



# ВЕСТНИК МОСКВЫ

ISSN 2713-0592

**Декабрь 2024**

Специальный выпуск № 50 том 1



# ВЕСТНИК МОСКВЫ

Декабрь 2024 года | Спецвыпуск № 50 том 1

## Постановления Правительства Москвы

О внесении изменений в постановление Правительства Москвы от 28 марта 2017 г. № 120-ПП от 17.12.24 № 2923-ПП .....	5
Об установлении единой охранной зоны объекта культурного наследия регионального значения «Главный корпус, 1898–1899 гг., 1951–1955 гг., архитекторы И.Т.Барютин, С.Ф.Кулагин, И.В.Жолтовский», входящего в состав объекта культурного наследия регионального значения (ансамбля) «Центральный Московский ипподром, кон. XIX в. – сер. XX в., архитекторы И.Т.Барютин, С.Ф.Кулагин, И.В.Жолтовский, скульпторы С.М.Волнухин, К.А.Клодт (?)», и объекта культурного наследия регионального значения «Дом Скакового общества, 1905 г., архитектор И.В.Жолтовский, интерьеры – художник И.И.Нивинский», утверждения требований к градостроительным регламентам в границах территории данной зоны от 17.12.24 № 2924-ПП .....	9
О внесении изменений в постановление Правительства Москвы от 28 марта 2017 г. № 120-ПП от 18.12.24 № 2991-ПП .....	31
О внесении изменений в постановление Правительства Москвы от 28 марта 2017 г. № 120-ПП от 18.12.24 № 2992-ПП .....	34
О внесении изменений в постановление Правительства Москвы от 28 марта 2017 г. № 120-ПП от 18.12.24 № 2993-ПП .....	37
О внесении изменений в постановление Правительства Москвы от 28 марта 2017 г. № 120-ПП от 18.12.24 № 2994-ПП .....	40
О внесении изменений в постановление Правительства Москвы от 28 марта 2017 г. № 120-ПП от 18.12.24 № 2995-ПП .....	44
О внесении изменений в постановление Правительства Москвы от 28 марта 2017 г. № 120-ПП от 18.12.24 № 2996-ПП .....	50
О внесении изменений в постановление Правительства Москвы от 28 марта 2017 г. № 120-ПП от 18.12.24 № 2997-ПП .....	54
О внесении изменений в постановление Правительства Москвы от 28 марта 2017 г. № 120-ПП от 18.12.24 № 2998-ПП .....	61
О внесении изменений в постановление Правительства Москвы от 28 марта 2017 г. № 120-ПП от 18.12.24 № 2999-ПП .....	64





О внесении изменений в постановление Правительства Москвы от 28 марта 2017 г. № 120-ПП от 18.12.24 № 3019-ПП .....	138
О внесении изменений в постановление Правительства Москвы от 28 марта 2017 г. № 120-ПП от 18.12.24 № 3020-ПП .....	141
О внесении изменений в постановление Правительства Москвы от 28 марта 2017 г. № 120-ПП от 18.12.24 № 3021-ПП .....	144
О внесении изменений в постановление Правительства Москвы от 28 марта 2017 г. № 120-ПП от 18.12.24 № 3022-ПП .....	147
О внесении изменений в постановление Правительства Москвы от 28 марта 2017 г. № 120-ПП от 18.12.24 № 3023-ПП .....	150
О внесении изменений в постановление Правительства Москвы от 28 марта 2017 г. № 120-ПП от 18.12.24 № 3024-ПП .....	154
О внесении изменений в постановление Правительства Москвы от 28 марта 2017 г. № 120-ПП от 18.12.24 № 3025-ПП .....	157
О внесении изменений в постановление Правительства Москвы от 28 марта 2017 г. № 120-ПП от 18.12.24 № 3026-ПП .....	160
О внесении изменения в постановление Правительства Москвы от 28 марта 2017 г. № 120-ПП от 18.12.24 № 3027-ПП .....	163
О внесении изменений в постановление Правительства Москвы от 28 марта 2017 г. № 120-ПП от 18.12.24 № 3028-ПП .....	165
О внесении изменений в постановление Правительства Москвы от 28 марта 2017 г. № 120-ПП от 18.12.24 № 3029-ПП .....	168
О внесении изменений в постановление Правительства Москвы от 28 марта 2017 г. № 120-ПП от 18.12.24 № 3030-ПП .....	171
О внесении изменений в постановление Правительства Москвы от 28 марта 2017 г. № 120-ПП от 18.12.24 № 3031-ПП .....	174
О внесении изменения в постановление Правительства Москвы от 28 марта 2017 г. № 120-ПП от 18.12.24 № 3032-ПП .....	177
О внесении изменений в постановление Правительства Москвы от 28 марта 2017 г. № 120-ПП от 18.12.24 № 3033-ПП .....	179
Об изменении границ особо охраняемой природной территории регионального значения «Природно-исторический парк «Тушинский» от 18.12.24 № 3034-ПП .....	182
Об утверждении проекта планировки территории, расположенной в районах Марьино Роща, Марфино, Отрадное, Северный, Алексеевском, Бутырском, Бабушкинском, Останкинском районах города Москвы от 18.12.24 № 3035-ПП .....	321



Об утверждении проекта планировки территории вблизи деревни Рогозинино Филимонковского района города Москвы от 18.12.24 № 3036-ПП .....	464
Об утверждении проекта планировки территории линейного объекта – подводящий газопровод к районной тепловой станции «Ростокино» от 18.12.24 № 3037-ПП .....	477
Об утверждении проекта планировки территории линейного объекта – подводящий газопровод к районной тепловой станции «Митино» от 18.12.24 № 3038-ПП .....	486

# Постановления Правительства Москвы



## О внесении изменений в постановление Правительства Москвы от 28 марта 2017 г. № 120-ПП

Постановление Правительства Москвы от 17 декабря 2024 года № 2923-ПП

В соответствии с Градостроительным кодексом Российской Федерации, Законом города Москвы от 25 июня 2008 г. № 28 «Градостроительный кодекс города Москвы», постановлениями Правительства Москвы от 7 апреля 2009 г. № 270-ПП «О создании Городской комиссии по вопросам градостроительства, землепользования и застройки при Правительстве Москвы и об утверждении положений о Городской и окружной комиссиях по вопросам градостроительства, землепользования и застройки при Правительстве Москвы», от 22 марта 2022 г. № 438-ПП «О реализации положений пункта 2 статьи 7 Федерального закона от 14 марта 2022 г. № 58-ФЗ «О внесении изменений в отдельные законодательные акты Российской Федерации» **Правительство Москвы постановляет:**

1. Внести изменения в постановление Правительства Москвы от 28 марта 2017 г. № 120-ПП «Об утверждении правил землепользования и застройки города Москвы»:

1.1. Карту градостроительного зонирования «Границы территориальных зон и виды разрешенного использования земельных участков и объектов капитального строительства. Западный административный округ города Москвы» раздела 1 книги 9 территориальной части правил землепользования и застройки приложения к постановлению дополнить изображением территориальной зоны согласно приложению 1 к настоящему постановлению.

1.2. Карту градостроительного зонирования «Границы территориальных зон, подзон территориальных зон и предельные параметры разрешенного строительства, реконструкции объектов капитального строительства. Западный административный округ города Москвы» раздела 1 книги 9 территориальной части правил землепользования и застройки приложения к постановлению дополнить изображением территориальной зоны согласно приложению 2 к настоящему постановлению.

1.3. Подраздел «Пункт 290» раздела 2 книги 9 территориальной части правил землепользования и застройки приложения к постановлению признать утратившим силу.

1.4. Раздел 2 книги 9 территориальной части правил землепользования и застройки приложения к постановлению дополнить подразделом в редакции согласно приложению 3 к настоящему постановлению.

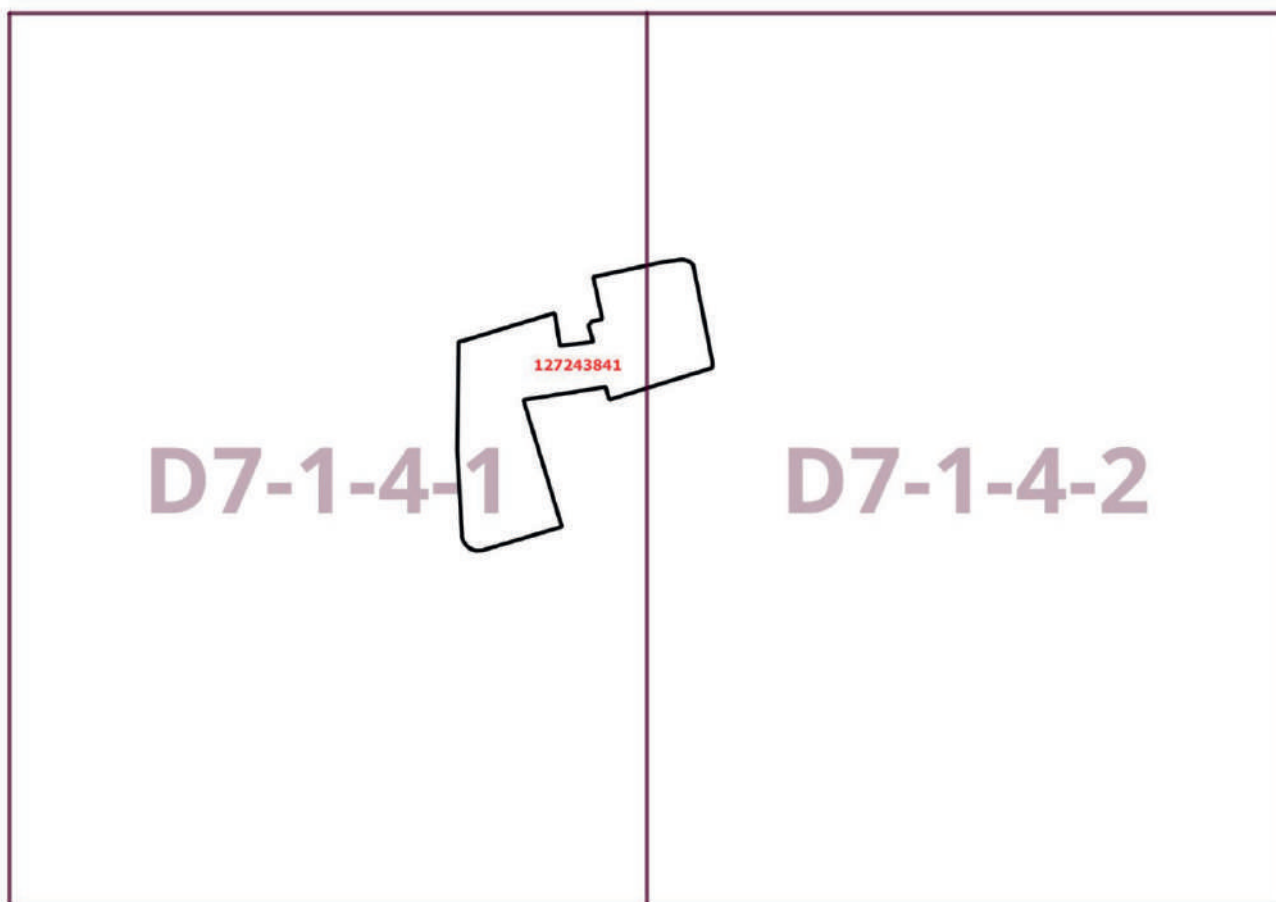
2. Контроль за выполнением настоящего постановления возложить на заместителя Мэра Москвы в Правительстве Москвы по вопросам градостроительной политики и строительства Ефимова В.В.

Мэр Москвы **С.С.Собянин**

Приложение 1  
к постановлению Правительства Москвы  
от 17 декабря 2024 г. № 2923-ПП

**Внесение изменения в приложение к постановлению Правительства Москвы  
от 28 марта 2017 г. № 120-ПП**

Книга 9  
Карта градостроительного зонирования  
Границы территориальных зон и виды разрешенного использования  
земельных участков и объектов капитального строительства  
Западный административный округ города Москвы





Приложение 2  
к постановлению Правительства Москвы  
от 17 декабря 2024 г. № 2923-ПП

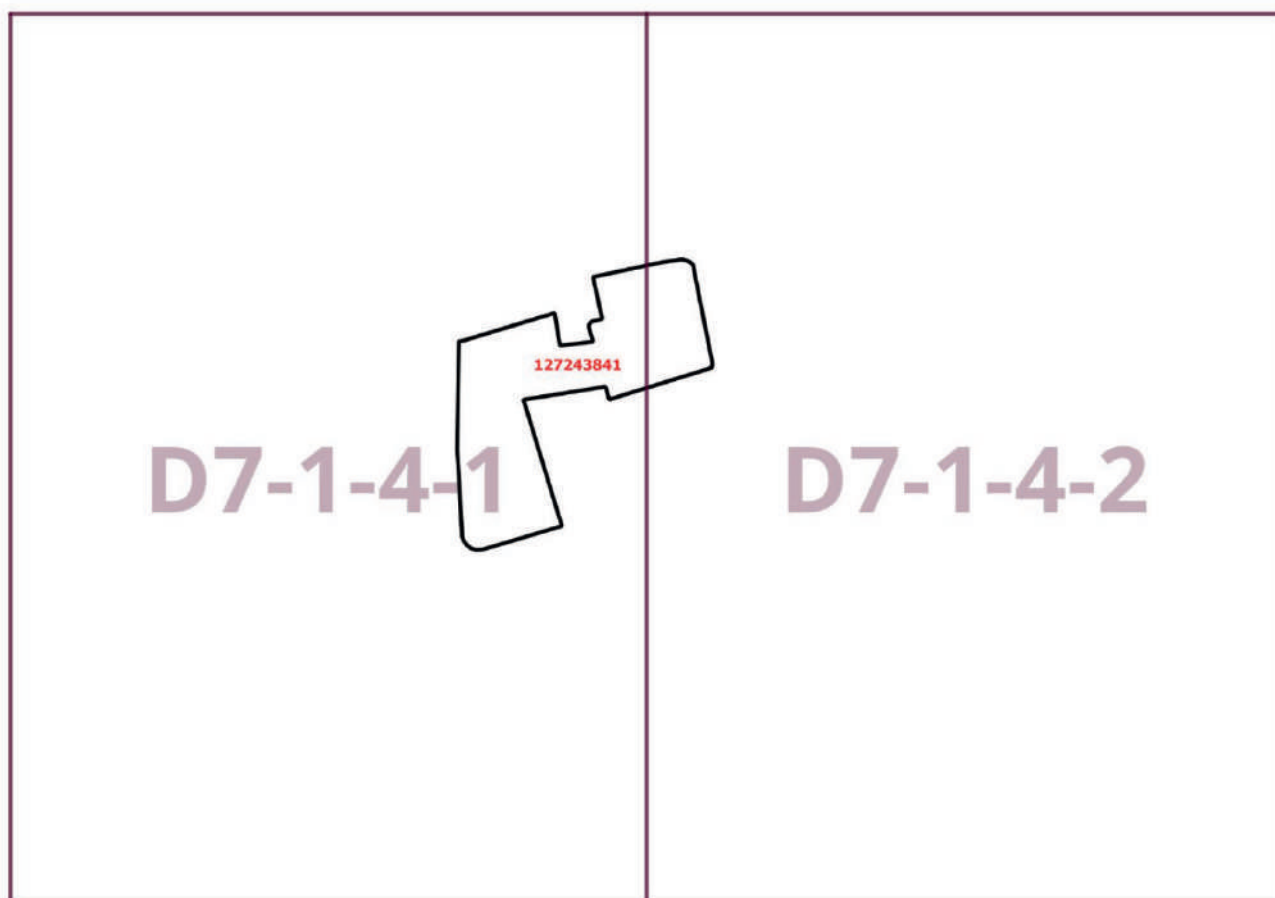
**Внесение изменения в приложение к постановлению Правительства Москвы  
от 28 марта 2017 г. № 120-ПП**

Книга 9

Карта градостроительного зонирования

Границы территориальных зон, подзон территориальных зон и предельные параметры  
разрешенного строительства, реконструкции объектов капитального строительства

Западный административный округ города Москвы



**Приложение 3**  
к постановлению Правительства Москвы  
от 17 декабря 2024 г. № 2923-ПП

**Внесение изменения в приложение к постановлению Правительства Москвы  
от 28 марта 2017 г. № 120-ПП**

Книга 9  
Западный административный округ города Москвы

Пункт 889

Территориальная зона	127243841
Основные виды разрешенного использования	2.1. Для индивидуального жилищного строительства. 3.5.1. Дошкольное, начальное и среднее общее образование
Условно разрешенные виды использования	
Вспомогательные виды	
Максимальный процент застройки (%)	Не установлен
Высота застройки (м)	Не установлена
Плотность застройки (тыс.кв.м/га)	Не установлена
Минимальные и (или) максимальные размеры земельных участков (га)	Минимальный – 1,4422 га. Максимальный – 1,4422 га
Иные показатели	Суммарная поэтажная площадь объектов в габаритах наружных стен – 2 000 кв.м

**Об установлении единой охранной зоны объекта культурного наследия регионального значения «Главный корпус, 1898–1899 гг., 1951–1955 гг., архитекторы И.Т.Барютин, С.Ф.Кулагин, И.В.Жолтовский», входящего в состав объекта культурного наследия регионального значения (ансамбля) «Центральный Московский ипподром, кон. XIX в. – сер. XX в., архитекторы И.Т.Барютин, С.Ф.Кулагин, И.В.Жолтовский, скульпторы С.М.Волнухин, К.А.Клодт (?)», и объекта культурного наследия регионального значения «Дом Скакового общества, 1905 г., архитектор И.В.Жолтовский, интерьеры – художник И.И.Нивинский», утверждении требований к градостроительным регламентам в границах территории данной зоны**

Постановление Правительства Москвы от 17 декабря 2024 года № 2924-ПП

В соответствии с Земельным кодексом Российской Федерации, Федеральным законом от 25 июня 2002 г. № 73-ФЗ «Об объектах культурного наследия (памятниках истории и культуры) народов Российской Федерации», постановлением Правительства Российской Федерации от 12 сентября 2015 г. № 972 «Об утверждении Положения о зонах охраны объектов культурного наследия (памятников истории и культуры) народов Российской Федерации и о признании утратившими силу отдельных положений нормативных правовых актов Правительства Российской Федерации», в целях обеспечения сохранности объектов культурного наследия в их исторической среде **Правительство Москвы постановляет:**

1. Установить единую охранную зону объекта культурного наследия регионального значения «Главный корпус, 1898–1899 гг., 1951–1955 гг., архитекторы И.Т.Барютин, С.Ф.Кулагин, И.В.Жолтовский», входящего в состав объекта культурного наследия регионального значения (ансамбля) «Центральный Московский ипподром, кон. XIX в. – сер. XX в., архитекторы И.Т.Барютин, С.Ф.Кулагин, И.В.Жолтовский, скульпторы С.М.Волнухин, К.А.Клодт (?)», и объекта культурного наследия регионального значения «Дом Скакового общества, 1905 г., архитектор И.В.Жолтовский, интерьеры – художник И.И.Нивинский» в границах согласно приложению 1 к настоящему постановлению.

2. Утвердить требования к градостроительным регламентам в границах территории единой охранной зоны объекта культурного наследия регионального значения «Главный корпус, 1898–1899 гг., 1951–1955 гг., архитекторы И.Т.Барютин, С.Ф.Кулагин, И.В.Жолтовский», входящего в состав объекта культурного наследия регионального значения (ансамбля) «Центральный Московский ипподром, кон. XIX в. – сер. XX в., архитекторы И.Т.Барютин, С.Ф.Кулагин, И.В.Жолтовский, скульпторы С.М.Волнухин, К.А.Клодт (?)», и объекта культурного наследия регионального значения «Дом Скакового общества, 1905 г., архитектор И.В.Жолтовский, интерьеры – художник И.И.Нивинский» согласно приложениям 2 и 3 к настоящему постановлению.

3. Признать утратившим силу пункт 262 подраздела «III. Северный административный округ» раздела «Границы охраняемых зон памятников истории и культуры» приложения 2 к постановлению Правительства Москвы от 28 декабря 1999 г. № 1215 «Об утверждении зон охраны памятников истории и культуры г. Москвы (на территории между Камер-Коллежским валом и административной границей города)».

4. Признать утратившими силу в постановлении Правительства Москвы от 16 марта 2011 г. № 66-ПП «Об утверждении границ территорий объектов культурного наследия (памятников истории и культуры) регионального значения»:

4.1. Пункт 1 Перечня границ территорий объектов культурного наследия (памятников истории и культуры) регионального значения, Схему № 1 приложения 1 к постановлению.

4.2. Описание границы территории объекта культурного наследия (памятника истории и культуры) регионального значения «Центральный Московский ипподром, кон. XIX в. – сер. XX в., архитекторы И.Т.Барютин, С.Ф.Кулагин, И.В.Жолтовский, скульпторы С.М.Волнухин, К.А.Клодт» адрес: Беговая ул., д. 22, Беговая аллея, пилоны ворот (к схеме № 1) приложения 2 к постановлению.

5. Контроль за выполнением настоящего постановления возложить на заместителя Мэра Москвы в Правительстве Москвы – руководителя Аппарата Мэра и Правительства Москвы Сергунину Н.А.

Мэр Москвы **С.С.Собянин**



**Приложение 1**

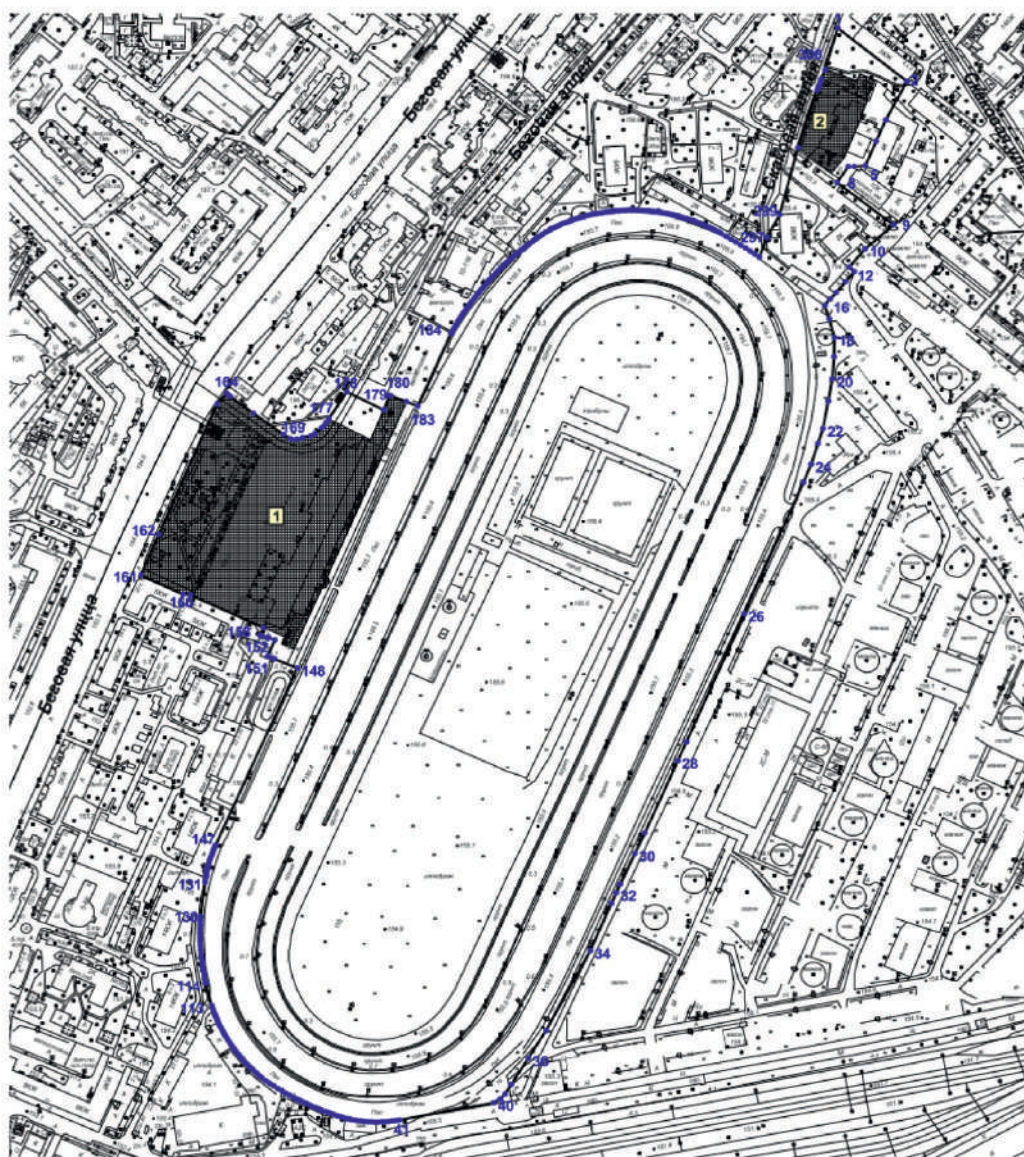
*к постановлению Правительства Москвы  
от 17 декабря 2024 г. № 2924-ПП*

Границы единой охранной зоны объекта культурного наследия регионального значения «Главный корпус, 1898–1899 гг., 1951–1955 гг., архитекторы И.Т.Барютин, С.Ф.Кулагин, И.В.Жолтовский», входящего в состав объекта культурного наследия регионального значения (ансамбля) «Центральный Московский ипподром, кон. XIX в. – сер. XX в., архитекторы И.Т.Барютин, С.Ф.Кулагин, И.В.Жолтовский, скульпторы С.М.Волнухин, К.А.Клодт (?)», и объекта культурного наследия регионального значения «Дом Скакового общества, 1905 г., архитектор И.В.Жолтовский, интерьеры – художник И.И.Нивинский»



1. Местоположение единой охранной зоны объекта культурного наследия регионального значения «Главный корпус, 1898–1899 гг., 1951–1955 гг., архитекторы И.Т.Барютин, С.Ф.Кулагин, И.В.Жолтовский», входящего в состав объекта культурного наследия регионального значения (ансамбля) «Центральный Московский ипподром, кон. XIX в. – сер. XX в., архитекторы И.Т.Барютин, С.Ф.Кулагин, И.В.Жолтовский, скульпторы С.М.Волнухин, К.А.Клодт (?)», объекта культурного наследия регионального значения «Дом Скакового общества, 1905 г., архитектор И.В.Жолтовский, интерьеры – художник И.И.Нивинский»

Город Москва, Северный административный округ, ул. Беговая, 22.

2. Графическое описание границ единой охранной зоны объекта культурного наследия регионального значения «Главный корпус, 1898–1899 гг., 1951–1955 гг., архитекторы И.Т.Барютин, С.Ф.Кулагин, И.В.Жолтовский», входящего в состав объекта культурного наследия регионального значения (ансамбля) «Центральный Московский ипподром, кон. XIX в. – сер. XX в., архитекторы И.Т.Барютин, С.Ф.Кулагин, И.В.Жолтовский, скульпторы С.М.Волнухин, К.А.Клодт (?)», и объекта культурного наследия регионального значения «Дом Скакового общества, 1905 г., архитектор И.В.Жолтовский, интерьеры – художник И.И.Нивинский»



#### Условные обозначения

-  - территории объектов культурного наследия
- 1** объект культурного наследия регионального значения (ансамбль)  
"Центральный Московский ипподром, кон. XIX в. - сер. XX в., архитекторы И.Т. Барютин, С.Ф. Кулагин, И.В. Жолтовский, скульпторы С.М. Волнухин, К.А. Клодт (?)", кон. XIX в. - сер. XX в.
- 2** объект культурного наследия регионального значения (памятник)  
"Дом Скакового общества, 1905 г., архитектор И.В.Жолтовский, интерьеры - художник И.И.Нивинский", 1905 г.
-  - границы единой охранной зоны объектов культурного наследия
- 1** • - характерные точки границ единой охранной зоны объектов культурного наследия

**3 Описание границ единой охранной зоны объекта культурного наследия регионального значения «Главный корпус, 1898–1899 гг., 1951–1955 гг., архитекторы И.Т.Барютин, С.Ф.Кулагин, И.В.Жолтовский», входящего в состав объекта культурного наследия регионального значения (ансамбля) «Центральный Московский ипподром, кон. XIX в. – сер. XX в., архитекторы И.Т.Барютин, С.Ф.Кулагин, И.В.Жолтовский, скульпторы С.М.Волнухин, К.А.Клодт (?)», и объекта культурного наследия регионального значения «Дом Скакового общества, 1905 г., архитектор И.В.Жолтовский, интерьеры – художник И.И.Нивинский»**

Границы единой охранной зоны объекта культурного наследия регионального значения «Главный корпус, 1898–1899 гг., 1951–1955 гг., архитекторы И.Т.Барютин, С.Ф.Кулагин, И.В.Жолтовский», входящего в состав объекта культурного наследия регионального значения (ансамбля) «Центральный Московский ипподром, кон. XIX в. – сер. XX в., архитекторы И.Т.Барютин, С.Ф.Кулагин, И.В.Жолтовский, скульпторы С.М.Волнухин, К.А.Клодт (?)», и объекта культурного наследия регионального значения «Дом Скакового общества, 1905 г., архитектор И.В.Жолтовский, интерьеры – художник И.И.Нивинский» проходят:

от точки 1 до точки 2 на юго-восток;  
от точки 2 до точки 5 на юг;  
от точки 5 через точки 6, 7 до точки 8 на запад, далее на юго-запад по ломаной линии;

от точки 8 до точки 9 на юго-восток;  
от точки 9 через точки 10–15 до точки 16 на юго-запад по ломаной линии;  
от точки 16 через точки 17–19 до точки 20 на юг по дуге;  
от точки 20 через точки 21–39 до точки 40 на юго-запад;  
от точки 40 до точки 41 на запад;  
от точки 41 через точки 42–146 до точки 147 на запад, далее на север по дуге;  
от точки 147 до точки 148 на северо-восток;  
от точки 148 через точки 149–160 до точки 161 на северо-запад по ломаной линии;  
от точки 161 через точки 162, 163 до точки 164 на север;  
от точки 164 через точки 165–168 до точки 169 на юго-восток;  
от точки 169 через точки 170–176 до точки 178 на восток, далее на северо-восток по дуге;  
от точки 178 до точки 179 на юго-восток;  
от точки 179 до точки 180 на север;  
от точки 180 через точки 181, 182 до точки 183 на юго-восток;  
от точки 183 до точки 184 на север;  
от точки 184 через точки 185–296 до точки 297 на север, далее на восток по дуге;  
от точки 297 через точки 298–306 до начальной точки 1 на север.

**4. Координаты характерных точек границ единой охранной зоны объекта культурного наследия регионального значения «Главный корпус, 1898–1899 гг., 1951–1955 гг., архитекторы И.Т.Барютин, С.Ф.Кулагин, И.В.Жолтовский», входящего в состав объекта культурного наследия регионального значения (ансамбля) «Центральный Московский ипподром, кон. XIX в. – сер. XX в., архитекторы И.Т.Барютин, С.Ф.Кулагин, И.В.Жолтовский, скульпторы С.М.Волнухин, К.А.Клодт (?)», и объекта культурного наследия регионального значения «Дом Скакового общества, 1905 г., архитектор И.В.Жолтовский, интерьеры – художник И.И.Нивинский» в местной системе координат (МСК)**

Обозначение характерных точек границ	Координаты характерных точек границ в местной системе координат (МСК)		Метод определения координат характерной точки	Средняя квадратическая погрешность положения характерной точки (Mt), м
	X	Y		
1	4242,14	12850,05	Фотограмметрический метод	Mt = 5
2	4295,53	12807,71		
3	4279,15	12776,90		
4	4271,91	12760,17		
5	4263,44	12740,59		
6	4254,74	12740,01		
7	4250,28	12739,79		
8	4241,61	12727,32		
9	4285,41	12693,56		
10	4263,32	12674,68		
11	4250,98	12660,06		



Обозначение характерных точек границ	Координаты характерных точек границ в местной системе координат (МСК)		Метод определения координат характерной точки	Средняя квадратическая погрешность положения характерной точки (Mt), м
	X	Y		
12	4255,08	12656,65		
13	4248,27	12648,31		
14	4241,13	12640,05		
15	4236,40	12634,71		
16	4232,23	12629,56		
17	4235,78	12618,84		
18	4239,47	12604,25		
19	4239,33	12589,03		
20	4238,16	12571,22		
21	4235,03	12553,77		
22	4230,87	12531,70		
23	4227,16	12520,20		
24	4221,70	12503,33		
25	4216,05	12489,15		
26	4170,22	12384,64		
27	4125,67	12282,81		
28	4119,16	12267,87		
29	4093,78	12210,25		
30	4086,16	12194,20		
31	4074,68	12169,68		
32	4071,66	12162,82		
33	4068,02	12154,42		
34	4051,87	12116,96		
35	4017,78	12053,28		
36	4004,01	12031,30		
37	3990,98	12010,75		
38	3985,98	12002,66		
39	3982,27	11998,73		
40	3977,45	11995,79		
41	3904,86	11982,16		
42	3902,19	11981,69		
43	3899,51	11981,31		
44	3896,81	11981,00		
45	3894,11	11980,77		
46	3891,40	11980,61		
47	3888,69	11980,54		
48	3885,98	11980,54		
49	3883,27	11980,61		

Обозначение характерных точек границ	Координаты характерных точек границ в местной системе координат (МСК)		Метод определения координат характерной точки	Средняя квадратическая погрешность положения характерной точки (M <sub>t</sub> ), м
	X	Y		
50	3880,56	11980,77		
51	3877,86	11981,00		
52	3875,16	11981,31		
53	3872,48	11981,69		
54	3869,80	11982,16		
55	3867,15	11982,70		
56	3864,50	11983,31		
57	3861,88	11984,00		
58	3859,41	11984,78		
59	3856,95	11985,60		
60	3854,51	11986,44		
61	3852,07	11987,31		
62	3849,64	11988,21		
63	3847,22	11989,14		
64	3844,82	11990,10		
65	3842,43	11991,09		
66	3840,05	11992,10		
67	3837,68	11993,15		
68	3835,32	11994,22		
69	3832,98	11995,32		
70	3830,65	11996,45		
71	3828,33	11997,60		
72	3826,03	11998,79		
73	3823,74	12000,00		
74	3820,52	12001,76		
75	3817,34	12003,58		
76	3814,18	12005,45		
77	3811,06	12007,38		
78	3807,97	12009,35		
79	3804,92	12011,38		
80	3801,90	12013,46		
81	3798,91	12015,59		
82	3797,24	12017,02		
83	3795,59	12018,47		
84	3793,97	12019,96		
85	3792,38	12021,47		
86	3790,81	12023,01		
87	3789,27	12024,58		

Обозначение характерных точек границ	Координаты характерных точек границ в местной системе координат (МСК)		Метод определения координат характерной точки	Средняя квадратическая погрешность положения характерной точки (M <sub>t</sub> ), м
	X	Y		
88	3787,76	12026,17		
89	3786,27	12027,80		
90	3784,82	12029,44		
91	3783,39	12031,12		
92	3782,00	12032,81		
93	3780,63	12034,54		
94	3779,30	12036,29		
95	3778,00	12038,06		
96	3776,73	12039,85		
97	3775,49	12041,67		
98	3774,28	12043,50		
99	3773,11	12045,36		
100	3771,97	12047,24		
101	3770,86	12049,14		
102	3769,79	12051,06		
103	3768,75	12052,99		
104	3767,74	12054,95		
105	3766,77	12056,92		
106	3765,84	12058,91		
107	3764,94	12060,91		
108	3764,07	12062,94		
109	3763,25	12064,97		
110	3762,45	12067,02		
111	3761,70	12069,09		
112	3760,98	12071,16		
113	3760,30	12073,25		
114	3755,84	12091,04		
115	3755,12	12094,29		
116	3754,47	12097,55		
117	3753,88	12100,82		
118	3753,35	12104,11		
119	3752,89	12107,40		
120	3752,49	12110,71		
121	3752,16	12114,02		
122	3751,89	12117,33		
123	3751,69	12120,65		
124	3751,56	12123,98		
125	3751,49	12127,30		



Обозначение характерных точек границ	Координаты характерных точек границ в местной системе координат (МСК)		Метод определения координат характерной точки	Средняя квадратическая погрешность положения характерной точки (M <sub>t</sub> ), м
	X	Y		
126	3751,48	12130,63		
127	3751,54	12133,95		
128	3751,67	12137,28		
129	3751,86	12140,60		
130	3752,11	12143,91		
131	3755,17	12171,20		
132	3755,41	12173,12		
133	3755,68	12175,03		
134	3755,99	12176,93		
135	3756,34	12178,83		
136	3756,74	12180,72		
137	3757,16	12182,60		
138	3757,63	12184,48		
139	3758,14	12186,34		
140	3758,69	12188,19		
141	3759,27	12190,03		
142	3759,89	12191,86		
143	3760,55	12193,67		
144	3761,24	12195,47		
145	3761,97	12197,26		
146	3762,74	12199,03		
147	3763,54	12200,78		
148	3826,14	12341,41		
149	3808,61	12348,49		
150	3806,07	12349,63		
151	3803,19	12350,74		
152	3808,93	12363,73		
153	3803,94	12365,95		
154	3803,47	12364,87		
155	3799,20	12366,76		
156	3798,18	12367,22		
157	3797,72	12367,43		
158	3800,38	12373,54		
159	3743,84	12399,59		
160	3738,31	12400,19		
161	3705,73	12415,26		
162	3719,59	12447,40		
163	3764,43	12551,41		

Обозначение характерных точек границ	Координаты характерных точек границ в местной системе координат (МСК)		Метод определения координат характерной точки	Средняя квадратическая погрешность положения характерной точки (M <sub>t</sub> ), м
	X	Y		
164	3771,81	12559,71		
165	3772,73	12559,09		
166	3774,57	12557,25		
167	3792,40	12544,03		
168	3815,45	12527,13		
169	3820,98	12523,75		
170	3825,59	12523,44		
171	3830,20	12524,36		
172	3836,65	12525,90		
173	3839,73	12527,74		
174	3844,95	12532,35		
175	3846,08	12533,39		
176	3848,64	12536,66		
177	3850,48	12539,42		
178	3864,54	12560,93		
179	3892,70	12546,62		
180	3897,54	12558,17		
181	3897,83	12558,05		
182	3910,36	12553,01		
183	3918,82	12549,62		
184	3944,49	12607,26		
185	3945,77	12609,62		
186	3947,08	12611,97		
187	3948,42	12614,30		
188	3949,78	12616,61		
189	3951,17	12618,91		
190	3952,59	12621,19		
191	3954,03	12623,45		
192	3955,51	12625,70		
193	3957,01	12627,93		
194	3958,53	12630,14		
195	3960,08	12632,33		
196	3961,66	12634,50		
197	3963,27	12636,66		
198	3964,90	12638,79		
199	3966,55	12640,91		
200	3968,23	12643,00		
201	3969,94	12645,08		

Обозначение характерных точек границ	Координаты характерных точек границ в местной системе координат (МСК)		Метод определения координат характерной точки	Средняя квадратическая погрешность положения характерной точки (M <sub>t</sub> ), м
	X	Y		
202	3971,67	12647,13		
203	3973,42	12649,17		
204	3975,20	12651,18		
205	3977,00	12653,17		
206	3978,83	12655,14		
207	3980,68	12657,09		
208	3982,55	12659,01		
209	3984,44	12660,91		
210	3986,36	12662,79		
211	3988,30	12664,65		
212	3990,26	12666,48		
213	3992,25	12668,29		
214	3994,25	12670,08		
215	3996,28	12671,84		
216	3998,33	12673,58		
217	4000,00	12674,97		
218	4002,43	12676,94		
219	4004,90	12678,88		
220	4007,39	12680,79		
221	4009,90	12682,66		
222	4012,44	12684,49		
223	4015,01	12686,29		
224	4017,60	12688,05		
225	4020,22	12689,78		
226	4022,14	12690,76		
227	4024,08	12691,71		
228	4026,04	12692,63		
229	4028,00	12693,52		
230	4029,99	12694,38		
231	4031,98	12695,21		
232	4033,99	12696,00		
233	4036,01	12696,76		
234	4038,04	12697,50		
235	4040,08	12698,19		
236	4042,14	12698,86		
237	4044,20	12699,50		
238	4046,28	12700,10		
239	4048,36	12700,67		


Обозначение характерных точек границ	Координаты характерных точек границ в местной системе координат (МСК)		Метод определения координат характерной точки	Средняя квадратическая погрешность положения характерной точки (Mt), м
	X	Y		
240	4050,45	12701,21		
241	4052,55	12701,72		
242	4054,66	12702,19		
243	4056,77	12702,63		
244	4058,89	12703,03		
245	4061,02	12703,40		
246	4063,15	12703,74		
247	4065,29	12704,05		
248	4067,43	12704,32		
249	4069,58	12704,56		
250	4071,73	12704,76		
251	4073,88	12704,94		
252	4076,04	12705,07		
253	4078,20	12705,18		
254	4080,35	12705,24		
255	4082,51	12705,28		
256	4084,67	12705,28		
257	4086,83	12705,25		
258	4088,99	12705,18		
259	4091,15	12705,09		
260	4093,31	12704,95		
261	4095,46	12704,78		
262	4097,61	12704,58		
263	4099,76	12704,35		
264	4101,90	12704,08		
265	4104,04	12703,78		
266	4106,17	12703,44		
267	4108,30	12703,07		
268	4110,42	12702,67		
269	4112,54	12702,24		
270	4114,64	12701,77		
271	4116,75	12701,27		
272	4118,84	12700,73		
273	4120,92	12700,16		
274	4123,00	12699,56		
275	4125,06	12698,93		
276	4127,12	12698,27		
277	4129,16	12697,57		



Обозначение характерных точек границ	Координаты характерных точек границ в местной системе координат (МСК)		Метод определения координат характерной точки	Средняя квадратическая погрешность положения характерной точки (Mт), м
	X	Y		
278	4131,19	12696,84		
279	4133,21	12696,08		
280	4135,22	12695,29		
281	4137,22	12694,47		
282	4139,20	12693,61		
283	4141,17	12692,73		
284	4143,13	12691,81		
285	4145,07	12690,86		
286	4147,00	12689,89		
287	4148,91	12688,88		
288	4150,80	12687,84		
289	4152,68	12686,78		
290	4156,43	12684,58		
291	4160,15	12682,34		
292	4163,84	12680,05		
293	4167,50	12677,72		
294	4171,14	12675,34		
295	4174,75	12672,92		
296	4178,32	12670,46		
297	4181,87	12667,96		
298	4187,82	12683,70		
299	4197,79	12701,81		
300	4211,70	12755,13		
301	4226,30	12800,66		
302	4227,34	12803,21		
303	4227,56	12803,91		
304	4228,82	12807,28		
305	4229,43	12809,59		
306	4232,37	12816,98		
1	4242,14	12850,05		

Приложение 2  
к постановлению Правительства Москвы  
от 17 декабря 2024 г. № 2924-ПП

Схема регламентных участков в границах территории единой охранной зоны объекта культурного наследия регионального значения «Главный корпус, 1898–1899 гг., 1951–1955 гг., архитекторы И.Т.Барютин, С.Ф.Кулагин, И.В.Жолтовский», входящего в состав объекта культурного наследия регионального значения (ансамбля) «Центральный Московский ипподром, кон. XIX в. – сер. XX в., архитекторы И.Т.Барютин, С.Ф.Кулагин, И.В.Жолтовский, скульпторы С.М.Волнухин, К.А.Клодт (?)», и объекта культурного наследия регионального значения «Дом Скаковой аллеи, 1905 г., архитектор И.В.Жолтовский, интерьеры – художник И.И.Нивинский»



## Приложение 3

к постановлению Правительства Москвы  
от 17 декабря 2024 г. № 2924-ПП

**Требования к градостроительным регламентам в границах территории единой охранной зоны объекта культурного наследия регионального значения «Главный корпус, 1898–1899 гг., 1951–1955 гг., архитекторы И.Т. Барютин, С.Ф. Кулагин, И.В. Жолтовский», входящего в состав объекта культурного наследия регионального значения (ансамбля) «Центральный Московский ипподром, кон. XIX в. – сер. XX в., архитекторы И.Т. Барютин, С.Ф. Кулагин, И.В. Жолтовский, скульпторы С.М. Волнухин, К.А. Клодт (?)», и объекта культурного наследия регионального значения «Дом Скакового общества, 1905 г., архитектор И.В. Жолтовский, интерьеры – художник И.И. Нивинский»**

1. Номер регламентного участка: 1		
2. Режим использования земель и земельных участков на территории единой охранной зоны объекта культурного наследия регионального значения «Главный корпус, 1898–1899 гг., 1951–1955 гг., архитекторы И.Т. Барютин, С.Ф. Кулагин, И.В. Жолтовский», входящего в состав объекта культурного наследия регионального значения (ансамбля) «Центральный Московский ипподром, кон. XIX в. – сер. XX в., архитекторы И.Т. Барютин, С.Ф. Кулагин, И.В. Жолтовский, скульпторы С.М. Волнухин, К.А. Клодт (?)», и объекта культурного наследия регионального значения «Дом Скакового общества, 1905 г., архитектор И.В. Жолтовский, интерьеры – художник И.И. Нивинский»: Р2		
3. Адрес участка по БТИ: Скаковая ул., д. 16 (часть)		
4. Объекты капитального строительства, существующие в границах регламентного участка: д. 16 (часть)		
5. Зоны возможного размещения объектов капитального строительства в границах регламентного участка: нет		
6. Элемент планировочной структуры – регламентный участок:		
	Наименование характеристик и показателей, отражающих требования градостроительного регламента	Значения характеристик и показателей, отражающих требования градостроительного регламента
6.1	Основные виды разрешенного использования земельных участков и объектов капитального строительства, входящих в регламентный участок	настоящими регламентами не устанавливаются
6.2	Зоны действия публичных сервитутов, территории общего пользования (внутриквартальные проезды, проходы, озелененные территории)	не устанавливаются
6.3	Минимальная площадь земельного участка, входящего в регламентный участок	не менее пятна застройки под домом 16 (часть) (418 кв. м)
6.4	Максимальная площадь земельного участка, входящего в регламентный участок	в выделенных границах регламентного участка (2719 кв. м)
6.5	Максимальный процент застройки в границах регламентного участка (наземная часть)	не устанавливается
6.6	Минимальный процент площади озеленения в границах регламентного участка	не устанавливается
6.7	Минимальный отступ от границ регламентного участка	– от северной границы – 45,0 м; – от южной границы – 22,4 м; – от западной и восточной границ – 0,0 м
6.8	Максимальная высота застройки (объектов капитального строительства) от существующего уровня земли в границах регламентного участка	4,9 м
6.9	Максимальный процент застройки прочими строениями и сооружениями (пристройки, навесы, хозяйственные и временные сооружения) в границах регламентного участка	3%

6.10	Максимальная высота застройки прочими строениями и сооружениями (пристройки, навесы, хозяйственные и временные сооружения) в границах регламентного участка	3,6 м
6.11	Минимальный размер интервалов в уличном фронте застройки в границах регламентного участка	не устанавливается
6.12	Ограничения в части обеспечения условий восприятия объектов культурного наследия	сохранение исторически сложившегося характера визуального восприятия объектов культурного наследия
6.13	Ограничения в части проведения работ по прокладке и реконструкции дорожных и инженерных коммуникаций	сохранение и восстановление элементов исторической и природной среды объектов культурного наследия
6.14	Ограничения в части проведения земляных, строительных, мелиоративных, хозяйственных работ	обеспечение сохранности объектов культурного наследия и объектов археологического наследия
6.15	Требования в части проведения работ по улучшению гидрогеологических и экологических условий	не устанавливаются
6.16	Ограничения в части проведения работ по размещению рекламных конструкций	разрешается установка рекламных конструкций в соответствии с Правилами установки и эксплуатации рекламных конструкций в городе Москве
6.17	Требования по защите объектов археологического наследия и культурного слоя	проведение землеустроительных, земляных, строительных, мелиоративных, хозяйственных и иных работ осуществляется с соблюдением требований законодательства об объектах культурного наследия
6.18	Сохраняемые исторические линии застройки улиц, переулков, площадей и других элементов планировочной структуры, в том числе улично-дорожной сети	не устанавливаются
6.19	Сохраняемые границы исторических владений в границах регламентного участка (для подготовки и актуализации проекта межевания)	не устанавливаются
6.20	Сохраняемый или возобновляемый исторический композиционно-пространственный тип застройки владения в границах регламентного участка	не устанавливается
6.21	Сохраняемые и восстанавливаемые элементы озеленения (в том числе породный состав древесных, кустарниковых и цветочных насаждений)	не устанавливаются
6.22	Сохраняемые или восстанавливаемые элементы благоустройства (в том числе ограды, дорожные покрытия, малые архитектурные формы) в границах регламентного участка	не устанавливаются
6.23	Сохраняемые или восстанавливаемые элементы рельефа и гидрографической сети	не устанавливаются
6.24	Иные требования	освоение подземного пространства и его допустимые параметры определяются в установленном порядке проектной документацией при условии отсутствия негативного влияния на сохранность объектов культурного наследия, в том числе объектов археологического наследия и культурного слоя, а также при условии отсутствия опасности для окружающей среды и жизни и/или здоровья человека



7. Объект капитального строительства, существующий в границах регламентного участка (сохраняемый объект капитального строительства, для которого допустимы капитальный ремонт или реконструкция): Скаковая ул., д. 16 (часть)		
Наименование характеристик и показателей, отражающих требования градостроительного регламента		Значения характеристик и показателей, отражающих требования градостроительного регламента
7.1	Местоположение на участке	в центре участка
7.2	Основные виды работ (в том числе по фасадам и интерьерам)	капитальный ремонт, модернизация систем инженерного обеспечения или реконструкция без изменения существующих габаритов
7.3	Конфигурация плана	сложная
7.4	Этажность/высотная отметка от существующего уровня земли	1 этаж/4,9 м
7.5	Архитектурно-стилевое решение (в том числе особенности оформления фасадов)	не устанавливается
7.6	Объемно-пространственные и композиционно-силуэтные характеристики (в том числе угол наклона кровли, мезонин, мансарда, слуховые окна, эркеры, балконы, фронтоны, аттики и проч.)	не устанавливаются
7.7	Основные строительные и отделочные материалы	кирпич
7.8	Цветовое решение	диапазон желтой цветовой области от № МП-0385-Ж до № МП-0128-Ж (по «Цветовой палитре Москвы»)
7.9	Иные требования	не устанавливаются

1. Номер регламентного участка: 2		
2. Режим использования земель и земельных участков на территории единой охранной зоны объекта культурного наследия регионального значения «Главный корпус, 1898–1899 гг., 1951–1955 гг., архитекторы И.Т. Барютин, С.Ф. Кулагин, И.В. Жолтовский», входящего в состав объекта культурного наследия регионального значения (ансамбля) «Центральный Московский ипподром, кон. XIX в. – сер. XX в., архитекторы И.Т. Барютин, С.Ф. Кулагин, И.В. Жолтовский, скульпторы С.М. Волнухин, К.А. Клодт (?)», и объекта культурного наследия регионального значения «Дом Скакового общества, 1905 г., архитектор И.В. Жолтовский, интерьеры – художник И.И. Нивинский»: Р2		
3. Адрес участка по БТИ: Скаковая аллея, д. 9; д. 11		
4. Объекты капитального строительства, существующие в границах регламентного участка: д. 9; д. 11		
5. Зоны возможного размещения объектов капитального строительства в границах регламентного участка: нет		
6. Элемент планировочной структуры – регламентный участок:		
Наименование характеристик и показателей, отражающих требования градостроительного регламента		Значения характеристик и показателей, отражающих требования градостроительного регламента
6.1	Основные виды разрешенного использования земельных участков и объектов капитального строительства, входящих в регламентный участок	настоящими регламентами не устанавливаются
6.2	Зоны действия публичных сервитутов, территории общего пользования (внутриквартальные проезды, проходы, озелененные территории)	не устанавливаются
6.3	Минимальная площадь земельного участка, входящего в регламентный участок	не менее пятна застройки под домом 11 (429 кв. м)
6.4	Максимальная площадь земельного участка, входящего в регламентный участок	в выделенных границах регламентного участка (6563 кв. м)



6.5	Максимальный процент застройки в границах регламентного участка (наземная часть)	не устанавливается
6.6	Минимальный процент площади озеленения в границах регламентного участка	не устанавливается
6.7	Минимальный отступ от границ регламентного участка	– от северо-восточной границы – 19,3 м; – юго-восточной границы – 9,0 м; – от юго-западной границы – 1,1 м; – от северо-западной границы – 0,0 м
6.8	Максимальная высота застройки (объектов капитального строительства) от существующего уровня земли в границах регламентного участка	31,4 м
6.9	Максимальный процент застройки прочими строениями и сооружениями (пристройки, навесы, хозяйственные и временные сооружения) в границах регламентного участка	3%
6.10	Максимальная высота застройки прочими строениями и сооружениями (пристройки, навесы, хозяйственные и временные сооружения) в границах регламентного участка	3,6 м
6.11	Минимальный размер интервалов в уличном фронте застройки в границах регламентного участка	не устанавливается
6.12	Ограничения в части обеспечения условий восприятия объектов культурного наследия	сохранение исторически сложившегося характера визуального восприятия объектов культурного наследия
6.13	Ограничения в части проведения работ по прокладке и реконструкции дорожных и инженерных коммуникаций	сохранение и восстановление элементов исторической и природной среды объектов культурного наследия
6.14	Ограничения в части проведения земляных, строительных, мелиоративных, хозяйственных работ	обеспечение сохранности объектов культурного наследия и объектов археологического наследия
6.15	Требования в части проведения работ по улучшению гидрогеологических и экологических условий	не устанавливаются
6.16	Ограничения в части проведения работ по размещению рекламных конструкций	разрешается установка рекламных конструкций в соответствии с Правилами установки и эксплуатации рекламных конструкций в городе Москве
6.17	Требования по защите объектов археологического наследия и культурного слоя	проведение землеустроительных, земляных, строительных, мелиоративных, хозяйственных и иных работ осуществляется с соблюдением требований законодательства об объектах культурного наследия
6.18	Сохраняемые исторические линии застройки улиц, переулков, площадей и других элементов планировочной структуры, в том числе улично-дорожной сети	не устанавливаются
6.19	Сохраняемые границы исторических владений в границах регламентного участка (для подготовки и актуализации проекта межевания)	не устанавливаются
6.20	Сохраняемый или возобновляемый исторический композиционно-пространственный тип застройки владения в границах регламентного участка	не устанавливается

6.21	Сохраняемые и восстанавливаемые элементы озеленения (в том числе породный состав древесных, кустарниковых и цветочных насаждений)	не устанавливаются
6.22	Сохраняемые или восстанавливаемые элементы благоустройства (в том числе ограды, дорожные покрытия, малые архитектурные формы) в границах регламентного участка	не устанавливаются
6.23	Сохраняемые или восстанавливаемые элементы рельефа и гидрографической сети	не устанавливаются
6.24	Иные требования	освоение подземного пространства и его допустимые параметры определяются в установленном порядке проектной документацией при условии отсутствия негативного влияния на сохранность объектов культурного наследия, в том числе объектов археологического наследия и культурного слоя, а также при условии отсутствия опасности для окружающей среды и жизни и/или здоровья человека

<b>7. Объект капитального строительства, существующий в границах регламентного участка (сохраняемый объект капитального строительства, для которого допустимы капитальный ремонт или реконструкция): Скаковая аллея, д. 9</b>		
<b>Наименование характеристик и показателей, отражающих требования градостроительного регламента</b>		<b>Значения характеристик и показателей, отражающих требования градостроительного регламента</b>
7.1	Местоположение на участке	в западной части участка
7.2	Основные виды работ (в том числе по фасадам и интерьерам)	капитальный ремонт, модернизация систем инженерного обеспечения или реконструкция без изменения существующих габаритов
7.3	Конфигурация плана	прямоугольная
7.4	Этажность/высотная отметка от существующего уровня земли	9 этажей/31,4 м
7.5	Архитектурно-стилевое решение (в том числе особенности оформления фасадов)	не устанавливается
7.6	Объемно-пространственные и композиционно-силуэтные характеристики (в том числе угол наклона кровли, мезонин, мансарда, слуховые окна, эркеры, балконы, фронтоны, аттики и проч.)	не устанавливаются
7.7	Основные строительные и отделочные материалы	кирпич
7.8	Цветовое решение	диапазон желтой цветовой области от № МП-0385-Ж до № МП-0128-Ж (по «Цветовой палитре Москвы»)
7.9	Иные требования	не устанавливаются

8. Объект капитального строительства, существующий в границах регламентного участка (сохраняемый объект капитального строительства, для которого допустимы капитальный ремонт или реконструкция): Скаковая аллея, д. 11		
Наименование характеристик и показателей, отражающих требования градостроительного регламента		Значения характеристик и показателей, отражающих требования градостроительного регламента
8.1	Местоположение на участке	в восточной части участка
8.2	Основные виды работ (в том числе по фасадам и интерьерам)	капитальный ремонт, модернизация систем инженерного обеспечения или реконструкция без изменения существующих габаритов
8.3	Конфигурация плана	Г-образная
8.4	Этажность/высотная отметка от существующего уровня земли	– 3 этажа + мансарда/13,7 м; – 4 этажа/18,6 м
8.5	Архитектурно-стилевое решение (в том числе особенности оформления фасадов)	не устанавливается
8.6	Объемно-пространственные и композиционно-силуэтные характеристики (в том числе угол наклона кровли, мезонин, мансарда, слуховые окна, эркеры, балконы, фронтоны, аттики и проч.)	не устанавливаются
8.7	Основные строительные и отделочные материалы	кирпич
8.8	Цветовое решение	диапазон зеленой цветовой области от № МП-0449-3 до № МП-0256-3 (по «Цветовой палитре Москвы»)
8.9	Иные требования	не устанавливаются

1. Номер регламентного участка: 3		
2. Режим использования земель и земельных участков на территории единой охранной зоны объекта культурного наследия регионального значения «Главный корпус, 1898–1899 гг., 1951–1955 гг., архитекторы И.Т. Барютин, С.Ф. Кулагин, И.В. Жолтовский», входящего в состав объекта культурного наследия регионального значения (ансамбля) «Центральный Московский ипподром, кон. XIX в. – сер. XX в., архитекторы И.Т. Барютин, С.Ф. Кулагин, И.В. Жолтовский, скульпторы С.М. Волнухин, К.А. Клодт (?)», и объекта культурного наследия регионального значения «Дом Скакового общества, 1905 г., архитектор И.В. Жолтовский, интерьеры – художник И.И. Нивинский»: Р2		
3. Адрес участка по БТИ: без адреса БТИ (вблизи д. 22 по Беговой ул.)		
4. Объекты капитального строительства, существующие в границах регламентного участка: нет		
5. Зоны возможного размещения объектов капитального строительства в границах регламентного участка: нет		
6. Элемент планировочной структуры – регламентный участок:		
Наименование характеристик и показателей, отражающих требования градостроительного регламента		Значения характеристик и показателей, отражающих требования градостроительного регламента
6.1	Основные виды разрешенного использования земельных участков и объектов капитального строительства, входящих в регламентный участок	настоящими регламентами не устанавливаются
6.2	Зоны действия публичных сервитутов, территории общего пользования (внутриквартальные проезды, проходы, озелененные территории)	не устанавливаются
6.3	Минимальная площадь земельного участка, входящего в регламентный участок	не устанавливается
6.4	Максимальная площадь земельного участка, входящего в регламентный участок	в выделенных границах регламентного участка (634 кв. м)

6.5	Максимальный процент застройки в границах регламентного участка (наземная часть)	не устанавливается
6.6	Минимальный процент площади озеленения в границах регламентного участка	не устанавливается
6.7	Минимальный отступ от границ регламентного участка	не устанавливается
6.8	Максимальная высота застройки (объектов капитального строительства) от существующего уровня земли в границах регламентного участка	0,0 м
6.9	Максимальный процент застройки прочими строениями и сооружениями (пристройки, навесы, хозяйственные и временные сооружения) в границах регламентного участка	3%
6.10	Максимальная высота застройки прочими строениями и сооружениями (пристройки, навесы, хозяйственные и временные сооружения) в границах регламентного участка	3,6 м
6.11	Минимальный размер интервалов в уличном фронте застройки в границах регламентного участка	не устанавливается
6.12	Ограничения в части обеспечения условий восприятия объектов культурного наследия	сохранение исторически сложившегося характера визуального восприятия объектов культурного наследия
6.13	Ограничения в части проведения работ по прокладке и реконструкции дорожных и инженерных коммуникаций	сохранение и восстановление элементов исторической и природной среды объектов культурного наследия
6.14	Ограничения в части проведения земляных, строительных, мелиоративных, хозяйственных работ	обеспечение сохранности объектов культурного наследия и объектов археологического наследия
6.15	Требования в части проведения работ по улучшению гидрогеологических и экологических условий	не устанавливаются
6.16	Ограничения в части проведения работ по размещению рекламных конструкций	разрешается установка рекламных конструкций в соответствии с Правилами установки и эксплуатации рекламных конструкций в городе Москве
6.17	Требования по защите объектов археологического наследия и культурного слоя	проведение землеустроительных, земляных, строительных, мелиоративных, хозяйственных и иных работ осуществляется с соблюдением требований законодательства об объектах культурного наследия
6.18	Сохраняемые исторические линии застройки улиц, переулков, площадей и других элементов планировочной структуры, в том числе улично-дорожной сети	не устанавливаются
6.19	Сохраняемые границы исторических владений в границах регламентного участка (для подготовки и актуализации проекта межевания)	не устанавливаются
6.20	Сохраняемый или возобновляемый исторический композиционно-пространственный тип застройки владения в границах регламентного участка	не устанавливается

6.21	Сохраняемые и восстанавливаемые элементы озеленения (в том числе породный состав древесных, кустарниковых и цветочных насаждений)	не устанавливаются
6.22	Сохраняемые или восстанавливаемые элементы благоустройства (в том числе ограды, дорожные покрытия, малые архитектурные формы) в границах регламентного участка	не устанавливаются
6.23	Сохраняемые или восстанавливаемые элементы рельефа и гидрографической сети	не устанавливаются
6.24	Иные требования	освоение подземного пространства и его допустимые параметры определяются в установленном порядке проектной документацией при условии отсутствия негативного влияния на сохранность объектов культурного наследия, в том числе объектов археологического наследия и культурного слоя, а также при условии отсутствия опасности для окружающей среды и жизни и/или здоровья человека

<b>1. Номер регламентного участка: 4</b>		
<b>2. Режим использования земель и земельных участков на территории единой охранной зоны объекта культурного наследия регионального значения «Главный корпус, 1898-1899 гг., 1951-1955 гг., архитекторы И.Т. Барютин, С.Ф. Кулагин, И.В. Жолтовский», входящего в состав объекта культурного наследия регионального значения (ансамбля) «Центральный Московский ипподром, кон. XIX в. – сер. XX в., архитекторы И.Т. Барютин, С.Ф. Кулагин, И.В. Жолтовский, скульпторы С.М. Волнухин, К.А. Клодт (?)», и объекта культурного наследия регионального значения «Дом Скакового общества, 1905 г., архитектор И.В. Жолтовский, интерьеры – художник И.И. Нивинский»: Р2</b>		
<b>3. Адрес участка по БТИ: Беговая ул., з/у 22 (западная часть)</b>		
<b>4. Объекты капитального строительства, существующие в границах регламентного участка: нет</b>		
<b>5. Зоны возможного размещения объектов капитального строительства в границах регламентного участка: нет</b>		
<b>6. Элемент планировочной структуры – регламентный участок:</b>		
<b>Наименование характеристик и показателей, отражающих требования градостроительного регламента</b>		<b>Значения характеристик и показателей, отражающих требования градостроительного регламента</b>
6.1	Основные виды разрешенного использования земельных участков и объектов капитального строительства, входящих в регламентный участок	настоящими регламентами не устанавливаются
6.2	Зоны действия публичных сервитутов, территории общего пользования (внутриквартальные проезды, проходы, озелененные территории)	не устанавливаются
6.3	Минимальная площадь земельного участка, входящего в регламентный участок	не устанавливается
6.4	Максимальная площадь земельного участка, входящего в регламентный участок	в выделенных границах регламентного участка (210481 кв. м)
6.5	Максимальный процент застройки в границах регламентного участка (наземная часть)	не устанавливается
6.6	Минимальный процент площади озеленения в границах регламентного участка	не устанавливается
6.7	Минимальный отступ от границ регламентного участка	не устанавливается



6.8	Максимальная высота застройки (объектов капитального строительства) от существующего уровня земли в границах регламентного участка	0,0 м
6.9	Максимальный процент застройки прочими строениями и сооружениями (пристройки, навесы, хозяйственные и временные сооружения) в границах регламентного участка	не устанавливается
6.10	Максимальная высота застройки прочими строениями и сооружениями (пристройки, навесы, хозяйственные и временные сооружения) в границах регламентного участка	не устанавливается
6.11	Минимальный размер интервалов в уличном фронте застройки в границах регламентного участка	не устанавливается
6.12	Ограничения в части обеспечения условий восприятия объектов культурного наследия	сохранение исторически сложившегося характера визуального восприятия объектов культурного наследия
6.13	Ограничения в части проведения работ по прокладке и реконструкции дорожных и инженерных коммуникаций	сохранение и восстановление элементов исторической и природной среды объектов культурного наследия
6.14	Ограничения в части проведения земляных, строительных, мелиоративных, хозяйственных работ	обеспечение сохранности объектов культурного наследия и объектов археологического наследия
6.15	Требования в части проведения работ по улучшению гидрогеологических и экологических условий	не устанавливаются
6.16	Ограничения в части проведения работ по размещению рекламных конструкций	разрешается установка рекламных конструкций в соответствии с Правилами установки и эксплуатации рекламных конструкций в городе Москве
6.17	Требования по защите объектов археологического наследия и культурного слоя	проведение землеустроительных, земляных, строительных, мелиоративных, хозяйственных и иных работ осуществляется с соблюдением требований законодательства об объектах культурного наследия
6.18	Сохраняемые исторические линии застройки улиц, переулков, площадей и других элементов планировочной структуры, в том числе улично-дорожной сети	не устанавливаются
6.19	Сохраняемые границы исторических владений в границах регламентного участка (для подготовки и актуализации проекта межевания)	не устанавливаются
6.20	Сохраняемый или возобновляемый исторический композиционно-пространственный тип застройки владения в границах регламентного участка	не устанавливается
6.21	Сохраняемые и восстанавливаемые элементы озеленения (в том числе породный состав древесных, кустарниковых и цветочных насаждений)	не устанавливаются
6.22	Сохраняемые или восстанавливаемые элементы благоустройства (в том числе ограды, дорожные покрытия, малые архитектурные формы) в границах регламентного участка	не устанавливаются

6.23	Сохраняемые или восстанавливаемые элементы рельефа и гидрографической сети	не устанавливаются
6.24	Иные требования	– освоение подземного пространства и его допустимые параметры определяются в установленном порядке проектной документацией при условии отсутствия негативного влияния на сохранность объектов культурного наследия, в том числе объектов археологического наследия и культурного слоя, а также при условии отсутствия опасности для окружающей среды и жизни и/или здоровья человека; – допускается размещение опор спортивного и внутриплощадочного освещения

## О внесении изменений в постановление Правительства Москвы от 28 марта 2017 г. № 120-ПП

Постановление Правительства Москвы от 18 декабря 2024 года № 2991-ПП

В соответствии с Градостроительным кодексом Российской Федерации, Законом города Москвы от 25 июня 2008 г. № 28 «Градостроительный кодекс города Москвы», постановлениями Правительства Москвы от 7 апреля 2009 г. № 270-ПП «О создании Городской комиссии по вопросам градостроительства, землепользования и застройки при Правительстве Москвы и об утверждении положений о Городской и окружной комиссиях по вопросам градостроительства, землепользования и застройки при Правительстве Москвы», от 22 марта 2022 г. № 438-ПП «О реализации положений пункта 2 статьи 7 Федерального закона от 14 марта 2022 г. № 58-ФЗ «О внесении изменений в отдельные законодательные акты Российской Федерации» **Правительство Москвы постановляет:**

1. Внести изменения в постановление Правительства Москвы от 28 марта 2017 г. № 120-ПП «Об утверждении правил землепользования и застройки города Москвы»:

1.1. Карту градостроительного зонирования «Границы территориальных зон и виды разрешенного использования земельных участков и объектов капитального строительства. Восточный административный округ города Москвы» раздела 1 книги 5 территориальной части правил землепользования и застройки приложения к постановлению дополнить изображением территориальной зоны согласно приложению 1 к настоящему постановлению.

1.2. Карту градостроительного зонирования «Границы территориальных зон, подзон территориальных зон и предельные параметры разрешенного строительства, реконструкции объектов капитального строительства. Восточный административный округ города Москвы» раздела 1 книги 5 территориальной части правил землепользования и застройки приложения к постановлению дополнить изображением территориальной зоны согласно приложению 2 к настоящему постановлению.

1.3. Раздел 2 книги 5 территориальной части правил землепользования и застройки приложения к постановлению дополнить подразделом в редакции согласно приложению 3 к настоящему постановлению.

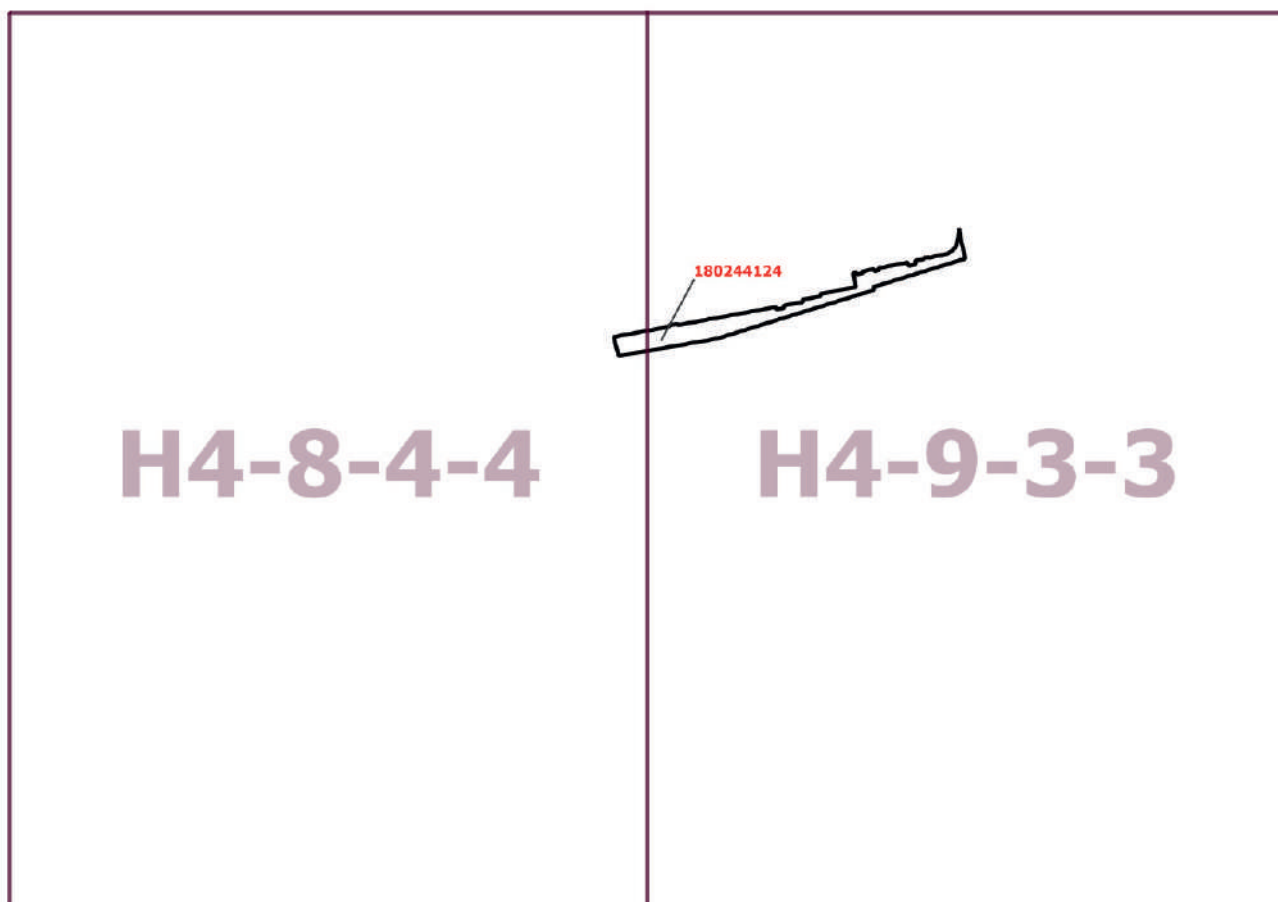
2. Контроль за выполнением настоящего постановления возложить на заместителя Мэра Москвы в Правительстве Москвы по вопросам градостроительной политики и строительства Ефимова В.В.

Мэр Москвы **С.С.Собянин**

Приложение 1  
к постановлению Правительства Москвы  
от 18 декабря 2024 г. № 2991-ПП

**Внесение изменения в приложение к постановлению Правительства Москвы  
от 28 марта 2017 г. № 120-ПП**

Книга 5  
Карта градостроительного зонирования  
Границы территориальных зон и виды разрешенного использования  
земельных участков и объектов капитального строительства  
Восточный административный округ города Москвы



Приложение 2  
к постановлению Правительства Москвы  
от 18 декабря 2024 г. № 2991-ПП

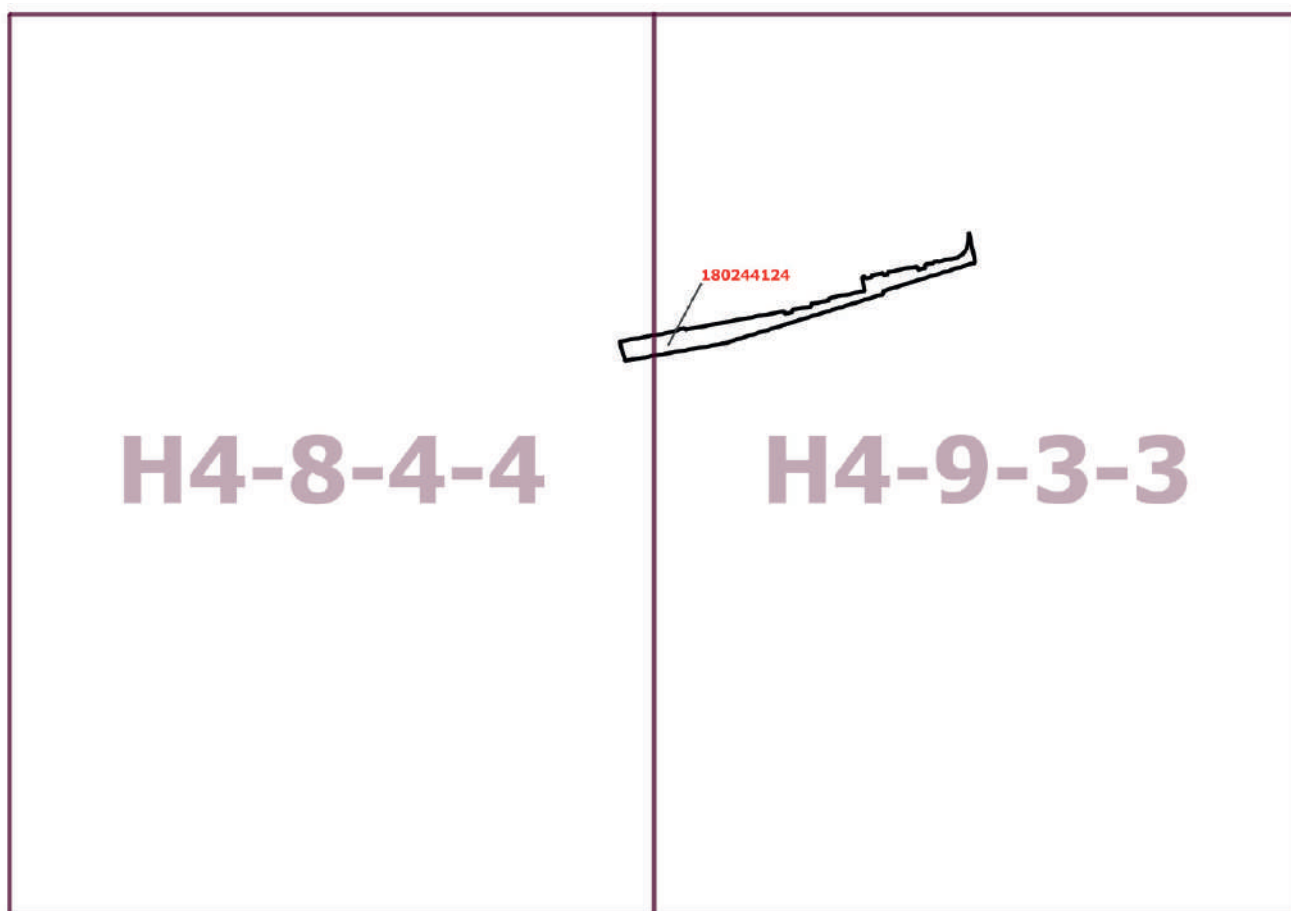
**Внесение изменения в приложение к постановлению Правительства Москвы  
от 28 марта 2017 г. № 120-ПП**

Книга 5

Карта градостроительного зонирования

Границы территориальных зон, подзон территориальных зон и предельные параметры  
разрешенного строительства, реконструкции объектов капитального строительства

Восточный административный округ города Москвы



**Приложение 3**  
к постановлению Правительства Москвы  
от 18 декабря 2024 г. № 2991-ПП

**Внесение изменения в приложение к постановлению Правительства Москвы  
от 28 марта 2017 г. № 120-ПП**

Книга 5  
Восточный административный округ города Москвы

Пункт 622

Территориальная зона	180244124
Основные виды разрешенного использования	4.4. Магазины. 4.6. Общественное питание
Условно разрешенные виды использования	
Вспомогательные виды	
Максимальный процент застройки (%)	Не установлен
Высота застройки (м)	Не установлена
Плотность застройки (тыс.кв.м/га)	Не установлена
Минимальные и (или) максимальные размеры земельных участков (га)	
Иные показатели	Общая площадь объекта – 3 500 кв.м

**О внесении изменений в постановление Правительства Москвы  
от 28 марта 2017 г. № 120-ПП**

Постановление Правительства Москвы от 18 декабря 2024 года № 2992-ПП

В соответствии с Градостроительным кодексом Российской Федерации, Законом города Москвы от 25 июня 2008 г. № 28 «Градостроительный кодекс города Москвы», постановлениями Правительства Москвы от 7 апреля 2009 г. № 270-ПП «О создании Городской комиссии по вопросам градостроительства, землепользования и застройки при Правительстве Москвы и об утверждении положений о Городской и окружной комиссиях по вопросам градостроительства, землепользования и застройки при Правительстве Москвы», от 22 марта 2022 г. № 438-ПП «О реализации положений пункта 2 статьи 7 Федерального закона от 14 марта 2022 г. № 58-ФЗ «О внесении изменений в отдельные законодательные акты Российской Федерации» **Правительство Москвы постановляет:**

1. Внести изменения в постановление Правительства Москвы от 28 марта 2017 г. № 120-ПП «Об утверждении правил землепользования и застройки города Москвы»:

1.1. Изображение территориальной зоны на карте градостроительного зонирования «Границы территориальных зон и виды разрешенного использования

земельных участков и объектов капитального строительства. Южный административный округ города Москвы» раздела 1 книги 7 территориальной части правил землепользования и застройки приложения к постановлению изменить согласно приложению 1 к настоящему постановлению.

1.2. Изображение территориальной зоны на карте градостроительного зонирования «Границы территориальных зон, подзон территориальных зон и предельные параметры разрешенного строительства, реконструкции объектов капитального строительства. Южный административный округ города Москвы» раздела 1 книги 7 территориальной части правил землепользования и застройки приложения к постановлению изменить согласно приложению 2 к настоящему постановлению.

2. Контроль за выполнением настоящего постановления возложить на заместителя Мэра Москвы в Правительстве Москвы по вопросам градостроительной политики и строительства Ефимова В.В.

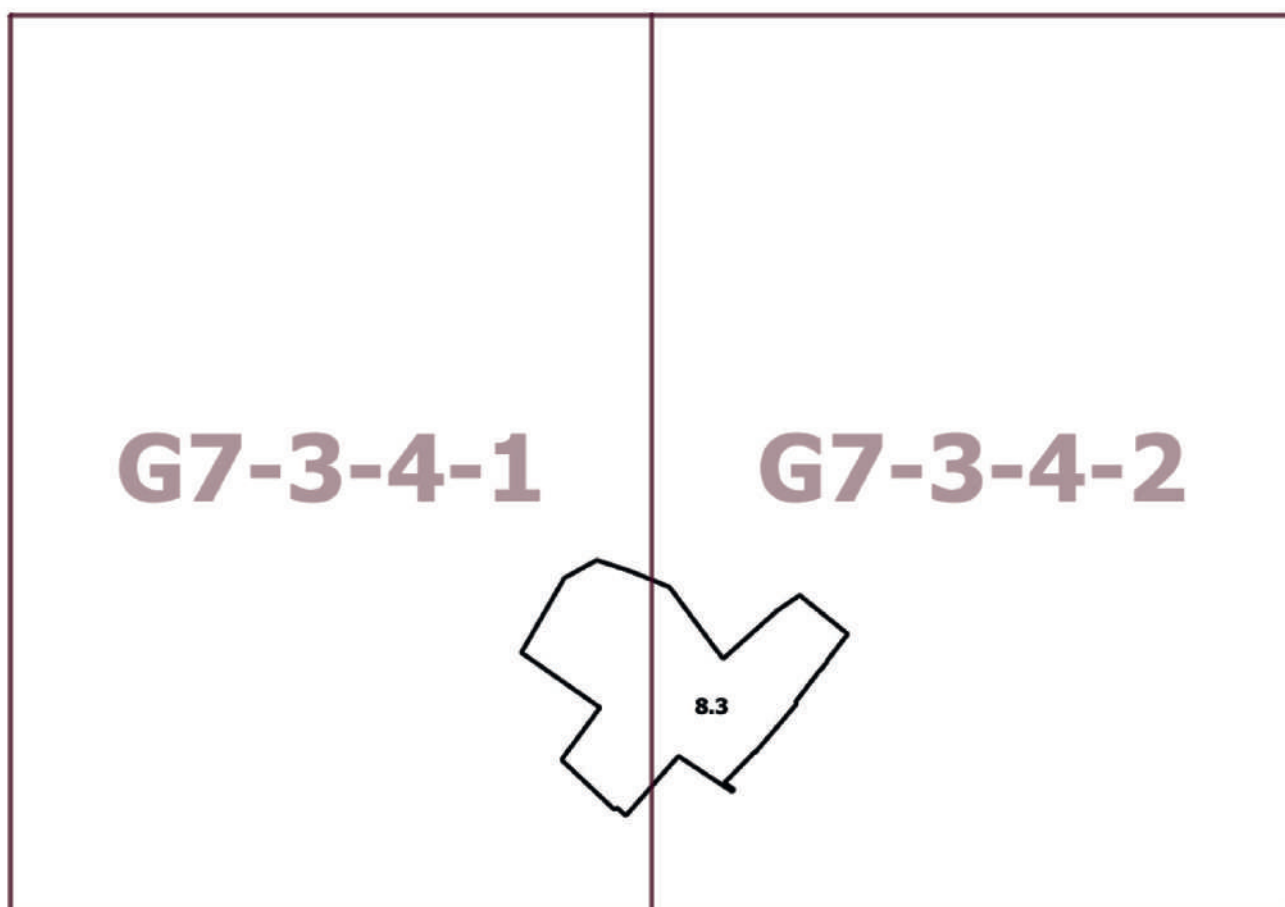
Мэр Москвы **С.С.Собянин**



**Приложение 1**  
к постановлению Правительства Москвы  
от 18 декабря 2024 г. № 2992-ПП

**Внесение изменения в приложение к постановлению Правительства Москвы  
от 28 марта 2017 г. № 120-ПП**

Книга 7  
Карта градостроительного зонирования  
Границы территориальных зон и виды разрешенного использования  
земельных участков и объектов капитального строительства  
Южный административный округ города Москвы



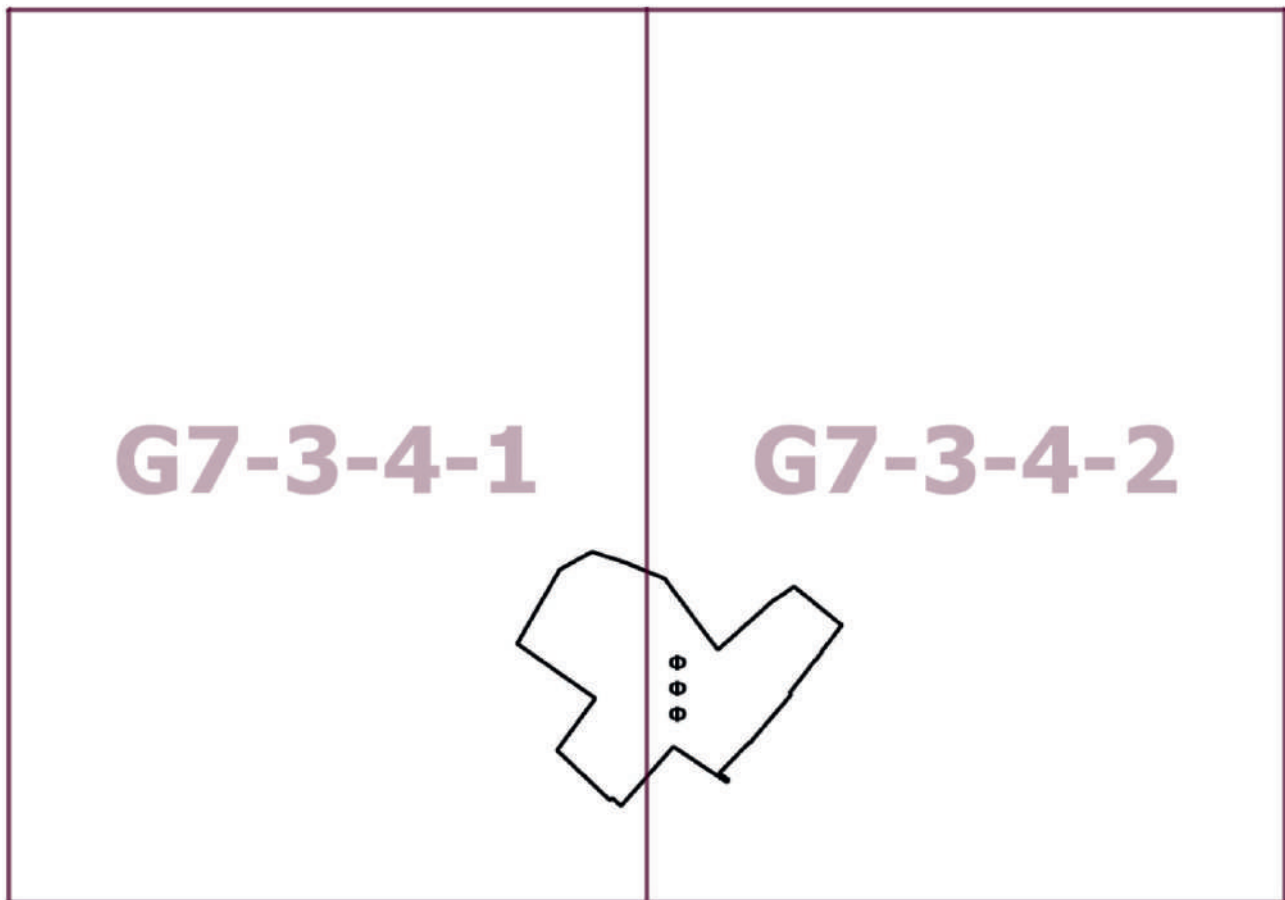
Приложение 2  
к постановлению Правительства Москвы  
от 18 декабря 2024 г. № 2992-ПП

**Внесение изменения в приложение к постановлению Правительства Москвы  
от 28 марта 2017 г. № 120-ПП**

Книга 7

Карта градостроительного зонирования

Границы территориальных зон, подзон территориальных зон и предельные параметры  
разрешенного строительства, реконструкции объектов капитального строительства  
Южный административный округ города Москвы



## О внесении изменений в постановление Правительства Москвы от 28 марта 2017 г. № 120-ПП

Постановление Правительства Москвы от 18 декабря 2024 года № 2993-ПП

В соответствии с Градостроительным кодексом Российской Федерации, Законом города Москвы от 25 июня 2008 г. № 28 «Градостроительный кодекс города Москвы», постановлениями Правительства Москвы от 7 апреля 2009 г. № 270-ПП «О создании Городской комиссии по вопросам градостроительства, землепользования и застройки при Правительстве Москвы и об утверждении положений о Городской и окружной комиссиях по вопросам градостроительства, землепользования и застройки при Правительстве Москвы», от 22 марта 2022 г. № 438-ПП «О реализации положений пункта 2 статьи 7 Федерального закона от 14 марта 2022 г. № 58-ФЗ «О внесении изменений в отдельные законодательные акты Российской Федерации» **Правительство Москвы постановляет:**

1. Внести изменения в постановление Правительства Москвы от 28 марта 2017 г. № 120-ПП «Об утверждении правил землепользования и застройки города Москвы»:

1.1. Карту градостроительного зонирования «Границы территориальных зон и виды разрешенного использования земельных участков и объектов капитального строительства. Юго-Западный административный округ города Москвы» раздела 1 книги 8 территориальной части правил землепользования и

застройки приложения к постановлению дополнить изображениями территориальных зон согласно приложению 1 к настоящему постановлению.

1.2. Карту градостроительного зонирования «Границы территориальных зон, подзон территориальных зон и предельные параметры разрешенного строительства, реконструкции объектов капитального строительства. Юго-Западный административный округ города Москвы» раздела 1 книги 8 территориальной части правил землепользования и застройки приложения к постановлению дополнить изображениями территориальных зон согласно приложению 2 к настоящему постановлению.

1.3. Подраздел «Пункт 516» раздела 2 книги 8 территориальной части правил землепользования и застройки приложения к постановлению признать утратившим силу.

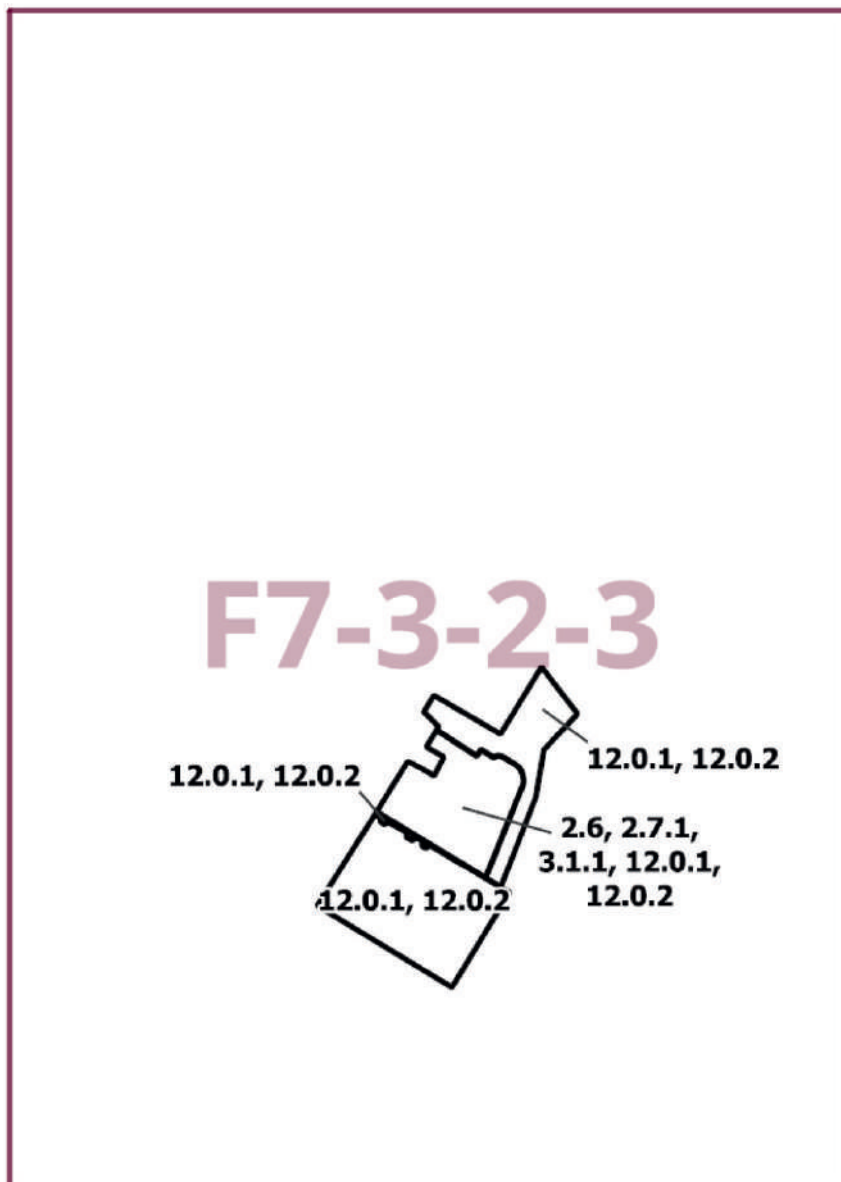
2. Контроль за выполнением настоящего постановления возложить на заместителя Мэра Москвы в Правительстве Москвы по вопросам градостроительной политики и строительства Ефимова В.В.

Мэр Москвы **С.С.Собянин**

Приложение 1  
к постановлению Правительства Москвы  
от 18 декабря 2024 г. № 2993-ПП

**Внесение изменений в приложение к постановлению Правительства Москвы  
от 28 марта 2017 г. № 120-ПП**

Книга 8  
Карта градостроительного зонирования  
Границы территориальных зон и виды разрешенного использования  
земельных участков и объектов капитального строительства  
Юго-Западный административный округ города Москвы



Приложение 2  
к постановлению Правительства Москвы  
от 18 декабря 2024 г. № 2993-ПП

**Внесение изменений в приложение к постановлению Правительства Москвы  
от 28 марта 2017 г. № 120-ПП**

Книга 8

Карта градостроительного зонирования

Границы территориальных зон, подзон территориальных зон и предельные параметры  
разрешенного строительства, реконструкции объектов капитального строительства  
Юго-Западный административный округ города Москвы



## О внесении изменений в постановление Правительства Москвы от 28 марта 2017 г. № 120-ПП

Постановление Правительства Москвы от 18 декабря 2024 года № 2994-ПП

В соответствии с Градостроительным кодексом Российской Федерации, Законом города Москвы от 25 июня 2008 г. № 28 «Градостроительный кодекс города Москвы», постановлениями Правительства Москвы от 7 апреля 2009 г. № 270-ПП «О создании Городской комиссии по вопросам градостроительства, землепользования и застройки при Правительстве Москвы и об утверждении положений о Городской и окружной комиссиях по вопросам градостроительства, землепользования и застройки при Правительстве Москвы», от 22 марта 2022 г. № 438-ПП «О реализации положений пункта 2 статьи 7 Федерального закона от 14 марта 2022 г. № 58-ФЗ «О внесении изменений в отдельные законодательные акты Российской Федерации» **Правительство Москвы постановляет:**

1. Внести изменения в постановление Правительства Москвы от 28 марта 2017 г. № 120-ПП «Об утверждении правил землепользования и застройки города Москвы»:

1.1. Карту градостроительного зонирования «Границы территориальных зон и виды разрешенного использования земельных участков и объектов капитального строительства. Центральный административный округ города Москвы» раздела 1 книги 2 территориальной части правил землепользования и застройки приложения к постановлению дополнить изображением территориальной зоны согласно приложению 1 к настоящему постановлению.

1.2. Карту градостроительного зонирования «Границы территориальных зон, подзон территориальных зон и предельные параметры разрешенного строительства, реконструкции объектов капитального строительства. Центральный административный округ города Москвы» раздела 1 книги 2 территориальной части правил землепользования и застройки приложения к постановлению дополнить изображением территориальной зоны согласно приложению 2 к настоящему постановлению.

1.3. Раздел 2 книги 2 территориальной части правил землепользования и застройки приложения к постановлению дополнить подразделом в редакции согласно приложению 3 к настоящему постановлению.

2. Контроль за выполнением настоящего постановления возложить на заместителя Мэра Москвы в Правительстве Москвы по вопросам градостроительной политики и строительства Ефимова В.В.

Мэр Москвы **С.С.Собянин**



Приложение 1  
к постановлению Правительства Москвы  
от 18 декабря 2024 г. № 2994-ПП

**Внесение изменения в приложение к постановлению Правительства Москвы  
от 28 марта 2017 г. № 120-ПП**

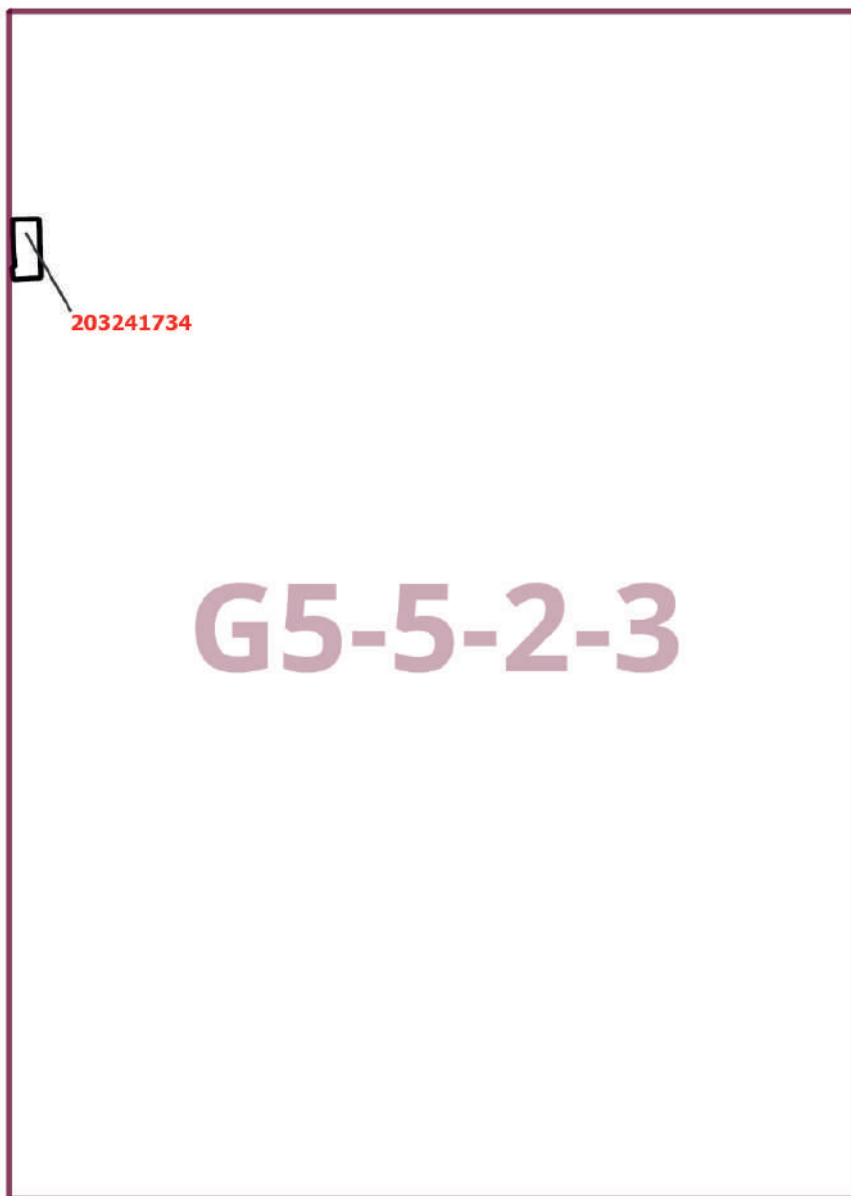
Книга 2  
Карта градостроительного зонирования  
Границы территориальных зон и виды разрешенного использования  
земельных участков и объектов капитального строительства  
Центральный административный округ города Москвы



Приложение 2  
к постановлению Правительства Москвы  
от 18 декабря 2024 г. № 2994-ПП

**Внесение изменения в приложение к постановлению Правительства Москвы  
от 28 марта 2017 г. № 120-ПП**

Книга 2  
Карта градостроительного зонирования  
Границы территориальных зон, подзон территориальных зон и предельные параметры  
разрешенного строительства, реконструкции объектов капитального строительства  
Центральный административный округ города Москвы



Приложение 3  
к постановлению Правительства Москвы  
от 18 декабря 2024 г. № 2994-ПП

**Внесение изменения в приложение к постановлению Правительства Москвы  
от 28 марта 2017 г. № 120-ПП**

Книга 2  
Центральный административный округ города Москвы

Пункт 1303

Территориальная зона	203241734
Основные виды разрешенного использования	4.1. Деловое управление. 4.7. Гостиничное обслуживание
Условно разрешенные виды использования	
Вспомогательные виды	
Максимальный процент застройки (%)	По фактическому использованию
Высота застройки (м)	По фактическому использованию
Плотность застройки (тыс.кв.м/га)	По фактическому использованию
Минимальные и (или) максимальные размеры земельных участков (га)	
Иные показатели	Гостиница 5 звезд на 21 номер

## О внесении изменений в постановление Правительства Москвы от 28 марта 2017 г. № 120-ПП

Постановление Правительства Москвы от 18 декабря 2024 года № 2995-ПП

В соответствии с Градостроительным кодексом Российской Федерации, Законом города Москвы от 25 июня 2008 г. № 28 «Градостроительный кодекс города Москвы», постановлениями Правительства Москвы от 7 апреля 2009 г. № 270-ПП «О создании Городской комиссии по вопросам градостроительства, землепользования и застройки при Правительстве Москвы и об утверждении положений о Городской и окружной комиссиях по вопросам градостроительства, землепользования и застройки при Правительстве Москвы», от 22 марта 2022 г. № 438-ПП «О реализации положений пункта 2 статьи 7 Федерального закона от 14 марта 2022 г. № 58-ФЗ «О внесении изменений в отдельные законодательные акты Российской Федерации» **Правительство Москвы постановляет:**

1. Внести изменения в постановление Правительства Москвы от 28 марта 2017 г. № 120-ПП «Об утверждении правил землепользования и застройки города Москвы»:

1.1. Карту градостроительного зонирования «Границы территориальных зон и виды разрешенного использования земельных участков и объектов капитального строительства. Район Филимонковский города Москвы» раздела 1 книги 12 территориальной части правил землепользования и застройки приложения к постановлению дополнить изображением территориальной зоны согласно приложению 1 к настоящему постановлению.

1.2. Карту градостроительного зонирования «Границы территориальных зон, подзон территориальных зон и предельные параметры разрешенного строительства, реконструкции объектов капитального строительства. Район Филимонковский города Москвы» раздела 1 книги 12 территориальной части правил землепользования и застройки приложения к постановлению дополнить изображением территориальной зоны согласно приложению 2 к настоящему постановлению.

1.3. Подраздел «Пункт 61» раздела 2.3 книги 12 территориальной части правил землепользования и застройки приложения к постановлению признать утратившим силу.

1.4. Раздел 3 книги 12 территориальной части правил землепользования и застройки приложения к постановлению дополнить пунктом в редакции согласно приложению 3 к настоящему постановлению.

1.5. Карту градостроительного зонирования «Территории, в границах которых предусматривается осуществление деятельности по комплексному развитию территории» раздела 1 книги 14 территориальной части правил землепользования и застройки приложения к постановлению дополнить изображением территории согласно приложению 4 к настоящему постановлению.

1.6. Раздел 2 книги 14 территориальной части правил землепользования и застройки приложения к постановлению дополнить подразделом в редакции согласно приложению 5 к настоящему постановлению.

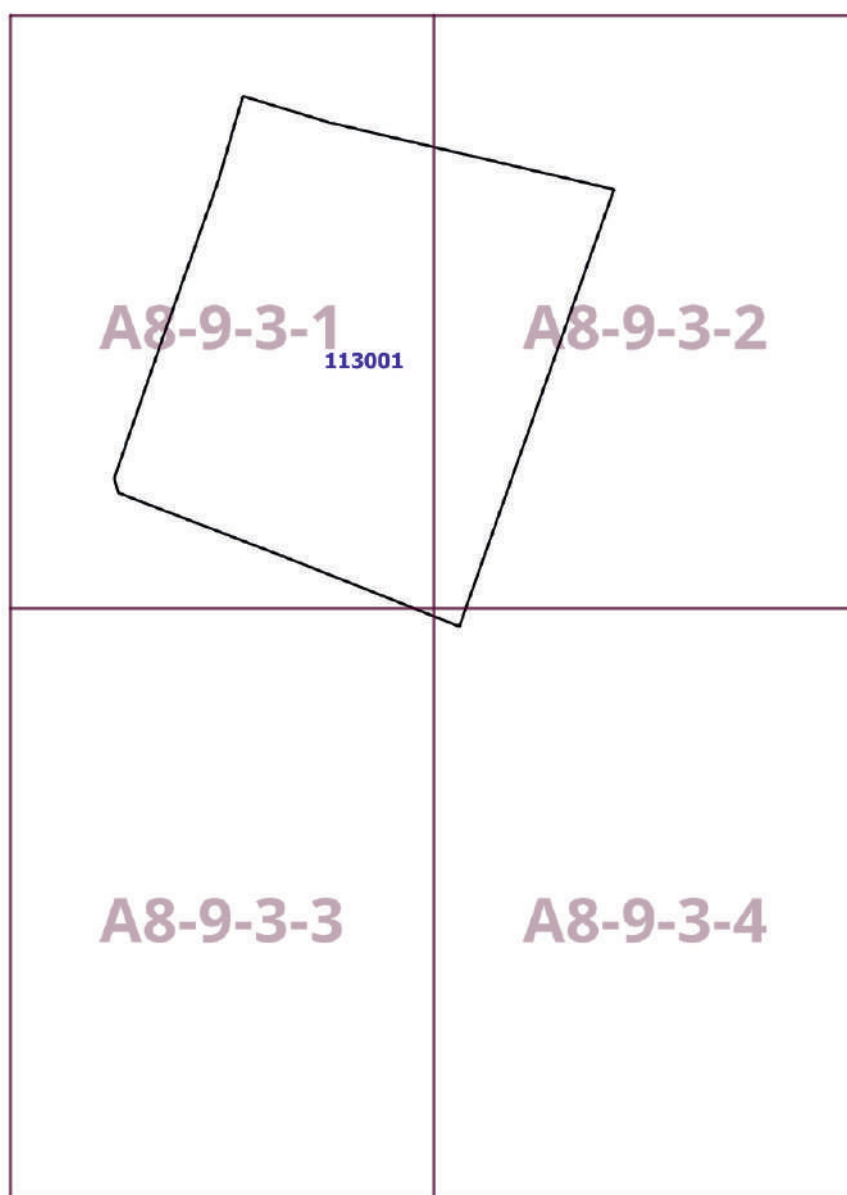
2. Контроль за выполнением настоящего постановления возложить на заместителя Мэра Москвы в Правительстве Москвы по вопросам градостроительной политики и строительства Ефимова В.В.

Мэр Москвы **С.С.Собянин**

Приложение 1  
к постановлению Правительства Москвы  
от 18 декабря 2024 г. № 2995-ПП

**Внесение изменения в приложение к постановлению Правительства Москвы  
от 28 марта 2017 г. № 120-ПП**

Книга 12  
Новомосковский административный округ города Москвы  
Карта градостроительного зонирования  
Границы территориальных зон и виды разрешенного использования  
земельных участков и объектов капитального строительства  
Район Филимонковский города Москвы



Приложение 2  
к постановлению Правительства Москвы  
от 18 декабря 2024 г. № 2995-ПП

**Внесение изменения в приложение к постановлению Правительства Москвы  
от 28 марта 2017 г. № 120-ПП**

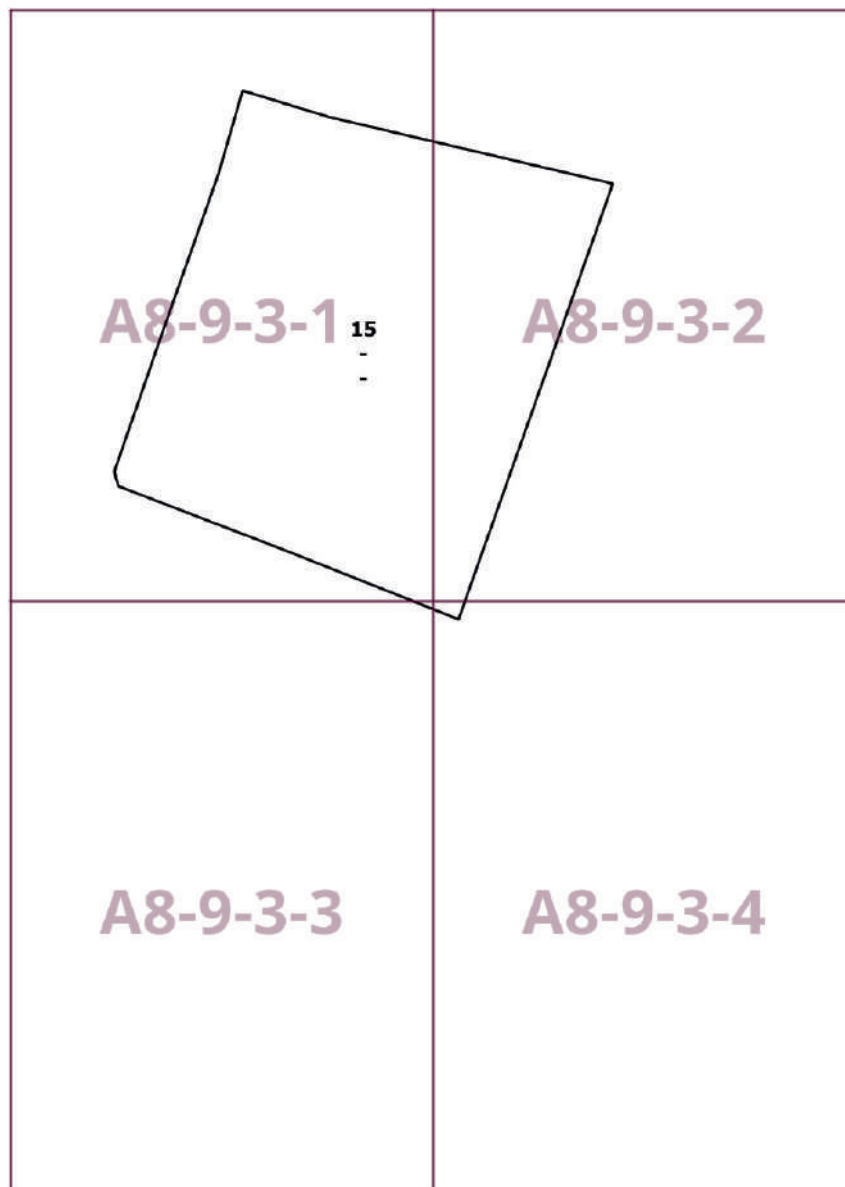
Книга 12

Новомосковский административный округ города Москвы

Карта градостроительного зонирования

Границы территориальных зон, подзон территориальных зон и предельные параметры  
разрешенного строительства, реконструкции объектов капитального строительства

Район Филимонковский города Москвы





## Приложение 3

к постановлению Правительства Москвы  
от 18 декабря 2024 г. № 2995-ПП

**Внесение изменения в приложение к постановлению Правительства Москвы  
от 28 марта 2017 г. № 120-ПП**

Книга 12

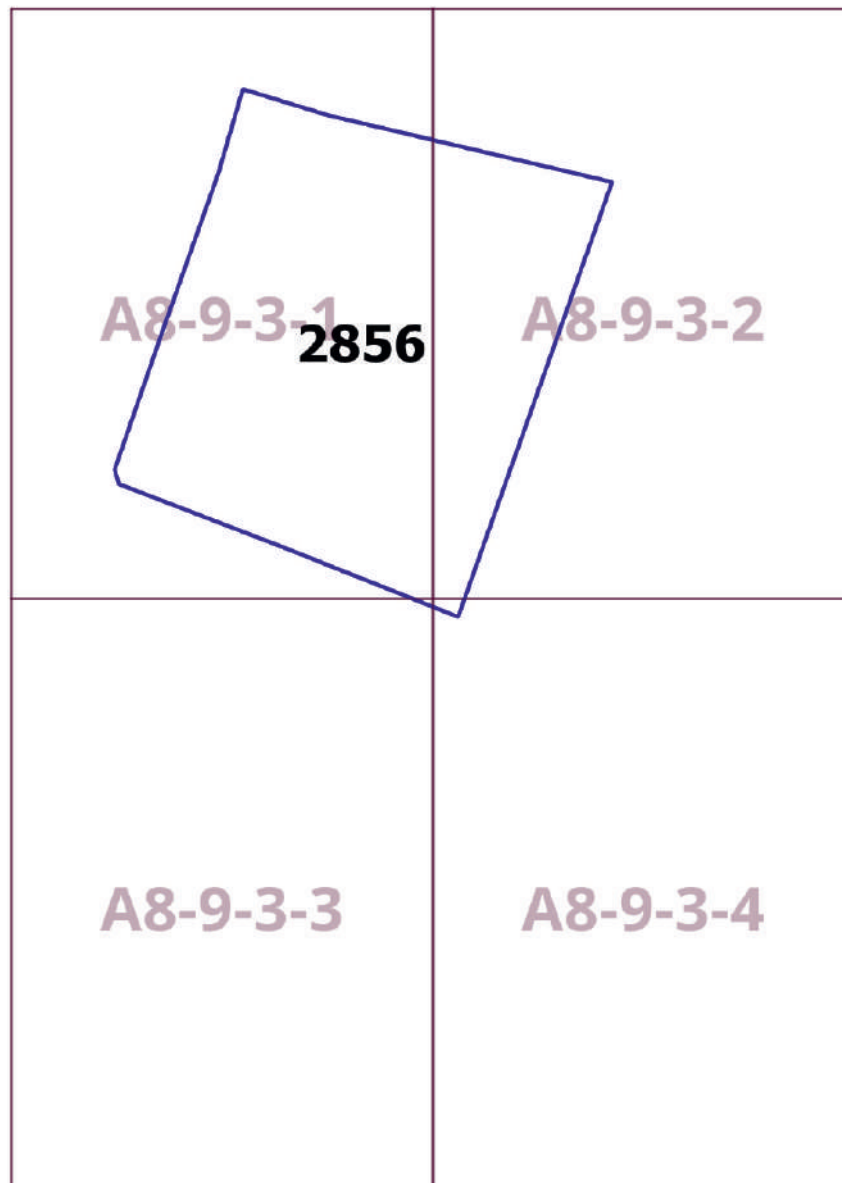
Новомосковский административный округ города Москвы

№ пункта	Районы	Номер территориальной зоны	Коды видов разрешенного использования земельных участков и объектов капитального строительства
66	Филимонковский	113001	1.2, 1.3, 1.4, 1.5, 1.7, 1.8, 1.9, 1.10, 1.11, 1.12, 1.13, 1.14, 1.15, 1.16, 1.17, 1.18, 2.7.1, 3.1, 3.1.1, 3.1.2, 3.2.2, 3.2.3, 3.3, 3.4, 3.4.1, 3.4.2, 3.4.3, 3.5, 3.5.1, 3.5.2, 3.6, 3.6.1, 3.6.2, 3.6.3, 3.7, 3.7.1, 3.7.2, 3.8, 3.8.1, 3.8.2, 3.9, 3.9.1, 3.9.2, 3.9.3, 3.10, 3.10.1, 4.1, 4.2, 4.3, 4.4, 4.5, 4.6, 4.8.1, 4.9, 4.9.1.1, 4.9.1.3, 4.9.1.4, 4.10, 5.1.1, 5.1.2, 5.1.3, 5.1.4, 5.1.5, 5.1.6, 5.4, 5.5, 6.0, 6.2.1, 6.3, 6.3.1, 6.4, 6.5, 6.6, 6.7, 6.8, 6.10, 6.11, 6.12, 7.0, 7.1, 7.2, 7.2.1, 7.2.2, 7.2.3, 7.3, 7.4, 7.5, 7.6, 8.0, 8.1, 8.3, 8.4, 9.0, 9.1, 9.3, 11.1, 11.2, 11.3, 12.0, 12.0.1, 12.0.2

Приложение 4  
к постановлению Правительства Москвы  
от 18 декабря 2024 г. № 2995-ПП

**Внесение изменения в приложение к постановлению Правительства Москвы  
от 28 марта 2017 г. № 120-ПП**

Книга 14  
Карта градостроительного зонирования  
Территории, в границах которых предусматривается осуществление  
деятельности по комплексному развитию территории



## Приложение 5

к постановлению Правительства Москвы  
от 18 декабря 2024 г. № 2995-ПП

**Внесение изменения в приложение к постановлению Правительства Москвы  
от 28 марта 2017 г. № 120-ПП**

Книга 14

Пункт 301

**Комплексное развитие территории 2856**

**В отношении территориальной зоны, для которой установлены виды разрешенного использования земельных участков и объектов капитального строительства с кодами 1.2, 1.3, 1.4, 1.5, 1.7, 1.8, 1.9, 1.10, 1.11, 1.12, 1.13, 1.14, 1.15, 1.16, 1.17, 1.18, 2.7.1, 3.1, 3.1.1, 3.1.2, 3.2.2, 3.2.3, 3.3, 3.4, 3.4.1, 3.4.2, 3.4.3, 3.5, 3.5.1, 3.5.2, 3.6, 3.6.1, 3.6.2, 3.6.3, 3.7, 3.7.1, 3.7.2, 3.8, 3.8.1, 3.8.2, 3.9, 3.9.1, 3.9.2, 3.9.3, 3.10, 3.10.1, 4.1, 4.2, 4.3, 4.4, 4.5, 4.6, 4.8.1, 4.9, 4.9.1.1, 4.9.1.3, 4.9.1.4, 4.10, 5.1.1, 5.1.2, 5.1.3, 5.1.4, 5.1.5, 5.1.6, 5.4, 5.5, 6.0, 6.2.1, 6.3, 6.3.1, 6.4, 6.5, 6.6, 6.7, 6.8, 6.10, 6.11, 6.12, 7.0, 7.1, 7.2, 7.2.1, 7.2.2, 7.2.3, 7.3, 7.4, 7.5, 7.6, 8.0, 8.1, 8.3, 8.4, 9.0, 9.1, 9.3, 11.1, 11.2, 11.3, 12.0, 12.0.1, 12.0.2**

Минимально допустимые уровни обеспеченности территории

Транспортная инфраструктура	В соответствии с нормативами			
Коммунальная инфраструктура		Наименование показателя (единицы измерения)	Производственные объекты	Общественные объекты
	Водопотребление	Усредненные расчетные показатели удельного водопотребления в сутки на 1 кв.м общей площади застройки (литр/(сутки * кв.м))	2,6, дополнительное водопотребление для нужд промышленного производства определяется в зависимости от технологии	5
	Водоотведение	Коэффициент стока	0,8	0,7
		Объем поверхностных вод, поступающих на очистку (куб.м с 1 га территории)	70	60
	Теплоснабжение	Средний удельный показатель расхода тепла (отопление, вентиляция, горячее водоснабжение – среднечасовое, не более) (ккал/(час * кв.м))	50,4 на 1 кв.м общей площади застройки	44,5 на 1 кв.м общей площади застройки
Электроснабжение	Средний удельный показатель расхода электроэнергии на 1 кв.м общей площади застройки в функциональной зоне (не более) (кВт/кв.м)	Определяется в зависимости от технологии производства	0,078	

Расчетные показатели максимально допустимого уровня территориальной доступности указанных объектов для населения в отношении территорий, подлежащих комплексному развитию

Социальная инфраструктура	Амбулаторно-поликлинические объекты	Следует размещать на территории предприятия
	Аптеки	
	Столовые, кафетерии, буфеты	
Транспортная инфраструктура	Остановочные пункты наземного городского пассажирского транспорта	Не более 400 м от проходной предприятий в производственных и коммунально-складских зонах
	Въезд на территорию	Не менее двух въездов для предприятий с площадками размером более 5 га

## О внесении изменений в постановление Правительства Москвы от 28 марта 2017 г. № 120-ПП

Постановление Правительства Москвы от 18 декабря 2024 года № 2996-ПП

В соответствии с Градостроительным кодексом Российской Федерации, Законом города Москвы от 25 июня 2008 г. № 28 «Градостроительный кодекс города Москвы», постановлениями Правительства Москвы от 7 апреля 2009 г. № 270-ПП «О создании Городской комиссии по вопросам градостроительства, землепользования и застройки при Правительстве Москвы и об утверждении положений о Городской и окружной комиссиях по вопросам градостроительства, землепользования и застройки при Правительстве Москвы», от 22 марта 2022 г. № 438-ПП «О реализации положений пункта 2 статьи 7 Федерального закона от 14 марта 2022 г. № 58-ФЗ «О внесении изменений в отдельные законодательные акты Российской Федерации» **Правительство Москвы постановляет:**

1. Внести изменения в постановление Правительства Москвы от 28 марта 2017 г. № 120-ПП «Об утверждении правил землепользования и застройки города Москвы»:

1.1. Изображение территориальной зоны на карте градостроительного зонирования «Границы территориальных зон и виды разрешенного использования земельных участков и объектов капитального строительства. Южный административный округ города Москвы» раздела 1 книги 7 территориальной части правил землепользования и застройки приложения к постановлению изменить согласно приложению 1 к настоящему постановлению.

1.2. Изображение территориальной зоны на карте градостроительного зонирования «Границы территориальных зон, подзон территориальных зон и предельные параметры разрешенного строительства, реконструкции объектов капитального строительства. Южный административный округ города Москвы» раздела 1 книги 7 территориальной части правил землепользования и застройки приложения к постановлению изменить согласно приложению 2 к настоящему постановлению.

1.3. Раздел 2 книги 7 территориальной части правил землепользования и застройки приложения к постановлению дополнить подразделом в редакции согласно приложению 3 к настоящему постановлению.

2. Контроль за выполнением настоящего постановления возложить на заместителя Мэра Москвы в Правительстве Москвы по вопросам градостроительной политики и строительства Ефимова В.В.

Мэр Москвы **С.С.Собянин**

Приложение 1  
к постановлению Правительства Москвы  
от 18 декабря 2024 г. № 2996-ПП

**Внесение изменения в приложение к постановлению Правительства Москвы  
от 28 марта 2017 г. № 120-ПП**

Книга 7  
Карта градостроительного зонирования  
Границы территориальных зон и виды разрешенного использования  
земельных участков и объектов капитального строительства  
Южный административный округ города Москвы



Приложение 2  
к постановлению Правительства Москвы  
от 18 декабря 2024 г. № 2996-ПП


**Внесение изменения в приложение к постановлению Правительства Москвы  
от 28 марта 2017 г. № 120-ПП**

Книга 7

Карта градостроительного зонирования

Границы территориальных зон, подзон территориальных зон и предельные параметры  
разрешенного строительства, реконструкции объектов капитального строительства

Южный административный округ города Москвы





**Приложение 3**  
к постановлению Правительства Москвы  
от 18 декабря 2024 г. № 2996-ПП

**Внесение изменения в приложение к постановлению Правительства Москвы  
от 28 марта 2017 г. № 120-ПП**

Книга 7  
Южный административный округ города Москвы

Пункт 694

Территориальная зона	173242544
Основные виды разрешенного использования	4.4. Магазины
Условно разрешенные виды использования	
Вспомогательные виды	
Максимальный процент застройки (%)	Не установлен
Высота застройки (м)	Не установлена
Плотность застройки (тыс.кв.м/га)	Не установлена
Минимальные и (или) максимальные размеры земельных участков (га)	
Иные показатели	Общая площадь объекта – 1 311,8 кв.м, в том числе новое строительство – 360 кв.м

## О внесении изменений в постановление Правительства Москвы от 28 марта 2017 г. № 120-ПП

Постановление Правительства Москвы от 18 декабря 2024 года № 2997-ПП

В соответствии с Градостроительным кодексом Российской Федерации, Законом города Москвы от 25 июня 2008 г. № 28 «Градостроительный кодекс города Москвы», постановлениями Правительства Москвы от 7 апреля 2009 г. № 270-ПП «О создании Городской комиссии по вопросам градостроительства, землепользования и застройки при Правительстве Москвы и об утверждении положений о Городской и окружной комиссиях по вопросам градостроительства, землепользования и застройки при Правительстве Москвы», от 22 марта 2022 г. № 438-ПП «О реализации положений пункта 2 статьи 7 Федерального закона от 14 марта 2022 г. № 58-ФЗ «О внесении изменений в отдельные законодательные акты Российской Федерации» **Правительство Москвы постановляет:**

1. Внести изменения в постановление Правительства Москвы от 28 марта 2017 г. № 120-ПП «Об утверждении правил землепользования и застройки города Москвы»:

1.1. Карту градостроительного зонирования «Границы территориальных зон и виды разрешенного использования земельных участков и объектов капитального строительства. Северный административный округ города Москвы» раздела 1 книги 3 территориальной части правил землепользования и застройки приложения к постановлению дополнить изображениями территориальных зон согласно приложению 1 к настоящему постановлению.

1.2. Карту градостроительного зонирования «Границы территориальных зон, подзон территориальных зон и предельные параметры разрешенного строительства, реконструкции объектов капитального строительства. Северный административный округ города Москвы» раздела 1 книги 3 территориальной части правил землепользования и застройки приложения к постановлению дополнить изображениями территориальных зон согласно приложению 2 к настоящему постановлению.

1.3. Пункт 29 раздела 3 книги 3 территориальной части правил землепользования и застройки приложения к постановлению изложить в редакции согласно приложению 3 к настоящему постановлению.

1.4. Изображение территории на карте градостроительного зонирования «Территории, в границах которых предусматривается осуществление деятельности по комплексному развитию территории» раздела 1 книги 14 территориальной части правил землепользования и застройки приложения к постановлению изменить согласно приложению 4 к настоящему постановлению.

1.5. В названии «Комплексное развитие территории» подраздела «Пункт 123» раздела 2 книги 14 территориальной части правил землепользования и застройки приложения к постановлению цифры «2541» исключить.

1.6. Раздел 2 книги 14 территориальной части правил землепользования и застройки приложения к постановлению дополнить подразделом в редакции согласно приложению 5 к настоящему постановлению.

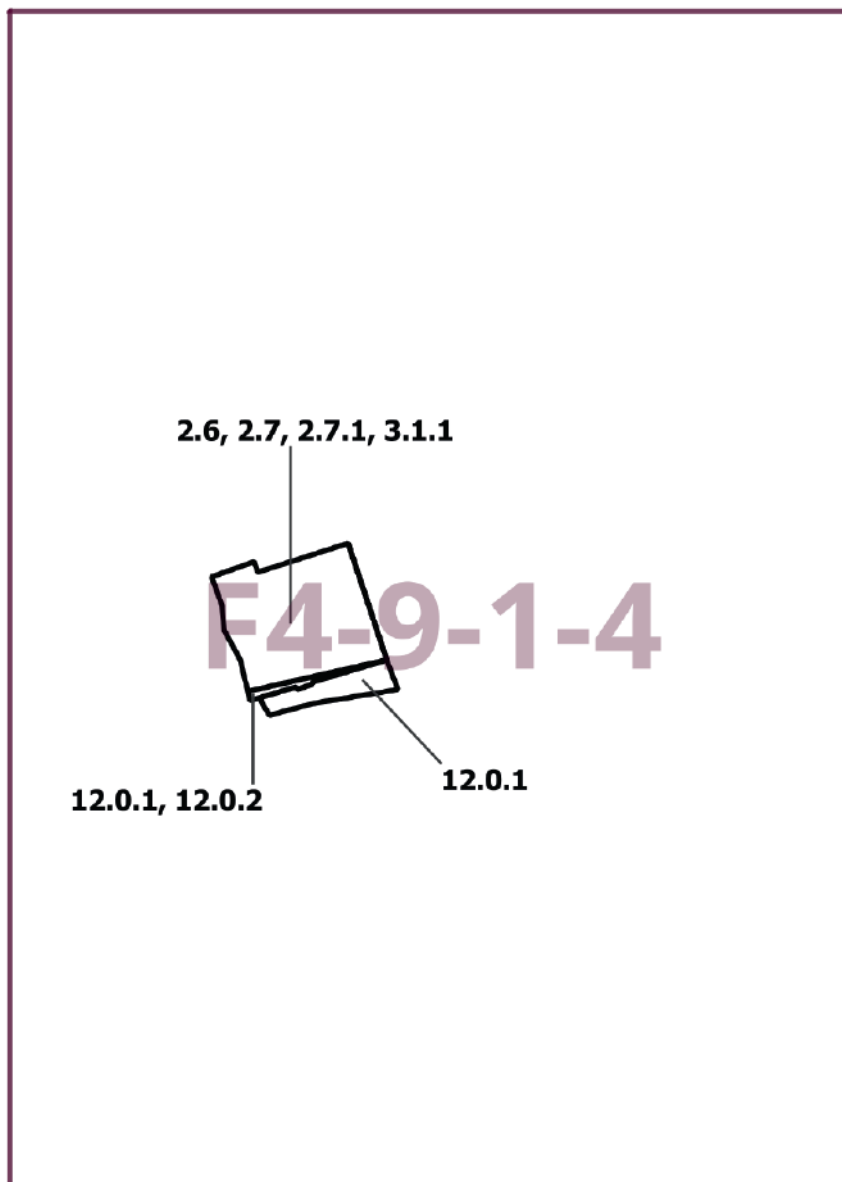
2. Контроль за выполнением настоящего постановления возложить на заместителя Мэра Москвы в Правительстве Москвы по вопросам градостроительной политики и строительства Ефимова В.В.

Мэр Москвы **С.С.Собянин**

Приложение 1  
к постановлению Правительства Москвы  
от 18 декабря 2024 г. № 2997-ПП

**Внесение изменений в приложение к постановлению Правительства Москвы  
от 28 марта 2017 г. № 120-ПП**

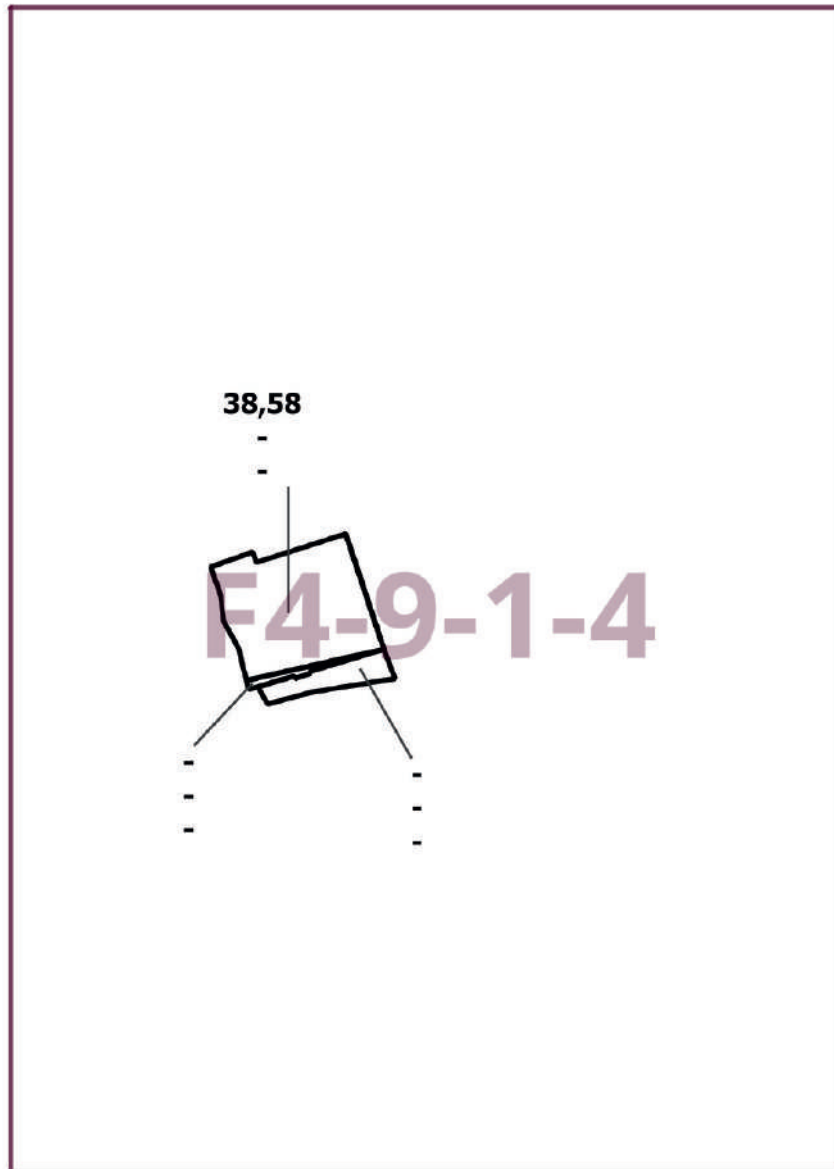
Книга 3  
Карта градостроительного зонирования  
Границы территориальных зон и виды разрешенного использования  
земельных участков и объектов капитального строительства  
Северный административный округ города Москвы



Приложение 2  
к постановлению Правительства Москвы  
от 18 декабря 2024 г. № 2997-ПП

**Внесение изменений в приложение к постановлению Правительства Москвы  
от 28 марта 2017 г. № 120-ПП**

Книга 3  
Карта градостроительного зонирования  
Границы территориальных зон, подзон территориальных зон и предельные параметры  
разрешенного строительства, реконструкции объектов капитального строительства  
Северный административный округ города Москвы



**Приложение 3**

к постановлению Правительства Москвы  
от 18 декабря 2024 г. № 2997-ПП

**Внесение изменения в приложение к постановлению Правительства Москвы  
от 28 марта 2017 г. № 120-ПП**

Книга 3

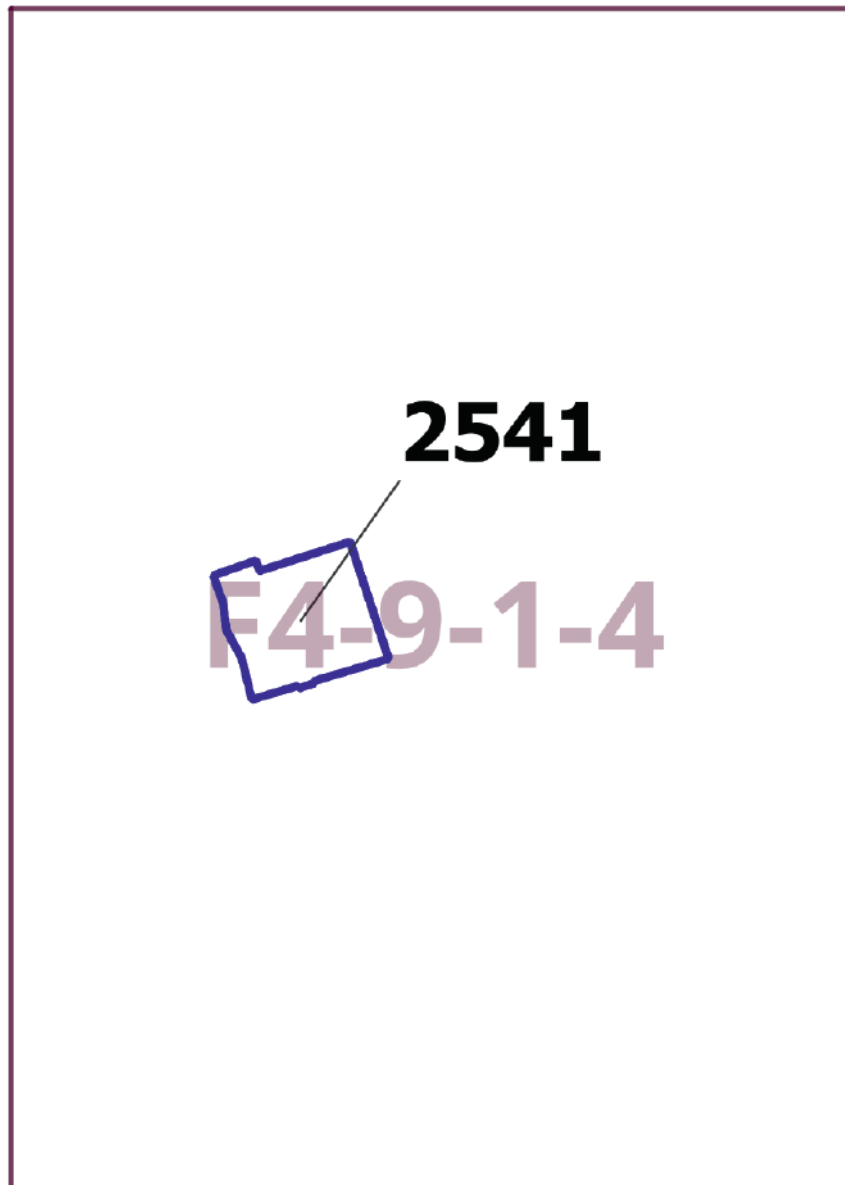
Северный административный округ города Москвы

№ п/п	Районы	Номер территориальной зоны	Коды видов разрешенного использования земельных участков и объектов капитального строительства
29	Тимирязевский	0215003–0215005, 0215008, 0215009	1.14, 1.15, 1.17, 1.18, 2.7.1, 3.1, 3.1.1, 3.1.2, 3.2.2, 3.2.3, 3.3, 3.4, 3.4.1, 3.4.2, 3.4.3, 3.5, 3.5.1, 3.5.2, 3.6, 3.6.1, 3.6.2, 3.6.3, 3.7, 3.7.1, 3.7.2, 3.8, 3.8.1, 3.8.2, 3.9, 3.9.1, 3.9.2, 3.9.3, 3.10.1, 4.1, 4.2, 4.3, 4.4, 4.5, 4.6, 4.8.1, 4.9, 4.9.1.1, 4.9.1.3, 4.9.1.4, 4.10, 5.1.1, 5.1.2, 5.1.3, 5.1.4, 5.1.5, 5.1.6, 5.4, 5.5, 6.0, 6.2.1, 6.3, 6.3.1, 6.4, 6.5, 6.6, 6.7, 6.8, 6.10, 6.11, 6.12, 7.0, 7.1, 7.2, 7.2.1, 7.2.2, 7.2.3, 7.3, 7.4, 7.5, 7.6, 8.0, 8.1, 8.3, 8.4, 9.0, 9.1, 9.3, 11.1, 11.2, 11.3, 12.0, 12.0.1, 12.0.2

Приложение 4  
к постановлению Правительства Москвы  
от 18 декабря 2024 г. № 2997-ПП

**Внесение изменения в приложение к постановлению Правительства Москвы  
от 28 марта 2017 г. № 120-ПП**

Книга 14  
Карта градостроительного зонирования  
Территории, в границах которых предусматривается осуществление  
деятельности по комплексному развитию территории





**Приложение 5**

к постановлению Правительства Москвы  
от 18 декабря 2024 г. № 2997-ПП

**Внесение изменения в приложение к постановлению Правительства Москвы  
от 28 марта 2017 г. № 120-ПП**

Книга 14

Пункт 307

Комплексное развитие территории 2541

В отношении территориальной зоны, для которой установлены виды разрешенного использования земельных участков и объектов капитального строительства с кодами 2.6, 2.7

Расчетные показатели минимально допустимого уровня обеспеченности территории объектами коммунальной, транспортной, социальной инфраструктур

Социальная инфраструктура	Школа	124 места на 1000 жителей
	Дошкольная образовательная организация	54 места на 1000 жителей
	Поликлиники	17,6 посещений в смену на 1000 жителей
Транспортная инфраструктура	Улично-дорожная сеть	Плотность улично-дорожной сети не менее 2,5 км/кв.км (для плотности застройки 40,0 тыс.кв.м/га)
Коммунальная инфраструктура	Водоснабжение	435 л на 1 жителя в сутки
	Водоотведение Дождевая канализация	310–275 л/сутки на 1 жителя 35–40 куб.м/сут с 1 га территории
	Электроснабжение	20 Вт/кв.м общей площади
	Теплоснабжение	165,0 ккал/час на 1 кв.м общей площади жилых зданий

Расчетные показатели максимально допустимого уровня территориальной доступности указанных объектов для населения в отношении территорий, подлежащих комплексному развитию

Социальная инфраструктура	Школа	Радиус доступности не более 500 м
	Дошкольная образовательная организация	Радиус доступности не более 300 м
	Поликлиники	Транспортная доступность не более 15 мин.
Транспортная инфраструктура	Остановочные пункты скоростного внеуличного общественного транспорта	Пешеходная доступность не более 700 м, транспортная доступность не более 2200 м
	Остановочные пункты наземного городского пассажирского транспорта	Пешеходная доступность от мест проживания не более 400 м

В отношении территориальных зон, для которых установлены виды разрешенного использования земельных участков и объектов капитального строительства с кодами 2.7.1, 12.0.1, 12.0.2

Расчетные показатели минимально допустимого уровня обеспеченности территории объектами коммунальной, транспортной, социальной инфраструктур

Транспортная инфраструктура	В соответствии с нормативами		
Коммунальная инфраструктура		Наименование показателя (единицы измерения)	Общественные объекты
	Водопотребление	Усредненные расчетные показатели удельного водопотребления в сутки на 1 кв.м общей площади застройки (литр/(сутки x кв.м))	5
	Водоотведение	Коэффициент стока	0,7
		Объем поверхностных вод, поступающих на очистку (куб.м с 1 га территории)	60
	Теплоснабжение	Средний удельный показатель расхода тепла (отопление, вентиляция, горячее водоснабжение – среднечасовое, не более) (ккал/(час x кв.м))	44,5 на 1 кв.м общей площади застройки
Электроснабжение	Средний удельный показатель расхода электроэнергии на 1 кв.м общей площади застройки в функциональной зоне (не более) (кВт/кв.м)	0,078	

Максимально допустимые уровни территориальной доступности указанных объектов для населения в отношении территорий, подлежащих комплексному развитию, не нормируются.

В отношении территориальной зоны, для которой установлен вид разрешенного использования земельных участков и объектов капитального строительства с кодом 3.1.1

Расчетные показатели минимально допустимого уровня обеспеченности территории объектами коммунальной, транспортной, социальной инфраструктур

Социальная инфраструктура	Объекты открытой сети местного уровня размещаются на стыковых территориях производственных зон и жилых районов и рассчитываются на население прилегающих районов с коэффициентом учета работающих			
Транспортная инфраструктура	В соответствии с нормативами			
Коммунальная инфраструктура		Наименование показателя (единицы измерения)	Производственные объекты	Общественные объекты
	Водопотребление	Усредненные расчетные показатели удельного водопотребления в сутки на 1 кв.м общей площади застройки (литр/(сутки x кв.м))	2,6, дополнительное водопотребление для нужд промышленного производства определяется в зависимости от технологии	5

	Водоотведение	Коэффициент стока	0,8	0,7
		Объем поверхностных вод, поступающих на очистку (куб.м с 1 га территории)	70	60
	Теплоснабжение	Средний удельный показатель расхода тепла (отопление, вентиляция, горячее водоснабжение – среднечасовое, не более) (ккал/(час x кв.м)	50,4 на 1 кв.м общей площади застройки	44,5 на 1 кв.м общей площади застройки
Электроснабжение	Средний удельный показатель расхода электроэнергии на 1 кв.м общей площади застройки в функциональной зоне (не более) (кВт/кв.м)	Определяется в зависимости от технологии производства	0,078	

Расчетные показатели максимально допустимого уровня территориальной доступности указанных объектов для населения в отношении территорий, подлежащих комплексному развитию

Социальная инфраструктура	Амбулаторно-поликлинические объекты	Следует размещать на территории предприятия
	Аптеки	
	Столовые, кафетерии, буфеты	
Транспортная инфраструктура	Остановочные пункты наземного городского пассажирского транспорта	Не более 400 м от проходной предприятий в производственных и коммунально-складских зонах
	Въезд на территорию	Не менее двух въездов для предприятий с площадками размером более 5 га

## О внесении изменений в постановление Правительства Москвы от 28 марта 2017 г. № 120-ПП

Постановление Правительства Москвы от 18 декабря 2024 года № 2998-ПП

В соответствии с Градостроительным кодексом Российской Федерации, Законом города Москвы от 25 июня 2008 г. № 28 «Градостроительный кодекс города Москвы», постановлениями Правительства Москвы от 7 апреля 2009 г. № 270-ПП «О создании Городской комиссии по вопросам градостроительства, землепользования и застройки при Правительстве Москвы и об утверждении положений о Городской и окружной комиссиях по вопросам градостроительства, землепользования и застройки при Правительстве Москвы», от 22 марта 2022 г. № 438-ПП «О реализации положений пункта 2 статьи 7 Федерального закона от 14 марта 2022 г. № 58-ФЗ «О внесении изменений в отдельные законодательные акты Российской Федерации» **Правительство Москвы постановляет:**

1. Внести изменения в постановление Правительства Москвы от 28 марта 2017 г. № 120-ПП «Об утверждении правил землепользования и застройки города Москвы»:

1.1. Карту градостроительного зонирования «Границы территориальных зон и виды разрешенного использования земельных участков и объектов капитального строительства. Западный административный округ города Москвы» раздела 1 книги 9 террито-

риальной части правил землепользования и застройки приложения к постановлению дополнить изображениями территориальных зон согласно приложению 1 к настоящему постановлению.

1.2. Карту градостроительного зонирования «Границы территориальных зон, подзон территориальных зон и предельные параметры разрешенного строительства, реконструкции объектов капитального строительства. Западный административный округ города Москвы» раздела 1 книги 9 территориальной части правил землепользования и застройки приложения к постановлению дополнить изображениями территориальных зон согласно приложению 2 к настоящему постановлению.

1.3. Подраздел «Пункт 840» раздела 2 книги 9 территориальной части правил землепользования и застройки приложения к постановлению признать утратившим силу.

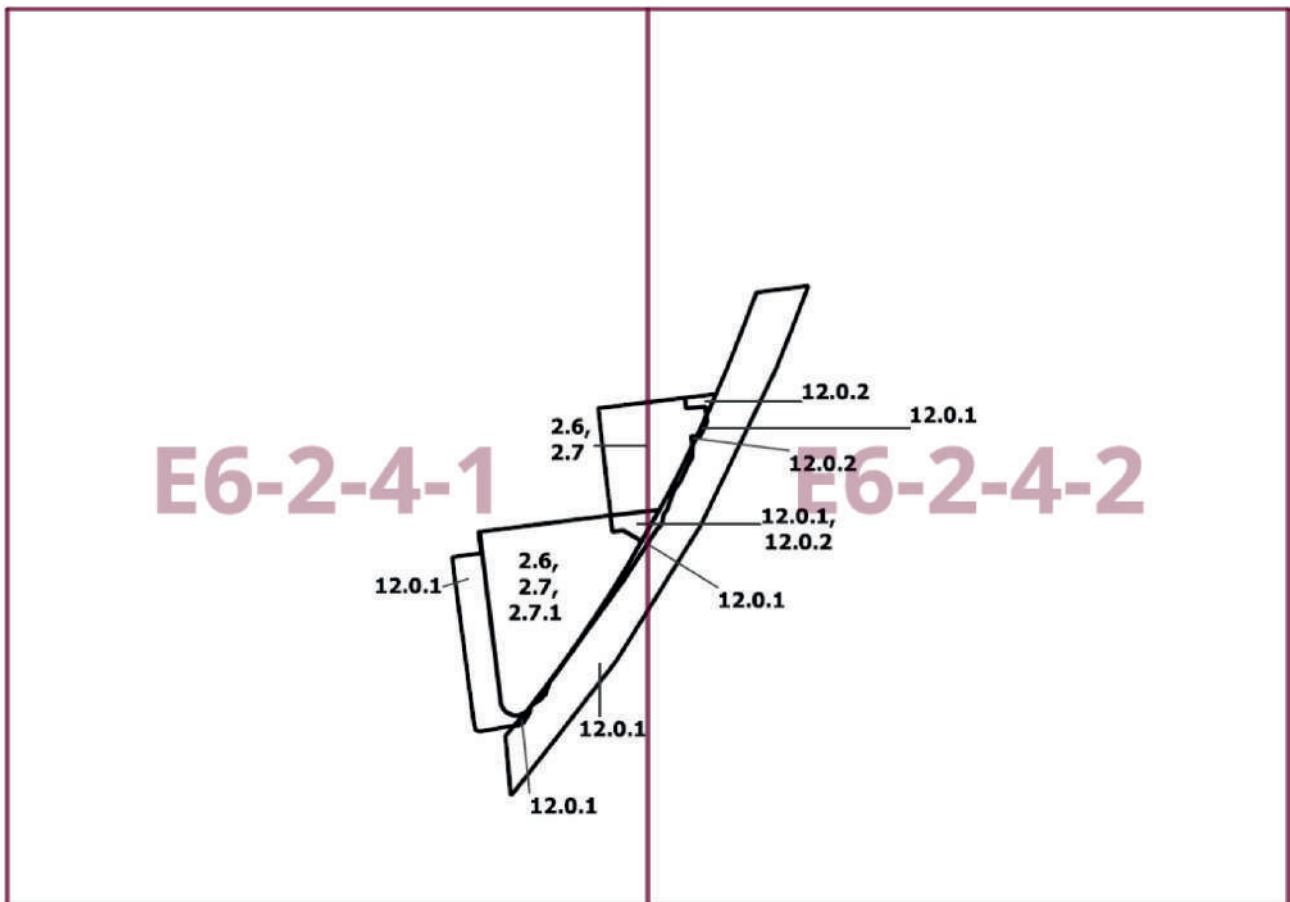
2. Контроль за выполнением настоящего постановления возложить на заместителя Мэра Москвы в Правительстве Москвы по вопросам градостроительной политики и строительства Ефимова В.В.

Мэр Москвы **С.С.Собянин**

Приложение 1  
к постановлению Правительства Москвы  
от 18 декабря 2024 г. № 2998-ПП

**Внесение изменений в приложение к постановлению Правительства Москвы  
от 28 марта 2017 г. № 120-ПП**

Книга 9  
Карта градостроительного зонирования  
Границы территориальных зон и виды разрешенного использования  
земельных участков и объектов капитального строительства  
Западный административный округ города Москвы



Приложение 2  
к постановлению Правительства Москвы  
от 18 декабря 2024 г. № 2998-ПП

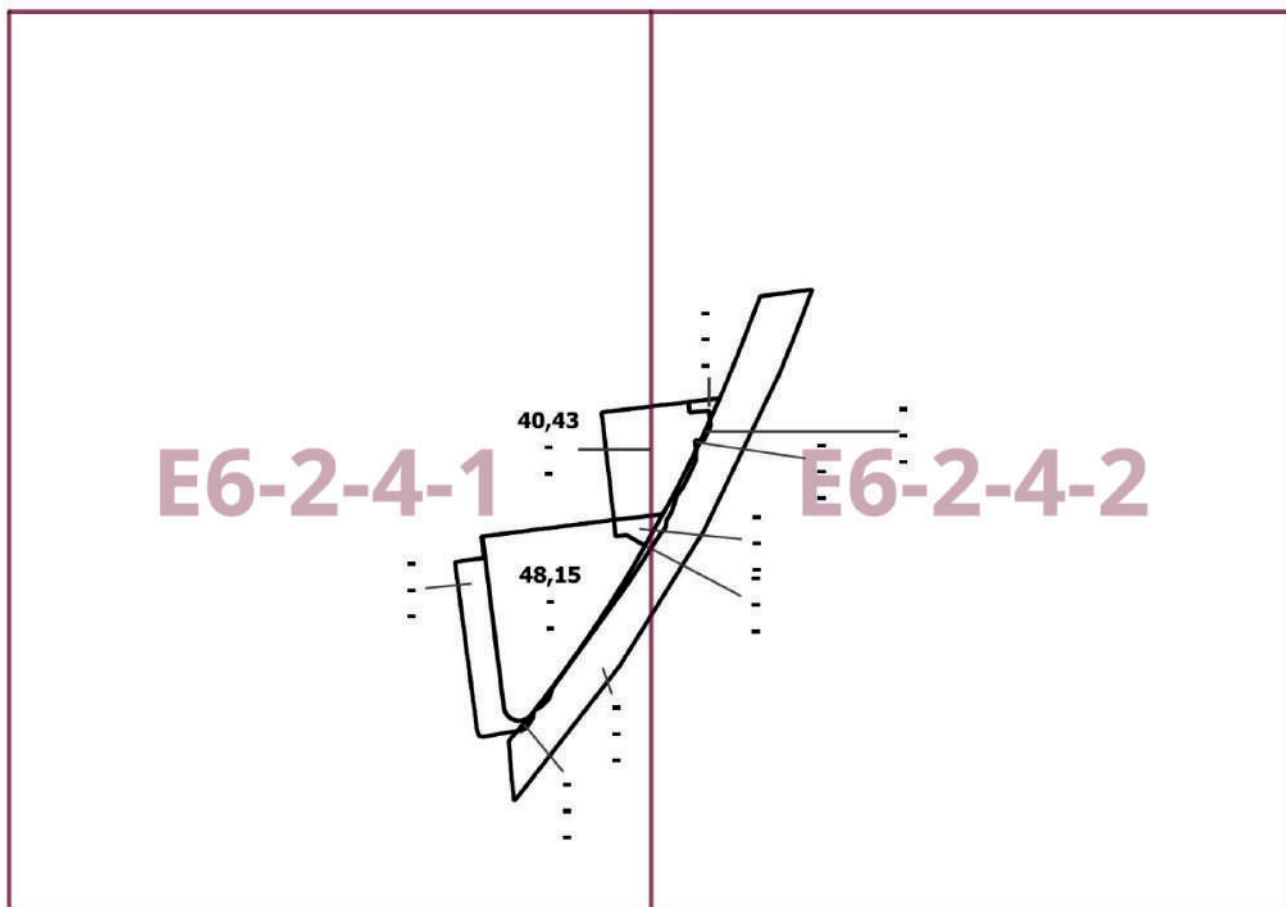
**Внесение изменений в приложение к постановлению Правительства Москвы  
от 28 марта 2017 г. № 120-ПП**

Книга 9

Карта градостроительного зонирования

Границы территориальных зон, подзон территориальных зон и предельные параметры  
разрешенного строительства, реконструкции объектов капитального строительства

Западный административный округ города Москвы



## О внесении изменений в постановление Правительства Москвы от 28 марта 2017 г. № 120-ПП

Постановление Правительства Москвы от 18 декабря 2024 года № 2999-ПП

В соответствии с Градостроительным кодексом Российской Федерации, Законом города Москвы от 25 июня 2008 г. № 28 «Градостроительный кодекс города Москвы», постановлениями Правительства Москвы от 7 апреля 2009 г. № 270-ПП «О создании Городской комиссии по вопросам градостроительства, землепользования и застройки при Правительстве Москвы и об утверждении положений о Городской и окружной комиссиях по вопросам градостроительства, землепользования и застройки при Правительстве Москвы», от 22 марта 2022 г. № 438-ПП «О реализации положений пункта 2 статьи 7 Федерального закона от 14 марта 2022 г. № 58-ФЗ «О внесении изменений в отдельные законодательные акты Российской Федерации» **Правительство Москвы постановляет:**

1. Внести изменения в постановление Правительства Москвы от 28 марта 2017 г. № 120-ПП «Об утверждении правил землепользования и застройки города Москвы»:

1.1. Карту градостроительного зонирования «Границы территориальных зон и виды разрешенного использования земельных участков и объектов капитального строительства. Северный административный округ города Москвы» раздела 1 книги 3 территориальной части правил землепользования и застройки приложения к постановлению дополнить изображением территориальной зоны согласно приложению 1 к настоящему постановлению.

1.2. Карту градостроительного зонирования «Границы территориальных зон, подзон территориальных зон и предельные параметры разрешенного строительства, реконструкции объектов капитального строительства. Северный административный округ города Москвы» раздела 1 книги 3 территориальной части правил землепользования и застройки приложения к постановлению дополнить изображением территориальной зоны согласно приложению 2 к настоящему постановлению.

1.3. Изображение территории на карте градостроительного зонирования «Территории, в границах которых предусматривается осуществление деятельности по комплексному развитию территории» раздела 1 книги 14 территориальной части правил землепользования и застройки приложения к постановлению изменить согласно приложению 3 к настоящему постановлению.

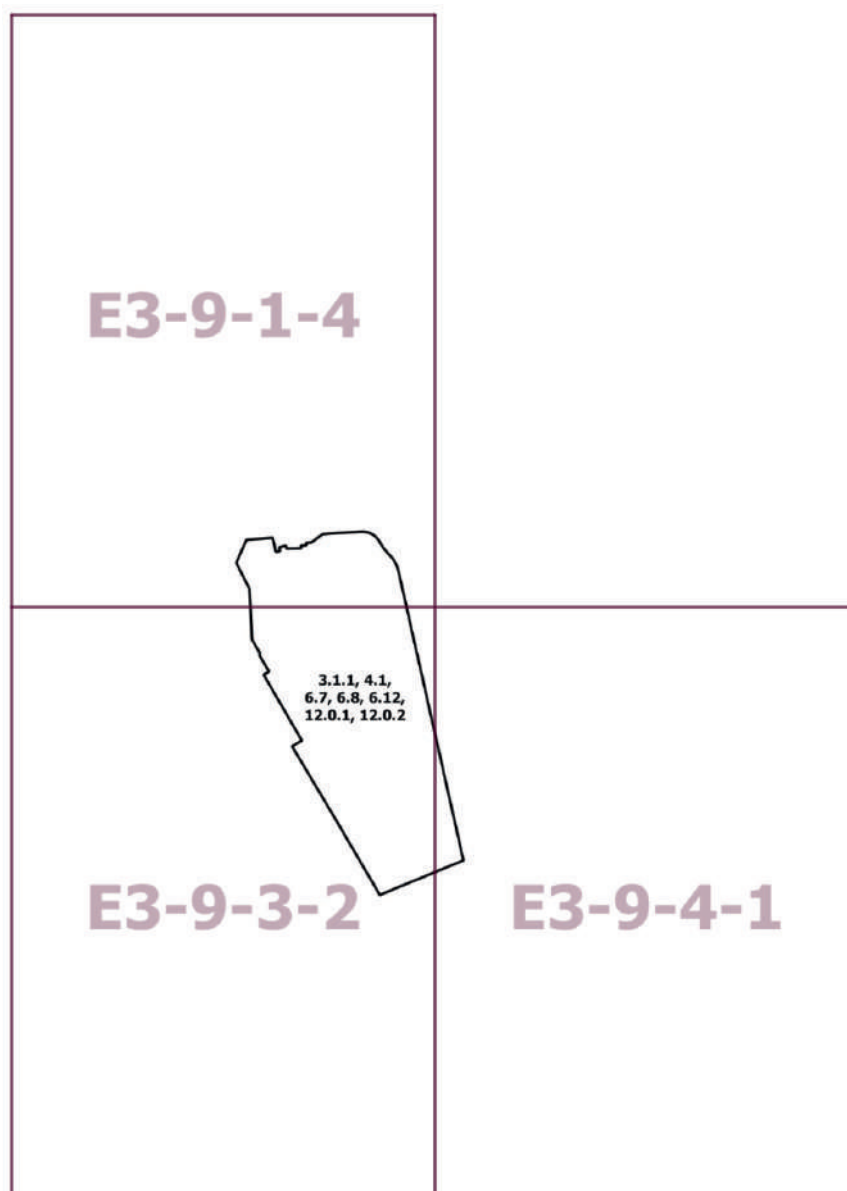
2. Контроль за выполнением настоящего постановления возложить на заместителя Мэра Москвы в Правительстве Москвы по вопросам градостроительной политики и строительства Ефимова В.В.

Мэр Москвы **С.С.Собянин**

**Приложение 1**  
к постановлению Правительства Москвы  
от 18 декабря 2024 г. № 2999-ПП

**Внесение изменения в приложение к постановлению Правительства Москвы  
от 28 марта 2017 г. № 120-ПП**

Книга 3  
Карта градостроительного зонирования  
Границы территориальных зон и виды разрешенного использования  
земельных участков и объектов капитального строительства  
Северный административный округ города Москвы





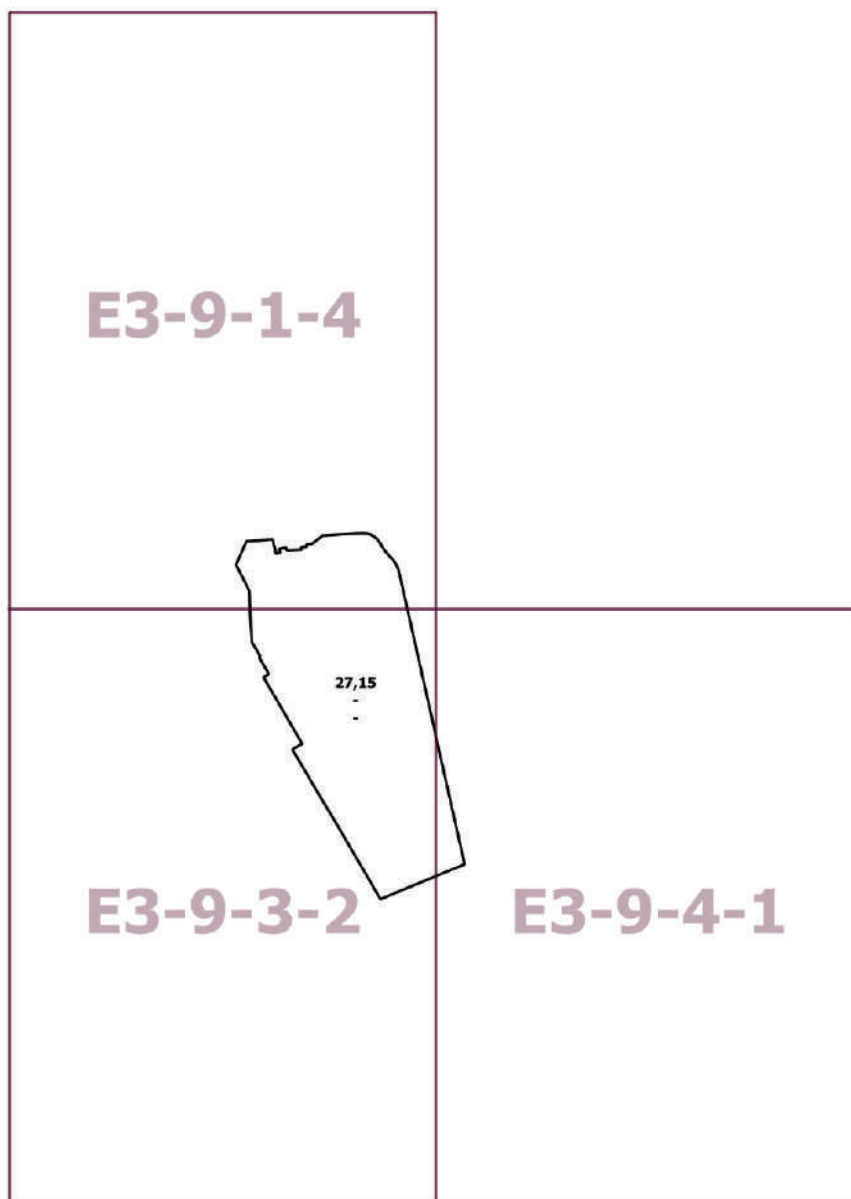
Приложение 2  
к постановлению Правительства Москвы  
от 18 декабря 2024 г. № 2999-ПП

**Внесение изменения в приложение к постановлению Правительства Москвы  
от 28 марта 2017 г. № 120-ПП**

Книга 3

Карта градостроительного зонирования

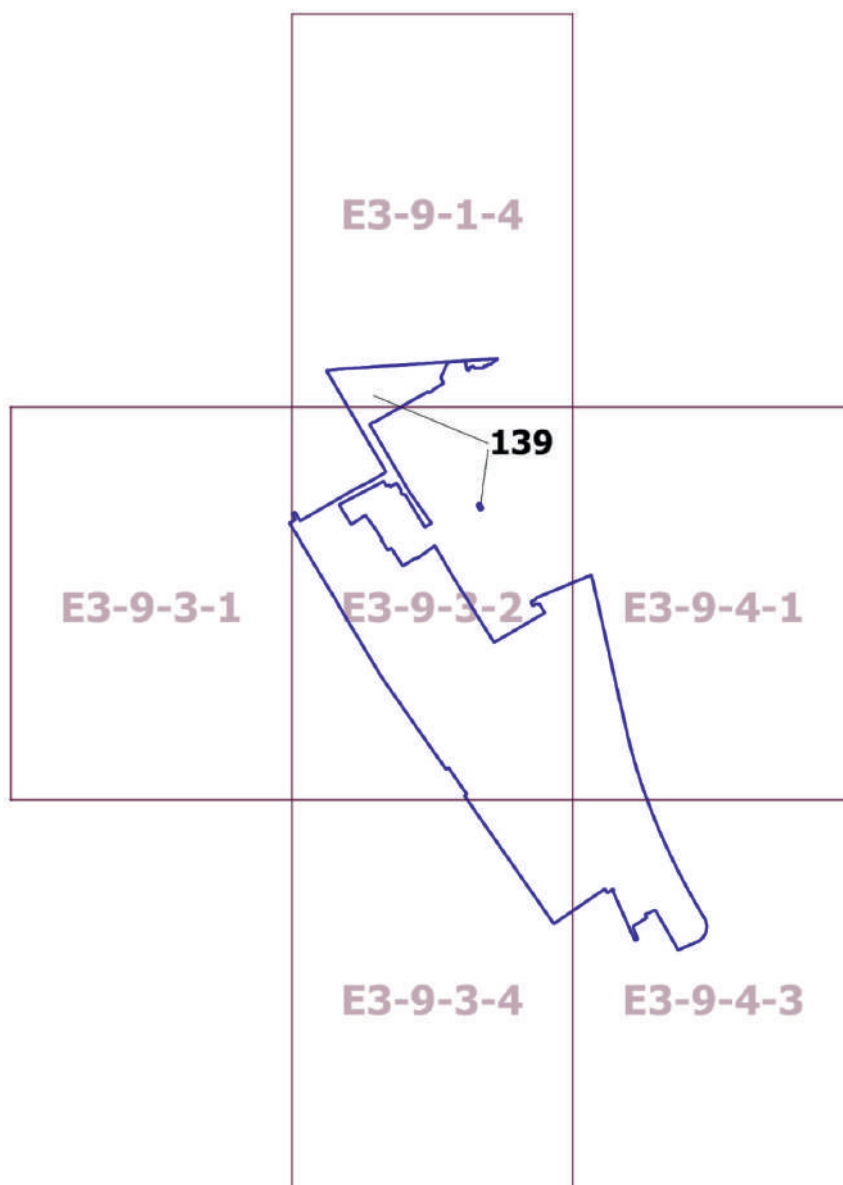
Границы территориальных зон, подзон территориальных зон и предельные параметры  
разрешенного строительства, реконструкции объектов капитального строительства  
Северный административный округ города Москвы



Приложение 3  
к постановлению Правительства Москвы  
от 18 декабря 2024 г. № 2999-ПП

**Внесение изменения в приложение к постановлению Правительства Москвы  
от 28 марта 2017 г. № 120-ПП**

Книга 14  
Карта градостроительного зонирования  
Территории, в границах которых предусматривается осуществление  
деятельности по комплексному развитию территории



## О внесении изменений в постановление Правительства Москвы от 28 марта 2017 г. № 120-ПП

Постановление Правительства Москвы от 18 декабря 2024 года № 3000-ПП

В соответствии с Градостроительным кодексом Российской Федерации, Законом города Москвы от 25 июня 2008 г. № 28 «Градостроительный кодекс города Москвы», постановлениями Правительства Москвы от 7 апреля 2009 г. № 270-ПП «О создании Городской комиссии по вопросам градостроительства, землепользования и застройки при Правительстве Москвы и об утверждении положений о Городской и окружной комиссиях по вопросам градостроительства, землепользования и застройки при Правительстве Москвы», от 22 марта 2022 г. № 438-ПП «О реализации положений пункта 2 статьи 7 Федерального закона от 14 марта 2022 г. № 58-ФЗ «О внесении изменений в отдельные законодательные акты Российской Федерации» **Правительство Москвы постановляет:**

1. Внести изменения в постановление Правительства Москвы от 28 марта 2017 г. № 120-ПП «Об утверждении правил землепользования и застройки города Москвы»:

1.1. Изображение территориальной зоны на карте градостроительного зонирования «Границы территориальных зон и виды разрешенного использования земельных участков и объектов капитального строительства. Восточный административный округ города Москвы» раздела 1 книги 5 территориальной части правил землепользования и застройки приложения к постановлению изменить согласно приложению 1 к настоящему постановлению.

1.2. Изображение территориальной зоны на карте градостроительного зонирования «Границы территориальных зон, подзон территориальных зон и предельные параметры разрешенного строительства, реконструкции объектов капитального строительства. Восточный административный округ города Москвы» раздела 1 книги 5 территориальной части правил землепользования и застройки приложения к постановлению изменить согласно приложению 2 к настоящему постановлению.

1.3. Раздел 3 книги 5 территориальной части правил землепользования и застройки приложения к постановлению дополнить пунктом в редакции согласно приложению 3 к настоящему постановлению.

2. Контроль за выполнением настоящего постановления возложить на заместителя Мэра Москвы в Правительстве Москвы по вопросам градостроительной политики и строительства Ефимова В.В.

Мэр Москвы **С.С.Собянин**

Приложение 1  
к постановлению Правительства Москвы  
от 18 декабря 2024 г. № 3000-ПП

**Внесение изменения в приложение к постановлению Правительства Москвы  
от 28 марта 2017 г. № 120-ПП**

Книга 5  
Карта градостроительного зонирования  
Границы территориальных зон и виды разрешенного использования  
земельных участков и объектов капитального строительства  
Восточный административный округ города Москвы

**К6-1-1-3**

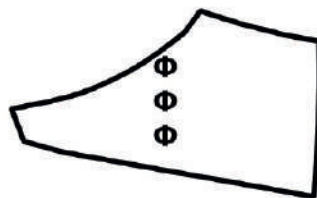


Приложение 2  
к постановлению Правительства Москвы  
от 18 декабря 2024 г. № 3000-ПП

**Внесение изменения в приложение к постановлению Правительства Москвы  
от 28 марта 2017 г. № 120-ПП**

Книга 5  
Карта градостроительного зонирования  
Границы территориальных зон, подзон территориальных зон и предельные параметры  
разрешенного строительства, реконструкции объектов капитального строительства  
Восточный административный округ города Москвы

**К6-1-1-3**



### Приложение 3

к постановлению Правительства Москвы  
от 18 декабря 2024 г. № 3000-ПП

## Внесение изменения в приложение к постановлению Правительства Москвы от 28 марта 2017 г. № 120-ПП

Книга 5

Восточный административный округ города Москвы

№ п/п	Районы	Номер территориальной зоны	Коды видов разрешенного использования земельных участков и объектов капитального строительства
82	Косино-Ухтомский	0409035	2.7.1, 3.2.2, 3.2.3, 3.3, 3.4.1, 3.5.1, 3.5.2, 3.6.1, 3.8.1, 3.10.1, 4.1, 4.4, 4.5, 4.6, 4.8.1, 4.9, 4.9.2, 4.10, 5.1.2, 5.1.3, 5.1.4, 5.1.5, 12.0.1, 12.0.2

## О внесении изменений в постановление Правительства Москвы от 28 марта 2017 г. № 120-ПП

Постановление Правительства Москвы от 18 декабря 2024 года № 3001-ПП

В соответствии с Градостроительным кодексом Российской Федерации, Законом города Москвы от 25 июня 2008 г. № 28 «Градостроительный кодекс города Москвы», постановлениями Правительства Москвы от 7 апреля 2009 г. № 270-ПП «О создании Городской комиссии по вопросам градостроительства, землепользования и застройки при Правительстве Москвы и об утверждении положений о Городской и окружной комиссиях по вопросам градостроительства, землепользования и застройки при Правительстве Москвы», от 22 марта 2022 г. № 438-ПП «О реализации положений пункта 2 статьи 7 Федерального закона от 14 марта 2022 г. № 58-ФЗ «О внесении изменений в отдельные законодательные акты Российской Федерации» **Правительство Москвы постановляет:**

1. Внести изменения в постановление Правительства Москвы от 28 марта 2017 г. № 120-ПП «Об утверждении правил землепользования и застройки города Москвы»:

1.1. Карту градостроительного зонирования «Границы территориальных зон и виды разрешенного использования земельных участков и объектов капитального строительства. Зеленоградский административный округ города Москвы» раздела 1 книги 11 территориальной части правил землепользования и застройки приложения к постановлению дополнить изображением территориальной зоны согласно приложению 1 к настоящему постановлению.

1.2. Карту градостроительного зонирования «Границы территориальных зон, подзон территориальных зон и предельные параметры разрешенного строительства, реконструкции объектов капитального строительства. Зеленоградский административный округ города Москвы» раздела 1 книги 11 территориальной части правил землепользования и застройки приложения к постановлению дополнить изображением территориальной зоны согласно приложению 2 к настоящему постановлению.

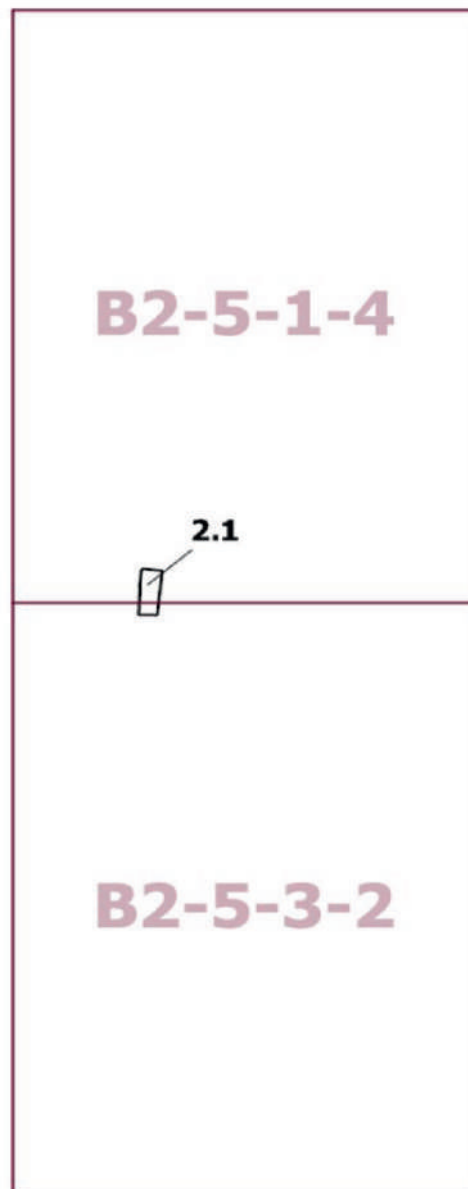
2. Контроль за выполнением настоящего постановления возложить на заместителя Мэра Москвы в Правительстве Москвы по вопросам градостроительной политики и строительства Ефимова В.В.

Мэр Москвы **С.С.Собянин**

Приложение 1  
к постановлению Правительства Москвы  
от 18 декабря 2024 г. № 3001-ПП

**Внесение изменения в приложение к постановлению Правительства Москвы  
от 28 марта 2017 г. № 120-ПП**

Книга 11  
Карта градостроительного зонирования  
Границы территориальных зон и виды разрешенного использования  
земельных участков и объектов капитального строительства  
Зеленоградский административный округ города Москвы





Приложение 2  
к постановлению Правительства Москвы  
от 18 декабря 2024 г. № 3001-ПП

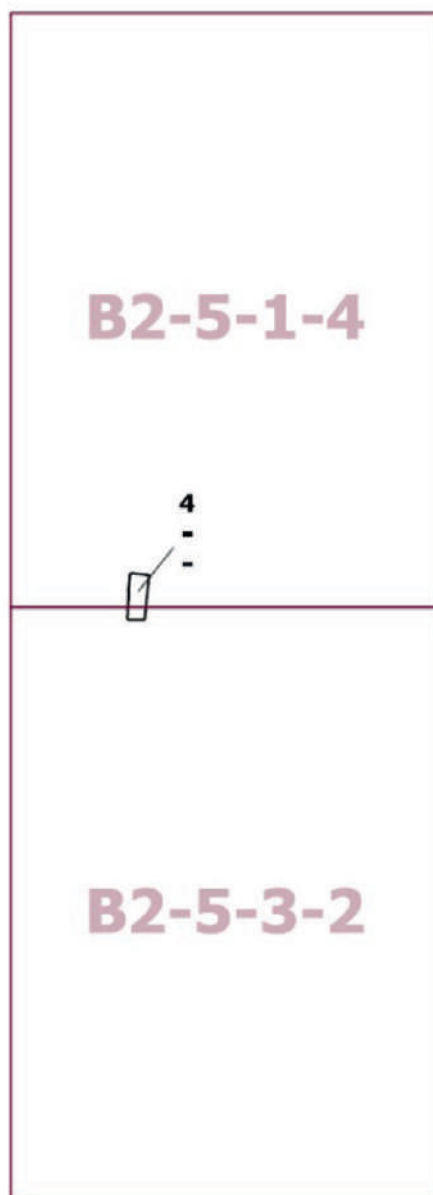
**Внесение изменения в приложение к постановлению Правительства Москвы  
от 28 марта 2017 г. № 120-ПП**

Книга 11

Карта градостроительного зонирования

Границы территориальных зон, подзон территориальных зон и предельные параметры  
разрешенного строительства, реконструкции объектов капитального строительства

Зеленоградский административный округ города Москвы



## О внесении изменений в постановление Правительства Москвы от 28 марта 2017 г. № 120-ПП

Постановление Правительства Москвы от 18 декабря 2024 года № 3002-ПП

В соответствии с Градостроительным кодексом Российской Федерации, Законом города Москвы от 25 июня 2008 г. № 28 «Градостроительный кодекс города Москвы», постановлениями Правительства Москвы от 7 апреля 2009 г. № 270-ПП «О создании Городской комиссии по вопросам градостроительства, землепользования и застройки при Правительстве Москвы и об утверждении положений о Городской и окружной комиссиях по вопросам градостроительства, землепользования и застройки при Правительстве Москвы», от 22 марта 2022 г. № 438-ПП «О реализации положений пункта 2 статьи 7 Федерального закона от 14 марта 2022 г. № 58-ФЗ «О внесении изменений в отдельные законодательные акты Российской Федерации» **Правительство Москвы постановляет:**

1. Внести изменения в постановление Правительства Москвы от 28 марта 2017 г. № 120-ПП «Об утверждении правил землепользования и застройки города Москвы»:

1.1. Карту градостроительного зонирования «Границы территориальных зон и виды разрешенного использования земельных участков и объектов капитального строительства. Район Вороново города Москвы» раздела 1 книги 13 территориальной части правил землепользования и застройки приложения к постановлению дополнить изображением территориальной зоны согласно приложению 1 к настоящему постановлению.

1.2. Карту градостроительного зонирования «Границы территориальных зон, подзон территориальных зон и предельные параметры разрешенного строительства, реконструкции объектов капитального строительства. Район Вороново города Москвы» раздела 1 книги 13 территориальной части правил землепользования и застройки приложения к постановлению дополнить изображением территориальной зоны согласно приложению 2 к настоящему постановлению.

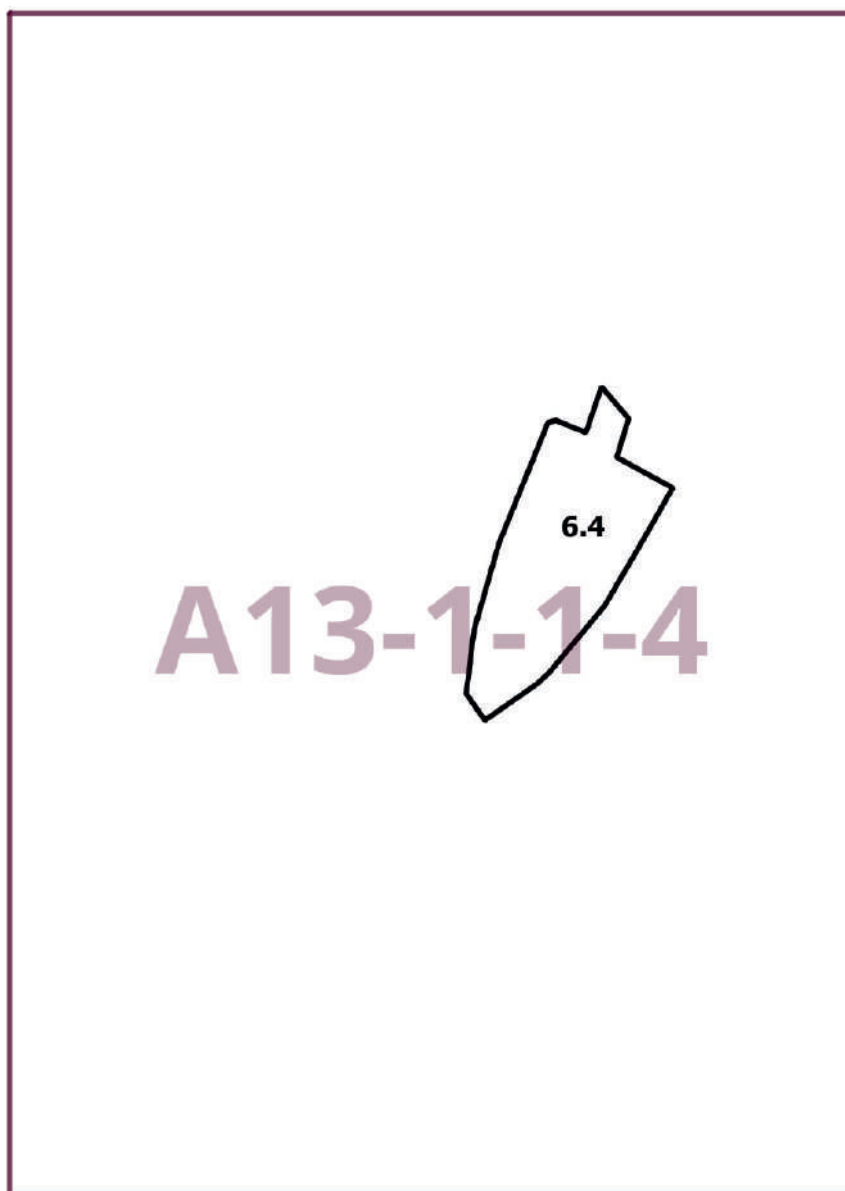
2. Контроль за выполнением настоящего постановления возложить на заместителя Мэра Москвы в Правительстве Москвы по вопросам градостроительной политики и строительства Ефимова В.В.

Мэр Москвы **С.С.Собянин**

**Приложение 1**  
к постановлению Правительства Москвы  
от 18 декабря 2024 г. № 3002-ПП

**Внесение изменения в приложение к постановлению Правительства Москвы  
от 28 марта 2017 г. № 120-ПП**

Книга 13  
Троицкий административный округ города Москвы  
Карта градостроительного зонирования  
Границы территориальных зон и виды разрешенного использования  
земельных участков и объектов капитального строительства  
Район Вороново города Москвы



Приложение 2  
к постановлению Правительства Москвы  
от 18 декабря 2024 г. № 3002-ПП

**Внесение изменения в приложение к постановлению Правительства Москвы  
от 28 марта 2017 г. № 120-ПП**

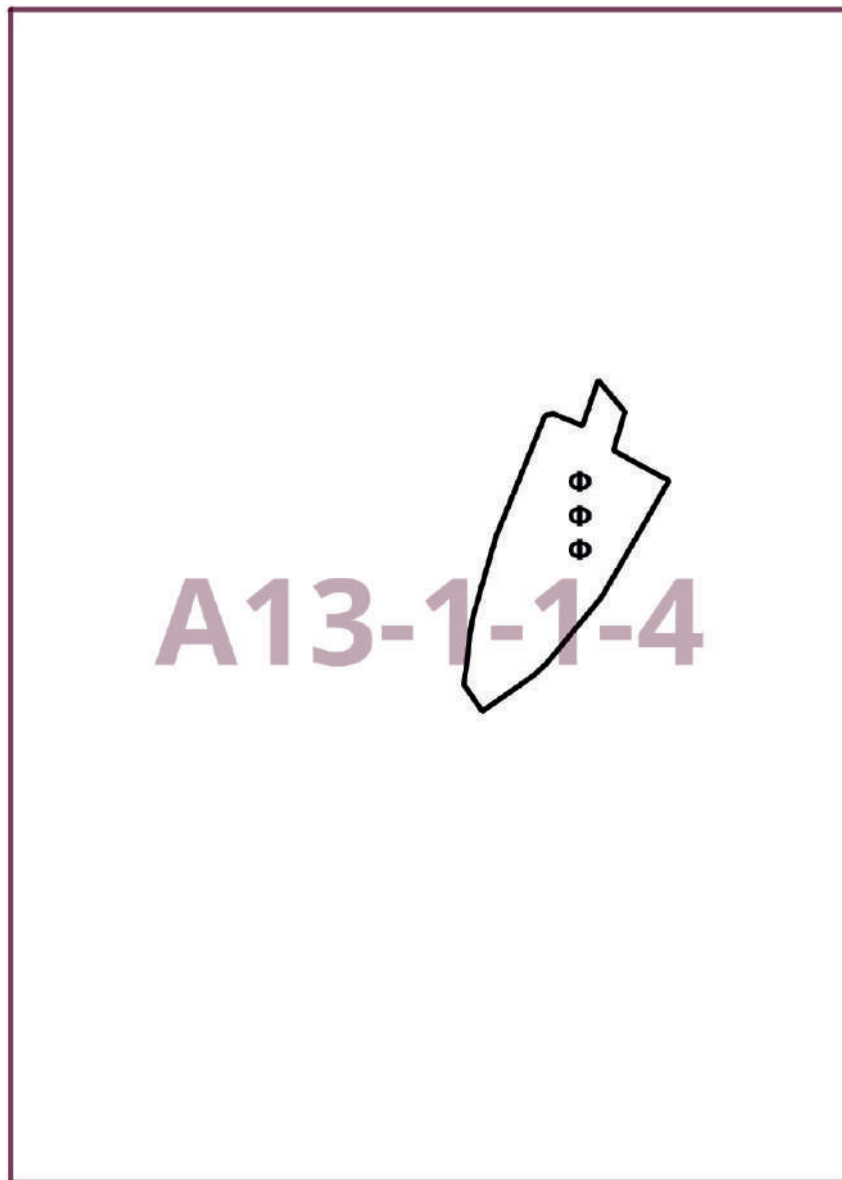
Книга 13

Троицкий административный округ города Москвы

Карта градостроительного зонирования

Границы территориальных зон, подзон территориальных зон и предельные параметры  
разрешенного строительства, реконструкции объектов капитального строительства

Район Вороново города Москвы



## О внесении изменений в постановление Правительства Москвы от 28 марта 2017 г. № 120-ПП

Постановление Правительства Москвы от 18 декабря 2024 года № 3003-ПП

В соответствии с Градостроительным кодексом Российской Федерации, Законом города Москвы от 25 июня 2008 г. № 28 «Градостроительный кодекс города Москвы», постановлениями Правительства Москвы от 7 апреля 2009 г. № 270-ПП «О создании Городской комиссии по вопросам градостроительства, землепользования и застройки при Правительстве Москвы и об утверждении положений о Городской и окружной комиссиях по вопросам градостроительства, землепользования и застройки при Правительстве Москвы», от 22 марта 2022 г. № 438-ПП «О реализации положений пункта 2 статьи 7 Федерального закона от 14 марта 2022 г. № 58-ФЗ «О внесении изменений в отдельные законодательные акты Российской Федерации» **Правительство Москвы постановляет:**

1. Внести изменения в постановление Правительства Москвы от 28 марта 2017 г. № 120-ПП «Об утверждении правил землепользования и застройки города Москвы»:

1.1. Карту градостроительного зонирования «Границы территориальных зон и виды разрешенного использования земельных участков и объектов капитального строительства. Зеленоградский административный округ города Москвы» раздела 1 книги 11 территориальной части правил землепользования и застройки приложения к постановлению дополнить изображением территориальной зоны согласно приложению 1 к настоящему постановлению.

1.2. Карту градостроительного зонирования «Границы территориальных зон, подзон территориальных зон и предельные параметры разрешенного строительства, реконструкции объектов капитального строительства. Зеленоградский административный округ города Москвы» раздела 1 книги 11 территориальной части правил землепользования и застройки приложения к постановлению дополнить изображением территориальной зоны согласно приложению 2 к настоящему постановлению.

1.3. Раздел 2 книги 11 территориальной части правил землепользования и застройки приложения к постановлению дополнить подразделом в редакции согласно приложению 3 к настоящему постановлению.

1.4. Изображение территории на карте градостроительного зонирования «Территории, в границах которых предусматривается осуществление деятельности по комплексному развитию территории» раздела 1 книги 14 территориальной части правил землепользования и застройки приложения к постановлению изменить согласно приложению 4 к настоящему постановлению.

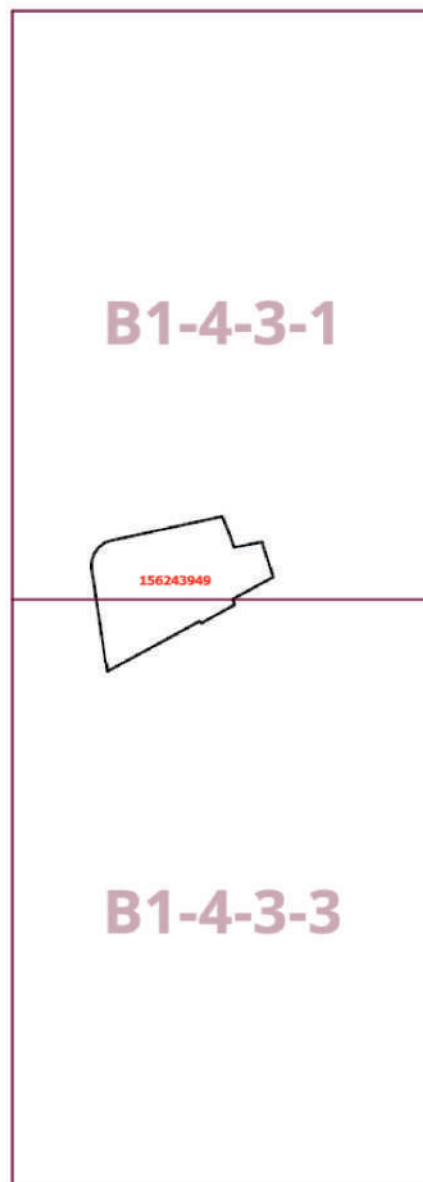
2. Контроль за выполнением настоящего постановления возложить на заместителя Мэра Москвы в Правительстве Москвы по вопросам градостроительной политики и строительства Ефимова В.В.

Мэр Москвы **С.С.Собянин**

Приложение 1  
к постановлению Правительства Москвы  
от 18 декабря 2024 г. № 3003-ПП

**Внесение изменения в приложение к постановлению Правительства Москвы  
от 28 марта 2017 г. № 120-ПП**

Книга 11  
Карта градостроительного зонирования  
Границы территориальных зон и виды разрешенного использования  
земельных участков и объектов капитального строительства  
Зеленоградский административный округ города Москвы



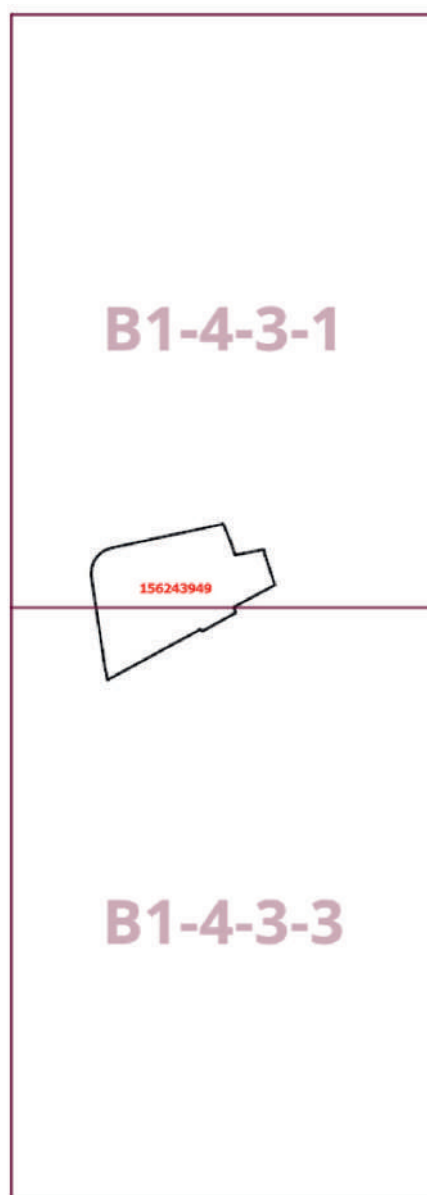
Приложение 2  
к постановлению Правительства Москвы  
от 18 декабря 2024 г. № 3003-ПП

**Внесение изменения в приложение к постановлению Правительства Москвы  
от 28 марта 2017 г. № 120-ПП**

Книга 11

Карта градостроительного зонирования

Границы территориальных зон, подзон территориальных зон и предельные параметры  
разрешенного строительства, реконструкции объектов капитального строительства  
Зеленоградский административный округ города Москвы



**Приложение 3**  
к постановлению Правительства Москвы  
от 18 декабря 2024 г. № 3003-ПП

**Внесение изменения в приложение к постановлению Правительства Москвы  
от 28 марта 2017 г. № 120-ПП**

Книга 11  
Зеленоградский административный округ города Москвы

Пункт 200

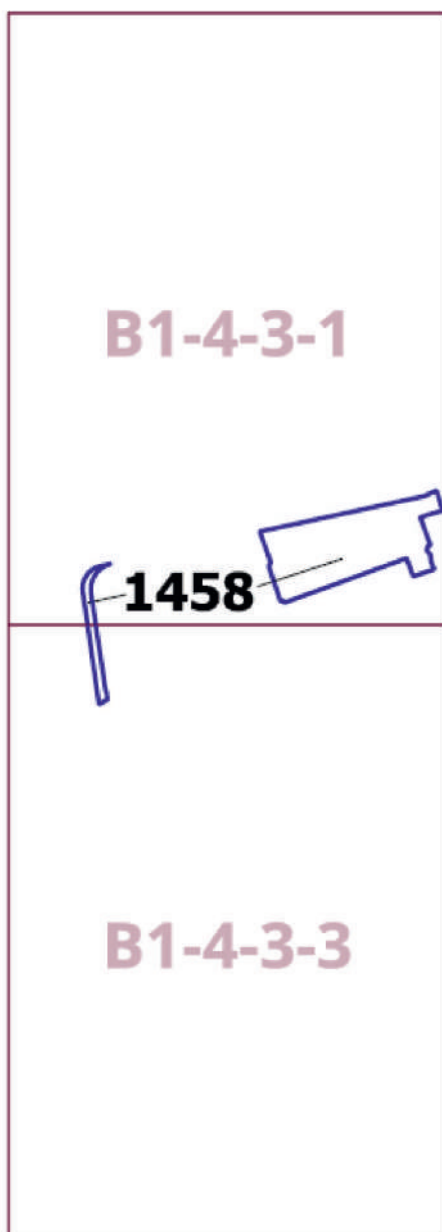
Территориальная зона	156243949
Основные виды разрешенного использования	6.2. Тяжелая промышленность. 6.2.1. Автомобилестроительная промышленность. 6.3. Легкая промышленность. 6.3.1. Фармацевтическая промышленность. 6.3.2. Фарфоро-фаянсовая промышленность. 6.3.3. Электронная промышленность. 6.3.4. Ювелирная промышленность. 6.4. Пищевая промышленность. 6.5. Нефтехимическая промышленность. 6.6. Строительная промышленность. 6.7. Энергетика. 6.8. Связь. 6.10. Обеспечение космической деятельности. 6.11. Целлюлозно-бумажная промышленность. 6.12. Научно-производственная деятельность
Условно разрешенные виды использования	
Вспомогательные виды	
Максимальный процент застройки (%)	Не установлен
Высота застройки (м)	Не установлена
Плотность застройки (тыс.кв.м/га)	Не установлена
Минимальные и (или) максимальные размеры земельных участков (га)	
Иные показатели	Суммарная поэтажная площадь объекта в габаритах наружных стен – 12 845,6 кв.м



Приложение 4  
к постановлению Правительства Москвы  
от 18 декабря 2024 г. № 3003-ПП

**Внесение изменения в приложение к постановлению Правительства Москвы  
от 28 марта 2017 г. № 120-ПП**

Книга 14  
Карта градостроительного зонирования  
Территории, в границах которых предусматривается осуществление  
деятельности по комплексному развитию территории



## О внесении изменений в постановление Правительства Москвы от 28 марта 2017 г. № 120-ПП

Постановление Правительства Москвы от 18 декабря 2024 года № 3004-ПП

В соответствии с Градостроительным кодексом Российской Федерации, Законом города Москвы от 25 июня 2008 г. № 28 «Градостроительный кодекс города Москвы», постановлениями Правительства Москвы от 7 апреля 2009 г. № 270-ПП «О создании Городской комиссии по вопросам градостроительства, землепользования и застройки при Правительстве Москвы и об утверждении положений о Городской и окружной комиссиях по вопросам градостроительства, землепользования и застройки при Правительстве Москвы», от 22 марта 2022 г. № 438-ПП «О реализации положений пункта 2 статьи 7 Федерального закона от 14 марта 2022 г. № 58-ФЗ «О внесении изменений в отдельные законодательные акты Российской Федерации» **Правительство Москвы постановляет:**

1. Внести изменения в постановление Правительства Москвы от 28 марта 2017 г. № 120-ПП «Об утверждении правил землепользования и застройки города Москвы»:

1.1. Карту градостроительного зонирования «Границы территориальных зон и виды разрешенного использования земельных участков и объектов капитального строительства. Северный административный округ города Москвы» раздела 1 книги 3 территориальной части правил землепользования и застройки приложения к постановлению дополнить изображениями территориальных зон согласно приложению 1 к настоящему постановлению.

1.2. Карту градостроительного зонирования «Границы территориальных зон, подзон территориальных зон и предельные параметры разрешенного строительства, реконструкции объектов капитального строительства. Северный административный округ города Москвы» раздела 1 книги 3 территориальной части правил землепользования и застройки приложения к постановлению дополнить изображениями территориальных зон согласно приложению 2 к настоящему постановлению.

1.3. Раздел 2 книги 3 территориальной части правил землепользования и застройки приложения к постановлению дополнить подразделом в редакции согласно приложению 3 к настоящему постановлению.

1.4. Пункт 27 раздела 3 книги 3 территориальной части правил землепользования и застройки приложения к постановлению изложить в редакции согласно приложению 4 к настоящему постановлению.

1.5. Изображение территории 1419 на карте градостроительного зонирования «Территории, в границах которых предусматривается осуществление деятельности по комплексному развитию территории» раздела 1 книги 14 территориальной части правил землепользования и застройки приложения к постановлению исключить.

1.6. В названии «Комплексное развитие территории» подраздела «Пункт 123» раздела 2 книги 14 территориальной части правил землепользования и застройки приложения к постановлению цифры «1419» исключить.

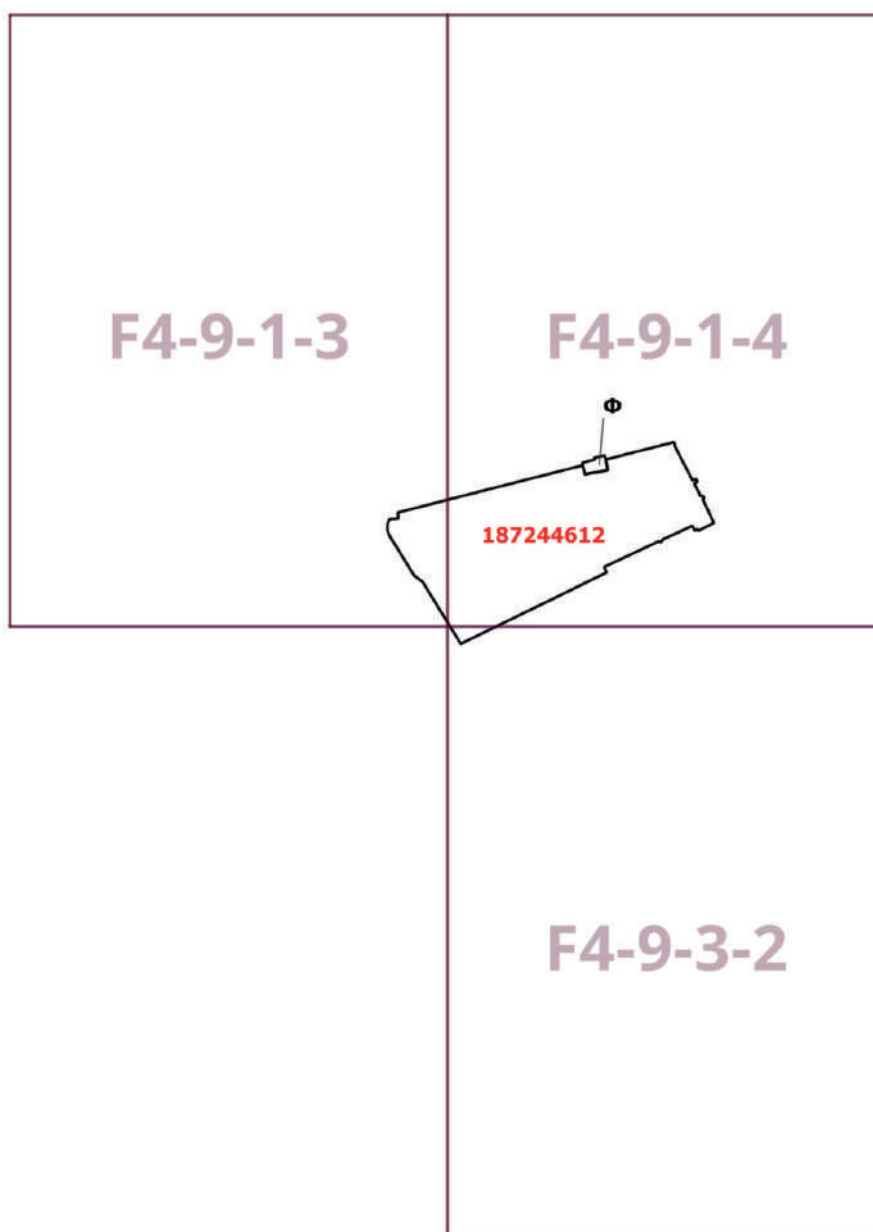
2. Контроль за выполнением настоящего постановления возложить на заместителя Мэра Москвы в Правительстве Москвы по вопросам градостроительной политики и строительства Ефимова В.В.

Мэр Москвы **С.С.Собянин**

Приложение 1  
к постановлению Правительства Москвы  
от 18 декабря 2024 г. № 3004-ПП

**Внесение изменений в приложение к постановлению Правительства Москвы  
от 28 марта 2017 г. № 120-ПП**

Книга 3  
Карта градостроительного зонирования  
Границы территориальных зон и виды разрешенного использования  
земельных участков и объектов капитального строительства  
Северный административный округ города Москвы



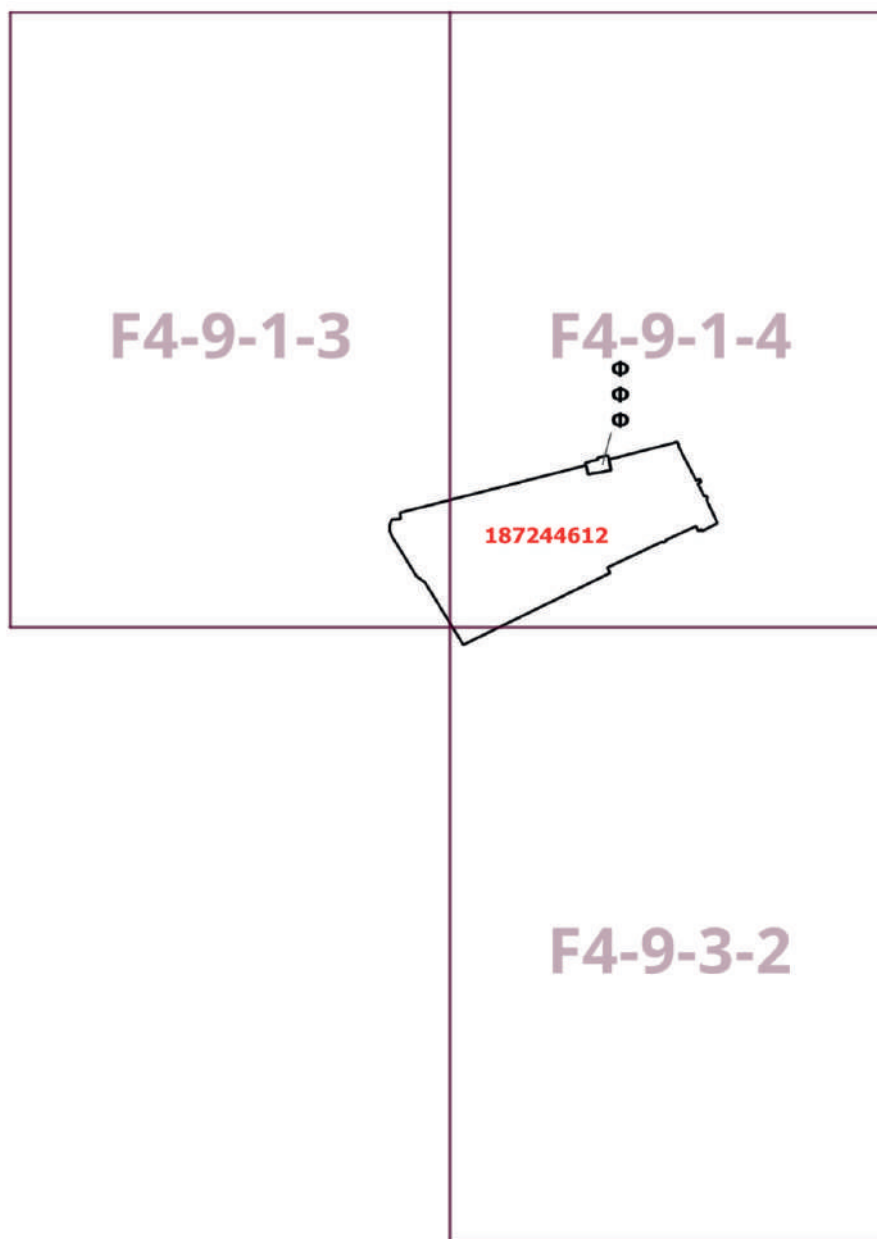
Приложение 2  
к постановлению Правительства Москвы  
от 18 декабря 2024 г. № 3004-ПП

**Внесение изменений в приложение к постановлению Правительства Москвы  
от 28 марта 2017 г. № 120-ПП**

Книга 3

Карта градостроительного зонирования

Границы территориальных зон, подзон территориальных зон и предельные параметры  
разрешенного строительства, реконструкции объектов капитального строительства  
Северный административный округ города Москвы



## Приложение 3

к постановлению Правительства Москвы  
от 18 декабря 2024 г. № 3004-ПП

**Внесение изменения в приложение к постановлению Правительства Москвы  
от 28 марта 2017 г. № 120-ПП**

Книга 3  
Северный административный округ города Москвы

Пункт 758

Территориальная зона	187244612
Основные виды разрешенного использования	2.6. Многоэтажная жилая застройка (высотная застройка). 4.1. Деловое управление. 4.4. Магазины
Условно разрешенные виды использования	
Вспомогательные виды	
Максимальный процент застройки (%)	Не установлен
Высота застройки (м)	Не установлена
Плотность застройки (тыс.кв.м/га)	Не установлена
Минимальные и (или) максимальные размеры земельных участков (га)	
Иные показатели	Сохраняемый объект капитального строительства офисного назначения – 3 980,6 кв.м. Суммарная поэтажная площадь нового строительства в габаритах наружных стен – 112 470 кв.м, в том числе: – жилая часть – 106 210 кв.м; – нежилая часть – 6 260 кв.м. Максимальное количество квартир – 1 214. Количество машино-мест – 496

## Приложение 4

к постановлению Правительства Москвы  
от 18 декабря 2024 г. № 3004-ПП

### Внесение изменения в приложение к постановлению Правительства Москвы от 28 марта 2017 г. № 120-ПП

Книга 3

Северный административный округ города Москвы

№ п/п	Районы	Номер территориальной зоны	Коды видов разрешенного использования земельных участков и объектов капитального строительства
27	Савёловский	0213001–0213004, 0213006–0213011	1.14, 1.15, 1.17, 1.18, 2.7.1, 3.1, 3.1.1, 3.1.2, 3.2.2, 3.2.3, 3.3, 3.4, 3.4.1, 3.4.2, 3.4.3, 3.5, 3.5.1, 3.5.2, 3.6, 3.6.1, 3.6.2, 3.6.3, 3.7, 3.7.1, 3.7.2, 3.8, 3.8.1, 3.8.2, 3.9, 3.9.1, 3.9.2, 3.9.3, 3.10.1, 4.1, 4.2, 4.3, 4.4, 4.5, 4.6, 4.8.1, 4.9, 4.9.1.1, 4.9.1.3, 4.9.1.4, 4.10, 5.1.1, 5.1.2, 5.1.3, 5.1.4, 5.1.5, 5.1.6, 5.4, 5.5, 6.0, 6.2.1, 6.3, 6.3.1, 6.4, 6.5, 6.6, 6.7, 6.8, 6.10, 6.11, 6.12, 7.0, 7.1, 7.2, 7.2.1, 7.2.2, 7.2.3, 7.3, 7.4, 7.5, 7.6, 8.0, 8.1, 8.3, 8.4, 9.0, 9.1, 9.3, 11.1, 11.2, 11.3, 12.0, 12.0.1, 12.0.2

### О внесении изменений в постановление Правительства Москвы от 28 марта 2017 г. № 120-ПП

Постановление Правительства Москвы от 18 декабря 2024 года № 3005-ПП

В соответствии с Градостроительным кодексом Российской Федерации, Законом города Москвы от 25 июня 2008 г. № 28 «Градостроительный кодекс города Москвы», постановлениями Правительства Москвы от 7 апреля 2009 г. № 270-ПП «О создании Городской комиссии по вопросам градостроительства, землепользования и застройки при Правительстве Москвы и об утверждении положений о Городской и окружной комиссиях по вопросам градостроительства, землепользования и застройки при Правительстве Москвы», от 22 марта 2022 г. № 438-ПП «О реализации положений пункта 2 статьи 7 Федерального закона от 14 марта 2022 г. № 58-ФЗ «О внесении изменений в отдельные законодательные акты Российской Федерации» **Правительство Москвы постановляет:**

1. Внести изменения в постановление Правительства Москвы от 28 марта 2017 г. № 120-ПП «Об утверждении правил землепользования и застройки города Москвы»:

1.1. Карту градостроительного зонирования «Границы территориальных зон и виды разрешенного использования земельных участков и объектов капитального строительства. Район Внуково города Москвы» раздела 1 книги 12 территориальной части правил землепользования и застройки приложения к постановлению дополнить изображением территориальной зоны согласно приложению 1 к настоящему постановлению.

1.2. Карту градостроительного зонирования «Границы территориальных зон, подзон территориальных зон и предельные параметры разрешенного строительства, реконструкции объектов капитального строительства. Район Внуково города Москвы» раздела 1 книги 12 территориальной части правил землепользования и застройки приложения к постановлению дополнить изображением территориальной зоны согласно приложению 2 к настоящему постановлению.

1.3. Раздел 2.1 книги 12 территориальной части правил землепользования и застройки приложения к постановлению дополнить подразделом в редакции согласно приложению 3 к настоящему постановлению.

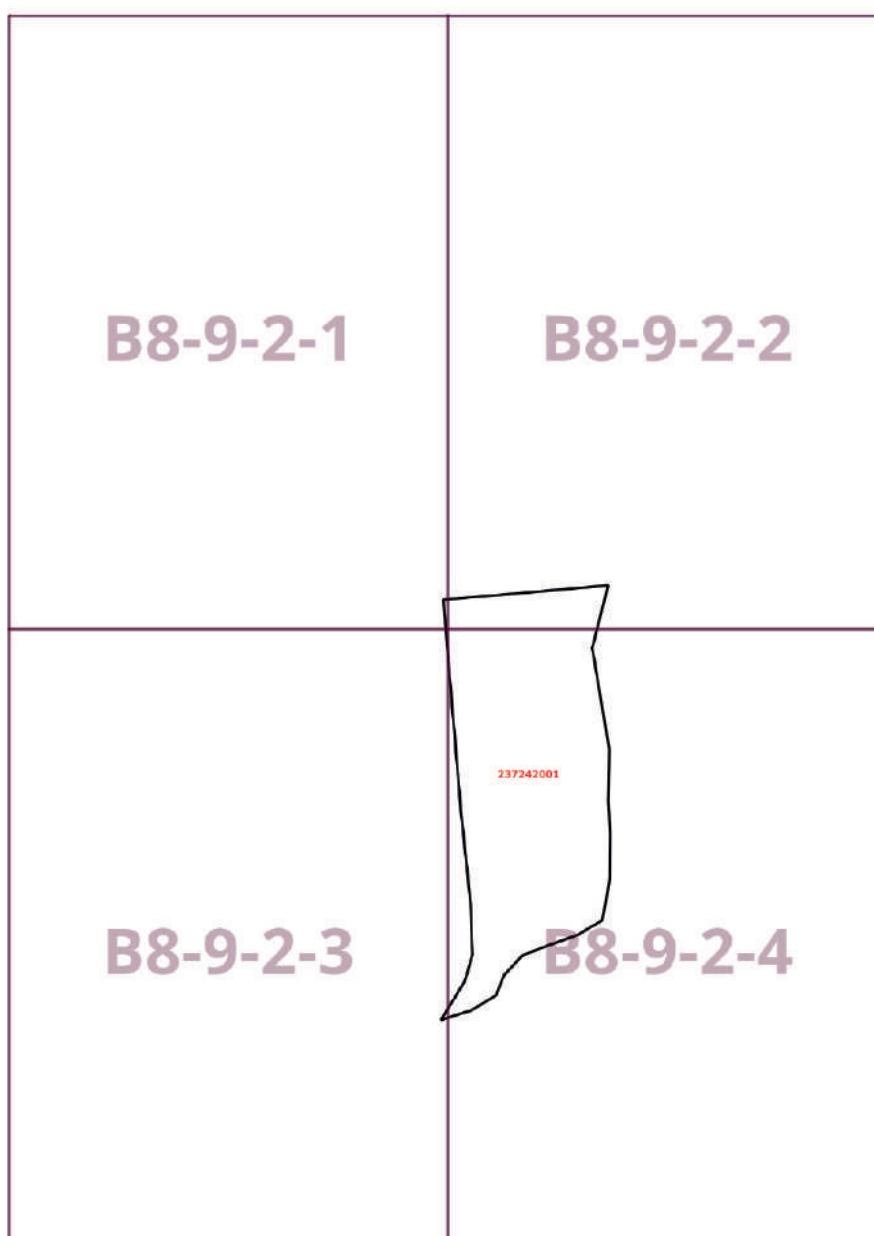
2. Контроль за выполнением настоящего постановления возложить на заместителя Мэра Москвы в Правительстве Москвы по вопросам градостроительной политики и строительства Ефимова В.В.

Мэр Москвы **С.С.Собянин**

Приложение 1  
к постановлению Правительства Москвы  
от 18 декабря 2024 г. № 3005-ПП

**Внесение изменения в приложение к постановлению Правительства Москвы  
от 28 марта 2017 г. № 120-ПП**

Книга 12  
Новомосковский административный округ города Москвы  
Карта градостроительного зонирования  
Границы территориальных зон и виды разрешенного использования  
земельных участков и объектов капитального строительства  
Район Внуково города Москвы



Приложение 2  
к постановлению Правительства Москвы  
от 18 декабря 2024 г. № 3005-ПП

**Внесение изменения в приложение к постановлению Правительства Москвы  
от 28 марта 2017 г. № 120-ПП**

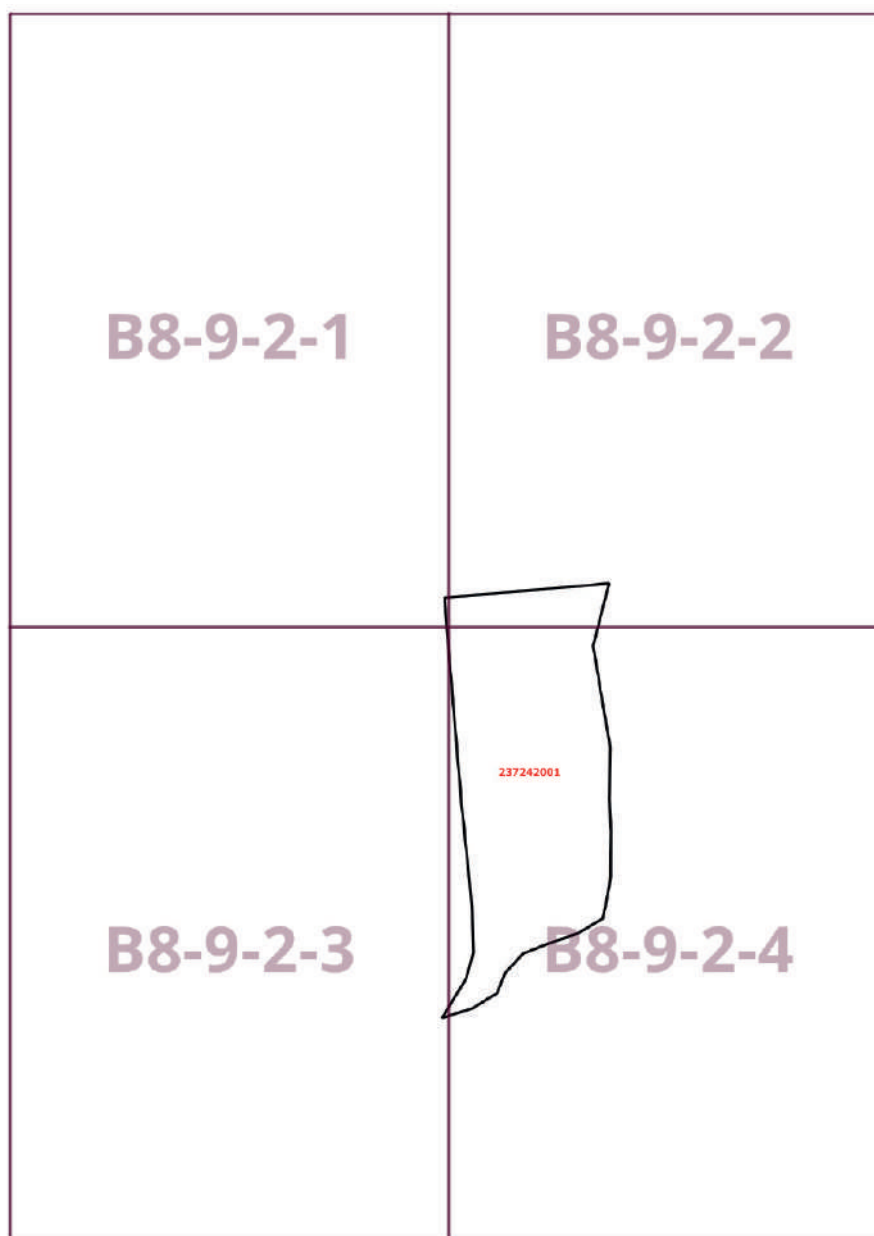
Книга 12

Новомосковский административный округ города Москвы

Карта градостроительного зонирования

Границы территориальных зон, подзон территориальных зон и предельные параметры  
разрешенного строительства, реконструкции объектов капитального строительства

Район Внуково города Москвы





**Приложение 3**  
к постановлению Правительства Москвы  
от 18 декабря 2024 г. № 3005-ПП

**Внесение изменения в приложение к постановлению Правительства Москвы  
от 28 марта 2017 г. № 120-ПП**

Книга 12  
Новомосковский административный округ города Москвы  
2.1. Район Внуково города Москвы

Пункт 265

Территориальная зона	237242001
Основные виды разрешенного использования	2.1. Для индивидуального жилищного строительства. 2.7. Обслуживание жилой застройки. 3.1. Коммунальное обслуживание. 12.0. Земельные участки (территории) общего пользования
Условно разрешенные виды использования	
Вспомогательные виды	
Максимальный процент застройки (%)	Не установлен
Высота застройки (м)	Не установлена
Плотность застройки (тыс.кв.м/га)	4
Минимальные и (или) максимальные размеры земельных участков (га)	
Иные показатели	Суммарная поэтажная площадь объектов в габаритах наружных стен 15 000 кв.м., в том числе: – жилая – 14 800 кв.м; – нежилая – 200 кв.м

## О внесении изменений в постановление Правительства Москвы от 28 марта 2017 г. № 120-ПП

Постановление Правительства Москвы от 18 декабря 2024 года № 3006-ПП

В соответствии с Градостроительным кодексом Российской Федерации, Законом города Москвы от 25 июня 2008 г. № 28 «Градостроительный кодекс города Москвы», постановлениями Правительства Москвы от 7 апреля 2009 г. № 270-ПП «О создании Городской комиссии по вопросам градостроительства, землепользования и застройки при Правительстве Москвы и об утверждении положений о Городской и окружной комиссиях по вопросам градостроительства, землепользования и застройки при Правительстве Москвы», от 22 марта 2022 г. № 438-ПП «О реализации положений пункта 2 статьи 7 Федерального закона от 14 марта 2022 г. № 58-ФЗ «О внесении изменений в отдельные законодательные акты Российской Федерации» **Правительство Москвы постановляет:**

1. Внести изменения в постановление Правительства Москвы от 28 марта 2017 г. № 120-ПП «Об утверждении правил землепользования и застройки города Москвы»:

1.1. Карту градостроительного зонирования «Границы территориальных зон и виды разрешенного использования земельных участков и объектов капитального строительства. Район Внуково города Москвы» раздела 1 книги 12 территориальной части правил землепользования и застройки приложения к постановлению дополнить изображением территориальной зоны согласно приложению 1 к настоящему постановлению.

1.2. Карту градостроительного зонирования «Границы территориальных зон, подзон территориальных зон и предельные параметры разрешенного строительства, реконструкции объектов капитального строительства. Район Внуково города Москвы» раздела 1 книги 12 территориальной части правил землепользования и застройки приложения к постановлению дополнить изображением территориальной зоны согласно приложению 2 к настоящему постановлению.

1.3. Раздел 2.1 книги 12 территориальной части правил землепользования и застройки приложения к постановлению дополнить подразделом в редакции согласно приложению 3 к настоящему постановлению.

1.4. Пункт 15 раздела 3 книги 12 территориальной части правил землепользования и застройки приложения к постановлению изложить в редакции согласно приложению 4 к настоящему постановлению.

1.5. Изображение территории на карте градостроительного зонирования «Территории, в границах которых предусматривается осуществление деятельности по комплексному развитию территории» раздела 1 книги 14 территориальной части правил землепользования и застройки приложения к постановлению изменить согласно приложению 5 к настоящему постановлению.

1.6. В названии «Комплексное развитие территорий» подраздела «Пункт 126» раздела 2 книги 14 территориальной части правил землепользования и застройки приложения к постановлению цифры «386» исключить.

1.7. Раздел 2 книги 14 территориальной части правил землепользования и застройки приложения к постановлению дополнить подразделом в редакции согласно приложению 6 к настоящему постановлению.

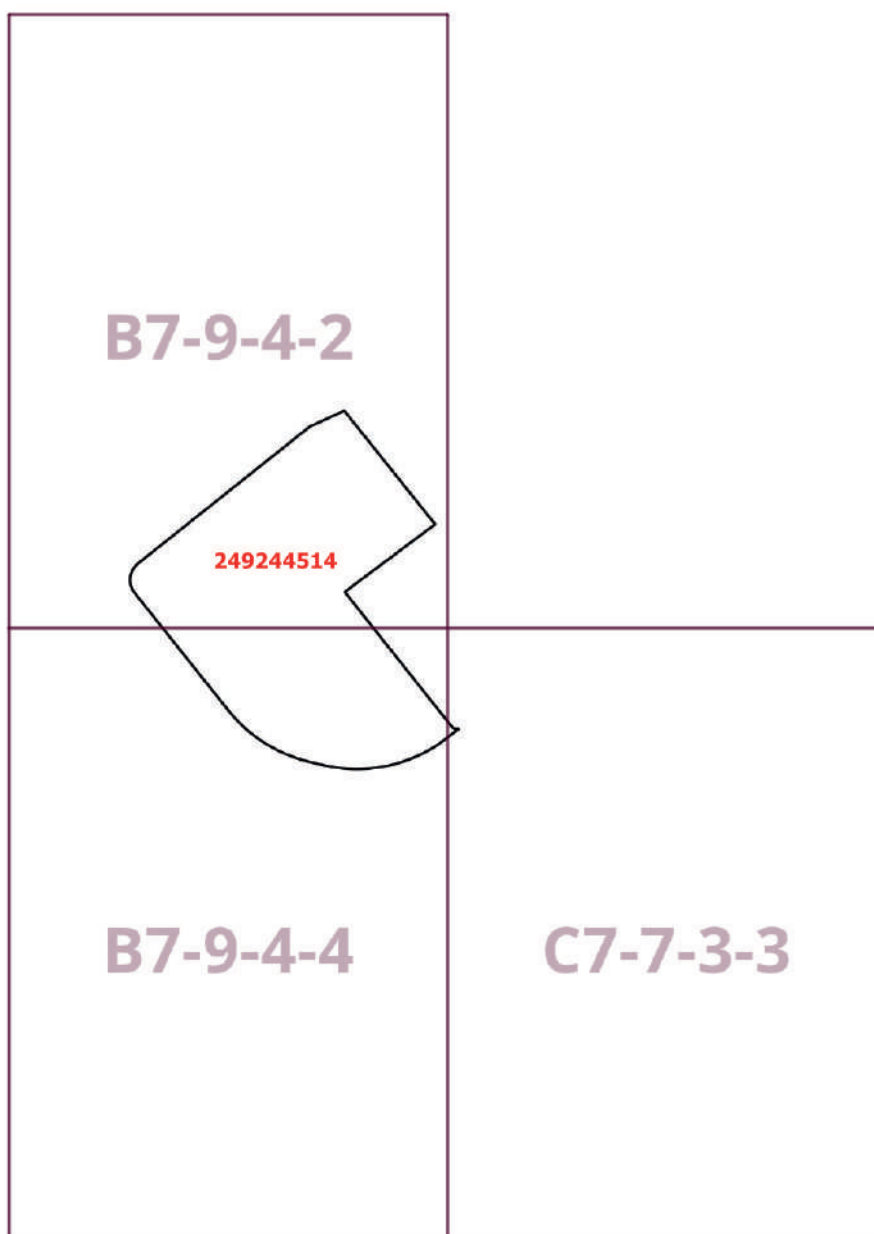
2. Контроль за выполнением настоящего постановления возложить на заместителя Мэра Москвы в Правительстве Москвы по вопросам градостроительной политики и строительства Ефимова В.В.

Мэр Москвы **С.С.Собянин**

Приложение 1  
к постановлению Правительства Москвы  
от 18 декабря 2024 г. № 3006-ПП

**Внесение изменения в приложение к постановлению Правительства Москвы  
от 28 марта 2017 г. № 120-ПП**

Книга 12  
Новомосковский административный округ города Москвы  
Карта градостроительного зонирования  
Границы территориальных зон и виды разрешенного использования  
земельных участков и объектов капитального строительства  
Район Внуково города Москвы



Приложение 2  
к постановлению Правительства Москвы  
от 18 декабря 2024 г. № 3006-ПП

**Внесение изменения в приложение к постановлению Правительства Москвы  
от 28 марта 2017 г. № 120-ПП**

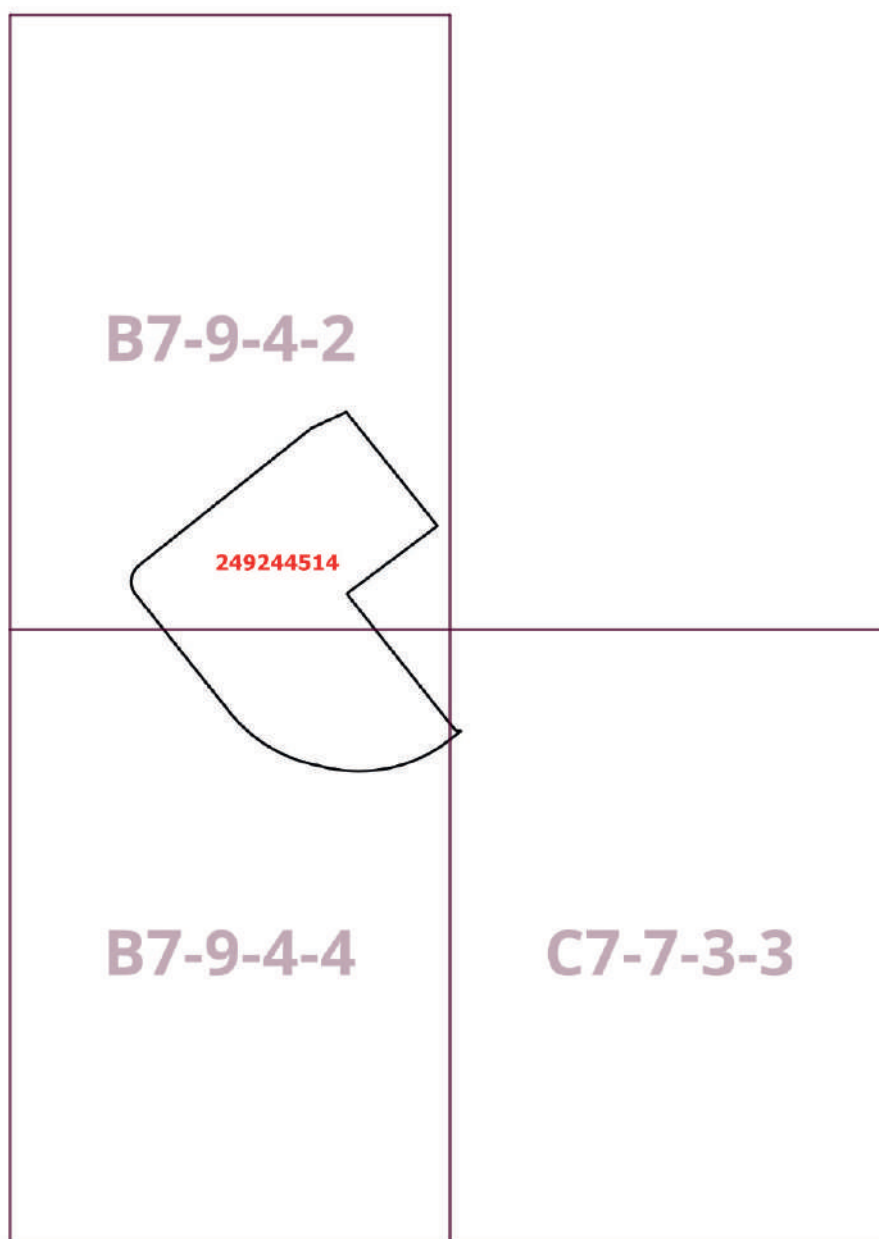
Книга 12

Новомосковский административный округ города Москвы

Карта градостроительного зонирования

Границы территориальных зон, подзон территориальных зон и предельные параметры  
разрешенного строительства, реконструкции объектов капитального строительства

Район Внуково города Москвы



## Приложение 3

к постановлению Правительства Москвы  
от 18 декабря 2024 г. № 3006-ПП

**Внесение изменения в приложение к постановлению Правительства Москвы  
от 28 марта 2017 г. № 120-ПП**

Книга 12

Новомосковский административный округ города Москвы

2.1. Район Внуково города Москвы

Пункт 264

Территориальная зона	249244514
Основные виды разрешенного использования	<p>3.1.1. Предоставление коммунальных услуг. 3.3. Бытовое обслуживание. 3.6.1. Объекты культурно-досуговой деятельности. 4.1. Деловое управление. 4.2. Объекты торговли (торговые центры, торгово-развлекательные центры (комплексы)). 4.4. Магазины. 4.6. Общественное питание. 4.8.1. Развлекательные мероприятия. 4.9. Служебные гаражи. 4.9.2. Стоянка транспортных средств. 4.10. Выставочно-ярмарочная деятельность. 6.0. Производственная деятельность. 6.3. Легкая промышленность. 6.3.3. Электронная промышленность. 6.3.4. Ювелирная промышленность. 6.12. Научно-производственная деятельность. 12.0.1. Улично-дорожная сеть. 12.0.2. Благоустройство территории</p>
Условно разрешенные виды использования	
Вспомогательные виды	
Максимальный процент застройки (%)	Не установлен
Высота застройки (м)	Не установлена
Плотность застройки (тыс.кв.м/га)	Не установлена
Минимальные и (или) максимальные размеры земельных участков (га)	
Иные показатели	Суммарная поэтажная площадь объектов в габаритах наружных стен – 74 670 кв.м

Приложение 4  
к постановлению Правительства Москвы  
от 18 декабря 2024 г. № 3006-ПП

**Внесение изменения в приложение к постановлению Правительства Москвы  
от 28 марта 2017 г. № 120-ПП**

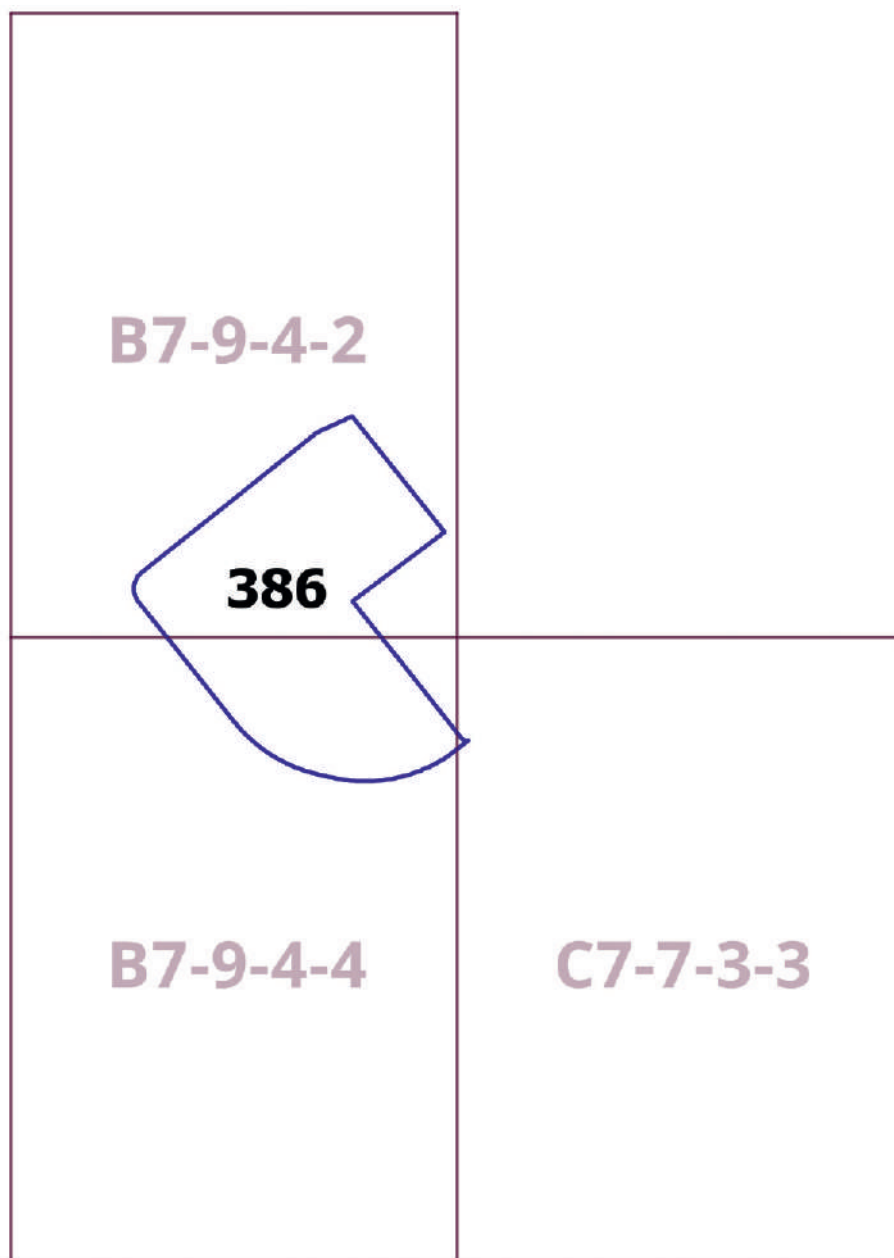
Книга 12  
Новомосковский административный округ города Москвы

№ п/п	Районы	Номер территориальной зоны	Коды видов разрешенного использования земельных участков и объектов капитального строительства
15	Внуково	0813006, 0813008–0813010	1.14, 1.15, 1.17, 1.18, 2.7.1, 3.1, 3.1.1, 3.1.2, 3.2.2, 3.2.3, 3.3, 3.4, 3.4.1, 3.4.2, 3.4.3, 3.5, 3.5.1, 3.5.2, 3.6, 3.6.1, 3.6.2, 3.6.3, 3.7, 3.7.1, 3.7.2, 3.8, 3.8.1, 3.8.2, 3.9, 3.9.1, 3.9.2, 3.9.3, 3.10.1, 4.1, 4.2, 4.3, 4.4, 4.5, 4.6, 4.8.1, 4.9, 4.9.1.1, 4.9.1.3, 4.9.1.4, 4.10, 5.1.1–5.1.6, 5.4, 5.5, 6.0, 6.2.1, 6.3, 6.3.1, 6.4, 6.5, 6.6, 6.7, 6.8, 6.10, 6.11, 6.12, 7.0, 7.1, 7.2, 7.2.1–7.2.3, 7.3–7.6, 8.0, 8.1, 8.3, 8.4, 9.0, 9.1, 9.3, 11.1, 11.2, 11.3, 12.0, 12.0.1, 12.0.2

Приложение 5  
к постановлению Правительства Москвы  
от 18 декабря 2024 г. № 3006-ПП

**Внесение изменения в приложение к постановлению Правительства Москвы  
от 28 марта 2017 г. № 120-ПП**

Книга 14  
Карта градостроительного зонирования  
Территории, в границах которых предусматривается осуществление  
деятельности по комплексному развитию территории



## Приложение 6

к постановлению Правительства Москвы  
от 18 декабря 2024 г. № 3006-ПП

**Внесение изменения в приложение к постановлению Правительства Москвы  
от 28 марта 2017 г. № 120-ПП**

Книга 14

Пункт 297

**Комплексное развитие территории 386**

**В отношении территориальной зоны, для которой установлены виды разрешенного использования земельных участков и объектов капитального строительства с кодами 3.1.1, 3.3, 3.6.1, 4.1, 4.2, 4.4, 4.6, 4.8.1, 4.9, 4.9.2, 4.10, 6.0, 6.3, 6.3.3, 6.3.4, 6.12, 12.0.1, 12.0.2**

Расчетные показатели минимально допустимого уровня обеспеченности территории объектами коммунальной, транспортной, социальной инфраструктур

Транспортная инфраструктура	В соответствии с нормативами			
		Наименование показателя (единицы измерения)	Производственные объекты	Общественные объекты
Коммунальная инфраструктура	Водопотребление	Усредненные расчетные показатели удельного водопотребления в сутки на 1 кв.м общей площади застройки (литр/(сутки x кв.м))	2,6, дополнительное водопотребление для нужд промышленного производства определяется в зависимости от технологии	5
	Водоотведение	Коэффициент стока	0,8	0,7
		Объем поверхностных вод, поступающих на очистку (куб.м с 1 га территории)	70	60
	Теплоснабжение	Средний удельный показатель расхода тепла (отопление, вентиляция, горячее водоснабжение – среднечасовое, не более) (ккал/(час x кв.м))	50,4 на 1 кв.м общей площади застройки	44,5 на 1 кв.м общей площади застройки
	Электроснабжение	Средний удельный показатель расхода электроэнергии на 1 кв.м общей площади застройки в функциональной зоне (не более) (кВт/кв.м)	Определяется в зависимости от технологии производства	0,078



Расчетные показатели максимально допустимого уровня территориальной доступности указанных объектов для населения в отношении территорий, подлежащих комплексному развитию

Социальная инфраструктура	Амбулаторно-поликлинические объекты	Следует размещать на территории предприятия
	Аптеки	
	Столовые, кафетерии, буфеты	
Транспортная инфраструктура	Остановочные пункты наземного городского пассажирского транспорта	Не более 400 м от проходной предприятий в производственных и коммунально-складских зонах
	Въезд на территорию	Не менее двух въездов для предприятий с площадками размером более 5 га

## О внесении изменений в постановление Правительства Москвы от 28 марта 2017 г. № 120-ПП

Постановление Правительства Москвы от 18 декабря 2024 года № 3007-ПП

В соответствии с Градостроительным кодексом Российской Федерации, Законом города Москвы от 25 июня 2008 г. № 28 «Градостроительный кодекс города Москвы», постановлениями Правительства Москвы от 7 апреля 2009 г. № 270-ПП «О создании Городской комиссии по вопросам градостроительства, землепользования и застройки при Правительстве Москвы и об утверждении положений о Городской и окружной комиссиях по вопросам градостроительства, землепользования и застройки при Правительстве Москвы», от 22 марта 2022 г. № 438-ПП «О реализации положений пункта 2 статьи 7 Федерального закона от 14 марта 2022 г. № 58-ФЗ «О внесении изменений в отдельные законодательные акты Российской Федерации» **Правительство Москвы постановляет:**

1. Внести изменения в постановление Правительства Москвы от 28 марта 2017 г. № 120-ПП «Об утверждении правил землепользования и застройки города Москвы»:

1.1. Изображение территориальной зоны на карте градостроительного зонирования «Границы территориальных зон и виды разрешенного использования земельных участков и объектов капитального строительства. Западный административный округ города Москвы» раздела 1 книги 9 территориальной части правил землепользования и застройки приложения к постановлению изменить согласно приложению 1 к настоящему постановлению.

1.2. Карту градостроительного зонирования «Границы территориальных зон и виды разрешенного использования земельных участков и объектов капитального строительства. Западный административный округ города Москвы» раздела 1 книги 9 территориальной части правил землепользования и застройки приложения к постановлению дополнить изображением территориальной зоны согласно приложению 1 к настоящему постановлению.

1.3. Изображение территориальной зоны на карте градостроительного зонирования «Границы территориальных зон, подзон территориальных зон и предельные параметры разрешенного строительства, ре-

конструкции объектов капитального строительства. Западный административный округ города Москвы» раздела 1 книги 9 территориальной части правил землепользования и застройки приложения к постановлению изменить согласно приложению 2 к настоящему постановлению.

1.4. Карту градостроительного зонирования «Границы территориальных зон, подзон территориальных зон и предельные параметры разрешенного строительства, реконструкции объектов капитального строительства. Западный административный округ города Москвы» раздела 1 книги 9 территориальной части правил землепользования и застройки приложения к постановлению дополнить изображением территориальной зоны согласно приложению 2 к настоящему постановлению.

1.5. Раздел 2 книги 9 территориальной части правил землепользования и застройки приложения к постановлению дополнить подразделами в редакции согласно приложению 3 к настоящему постановлению.

1.6. Пункт 26 раздела 3 книги 9 территориальной части правил землепользования и застройки приложения к постановлению признать утратившим силу.

1.7. Карту градостроительного зонирования «Территории, в границах которых предусматривается осуществление деятельности по комплексному развитию территории» раздела 1 книги 14 территориальной части правил землепользования и застройки приложения к постановлению дополнить изображением территории согласно приложению 4 к настоящему постановлению.

1.8. Раздел 2 книги 14 территориальной части правил землепользования и застройки приложения к постановлению дополнить подразделом в редакции согласно приложению 5 к настоящему постановлению.

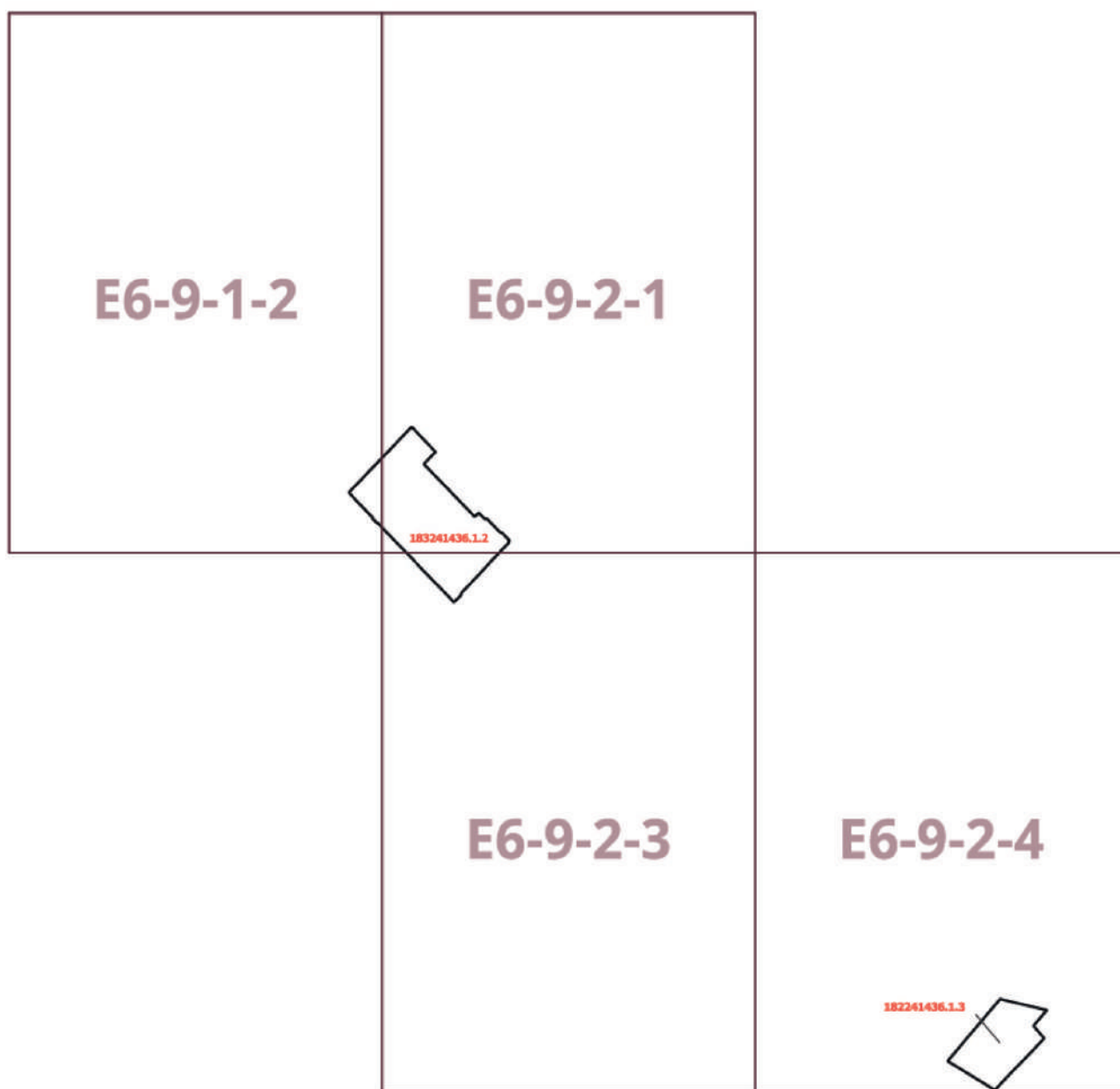
2. Контроль за выполнением настоящего постановления возложить на заместителя Мэра Москвы в Правительстве Москвы по вопросам градостроительной политики и строительства Ефимова В.В.

Мэр Москвы **С.С.Собянин**

Приложение 1  
к постановлению Правительства Москвы  
от 18 декабря 2024 г. № 3007-ПП

**Внесение изменений в приложение к постановлению Правительства Москвы  
от 28 марта 2017 г. № 120-ПП**

Книга 9  
Карта градостроительного зонирования  
Границы территориальных зон и виды разрешенного использования  
земельных участков и объектов капитального строительства  
Западный административный округ города Москвы



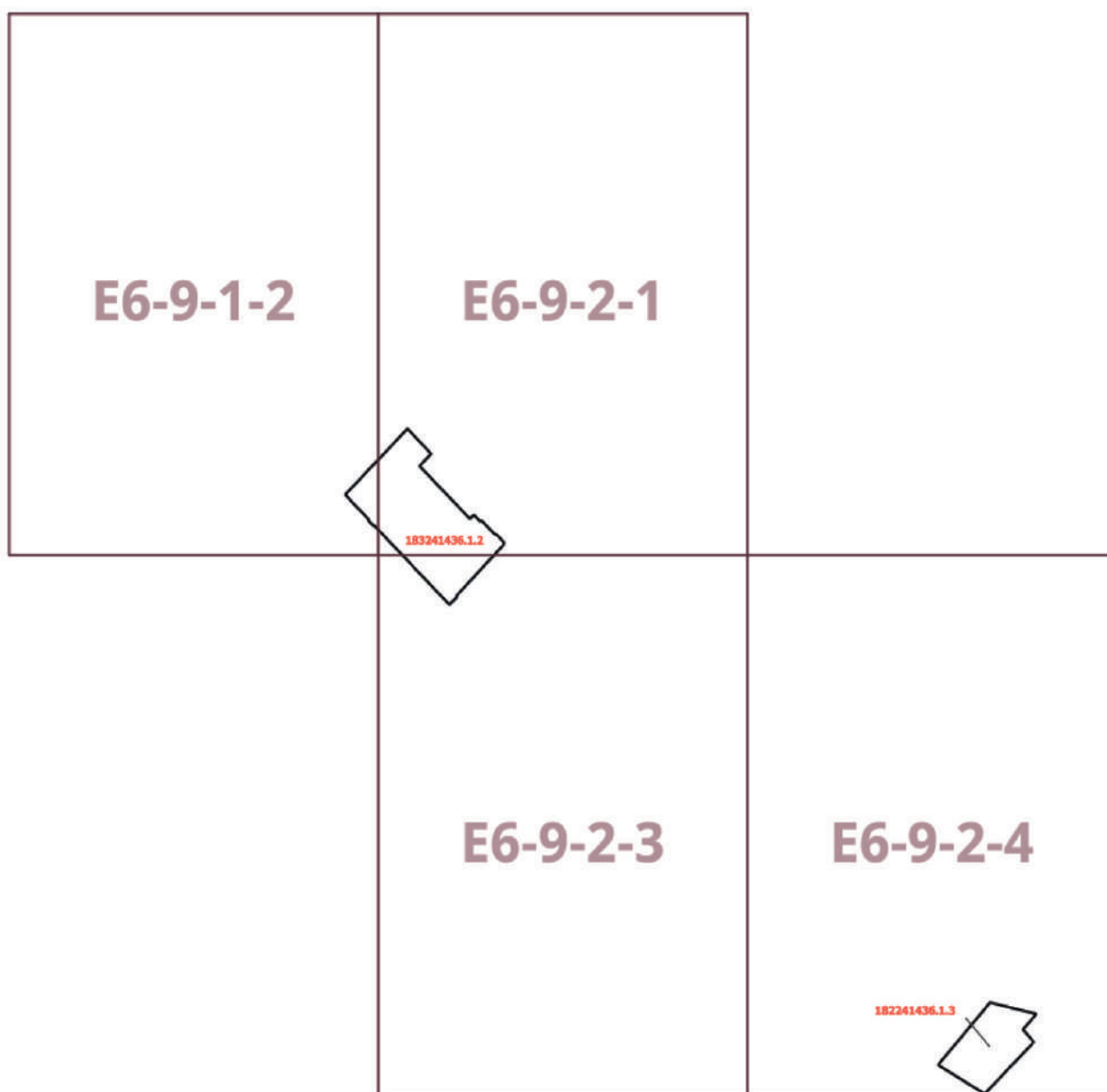
Приложение 2  
к постановлению Правительства Москвы  
от 18 декабря 2024 г. № 3007-ПП

**Внесение изменений в приложение к постановлению Правительства Москвы  
от 28 марта 2017 г. № 120-ПП**

Книга 9

Карта градостроительного зонирования

Границы территориальных зон, подзон территориальных зон и предельные параметры  
разрешенного строительства, реконструкции объектов капитального строительства  
Западный административный округ города Москвы



**Приложение 3**  
к постановлению Правительства Москвы  
от 18 декабря 2024 г. № 3007-ПП

**Внесение изменений в приложение к постановлению Правительства Москвы  
от 28 марта 2017 г. № 120-ПП**

Книга 9  
Западный административный округ города Москвы

Пункт 892

Территориальная зона	183241436.1.2
Основные виды разрешенного использования	2.6. Многоэтажная жилая застройка (высотная застройка). 2.7.1. Хранение автотранспорта. 3.1.1. Предоставление коммунальных услуг. 4.9. Служебные гаражи. 12.0.1. Улично-дорожная сеть. 12.0.2. Благоустройство территории
Условно разрешенные виды использования	
Вспомогательные виды	
Максимальный процент застройки (%)	Не установлен
Высота застройки (м)	Не установлена
Плотность застройки (тыс.кв.м/га)	Не установлена
Минимальные и (или) максимальные размеры земельных участков (га)	
Иные показатели	Суммарная поэтажная площадь объектов в габаритах наружных стен – 40 370 кв.м, в том числе: объекты жилой застройки – 40 370 кв.м для реализации Программы реновации жилищного фонда в городе Москве

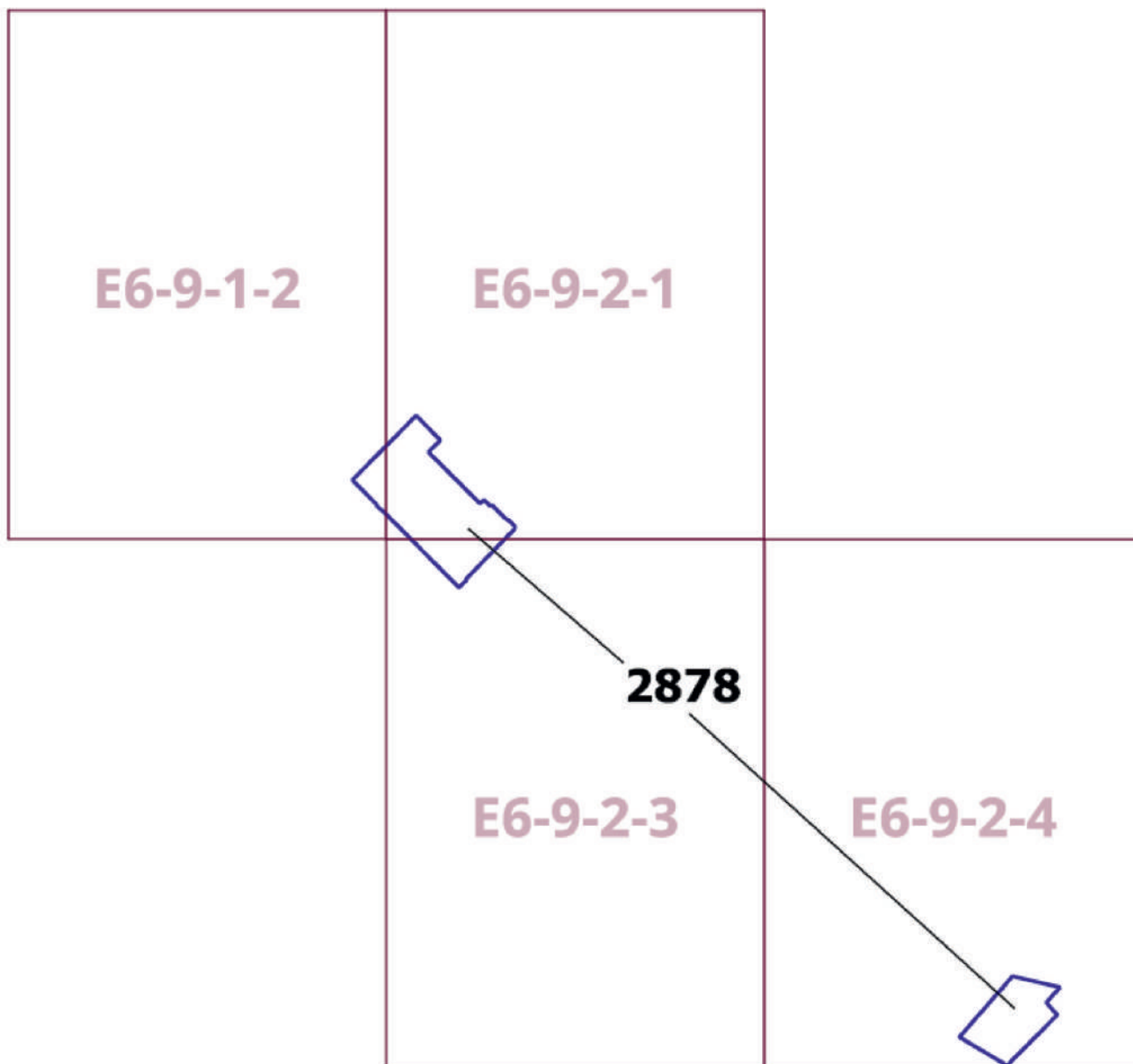
Пункт 893

Территориальная зона	183241436.1.3
Основные виды разрешенного использования	2.6. Многоэтажная жилая застройка (высотная застройка). 2.7.1. Хранение автотранспорта. 3.1.1. Предоставление коммунальных услуг. 8.3. Обеспечение внутреннего правопорядка. 12.0.1. Улично-дорожная сеть. 12.0.2. Благоустройство территории
Условно разрешенные виды использования	
Вспомогательные виды	
Максимальный процент застройки (%)	Не установлен
Высота застройки (м)	Не установлена
Плотность застройки (тыс.кв.м/га)	Не установлена
Минимальные и (или) максимальные размеры земельных участков (га)	
Иные показатели	Суммарная поэтажная площадь объектов в габаритах наружных стен – 20 300 кв.м, в том числе: объекты жилой застройки – 20 300 кв.м для реализации Программы реновации жилищного фонда в городе Москве и иных городских нужд

Приложение 4  
к постановлению Правительства Москвы  
от 18 декабря 2024 г. № 3007-ПП

**Внесение изменения в приложение к постановлению Правительства Москвы  
от 28 марта 2017 г. № 120-ПП**

Книга 14  
Карта градостроительного зонирования  
Территории, в границах которых предусматривается осуществление  
деятельности по комплексному развитию территории



## Приложение 5

к постановлению Правительства Москвы  
от 18 декабря 2024 г. № 3007-ПП

**Внесение изменения в приложение к постановлению Правительства Москвы  
от 28 марта 2017 г. № 120-ПП**

Книга 14

Пункт 303

Комплексное развитие территории 2878

**В отношении территориальных зон, для которых установлены виды разрешенного использования земельных  
участков и объектов капитального строительства с кодами 3.1.1, 8.3**

Расчетные показатели минимально допустимого уровня обеспеченности территории объектами коммунальной,  
транспортной, социальной инфраструктур

Социальная инфраструктура	Объекты открытой сети местного уровня размещаются на стыковых территориях производственных зон и жилых районов и рассчитываются на население прилегающих районов с коэффициентом учета работающих			
Транспортная инфраструктура	В соответствии с нормативами			
Коммунальная инфраструктура		Наименование показателя (единицы измерения)	Производственные объекты	Общественные объекты
	Водопотребление	Усредненные расчетные показатели удельного водопотребления в сутки на 1 кв.м общей площади застройки (литр/(сутки x кв.м))	2,6, дополнительное водопотребление для нужд промышленного производства определяется в зависимости от технологии	5
	Водоотведение	Коэффициент стока	0,8	0,7
		Объем поверхностных вод, поступающих на очистку (куб.м с 1 га территории)	70	60
	Теплоснабжение	Средний удельный показатель расхода тепла (отопление, вентиляция, горячее водоснабжение – среднечасовое, не более) (ккал/(час x кв.м))	50,4 на 1 кв.м общей площади застройки	44,5 на 1 кв.м общей площади застройки
Электроснабжение	Средний удельный показатель расхода электроэнергии на 1 кв.м общей площади застройки в функциональной зоне (не более) (кВт/кв.м)	Определяется в зависимости от технологии производства	0,078	

Расчетные показатели максимально допустимого уровня территориальной доступности указанных объектов для населения в отношении территорий, подлежащих комплексному развитию

Социальная инфраструктура	Амбулаторно-поликлинические объекты	Следует размещать на территории предприятия
	Аптеки	
	Столовые, кафетерии, буфеты	
Транспортная инфраструктура	Остановочные пункты наземного городского пассажирского транспорта	Не более 400 м от проходной предприятий в производственных и коммунально-складских зонах
	Въезд на территорию	Не менее двух въездов для предприятий с площадками размером более 5 га

**В отношении территориальных зон, для которых установлены виды разрешенного использования земельных участков и объектов капитального строительства с кодами 2.7.1, 4.9, 12.0.1, 12.0.2**

Расчетные показатели минимально допустимого уровня обеспеченности территории объектами коммунальной, транспортной, социальной инфраструктур

Транспортная инфраструктура	В соответствии с нормативами		
Коммунальная инфраструктура		Наименование показателя (единицы измерения)	Общественные объекты
	Водопотребление	Усредненные расчетные показатели удельного водопотребления в сутки на 1 кв.м общей площади застройки (литр/(сутки x кв.м))	5
	Водоотведение	Коэффициент стока	0,7
		Объем поверхностных вод, поступающих на очистку (куб.м с 1 га территории)	60
	Теплоснабжение	Средний удельный показатель расхода тепла (отопление, вентиляция, горячее водоснабжение – среднечасовое, не более) (ккал/(час x кв.м))	44,5 на 1 кв.м общей площади застройки
	Электроснабжение	Средний удельный показатель расхода электроэнергии на 1 кв.м общей площади застройки в функциональной зоне (не более) (кВт/кв.м)	0,078

Максимально допустимые уровни территориальной доступности указанных объектов для населения в отношении территорий, подлежащих комплексному развитию, не нормируются

**В отношении территориальных зон, для которых установлен вид разрешенного использования земельных участков и объектов капитального строительства с кодом 2.6**

Расчетные показатели минимально допустимого уровня обеспеченности территории объектами коммунальной, транспортной, социальной инфраструктур

Социальная инфраструктура	Школа	124 места на 1000 жителей
	Дошкольная образовательная организация	54 места на 1000 жителей
	Поликлиники	17,6 посещений в смену на 1000 жителей
Транспортная инфраструктура	Улично-дорожная сеть	Плотность улично-дорожной сети не менее 2,5 км/кв.км (для плотности застройки 40,0 тыс.кв.м/га)
Коммунальная инфраструктура	Водоснабжение	435 л на 1 жителя в сутки
	Водоотведение Дождевая канализация	310–275 л/сутки на 1 жителя 35–40 куб.м/сут с 1 га территории
	Электроснабжение	20 Вт/кв.м общей площади
	Теплоснабжение	165,0 ккал/час на 1 кв.м общей площади жилых зданий

Расчетные показатели максимально допустимого уровня территориальной доступности указанных объектов для населения в отношении территорий, подлежащих комплексному развитию

Социальная инфраструктура	Школа	Радиус доступности не более 500 м
	Дошкольная образовательная организация	Радиус доступности не более 300 м
	Поликлиники	Транспортная доступность не более 15 мин.
Транспортная инфраструктура	Остановочные пункты скоростного внеуличного общественного транспорта	Пешеходная доступность не более 700 м, транспортная доступность не более 2200 м
	Остановочные пункты наземного городского пассажирского транспорта	Пешеходная доступность от мест проживания не более 400 м



## О внесении изменений в постановление Правительства Москвы от 28 марта 2017 г. № 120-ПП

Постановление Правительства Москвы от 18 декабря 2024 года № 3009-ПП

В соответствии с Градостроительным кодексом Российской Федерации, Законом города Москвы от 25 июня 2008 г. № 28 «Градостроительный кодекс города Москвы», постановлениями Правительства Москвы от 7 апреля 2009 г. № 270-ПП «О создании Городской комиссии по вопросам градостроительства, землепользования и застройки при Правительстве Москвы и об утверждении положений о Городской и окружной комиссиях по вопросам градостроительства, землепользования и застройки при Правительстве Москвы», от 22 марта 2022 г. № 438-ПП «О реализации положений пункта 2 статьи 7 Федерального закона от 14 марта 2022 г. № 58-ФЗ «О внесении изменений в отдельные законодательные акты Российской Федерации» **Правительство Москвы постановляет:**

1. Внести изменения в постановление Правительства Москвы от 28 марта 2017 г. № 120-ПП «Об утверждении правил землепользования и застройки города Москвы»:

1.1. Карту градостроительного зонирования «Границы территориальных зон и виды разрешенного использования земельных участков и объектов капитального строительства. Западный административный округ города Москвы» раздела 1 книги 9 территориальной части правил землепользования и застройки приложения к постановлению дополнить изображением территориальной зоны согласно приложению 1 к настоящему постановлению.

1.2. Карту градостроительного зонирования «Границы территориальных зон, подзон территориальных зон и предельные параметры разрешенного строительства, реконструкции объектов капитального строительства. Западный административный округ города Москвы» раздела 1 книги 9 территориальной части правил землепользования и застройки приложения к постановлению дополнить изображением территориальной зоны согласно приложению 2 к настоящему постановлению.

1.3. Подраздел «Пункт 533» раздела 2 книги 9 территориальной части правил землепользования и застройки приложения к постановлению признать утратившим силу.

1.4. Раздел 2 книги 9 территориальной части правил землепользования и застройки приложения к постановлению дополнить подразделом в редакции согласно приложению 3 к настоящему постановлению.

1.5. Карту градостроительного зонирования «Территории, в границах которых предусматривается осуществление деятельности по комплексному развитию территории» раздела 1 книги 14 территориальной части правил землепользования и застройки приложения к постановлению дополнить изображением территории согласно приложению 4 к настоящему постановлению.

1.6. Раздел 2 книги 14 территориальной части правил землепользования и застройки приложения к постановлению дополнить подразделом в редакции согласно приложению 5 к настоящему постановлению.

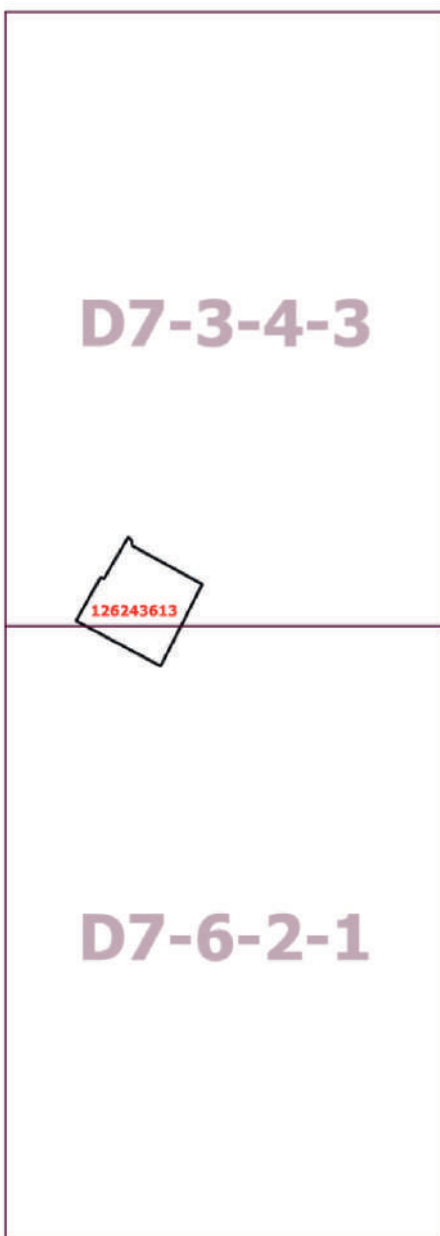
2. Контроль за выполнением настоящего постановления возложить на заместителя Мэра Москвы в Правительстве Москвы по вопросам градостроительной политики и строительства Ефимова В.В.

Мэр Москвы **С.С.Собянин**

Приложение 1  
к постановлению Правительства Москвы  
от 18 декабря 2024 г. № 3009-ПП

**Внесение изменения в приложение к постановлению Правительства Москвы  
от 28 марта 2017 г. № 120-ПП**

Книга 9  
Карта градостроительного зонирования  
Границы территориальных зон и виды разрешенного использования  
земельных участков и объектов капитального строительства  
Западный административный округ города Москвы



Приложение 2  
к постановлению Правительства Москвы  
от 18 декабря 2024 г. № 3009-ПП

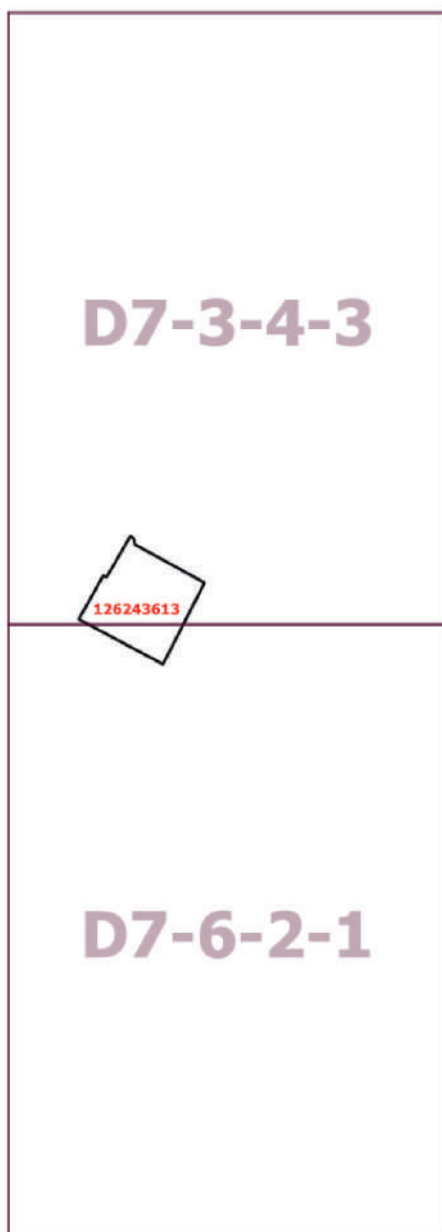
**Внесение изменения в приложение к постановлению Правительства Москвы  
от 28 марта 2017 г. № 120-ПП**

Книга 9

Карта градостроительного зонирования

Границы территориальных зон, подзон территориальных зон и предельные параметры  
разрешенного строительства, реконструкции объектов капитального строительства

Западный административный округ города Москвы



**Приложение 3**  
к постановлению Правительства Москвы  
от 18 декабря 2024 г. № 3009-ПП

**Внесение изменения в приложение к постановлению Правительства Москвы  
от 28 марта 2017 г. № 120-ПП**

Книга 9  
Западный административный округ города Москвы

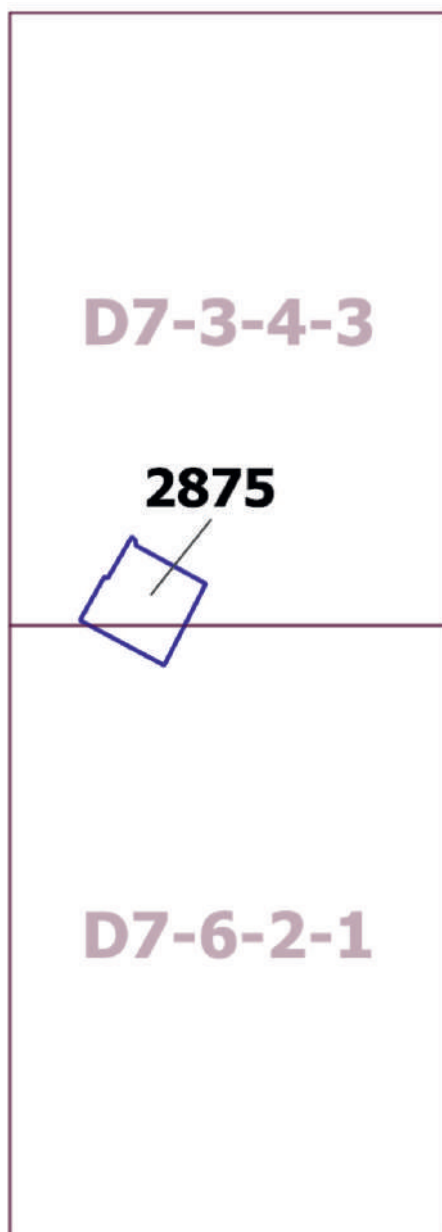
Пункт 891

Территориальная зона	126243613
Основные виды разрешенного использования	2.6. Многоэтажная жилая застройка (высотная застройка). 2.7.1. Хранение автотранспорта. 3.1.1. Предоставление коммунальных услуг. 3.3. Бытовое обслуживание. 3.4.1. Амбулаторно-поликлиническое обслуживание. 4.6. Общественное питание. 12.0.1. Улично-дорожная сеть. 12.0.2. Благоустройство территории
Условно разрешенные виды использования	
Вспомогательные виды	
Максимальный процент застройки (%)	Не установлен
Высота застройки (м)	Не установлена
Плотность застройки (тыс.кв.м/га)	Не установлена
Минимальные и (или) максимальные размеры земельных участков (га)	
Иные показатели	Суммарная поэтажная площадь объектов в габаритах наружных стен – 30 600 кв.м (для реализации Программы реновации жилищного фонда в городе Москве)

Приложение 4  
к постановлению Правительства Москвы  
от 18 декабря 2024 г. № 3009-ПП

**Внесение изменения в приложение к постановлению Правительства Москвы  
от 28 марта 2017 г. № 120-ПП**

Книга 14  
Карта градостроительного зонирования  
Территории, в границах которых предусматривается осуществление  
деятельности по комплексному развитию территории



## Приложение 5

к постановлению Правительства Москвы  
от 18 декабря 2024 г. № 3009-ПП

**Внесение изменения в приложение к постановлению Правительства Москвы  
от 28 марта 2017 г. № 120-ПП**

Книга 14

Пункт 302

**Комплексное развитие территории 2875**

**В отношении территориальной зоны, для которой установлен вид разрешенного использования земельных участков и объектов капитального строительства с кодом 3.1.1**

Расчетные показатели минимально допустимого уровня обеспеченности территории объектами коммунальной, транспортной, социальной инфраструктур

Социальная инфраструктура	Объекты открытой сети местного уровня размещаются на стыковых территориях производственных зон и жилых районов и рассчитываются на население прилегающих районов с коэффициентом учета работающих			
Транспортная инфраструктура	В соответствии с нормативами			
Коммунальная инфраструктура		Наименование показателя (единицы измерения)	Производственные объекты	Общественные объекты
	Водопотребление	Усредненные расчетные показатели удельного водопотребления в сутки на 1 кв.м общей площади застройки (литр/(сутки x кв.м))	2,6, дополнительное водопотребление для нужд промышленного производства определяется в зависимости от технологии	5
	Водоотведение	Коэффициент стока	0,8	0,7
		Объем поверхностных вод, поступающих на очистку (куб.м с 1 га территории)	70	60
	Теплоснабжение	Средний удельный показатель расхода тепла (отопление, вентиляция, горячее водоснабжение – среднечасовое, не более) (ккал/(час x кв.м))	50,4 на 1 кв.м общей площади застройки	44,5 на 1 кв.м общей площади застройки
Электроснабжение	Средний удельный показатель расхода электроэнергии на 1 кв.м общей площади застройки в функциональной зоне (не более) (кВт/кв.м)	Определяется в зависимости от технологии производства	0,078	

Расчетные показатели максимально допустимого уровня территориальной доступности указанных объектов для населения в отношении территорий, подлежащих комплексному развитию

Социальная инфраструктура	Амбулаторно-поликлинические объекты	Следует размещать на территории предприятия
	Аптеки	
	Столовые, кафетерии, буфеты	
Транспортная инфраструктура	Остановочные пункты наземного городского пассажирского транспорта	Не более 400 м от проходной предприятий в производственных и коммунально-складских зонах
	Въезд на территорию	Не менее двух въездов для предприятий с площадками размером более 5 га

**В отношении территориальной зоны, для которой установлены виды разрешенного использования земельных участков и объектов капитального строительства с кодами 2.7.1, 3.3, 3.4.1, 4.6, 12.0.1, 12.0.2**

Расчетные показатели минимально допустимого уровня обеспеченности территории объектами коммунальной, транспортной, социальной инфраструктур

Транспортная инфраструктура	В соответствии с нормативами		
Коммунальная инфраструктура		Наименование показателя (единицы измерения)	Общественные объекты
	Водопотребление	Усредненные расчетные показатели удельного водопотребления в сутки на 1 кв.м общей площади застройки (литр/(сутки x кв.м))	5
	Водоотведение	Коэффициент стока	0,7
		Объем поверхностных вод, поступающих на очистку (куб.м с 1 га территории)	60
	Теплоснабжение	Средний удельный показатель расхода тепла (отопление, вентиляция, горячее водоснабжение – среднечасовое, не более) (ккал/(час x кв.м))	44,5 на 1 кв.м общей площади застройки
Электроснабжение	Средний удельный показатель расхода электроэнергии на 1 кв.м общей площади застройки в функциональной зоне (не более) (кВт/кв.м)	0,078	

Максимально допустимые уровни территориальной доступности указанных объектов для населения в отношении территорий, подлежащих комплексному развитию, не нормируются.

**В отношении территориальной зоны, для которой установлен вид разрешенного использования земельных участков и объектов капитального строительства с кодом 2.6**

Расчетные показатели минимально допустимого уровня обеспеченности территории объектами коммунальной, транспортной, социальной инфраструктур

Социальная инфраструктура	Школа	124 места на 1000 жителей
	Дошкольная образовательная организация	54 места на 1000 жителей
	Поликлиники	17,6 посещений в смену на 1000 жителей
Транспортная инфраструктура	Улично-дорожная сеть	Плотность улично-дорожной сети не менее 2,5 км/кв.км (для плотности застройки 40,0 тыс.кв.м/га)
Коммунальная инфраструктура	Водоснабжение	435 л на 1 жителя в сутки
	Водоотведение Дождевая канализация	310–275 л/сутки на 1 жителя 35–40 куб.м/сут с 1 га территории
	Электроснабжение	20 Вт/кв.м общей площади
	Теплоснабжение	165,0 ккал/час на 1 кв.м общей площади жилых зданий

Расчетные показатели максимально допустимого уровня территориальной доступности указанных объектов для населения в отношении территорий, подлежащих комплексному развитию

Социальная инфраструктура	Школа	Радиус доступности не более 500 м
	Дошкольная образовательная организация	Радиус доступности не более 300 м
	Поликлиники	Транспортная доступность не более 15 мин.
Транспортная инфраструктура	Остановочные пункты скоростного внеуличного общественного транспорта	Пешеходная доступность не более 700 м, транспортная доступность не более 2200 м
	Остановочные пункты наземного городского пассажирского транспорта	Пешеходная доступность от мест проживания не более 400 м



## О внесении изменений в постановление Правительства Москвы от 28 марта 2017 г. № 120-ПП

Постановление Правительства Москвы от 18 декабря 2024 года № 3010-ПП

В соответствии с Градостроительным кодексом Российской Федерации, Законом города Москвы от 25 июня 2008 г. № 28 «Градостроительный кодекс города Москвы», постановлениями Правительства Москвы от 7 апреля 2009 г. № 270-ПП «О создании Городской комиссии по вопросам градостроительства, землепользования и застройки при Правительстве Москвы и об утверждении положений о Городской и окружной комиссиях по вопросам градостроительства, землепользования и застройки при Правительстве Москвы», от 22 марта 2022 г. № 438-ПП «О реализации положений пункта 2 статьи 7 Федерального закона от 14 марта 2022 г. № 58-ФЗ «О внесении изменений в отдельные законодательные акты Российской Федерации» **Правительство Москвы постановляет:**

1. Внести изменения в постановление Правительства Москвы от 28 марта 2017 г. № 120-ПП «Об утверждении правил землепользования и застройки города Москвы»:

1.1. Карту градостроительного зонирования «Границы территориальных зон и виды разрешенного использования земельных участков и объектов капитального строительства. Южный административный округ города Москвы» раздела 1 книги 7 территориальной части правил землепользования и застройки приложения к постановлению дополнить изображением территориальной зоны согласно приложению 1 к настоящему постановлению.

1.2. Карту градостроительного зонирования «Границы территориальных зон, подзон территориальных зон и предельные параметры разрешенного строительства, реконструкции объектов капитального строительства. Южный административный округ города Москвы» раздела 1 книги 7 территориальной части правил землепользования и застройки приложения к постановлению дополнить изображением территориальной зоны согласно приложению 2 к настоящему постановлению.

1.3. Подраздел «Пункт 102» раздела 2 книги 7 территориальной части правил землепользования и застройки приложения к постановлению признать утратившим силу.

1.4. Раздел 2 книги 7 территориальной части правил землепользования и застройки приложения к постановлению дополнить подразделом в редакции согласно приложению 3 к настоящему постановлению.

1.5. Карту градостроительного зонирования «Территории, в границах которых предусматривается осуществление деятельности по комплексному развитию территории» раздела 1 книги 14 территориальной части правил землепользования и застройки приложения к постановлению дополнить изображением территории согласно приложению 4 к настоящему постановлению.

1.6. Раздел 2 книги 14 территориальной части правил землепользования и застройки приложения к постановлению дополнить подразделом в редакции согласно приложению 5 к настоящему постановлению.

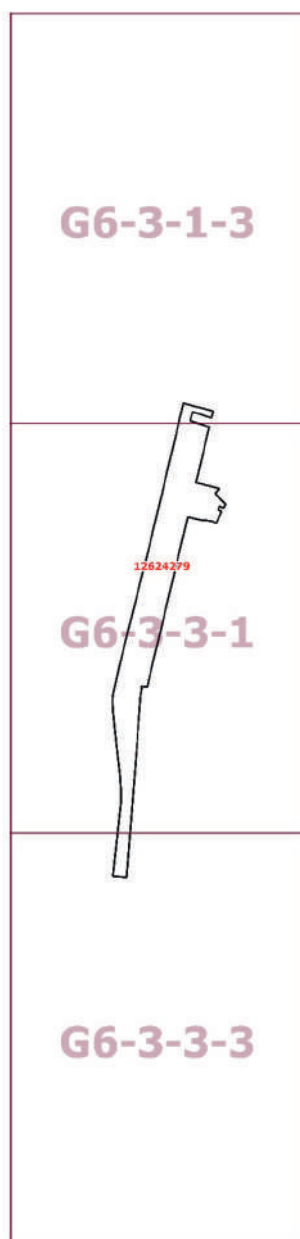
2. Контроль за выполнением настоящего постановления возложить на заместителя Мэра Москвы в Правительстве Москвы по вопросам градостроительной политики и строительства Ефимова В.В.

Мэр Москвы **С.С.Собянин**

Приложение 1  
к постановлению Правительства Москвы  
от 18 декабря 2024 г. № 3010-ПП

**Внесение изменения в приложение к постановлению Правительства Москвы  
от 28 марта 2017 г. № 120-ПП**

Книга 7  
Карта градостроительного зонирования  
Границы территориальных зон и виды разрешенного использования  
земельных участков и объектов капитального строительства  
Южный административный округ города Москвы



Приложение 2  
к постановлению Правительства Москвы  
от 18 декабря 2024 г. № 3010-ПП

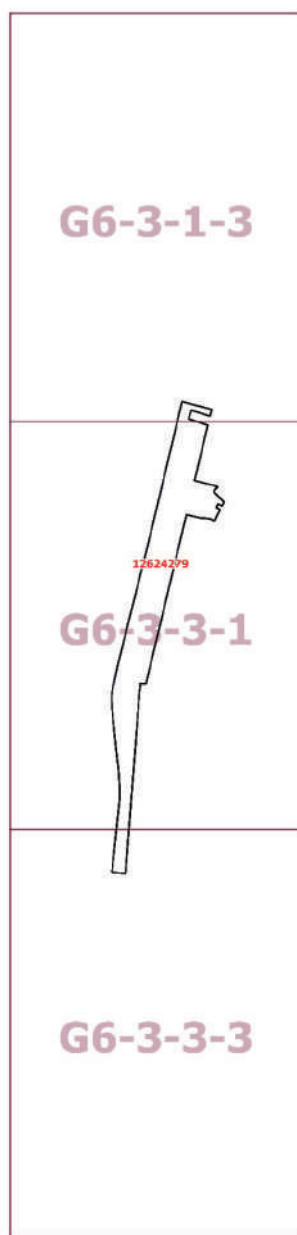
**Внесение изменения в приложение к постановлению Правительства Москвы  
от 28 марта 2017 г. № 120-ПП**

Книга 7

Карта градостроительного зонирования

Границы территориальных зон, подзон территориальных зон и предельные параметры  
разрешенного строительства, реконструкции объектов капитального строительства

Южный административный округ города Москвы



**Приложение 3**  
к постановлению Правительства Москвы  
от 18 декабря 2024 г. № 3010-ПП

**Внесение изменения в приложение к постановлению Правительства Москвы  
от 28 марта 2017 г. № 120-ПП**

Книга 7  
Южный административный округ города Москвы

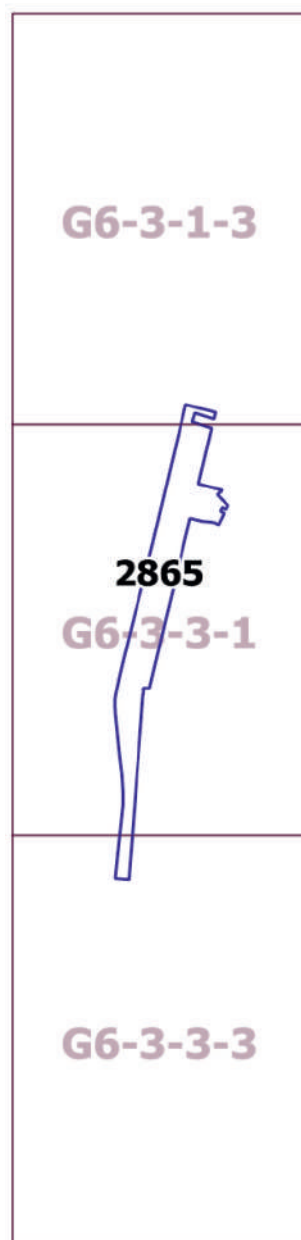
Пункт 695

Территориальная зона	12624279
Основные виды разрешенного использования	4.1. Деловое управление. 4.2. Объекты торговли (торговые центры, торгово-развлекательные центры (комплексы). 4.4. Магазины. 4.5. Банковская и страховая деятельность. 4.6. Общественное питание. 4.8.1. Развлекательные мероприятия. 4.9. Служебные гаражи. 12.0.1. Улично-дорожная сеть. 12.0.2. Благоустройство территории
Условно разрешенные виды использования	
Вспомогательные виды	
Максимальный процент застройки (%)	Не установлен
Высота застройки (м)	Не установлена
Плотность застройки (тыс.кв.м/га)	Не установлена
Минимальные и (или) максимальные размеры земельных участков (га)	
Иные показатели	Предельная (максимальная) суммарная поэтажная площадь общественно-деловых и иных объектов в габаритах наружных стен – 39 182 кв.м. Предельная (минимальная) суммарная поэтажная площадь общественно-деловых объектов в габаритах наружных стен – 29 386,5 кв.м.

Приложение 4  
к постановлению Правительства Москвы  
от 18 декабря 2024 г. № 3010-ПП

**Внесение изменения в приложение к постановлению Правительства Москвы  
от 28 марта 2017 г. № 120-ПП**

Книга 14  
Карта градостроительного зонирования  
Территории, в границах которых предусматривается осуществление  
деятельности по комплексному развитию территории



## Приложение 5

к постановлению Правительства Москвы  
от 18 декабря 2024 г. № 3010-ПП

**Внесение изменения в приложение к постановлению Правительства Москвы  
от 28 марта 2017 г. № 120-ПП**

Книга 14

Пункт 304

**Комплексное развитие территории 2865**

**В отношении территориальной зоны, для которой установлены виды разрешенного использования земельных участков и объектов капитального строительства с кодами 4.1, 4.2, 4.4, 4.5, 4.6, 4.8.1, 4.9, 12.0.1, 12.0.2**

Расчетные показатели минимально допустимого уровня обеспеченности территории объектами коммунальной, транспортной, социальной инфраструктур

Транспортная инфраструктура	В соответствии с нормативами		
		Наименование показателя (единицы измерения)	Общественные объекты
Коммунальная инфраструктура	Водопотребление	Усредненные расчетные показатели удельного водопотребления в сутки на 1 кв.м общей площади застройки (литр/(сутки x кв.м))	5
	Водоотведение	Коэффициент стока	0,7
		Объем поверхностных вод, поступающих на очистку (куб.м с 1 га территории)	60
	Теплоснабжение	Средний удельный показатель расхода тепла (отопление, вентиляция, горячее водоснабжение – среднечасовое, не более) (ккал/(час x кв.м))	44,5 на 1 кв.м общей площади застройки
	Электроснабжение	Средний удельный показатель расхода электроэнергии на 1 кв.м общей площади застройки в функциональной зоне (не более) (кВт/кв.м)	0,078

Максимально допустимые уровни территориальной доступности указанных объектов для населения в отношении территорий, подлежащих комплексному развитию, не нормируются.

## О внесении изменений в постановление Правительства Москвы от 28 марта 2017 г. № 120-ПП

Постановление Правительства Москвы от 18 декабря 2024 года № 3011-ПП

В соответствии с Градостроительным кодексом Российской Федерации, Законом города Москвы от 25 июня 2008 г. № 28 «Градостроительный кодекс города Москвы», постановлениями Правительства Москвы от 7 апреля 2009 г. № 270-ПП «О создании Городской комиссии по вопросам градостроительства, землепользования и застройки при Правительстве Москвы и об утверждении положений о Городской и окружной комиссиях по вопросам градостроительства, землепользования и застройки при Правительстве Москвы», от 22 марта 2022 г. № 438-ПП «О реализации положений пункта 2 статьи 7 Федерального закона от 14 марта 2022 г. № 58-ФЗ «О внесении изменений в отдельные законодательные акты Российской Федерации» **Правительство Москвы постановляет:**

1. Внести изменения в постановление Правительства Москвы от 28 марта 2017 г. № 120-ПП «Об утверждении правил землепользования и застройки города Москвы»:

1.1. Карту градостроительного зонирования «Границы территориальных зон и виды разрешенного использования земельных участков и объектов капитального строительства. Центральный административный округ города Москвы» раздела 1 книги 2 территориальной части правил землепользования и застройки приложения к постановлению дополнить изображением территориальной зоны согласно приложению 1 к настоящему постановлению.

1.2. Карту градостроительного зонирования «Границы территориальных зон, подзон территориальных зон и предельные параметры разрешенного строительства, реконструкции объектов капитального строительства. Центральный административный округ города Москвы» раздела 1 книги 2 территориальной части правил землепользования и застройки приложения к постановлению дополнить изображением территориальной зоны согласно приложению 2 к настоящему постановлению.

1.3. Раздел 3 книги 2 территориальной части правил землепользования и застройки приложения к постановлению дополнить пунктом в редакции согласно приложению 3 к настоящему постановлению.

2. Контроль за выполнением настоящего постановления возложить на заместителя Мэра Москвы в Правительстве Москвы по вопросам градостроительной политики и строительства Ефимова В.В.

Мэр Москвы **С.С.Собянин**

Приложение 1  
к постановлению Правительства Москвы  
от 18 декабря 2024 г. № 3011-ПП

**Внесение изменения в приложение к постановлению Правительства Москвы  
от 28 марта 2017 г. № 120-ПП**

Книга 2  
Карта градостроительного зонирования  
Границы территориальных зон и виды разрешенного использования  
земельных участков и объектов капитального строительства  
Центральный административный округ города Москвы

G5-7-3-2

0109016 



Приложение 2  
к постановлению Правительства Москвы  
от 18 декабря 2024 г. № 3011-ПП

**Внесение изменения в приложение к постановлению Правительства Москвы  
от 28 марта 2017 г. № 120-ПП**

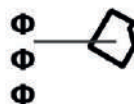
Книга 2

Карта градостроительного зонирования

Границы территориальных зон, подзон территориальных зон и предельные параметры  
разрешенного строительства, реконструкции объектов капитального строительства

Центральный административный округ города Москвы

**G5-7-3-2**



## Приложение 3

к постановлению Правительства Москвы  
от 18 декабря 2024 г. № 3011-ПП

**Внесение изменения в приложение к постановлению Правительства Москвы  
от 28 марта 2017 г. № 120-ПП**

Книга 2

Центральный административный округ города Москвы

№ п/п	Районы	Номер территориальной зоны	Коды видов разрешенного использования земельных участков и объектов капитального строительства
64	Хамовники	0109016	2.7.1, 3.2.2, 3.2.3, 3.3, 3.4.1, 3.5.1, 3.5.2, 3.6.1, 3.8.1, 3.10.1, 4.1, 4.4, 4.5, 4.6, 4.8.1, 4.9, 4.9.2, 4.10, 5.1.2, 5.1.3, 5.1.4, 5.1.5, 12.0.1, 12.0.2

**О внесении изменений в постановление Правительства Москвы  
от 28 марта 2017 г. № 120-ПП**

Постановление Правительства Москвы от 18 декабря 2024 года № 3012-ПП

В соответствии с Градостроительным кодексом Российской Федерации, Законом города Москвы от 25 июня 2008 г. № 28 «Градостроительный кодекс города Москвы», постановлениями Правительства Москвы от 7 апреля 2009 г. № 270-ПП «О создании Городской комиссии по вопросам градостроительства, землепользования и застройки при Правительстве Москвы и об утверждении положений о Городской и окружной комиссиях по вопросам градостроительства, землепользования и застройки при Правительстве Москвы», от 22 марта 2022 г. № 438-ПП «О реализации положений пункта 2 статьи 7 Федерального закона от 14 марта 2022 г. № 58-ФЗ «О внесении изменений в отдельные законодательные акты Российской Федерации» **Правительство Москвы постановляет:**

1. Внести изменения в постановление Правительства Москвы от 28 марта 2017 г. № 120-ПП «Об утверждении правил землепользования и застройки города Москвы»:

1.1 Карту градостроительного зонирования «Границы территориальных зон и виды разрешенного использования земельных участков и объектов капитального строительства. Район Краснопахорский города Москвы» раздела 1 книги 13 территориальной части правил землепользования и застройки приложения к постановлению дополнить изображением территориальной зоны согласно приложению 1 к настоящему постановлению.

1.2. Карту градостроительного зонирования «Границы территориальных зон, подзон территориальных зон и предельные параметры разрешенного строительства, реконструкции объектов капитального строительства. Район Краснопахорский города Москвы» раздела 1 книги 13 территориальной части правил землепользования и застройки приложения к постановлению дополнить изображением территориальной зоны согласно приложению 2 к настоящему постановлению.

2. Контроль за выполнением настоящего постановления возложить на заместителя Мэра Москвы в Правительстве Москвы по вопросам градостроительной политики и строительства Ефимова В.В.

Мэр Москвы **С.С.Собянин**

**Приложение 1**

к постановлению Правительства Москвы  
от 18 декабря 2024 г. № 3012-ПП

**Внесение изменения в приложение к постановлению Правительства Москвы  
от 28 марта 2017 г. № 120-ПП**

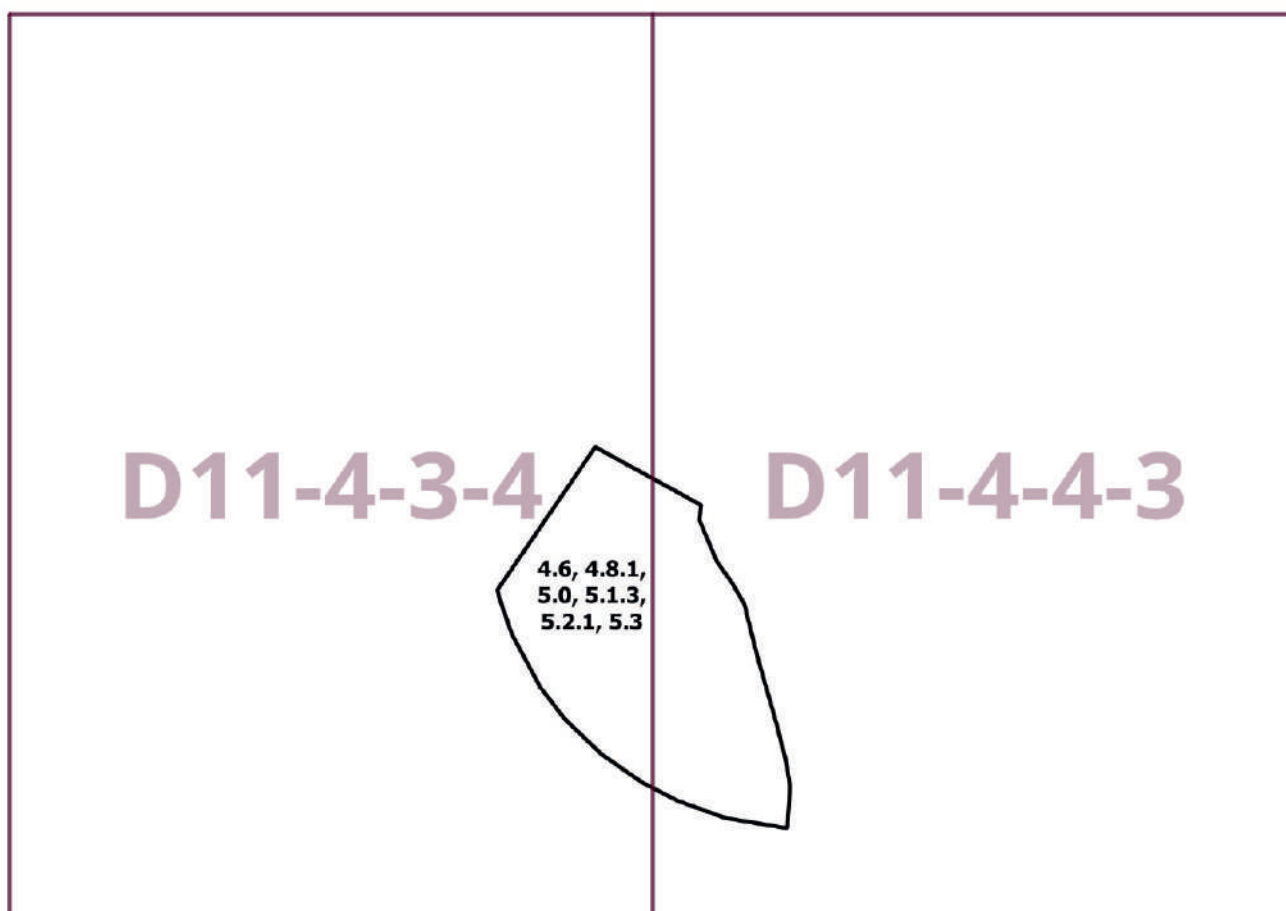
Книга 13

Троицкий административный округ города Москвы

Карта градостроительного зонирования

Границы территориальных зон и виды разрешенного использования  
земельных участков и объектов капитального строительства

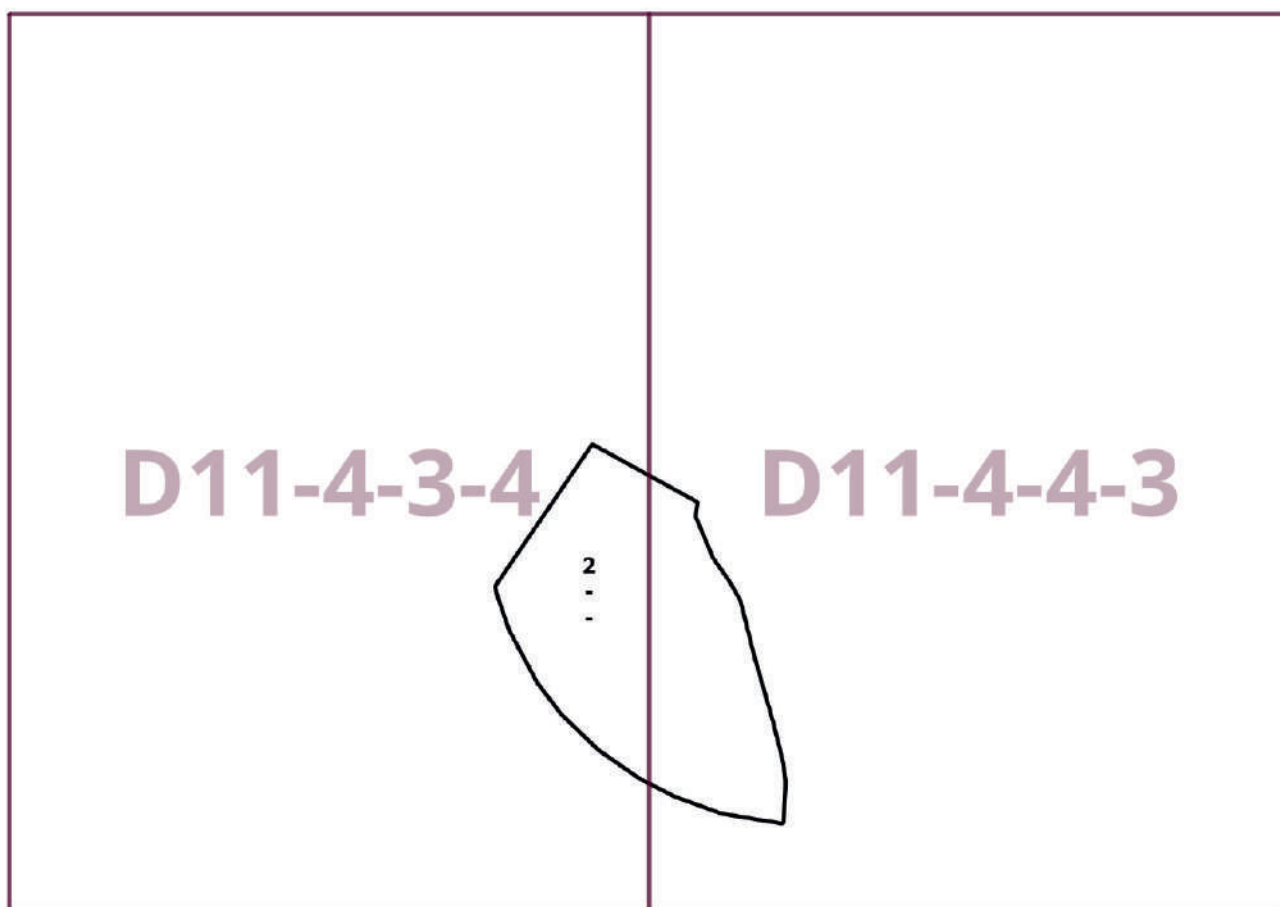
Район Краснопахорский города Москвы



Приложение 2  
к постановлению Правительства Москвы  
от 18 декабря 2024 г. № 3012-ПП

**Внесение изменения в приложение к постановлению Правительства Москвы  
от 28 марта 2017 г. № 120-ПП**

Книга 13  
Троицкий административный округ города Москвы  
Карта градостроительного зонирования  
Границы территориальных зон, подзон территориальных зон и предельные параметры  
разрешенного строительства, реконструкции объектов капитального строительства  
Район Краснопахорский города Москвы



## О внесении изменений в постановление Правительства Москвы от 28 марта 2017 г. № 120-ПП

Постановление Правительства Москвы от 18 декабря 2024 года № 3013-ПП

В соответствии с Градостроительным кодексом Российской Федерации, Законом города Москвы от 25 июня 2008 г. № 28 «Градостроительный кодекс города Москвы», постановлениями Правительства Москвы от 7 апреля 2009 г. № 270-ПП «О создании Городской комиссии по вопросам градостроительства, землепользования и застройки при Правительстве Москвы и об утверждении положений о Городской и окружной комиссиях по вопросам градостроительства, землепользования и застройки при Правительстве Москвы», от 22 марта 2022 г. № 438-ПП «О реализации положений пункта 2 статьи 7 Федерального закона от 14 марта 2022 г. № 58-ФЗ «О внесении изменений в отдельные законодательные акты Российской Федерации» **Правительство Москвы постановляет:**

1. Внести изменения в постановление Правительства Москвы от 28 марта 2017 г. № 120-ПП «Об утверждении правил землепользования и застройки города Москвы»:

1.1. Карту градостроительного зонирования «Границы территориальных зон и виды разрешенного использования земельных участков и объектов капитального строительства. Район Коммунарка города Москвы» раздела 1 книги 12 территориальной части правил землепользования и застройки приложения к постановлению дополнить изображением территориальной зоны согласно приложению 1 к настоящему постановлению.

1.2. Карту градостроительного зонирования «Границы территориальных зон, подзон территориальных зон и предельные параметры разрешенного строительства, реконструкции объектов капитального строительства. Район Коммунарка города Москвы» раздела 1 книги 12 территориальной части правил землепользования и застройки приложения к постановлению дополнить изображением территориальной зоны согласно приложению 2 к настоящему постановлению.

1.3. Раздел 2.2 книги 12 территориальной части правил землепользования и застройки приложения к постановлению дополнить подразделом в редакции согласно приложению 3 к настоящему постановлению.

2. Контроль за выполнением настоящего постановления возложить на заместителя Мэра Москвы в Правительстве Москвы по вопросам градостроительной политики и строительства Ефимова В.В.

Мэр Москвы **С.С.Собянин**

Приложение 1  
к постановлению Правительства Москвы  
от 18 декабря 2024 г. № 3013-ПП

**Внесение изменения в приложение к постановлению Правительства Москвы  
от 28 марта 2017 г. № 120-ПП**

Книга 12  
Новомосковский административный округ города Москвы  
Карта градостроительного зонирования  
Границы территориальных зон и виды разрешенного использования  
земельных участков и объектов капитального строительства  
Район Коммунарка города Москвы



Приложение 2  
к постановлению Правительства Москвы  
от 18 декабря 2024 г. № 3013-ПП

**Внесение изменения в приложение к постановлению Правительства Москвы  
от 28 марта 2017 г. № 120-ПП**

Книга 12

Новомосковский административный округ города Москвы

Карта градостроительного зонирования

Границы территориальных зон, подзон территориальных зон и предельные параметры  
разрешенного строительства, реконструкции объектов капитального строительства

Район Коммунарка города Москвы



**Приложение 3**  
к постановлению Правительства Москвы  
от 18 декабря 2024 г. № 3013-ПП

**Внесение изменения в приложение к постановлению Правительства Москвы  
от 28 марта 2017 г. № 120-ПП**

Книга 12  
Новомосковский административный округ города Москвы  
2.2. Район Коммунарка города Москвы

Пункт 480

Территориальная зона	251242704
Основные виды разрешенного использования	2.1. Для индивидуального жилищного строительства. 4.4. Магазины. 4.6. Общественное питание
Условно разрешенные виды использования	
Вспомогательные виды	
Максимальный процент застройки (%)	
Высота застройки (м)	По фактическому использованию
Плотность застройки (тыс.кв.м/га)	По фактическому использованию
Минимальные и (или) максимальные размеры земельных участков (га)	По фактическому использованию
Иные показатели	Общая площадь объектов – 490,5 кв.м



## О внесении изменений в постановление Правительства Москвы от 28 марта 2017 г. № 120-ПП

Постановление Правительства Москвы от 18 декабря 2024 года № 3014-ПП

В соответствии с Градостроительным кодексом Российской Федерации, Законом города Москвы от 25 июня 2008 г. № 28 «Градостроительный кодекс города Москвы», постановлениями Правительства Москвы от 7 апреля 2009 г. № 270-ПП «О создании Городской комиссии по вопросам градостроительства, землепользования и застройки при Правительстве Москвы и об утверждении положений о Городской и окружной комиссиях по вопросам градостроительства, землепользования и застройки при Правительстве Москвы», от 22 марта 2022 г. № 438-ПП «О реализации положений пункта 2 статьи 7 Федерального закона от 14 марта 2022 г. № 58-ФЗ «О внесении изменений в отдельные законодательные акты Российской Федерации» **Правительство Москвы постановляет:**

1. Внести изменения в постановление Правительства Москвы от 28 марта 2017 г. № 120-ПП «Об утверждении правил землепользования и застройки города Москвы»:

1.1. Изображение территориальной зоны на карте градостроительного зонирования «Границы территориальных зон и виды разрешенного использования земельных участков и объектов капитального строительства. Южный административный округ города Москвы» раздела 1 книги 7 территориальной части правил землепользования и застройки приложения к постановлению изменить согласно приложению 1 к настоящему постановлению.

1.2. Изображение территориальной зоны на карте градостроительного зонирования «Границы территориальных зон, подзон территориальных зон и предельные параметры разрешенного строительства, реконструкции объектов капитального строительства. Южный административный округ города Москвы» раздела 1 книги 7 территориальной части правил землепользования и застройки приложения к постановлению изменить согласно приложению 2 к настоящему постановлению.

1.3. Пункт 23 раздела 3 книги 7 территориальной части правил землепользования и застройки приложения к постановлению изложить в редакции согласно приложению 3 к настоящему постановлению.

1.4. Изображение территории 811 на карте градостроительного зонирования «Территории, в границах которых предусматривается осуществление деятельности по комплексному развитию территории» раздела 1 книги 14 территориальной части правил землепользования и застройки приложения к постановлению исключить.

1.5. В названии подраздела «1. Комплексное развитие территории» подраздела «Пункт 128» раздела 2 книги 14 территориальной части правил землепользования и застройки приложения к постановлению цифры «811,» исключить.

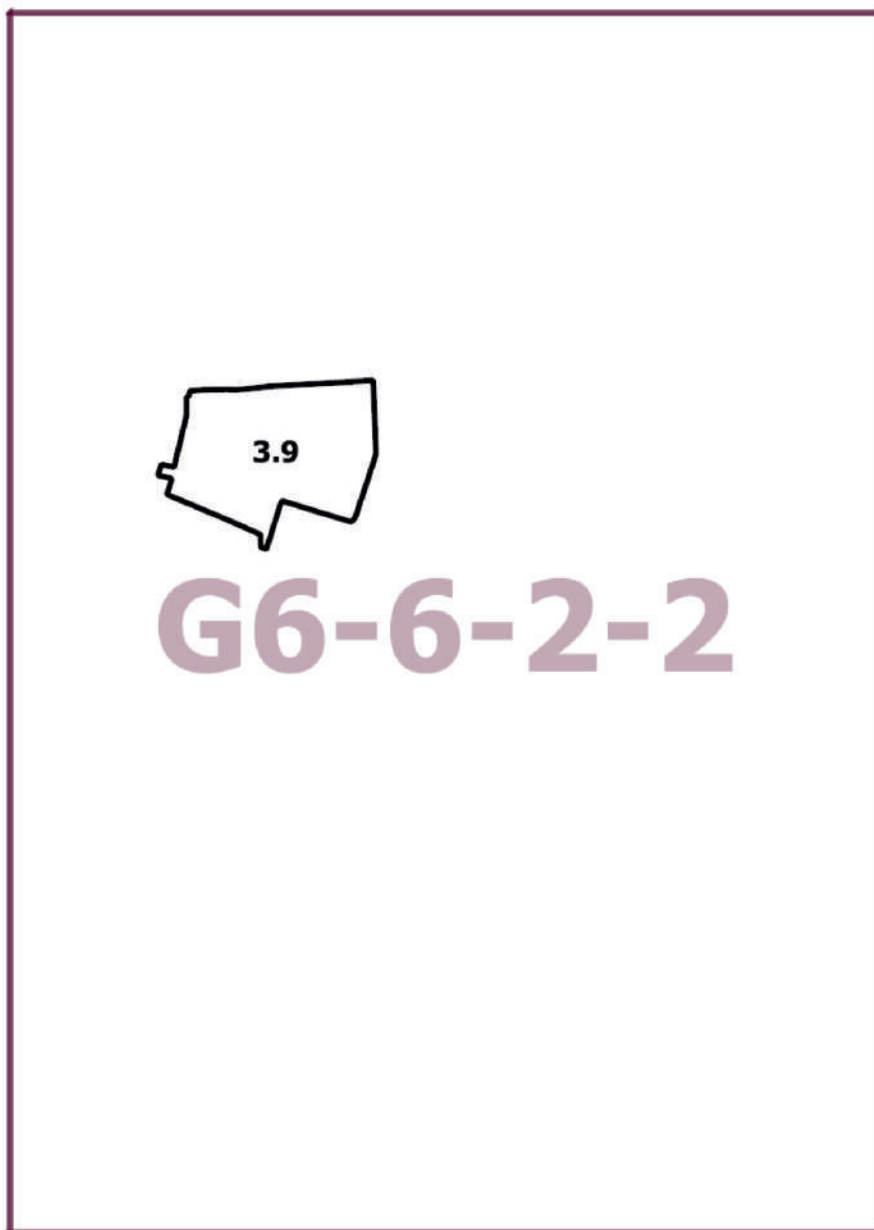
2. Контроль за выполнением настоящего постановления возложить на заместителя Мэра Москвы в Правительстве Москвы по вопросам градостроительной политики и строительства Ефимова В.В.

Мэр Москвы **С.С.Собянин**

Приложение 1  
к постановлению Правительства Москвы  
от 18 декабря 2024 г. № 3014-ПП

**Внесение изменения в приложение к постановлению Правительства Москвы  
от 28 марта 2017 г. № 120-ПП**

Книга 7  
Карта градостроительного зонирования  
Границы территориальных зон и виды разрешенного использования  
земельных участков и объектов капитального строительства  
Южный административный округ города Москвы



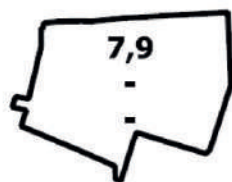
Приложение 2  
к постановлению Правительства Москвы  
от 18 декабря 2024 г. № 3014-ПП

**Внесение изменения в приложение к постановлению Правительства Москвы  
от 28 марта 2017 г. № 120-ПП**

Книга 7

Карта градостроительного зонирования

Границы территориальных зон, подзон территориальных зон и предельные параметры  
разрешенного строительства, реконструкции объектов капитального строительства  
Южный административный округ города Москвы



**G6-6-2-2**

## Приложение 3

к постановлению Правительства Москвы  
от 18 декабря 2024 г. № 3014-ПП

### Внесение изменения в приложение к постановлению Правительства Москвы от 28 марта 2017 г. № 120-ПП

Книга 7

Южный административный округ города Москвы

№ п/п	Районы	Номер территориальной зоны	Коды видов разрешенного использования земельных участков и объектов капитального строительства
23	Даниловский	0609001, 0609002, 0609006–0609012, 0609017, 0609019–0609040, 0609042–0609044, 0609046	1.14, 1.15, 1.17, 1.18, 2.7.1, 3.1, 3.1.1, 3.1.2, 3.2.2, 3.2.3, 3.3, 3.4, 3.4.1, 3.4.2, 3.4.3, 3.5, 3.5.1, 3.5.2, 3.6, 3.6.1, 3.6.2, 3.6.3, 3.7, 3.7.1, 3.7.2, 3.8, 3.8.1, 3.8.2, 3.9, 3.9.1, 3.9.2, 3.9.3, 3.10.1, 4.1, 4.2, 4.3, 4.4, 4.5, 4.6, 4.8.1, 4.9, 4.9.1.1, 4.9.1.3, 4.9.1.4, 4.10, 5.1.1, 5.1.2, 5.1.3, 5.1.4, 5.1.5, 5.1.6, 5.4, 5.5, 6.0, 6.2.1, 6.3, 6.3.1, 6.4, 6.5, 6.6, 6.7, 6.8, 6.10, 6.11, 6.12, 7.0, 7.1, 7.2, 7.2.1, 7.2.2, 7.2.3, 7.3, 7.4, 7.5, 7.6, 8.0, 8.1, 8.3, 8.4, 9.0, 9.1, 9.3, 11.1, 11.2, 11.3, 12.0, 12.0.1, 12.0.2

### О внесении изменения в постановление Правительства Москвы от 28 марта 2017 г. № 120-ПП

Постановление Правительства Москвы от 18 декабря 2024 года № 3016-ПП

В соответствии с Градостроительным кодексом Российской Федерации, Законом города Москвы от 25 июня 2008 г. № 28 «Градостроительный кодекс города Москвы», постановлениями Правительства Москвы от 7 апреля 2009 г. № 270-ПП «О создании Городской комиссии по вопросам градостроительства, землепользования и застройки при Правительстве Москвы и об утверждении положений о Городской и окружной комиссиях по вопросам градостроительства, землепользования и застройки при Правительстве Москвы», от 22 марта 2022 г. № 438-ПП «О реализации положений пункта 2 статьи 7 Федерального закона от 14 марта 2022 г. № 58-ФЗ «О внесении изменений в отдельные законодательные акты Российской Федерации» **Правительство Москвы постановляет:**

1. Внести изменение в постановление Правительства Москвы от 28 марта 2017 г. № 120-ПП «Об утверждении правил землепользования и застройки города Москвы», изменив изображение территориальной зоны на карте градостроительного зонирования «Границы территориальных зон и виды разрешенного использования земельных участков и объектов капитального строительства. Юго-Западный административный округ города Москвы» раздела 1 книги 8 территориальной части правил землепользования и застройки приложения к постановлению согласно приложению к настоящему постановлению.

2. Контроль за выполнением настоящего постановления возложить на заместителя Мэра Москвы в Правительстве Москвы по вопросам градостроительной политики и строительства Ефимова В.В.

Мэр Москвы **С.С.Собянин**

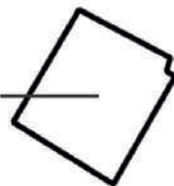
Приложение  
к постановлению Правительства Москвы  
от 18 декабря 2024 г. № 3016-ПП

**Внесение изменения в приложение к постановлению Правительства Москвы  
от 28 марта 2017 г. № 120-ПП**

Книга 8  
Карта градостроительного зонирования  
Границы территориальных зон и виды разрешенного использования  
земельных участков и объектов капитального строительства  
Юго-Западный административный округ города Москвы

**F6-9-3-2**

**2.7.1, 3.1.1,  
3.2.2, 3.2.3, 3.3,  
3.4.1, 3.5.1,  
3.5.2, 3.6.1,  
3.8.1, 3.10.1,  
4.1, 4.4, 4.5,  
4.6, 4.8.1, 4.9,  
4.9.2, 4.10,  
5.1.2, 5.1.3,  
5.1.4, 5.1.5,  
12.0.1, 12.0.2**



## О внесении изменения в постановление Правительства Москвы от 28 марта 2017 г. № 120-ПП

Постановление Правительства Москвы от 18 декабря 2024 года № 3017-ПП

В соответствии с Градостроительным кодексом Российской Федерации, Законом города Москвы от 25 июня 2008 г. № 28 «Градостроительный кодекс города Москвы», постановлениями Правительства Москвы от 7 апреля 2009 г. № 270-ПП «О создании Городской комиссии по вопросам градостроительства, землепользования и застройки при Правительстве Москвы и об утверждении положений о Городской и окружной комиссиях по вопросам градостроительства, землепользования и застройки при Правительстве Москвы», от 22 марта 2022 г. № 438-ПП «О реализации положений пункта 2 статьи 7 Федерального закона от 14 марта 2022 г. № 58-ФЗ «О внесении изменений в отдельные законодательные акты Российской Федерации» **Правительство Москвы постановляет:**

1. Внести изменение в постановление Правительства Москвы от 28 марта 2017 г. № 120-ПП «Об утверждении правил землепользования и застройки города Москвы», изменив изображение территориальной зоны на карте градостроительного зонирования «Границы территориальных зон и виды разрешенного использования земельных участков и объектов капитального строительства. Северный административный округ города Москвы» раздела 1 книги 3 территориальной части правил землепользования и застройки приложения к постановлению согласно приложению к настоящему постановлению.

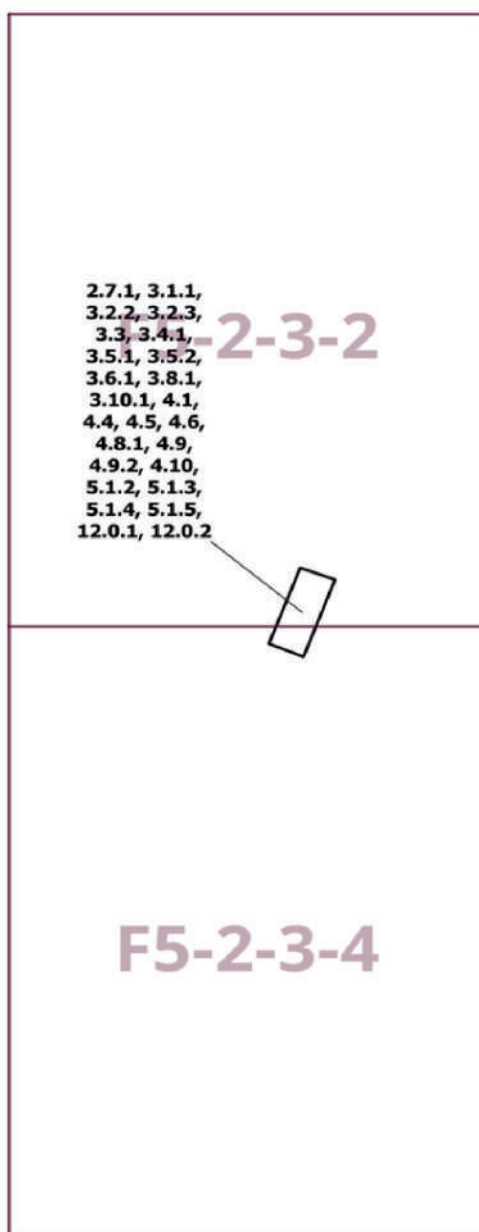
2. Контроль за выполнением настоящего постановления возложить на заместителя Мэра Москвы в Правительстве Москвы по вопросам градостроительной политики и строительства Ефимова В.В.

Мэр Москвы **С.С.Собянин**

Приложение  
к постановлению Правительства Москвы  
от 18 декабря 2024 г. № 3017-ПП

**Внесение изменения в приложение к постановлению Правительства Москвы  
от 28 марта 2017 г. № 120-ПП**

Книга 3  
Карта градостроительного зонирования  
Границы территориальных зон и виды разрешенного использования  
земельных участков и объектов капитального строительства  
Северный административный округ города Москвы



## О внесении изменения в постановление Правительства Москвы от 28 марта 2017 г. № 120-ПП

Постановление Правительства Москвы от 18 декабря 2024 года № 3018-ПП

В соответствии с Градостроительным кодексом Российской Федерации, Законом города Москвы от 25 июня 2008 г. № 28 «Градостроительный кодекс города Москвы», постановлениями Правительства Москвы от 7 апреля 2009 г. № 270-ПП «О создании Городской комиссии по вопросам градостроительства, землепользования и застройки при Правительстве Москвы и об утверждении положений о Городской и окружной комиссиях по вопросам градостроительства, землепользования и застройки при Правительстве Москвы», от 22 марта 2022 г. № 438-ПП «О реализации положений пункта 2 статьи 7 Федерального закона от 14 марта 2022 г. № 58-ФЗ «О внесении изменений в отдельные законодательные акты Российской Федерации» **Правительство Москвы постановляет:**

1. Внести изменение в постановление Правительства Москвы от 28 марта 2017 г. № 120-ПП «Об утверждении правил землепользования и застройки города Москвы», изменив изображение территориальной зоны на карте градостроительного зонирования «Границы территориальных зон, подзон территориальных зон и предельные параметры разрешенного строительства, реконструкции объектов капитального строительства. Северо-Восточный административный округ города Москвы» раздела 1 книги 4 территориальной части правил землепользования и застройки приложения к постановлению согласно приложению к настоящему постановлению.

2. Контроль за выполнением настоящего постановления возложить на заместителя Мэра Москвы в Правительстве Москвы по вопросам градостроительной политики и строительства Ефимова В.В.

Мэр Москвы **С.С.Собянин**



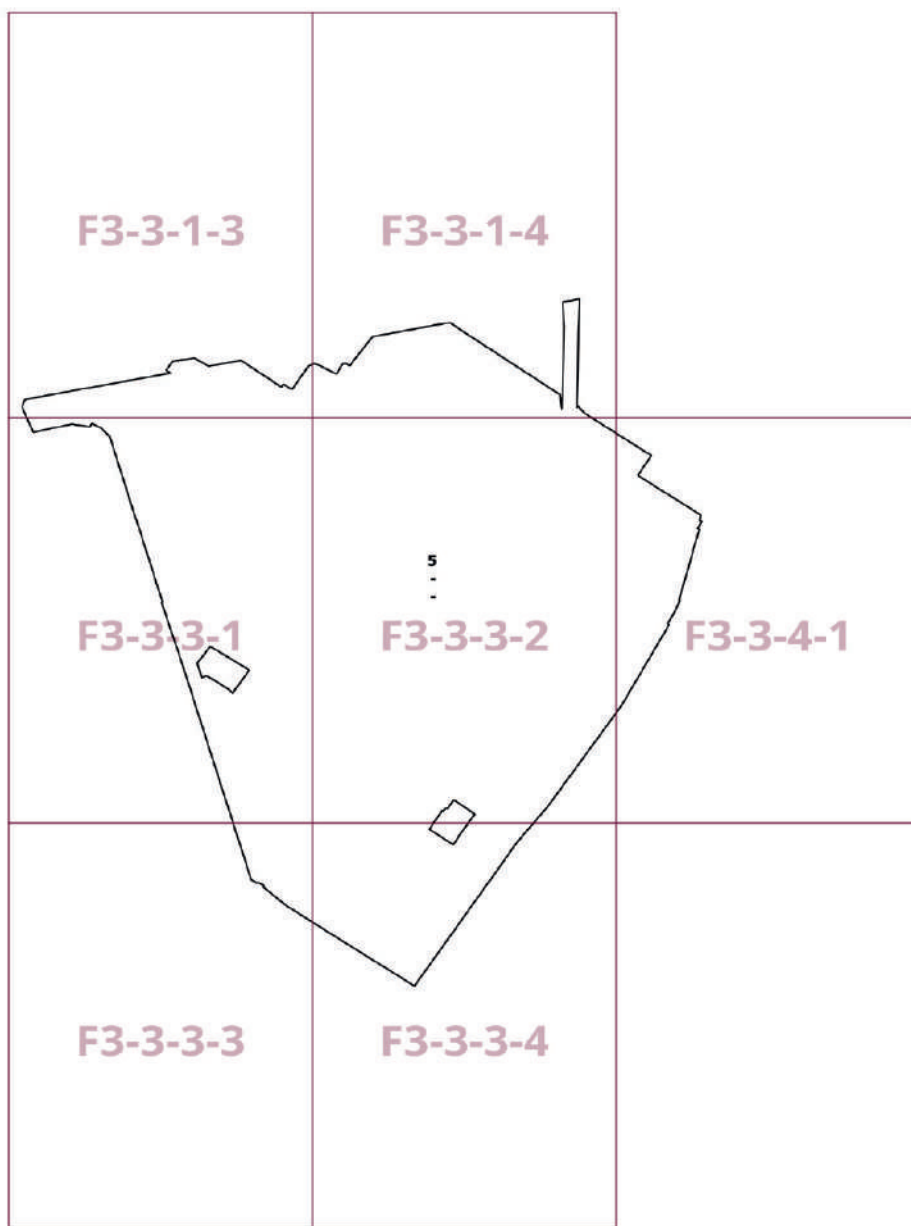
Приложение  
к постановлению Правительства Москвы  
от 18 декабря 2024 г. № 3018-ПП

**Внесение изменения в приложение к постановлению Правительства Москвы  
от 28 марта 2017 г. № 120-ПП**

Книга 4

Карта градостроительного зонирования

Границы территориальных зон, подзон территориальных зон и предельные параметры  
разрешенного строительства, реконструкции объектов капитального строительства  
Северо-Восточный административный округ города Москвы



## О внесении изменений в постановление Правительства Москвы от 28 марта 2017 г. № 120-ПП

Постановление Правительства Москвы от 18 декабря 2024 года № 3019-ПП

В соответствии с Градостроительным кодексом Российской Федерации, Законом города Москвы от 25 июня 2008 г. № 28 «Градостроительный кодекс города Москвы», постановлениями Правительства Москвы от 7 апреля 2009 г. № 270-ПП «О создании Городской комиссии по вопросам градостроительства, землепользования и застройки при Правительстве Москвы и об утверждении положений о Городской и окружной комиссиях по вопросам градостроительства, землепользования и застройки при Правительстве Москвы», от 22 марта 2022 г. № 438-ПП «О реализации положений пункта 2 статьи 7 Федерального закона от 14 марта 2022 г. № 58-ФЗ «О внесении изменений в отдельные законодательные акты Российской Федерации» **Правительство Москвы постановляет:**

1. Внести изменения в постановление Правительства Москвы от 28 марта 2017 г. № 120-ПП «Об утверждении правил землепользования и застройки города Москвы»:

1.1. Изображение территориальной зоны на карте градостроительного зонирования «Границы территориальных зон и виды разрешенного использования земельных участков и объектов капитального строительства. Юго-Западный административный округ города Москвы» раздела 1 книги 8 территориальной части правил землепользования и застройки приложения к постановлению изменить согласно приложению 1 к настоящему постановлению.

1.2. Изображение территориальной зоны на карте градостроительного зонирования «Границы территориальных зон, подзон территориальных зон и предельные параметры разрешенного строительства, реконструкции объектов капитального строительства. Юго-Западный административный округ города Москвы» раздела 1 книги 8 территориальной части правил землепользования и застройки приложения к постановлению изменить согласно приложению 2 к настоящему постановлению.

1.3. Подраздел «Пункт 473» раздела 2 книги 8 территориальной части правил землепользования и застройки приложения к постановлению признать утратившим силу.

1.4. Раздел 3 книги 8 территориальной части правил землепользования и застройки приложения к постановлению дополнить пунктом в редакции согласно приложению 3 к настоящему постановлению.

2. Контроль за выполнением настоящего постановления возложить на заместителя Мэра Москвы в Правительстве Москвы по вопросам градостроительной политики и строительства Ефимова В.В.

Мэр Москвы **С.С.Собянин**

**Приложение 1**

к постановлению Правительства Москвы  
от 18 декабря 2024 г. № 3019-ПП

**Внесение изменения в приложение к постановлению Правительства Москвы  
от 28 марта 2017 г. № 120-ПП**

Книга 8  
Карта градостроительного зонирования  
Границы территориальных зон и виды разрешенного использования  
земельных участков и объектов капитального строительства  
Юго-Западный административный округ города Москвы



Приложение 2  
к постановлению Правительства Москвы  
от 18 декабря 2024 г. № 3019-ПП

**Внесение изменения в приложение к постановлению Правительства Москвы  
от 28 марта 2017 г. № 120-ПП**

Книга 8  
Карта градостроительного зонирования  
Границы территориальных зон, подзон территориальных зон и предельные параметры  
разрешенного строительства, реконструкции объектов капитального строительства  
Юго-Западный административный округ города Москвы



### Приложение 3

к постановлению Правительства Москвы  
от 18 декабря 2024 г. № 3019-ПП

## Внесение изменения в приложение к постановлению Правительства Москвы от 28 марта 2017 г. № 120-ПП

Книга 8  
Юго-Западный административный округ города Москвы

№ пункта	Районы	Номер территориальной зоны	Коды видов разрешенного использования земельных участков и объектов капитального строительства
60	Академический	0701023	2.7.1, 3.2.2, 3.2.3, 3.3, 3.4.1, 3.5.1, 3.5.2, 3.6.1, 3.8.1, 3.10.1, 4.1, 4.4, 4.5, 4.6, 4.8.1, 4.9, 4.9.2, 4.10, 5.1.2, 5.1.3, 5.1.4, 5.1.5, 12.0.1, 12.0.2

## О внесении изменений в постановление Правительства Москвы от 28 марта 2017 г. № 120-ПП

Постановление Правительства Москвы от 18 декабря 2024 года № 3020-ПП

В соответствии с Градостроительным кодексом Российской Федерации, Законом города Москвы от 25 июня 2008 г. № 28 «Градостроительный кодекс города Москвы», постановлениями Правительства Москвы от 7 апреля 2009 г. № 270-ПП «О создании Городской комиссии по вопросам градостроительства, землепользования и застройки при Правительстве Москвы и об утверждении положений о Городской и окружной комиссиях по вопросам градостроительства, землепользования и застройки при Правительстве Москвы», от 22 марта 2022 г. № 438-ПП «О реализации положений пункта 2 статьи 7 Федерального закона от 14 марта 2022 г. № 58-ФЗ «О внесении изменений в отдельные законодательные акты Российской Федерации» **Правительство Москвы постановляет:**

1. Внести изменения в постановление Правительства Москвы от 28 марта 2017 г. № 120-ПП «Об утверждении правил землепользования и застройки города Москвы»:

1.1. Изображение территориальной зоны на карте градостроительного зонирования «Границы территориальных зон и виды разрешенного использования земельных участков и объектов капитального строительства. Центральный административный округ города Москвы» раздела 1 книги 2 территориальной части правил землепользования и застройки приложения к постановлению изменить согласно приложению 1 к настоящему постановлению.

1.2. Изображение территориальной зоны на карте градостроительного зонирования «Границы территориальных зон, подзон территориальных зон и предельные параметры разрешенного строительства, реконструкции объектов капитального строительства. Центральный административный округ города Москвы» раздела 1 книги 2 территориальной части правил землепользования и застройки приложения к постановлению изменить согласно приложению 2 к настоящему постановлению.

1.3. Раздел 3 книги 2 территориальной части правил землепользования и застройки приложения к постановлению дополнить пунктом в редакции согласно приложению 3 к настоящему постановлению.

2. Контроль за выполнением настоящего постановления возложить на заместителя Мэра Москвы в Правительстве Москвы по вопросам градостроительной политики и строительства Ефимова В.В.

Мэр Москвы **С.С.Собянин**

Приложение 1  
к постановлению Правительства Москвы  
от 18 декабря 2024 г. № 3020-ПП

**Внесение изменения в приложение к постановлению Правительства Москвы  
от 28 марта 2017 г. № 120-ПП**

Книга 2  
Карта градостроительного зонирования  
Границы территориальных зон и виды разрешенного использования  
земельных участков и объектов капитального строительства  
Центральный административный округ города Москвы



**Приложение 2**

*к постановлению Правительства Москвы  
от 18 декабря 2024 г. № 3020-ПП*


**Внесение изменения в приложение к постановлению Правительства Москвы  
от 28 марта 2017 г. № 120-ПП**

Книга 2

Карта градостроительного зонирования

Границы территориальных зон, подзон территориальных зон и предельные параметры  
разрешенного строительства, реконструкции объектов капитального строительства

Центральный административный округ города Москвы



# G5-9-4-4

## Приложение 3

к постановлению Правительства Москвы  
от 18 декабря 2024 г. № 3020-ПП

### Внесение изменения в приложение к постановлению Правительства Москвы от 28 марта 2017 г. № 120-ПП

Книга 2

Центральный административный округ города Москвы

№ п/п	Районы	Номер территориальной зоны	Коды видов разрешенного использования земельных участков и объектов капитального строительства
65	Таганский	0107030	2.7.1, 3.2.2, 3.2.3, 3.3, 3.4.1, 3.5.1, 3.5.2, 3.6.1, 3.8.1, 3.10.1, 4.1, 4.4, 4.5, 4.6, 4.8.1, 4.9, 4.9.2, 4.10, 5.1.2, 5.1.3, 5.1.4, 5.1.5, 12.0.1, 12.0.2

### О внесении изменений в постановление Правительства Москвы от 28 марта 2017 г. № 120-ПП

Постановление Правительства Москвы от 18 декабря 2024 года № 3021-ПП

В соответствии с Градостроительным кодексом Российской Федерации, Законом города Москвы от 25 июня 2008 г. № 28 «Градостроительный кодекс города Москвы», постановлениями Правительства Москвы от 7 апреля 2009 г. № 270-ПП «О создании Городской комиссии по вопросам градостроительства, землепользования и застройки при Правительстве Москвы и об утверждении положений о Городской и окружной комиссиях по вопросам градостроительства, землепользования и застройки при Правительстве Москвы», от 22 марта 2022 г. № 438-ПП «О реализации положений пункта 2 статьи 7 Федерального закона от 14 марта 2022 г. № 58-ФЗ «О внесении изменений в отдельные законодательные акты Российской Федерации» **Правительство Москвы постановляет:**

1. Внести изменения в постановление Правительства Москвы от 28 марта 2017 г. № 120-ПП «Об утверждении правил землепользования и застройки города Москвы»:

1.1. Изображение территориальной зоны на карте градостроительного зонирования «Границы территориальных зон и виды разрешенного использования земельных участков и объектов капитального строительства. Западный административный округ города Москвы» раздела 1 книги 9 территориальной части правил землепользования и застройки приложения к постановлению изменить согласно приложению 1 к настоящему постановлению.

1.2. Изображение территориальной зоны на карте градостроительного зонирования «Границы территориальных зон, подзон территориальных зон и предельные параметры разрешенного строительства, реконструкции объектов капитального строительства. Западный административный округ города Москвы» раздела 1 книги 9 территориальной части правил землепользования и застройки приложения к постановлению изменить согласно приложению 2 к настоящему постановлению.

2. Контроль за выполнением настоящего постановления возложить на заместителя Мэра Москвы в Правительстве Москвы по вопросам градостроительной политики и строительства Ефимова В.В.

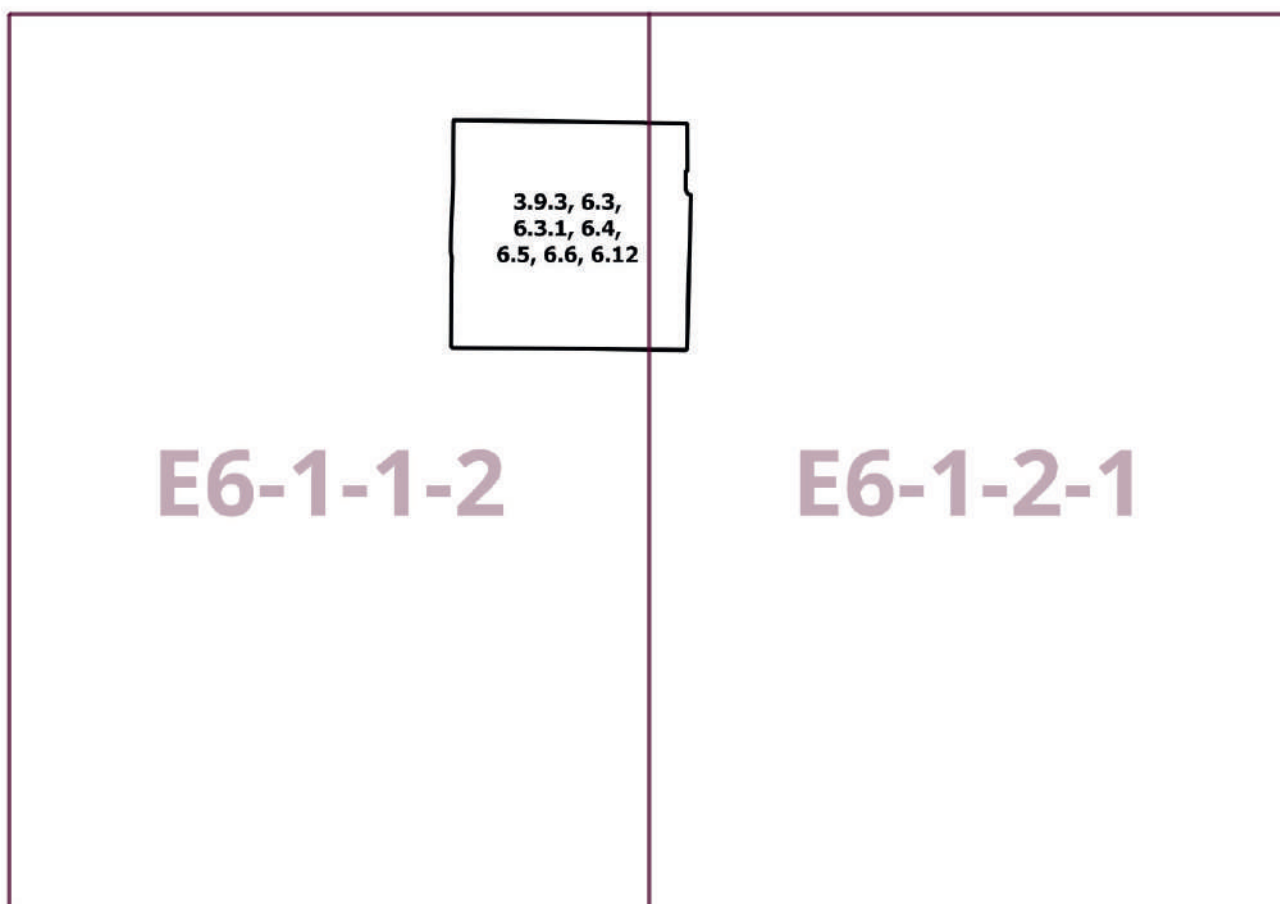
Мэр Москвы **С.С.Собянин**



Приложение 1  
к постановлению Правительства Москвы  
от 18 декабря 2024 г. № 3021-ПП

**Внесение изменения в приложение к постановлению Правительства Москвы  
от 28 марта 2017 г. № 120-ПП**

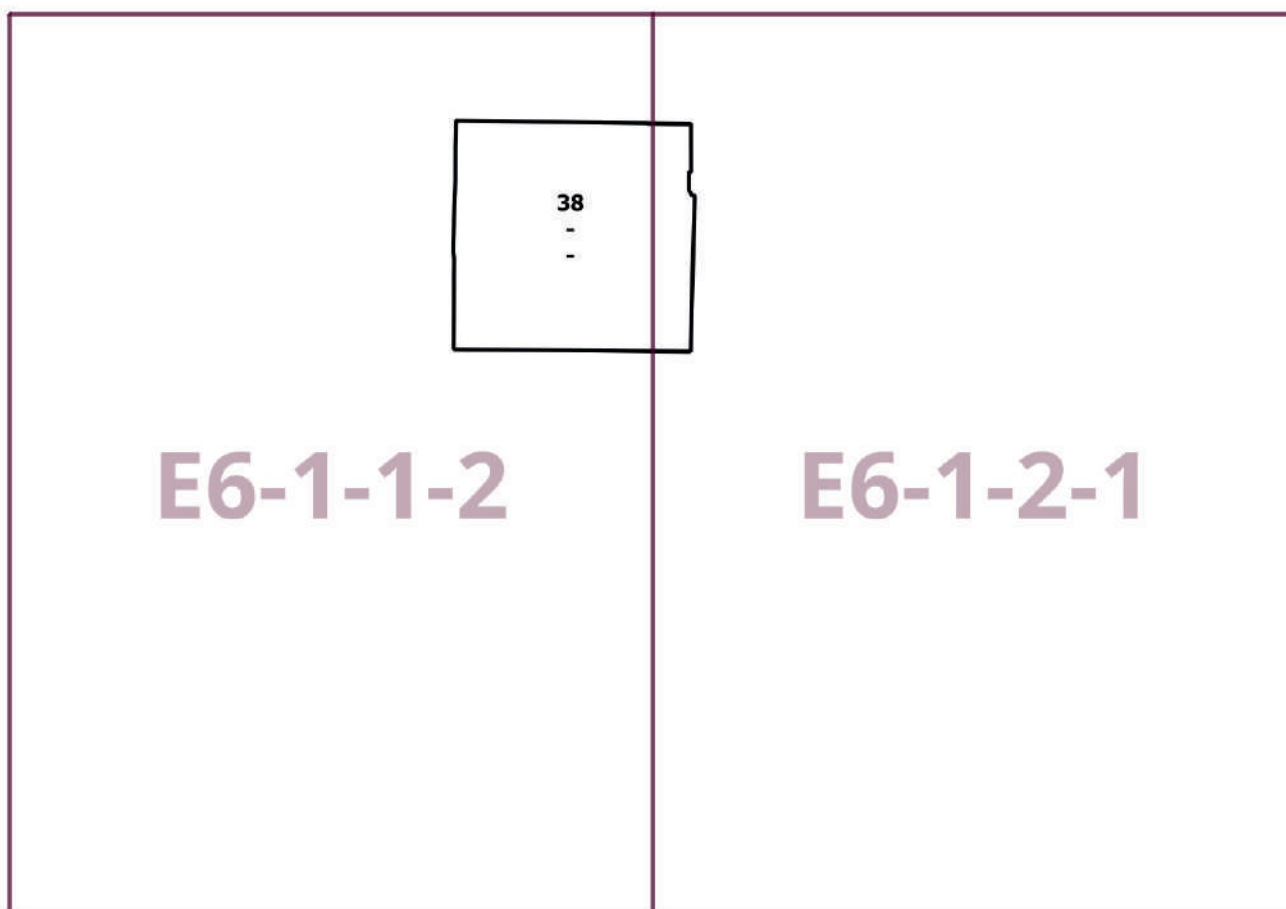
Книга 9  
Карта градостроительного зонирования  
Границы территориальных зон и виды разрешенного использования  
земельных участков и объектов капитального строительства  
Западный административный округ города Москвы



Приложение 2  
к постановлению Правительства Москвы  
от 18 декабря 2024 г. № 3021-ПП

**Внесение изменения в приложение к постановлению Правительства Москвы  
от 28 марта 2017 г. № 120-ПП**

Книга 9  
Карта градостроительного зонирования  
Границы территориальных зон, подзон территориальных зон и предельные параметры  
разрешенного строительства, реконструкции объектов капитального строительства  
Западный административный округ города Москвы



## О внесении изменений в постановление Правительства Москвы от 28 марта 2017 г. № 120-ПП

Постановление Правительства Москвы от 18 декабря 2024 года № 3022-ПП

В соответствии с Градостроительным кодексом Российской Федерации, Законом города Москвы от 25 июня 2008 г. № 28 «Градостроительный кодекс города Москвы», постановлениями Правительства Москвы от 7 апреля 2009 г. № 270-ПП «О создании Городской комиссии по вопросам градостроительства, землепользования и застройки при Правительстве Москвы и об утверждении положений о Городской и окружной комиссиях по вопросам градостроительства, землепользования и застройки при Правительстве Москвы», от 22 марта 2022 г. № 438-ПП «О реализации положений пункта 2 статьи 7 Федерального закона от 14 марта 2022 г. № 58-ФЗ «О внесении изменений в отдельные законодательные акты Российской Федерации» **Правительство Москвы постановляет:**

1. Внести изменения в постановление Правительства Москвы от 28 марта 2017 г. № 120-ПП «Об утверждении правил землепользования и застройки города Москвы»:

1.1. Изображение территориальной зоны на карте градостроительного зонирования «Границы территориальных зон и виды разрешенного использования земельных участков и объектов капитального строительства. Северо-Восточный административный округ города Москвы» раздела 1 книги 4 территориальной части правил землепользования и застройки приложения к постановлению изменить согласно приложению 1 к настоящему постановлению.

1.2. Изображение территориальной зоны на карте градостроительного зонирования «Границы территориальных зон, подзон территориальных зон и предельные параметры разрешенного строительства, реконструкции объектов капитального строительства. Северо-Восточный административный округ города Москвы» раздела 1 книги 4 территориальной части правил землепользования и застройки приложения к постановлению изменить согласно приложению 2 к настоящему постановлению.

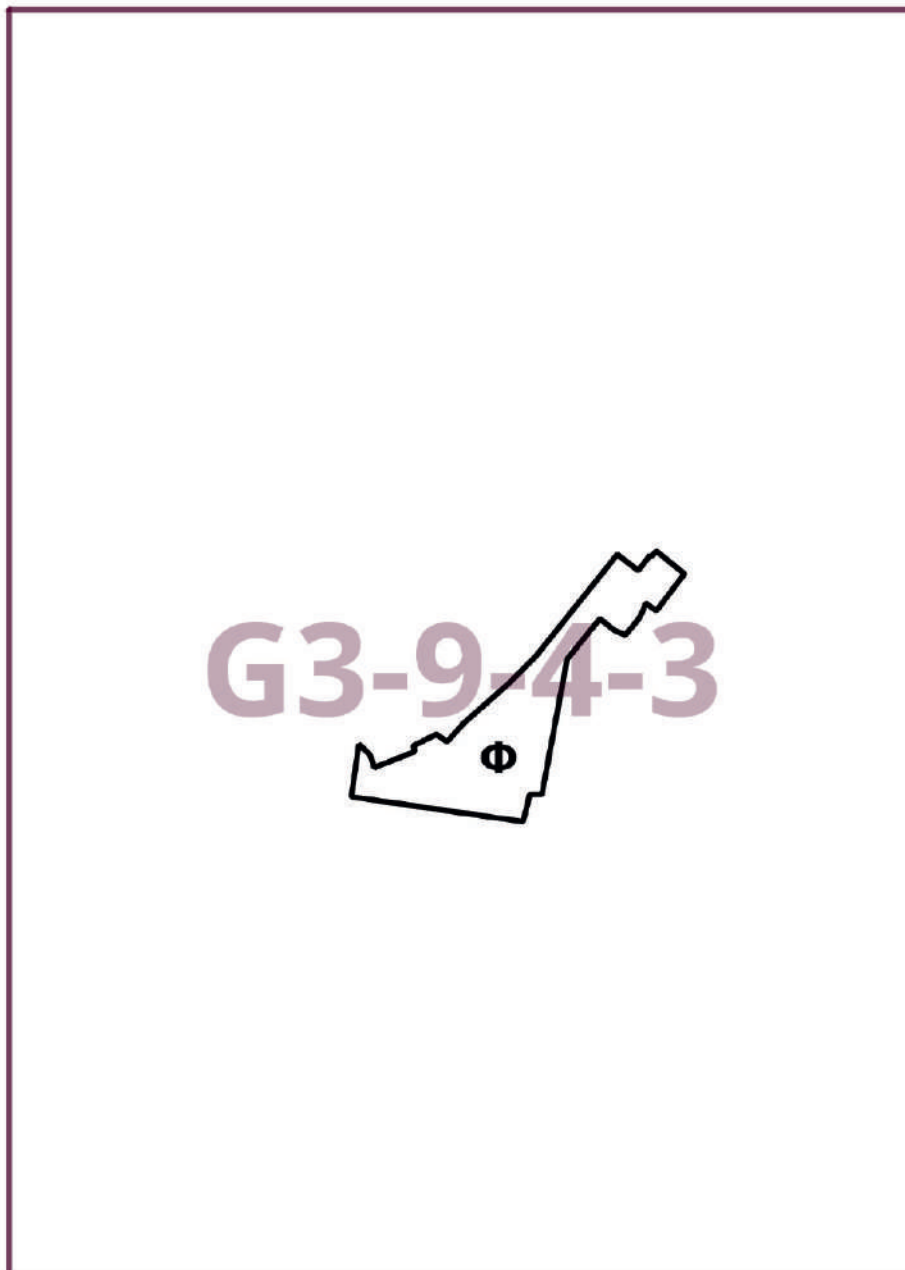
2. Контроль за выполнением настоящего постановления возложить на заместителя Мэра Москвы в Правительстве Москвы по вопросам градостроительной политики и строительства Ефимова В.В.

Мэр Москвы **С.С.Собянин**

Приложение 1  
к постановлению Правительства Москвы  
от 18 декабря 2024 г. № 3022-ПП

**Внесение изменения в приложение к постановлению Правительства Москвы  
от 28 марта 2017 г. № 120-ПП**

Книга 4  
Карта градостроительного зонирования  
Границы территориальных зон и виды разрешенного использования  
земельных участков и объектов капитального строительства  
Северо-Восточный административный округ города Москвы



## Приложение 2

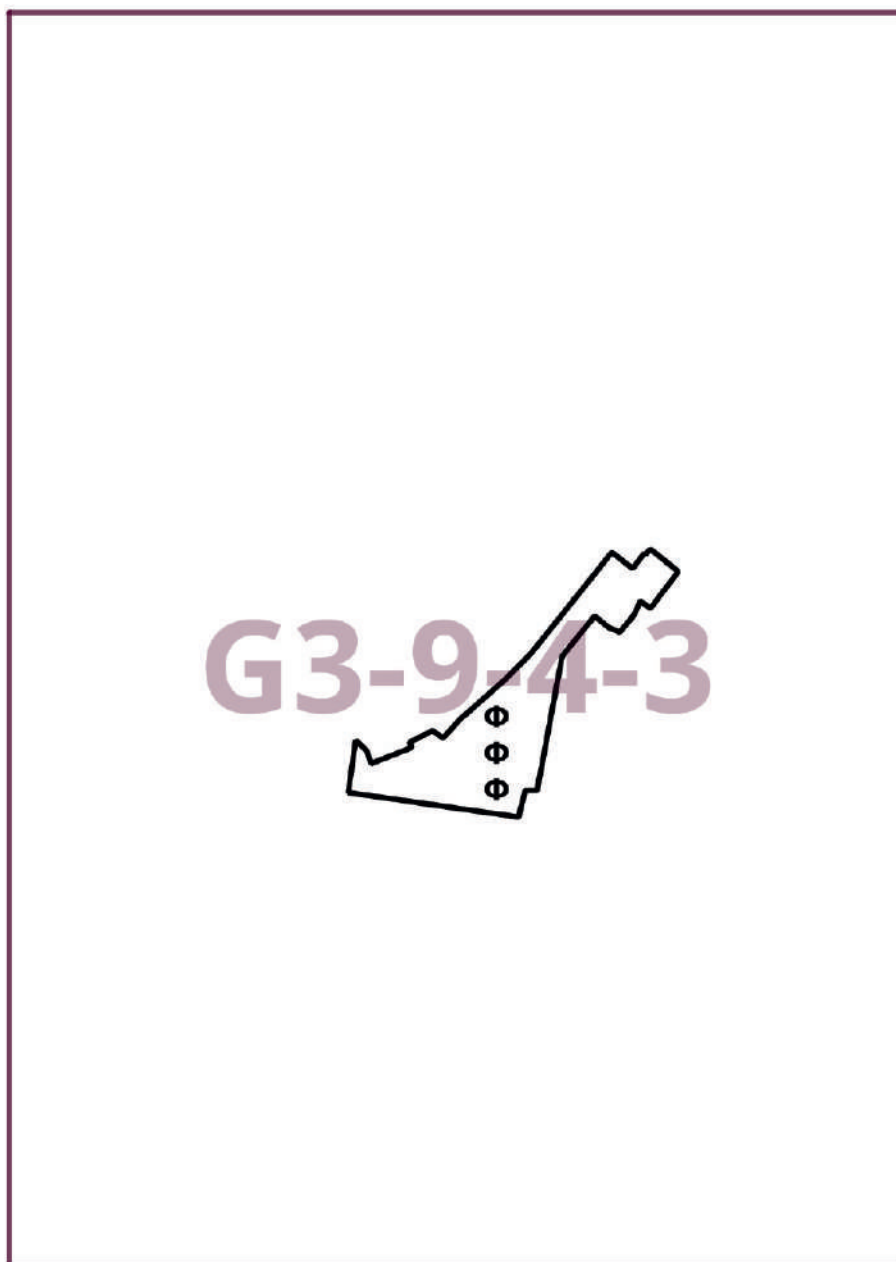
к постановлению Правительства Москвы  
от 18 декабря 2024 г. № 3022-ПП

**Внесение изменения в приложение к постановлению Правительства Москвы  
от 28 марта 2017 г. № 120-ПП**

Книга 4

Карта градостроительного зонирования

Границы территориальных зон, подзон территориальных зон и предельные параметры  
разрешенного строительства, реконструкции объектов капитального строительства  
Северо-Восточный административный округ города Москвы



## О внесении изменений в постановление Правительства Москвы от 28 марта 2017 г. № 120-ПП

Постановление Правительства Москвы от 18 декабря 2024 года № 3023-ПП

В соответствии с Градостроительным кодексом Российской Федерации, Законом города Москвы от 25 июня 2008 г. № 28 «Градостроительный кодекс города Москвы», постановлениями Правительства Москвы от 7 апреля 2009 г. № 270-ПП «О создании Городской комиссии по вопросам градостроительства, землепользования и застройки при Правительстве Москвы и об утверждении положений о Городской и окружной комиссиях по вопросам градостроительства, землепользования и застройки при Правительстве Москвы», от 22 марта 2022 г. № 438-ПП «О реализации положений пункта 2 статьи 7 Федерального закона от 14 марта 2022 г. № 58-ФЗ «О внесении изменений в отдельные законодательные акты Российской Федерации» **Правительство Москвы постановляет:**

1. Внести изменения в постановление Правительства Москвы от 28 марта 2017 г. № 120-ПП «Об утверждении правил землепользования и застройки города Москвы»:

1.1. Карту градостроительного зонирования «Границы территориальных зон и виды разрешенного использования земельных участков и объектов капитального строительства. Юго-Восточный административный округ города Москвы» раздела 1 книги 6 территориальной части правил землепользования и застройки приложения к постановлению дополнить изображением территориальной зоны согласно приложению 1 к настоящему постановлению.

1.2. Карту градостроительного зонирования «Границы территориальных зон, подзон территориальных зон и предельные параметры разрешенного строительства, реконструкции объектов капитального строительства. Юго-Восточный административный округ города Москвы» раздела 1 книги 6 территориальной части правил землепользования и застройки приложения к постановлению дополнить изображением территориальной зоны согласно приложению 2 к настоящему постановлению.

1.3. Раздел 2 книги 6 территориальной части правил землепользования и застройки приложения к постановлению дополнить подразделом в редакции согласно приложению 3 к настоящему постановлению.

2. Контроль за выполнением настоящего постановления возложить на заместителя Мэра Москвы в Правительстве Москвы по вопросам градостроительной политики и строительства Ефимова В.В.

Мэр Москвы **С.С.Собянин**

Приложение 1  
к постановлению Правительства Москвы  
от 18 декабря 2024 г. № 3023-ПП

**Внесение изменения в приложение к постановлению Правительства Москвы  
от 28 марта 2017 г. № 120-ПП**

Книга 6  
Карта градостроительного зонирования  
Границы территориальных зон и виды разрешенного использования  
земельных участков и объектов капитального строительства  
Юго-Восточный административный округ города Москвы



**I6-7-1-4**

Приложение 2  
к постановлению Правительства Москвы  
от 18 декабря 2024 г. № 3023-ПП

**Внесение изменения в приложение к постановлению Правительства Москвы  
от 28 марта 2017 г. № 120-ПП**

Книга 6  
Карта градостроительного зонирования  
Границы территориальных зон, подзон территориальных зон и предельные параметры  
разрешенного строительства, реконструкции объектов капитального строительства  
Юго-Восточный административный округ города Москвы



**I6-7-1-4**



## Приложение 3

к постановлению Правительства Москвы  
от 18 декабря 2024 г. № 3023-ПП

**Внесение изменения в приложение к постановлению Правительства Москвы  
от 28 марта 2017 г. № 120-ПП**

Книга 6  
Юго-Восточный административный округ города Москвы

Пункт 626

Территориальная зона	152244247
Основные виды разрешенного использования	3.4.1. Амбулаторно-поликлиническое обслуживание. 3.4.2. Стационарное медицинское обслуживание. 3.5.1. Дошкольное, начальное и среднее общее образование. 3.5.2. Среднее и высшее профессиональное образование. 5.1.2. Обеспечение занятий спортом в помещениях. 5.1.3. Площадки для занятий спортом. 5.1.4. Оборудованные площадки для занятий спортом
Условно разрешенные виды использования	
Вспомогательные виды	
Максимальный процент застройки (%)	Не установлен
Высота застройки (м)	Не установлена
Плотность застройки (тыс.кв.м/га)	Не установлена
Минимальные и (или) максимальные размеры земельных участков (га)	
Иные показатели	Общая площадь объекта – 9000 кв.м

## О внесении изменений в постановление Правительства Москвы от 28 марта 2017 г. № 120-ПП

Постановление Правительства Москвы от 18 декабря 2024 года № 3024-ПП

В соответствии с Градостроительным кодексом Российской Федерации, Законом города Москвы от 25 июня 2008 г. № 28 «Градостроительный кодекс города Москвы», постановлениями Правительства Москвы от 7 апреля 2009 г. № 270-ПП «О создании Городской комиссии по вопросам градостроительства, землепользования и застройки при Правительстве Москвы и об утверждении положений о Городской и окружной комиссиях по вопросам градостроительства, землепользования и застройки при Правительстве Москвы», от 22 марта 2022 г. № 438-ПП «О реализации положений пункта 2 статьи 7 Федерального закона от 14 марта 2022 г. № 58-ФЗ «О внесении изменений в отдельные законодательные акты Российской Федерации» **Правительство Москвы постановляет:**

1. Внести изменения в постановление Правительства Москвы от 28 марта 2017 г. № 120-ПП «Об утверждении правил землепользования и застройки города Москвы»:

1.1. Карту градостроительного зонирования «Границы территориальных зон и виды разрешенного использования земельных участков и объектов капитального строительства. Район Бекасово города Москвы» раздела 1 книги 13 территориальной части правил землепользования и застройки приложения к постановлению дополнить изображением территориальной зоны согласно приложению 1 к настоящему постановлению.

1.2. Карту градостроительного зонирования «Границы территориальных зон, подзон территориальных зон и предельные параметры разрешенного строительства, реконструкции объектов капитального строительства. Район Бекасово города Москвы» раздела 1 книги 13 территориальной части правил землепользования и застройки приложения к постановлению дополнить изображением территориальной зоны согласно приложению 2 к настоящему постановлению.

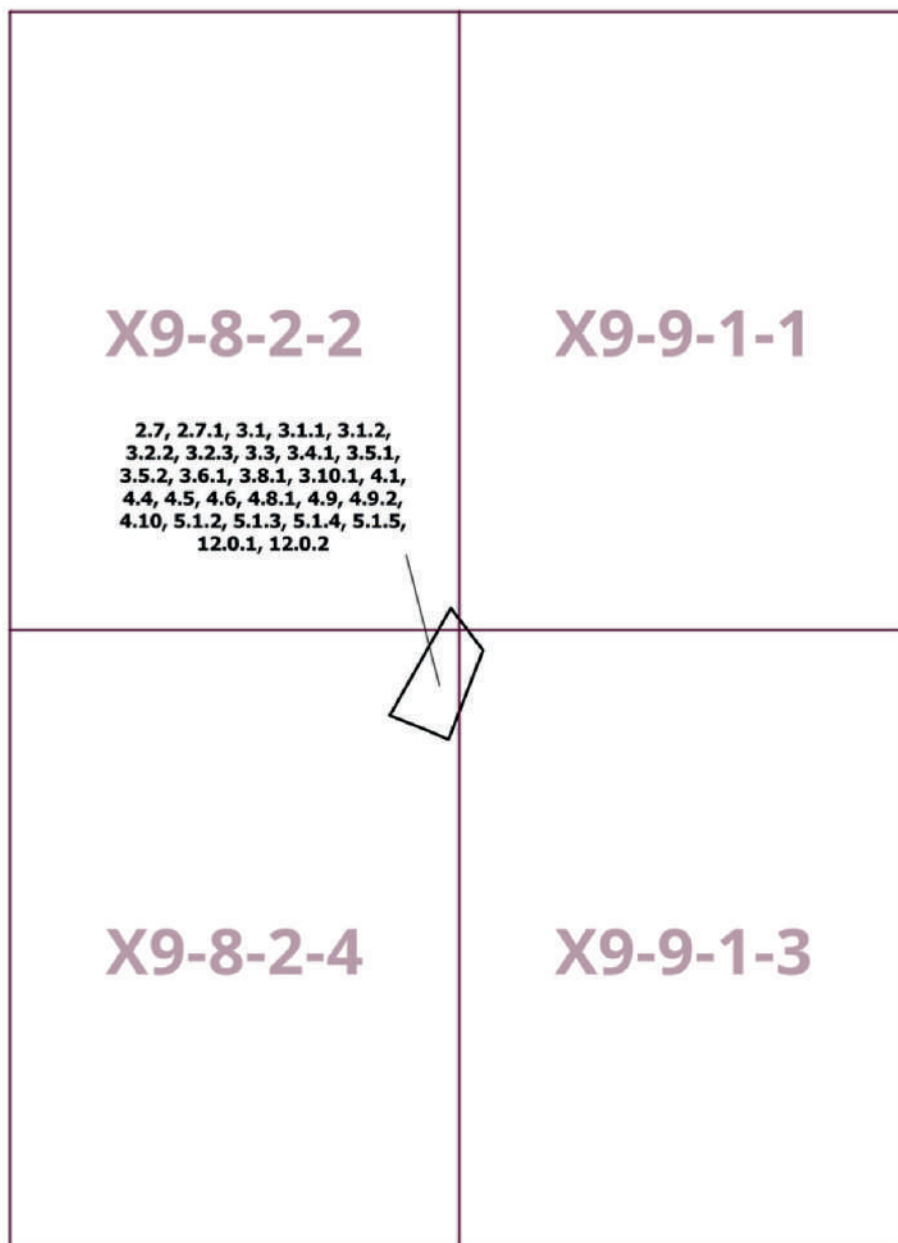
2. Контроль за выполнением настоящего постановления возложить на заместителя Мэра Москвы в Правительстве Москвы по вопросам градостроительной политики и строительства Ефимова В.В.

Мэр Москвы **С.С.Собянин**

Приложение 1  
к постановлению Правительства Москвы  
от 18 декабря 2024 г. № 3024-ПП

**Внесение изменения в приложение к постановлению Правительства Москвы  
от 28 марта 2017 г. № 120-ПП**

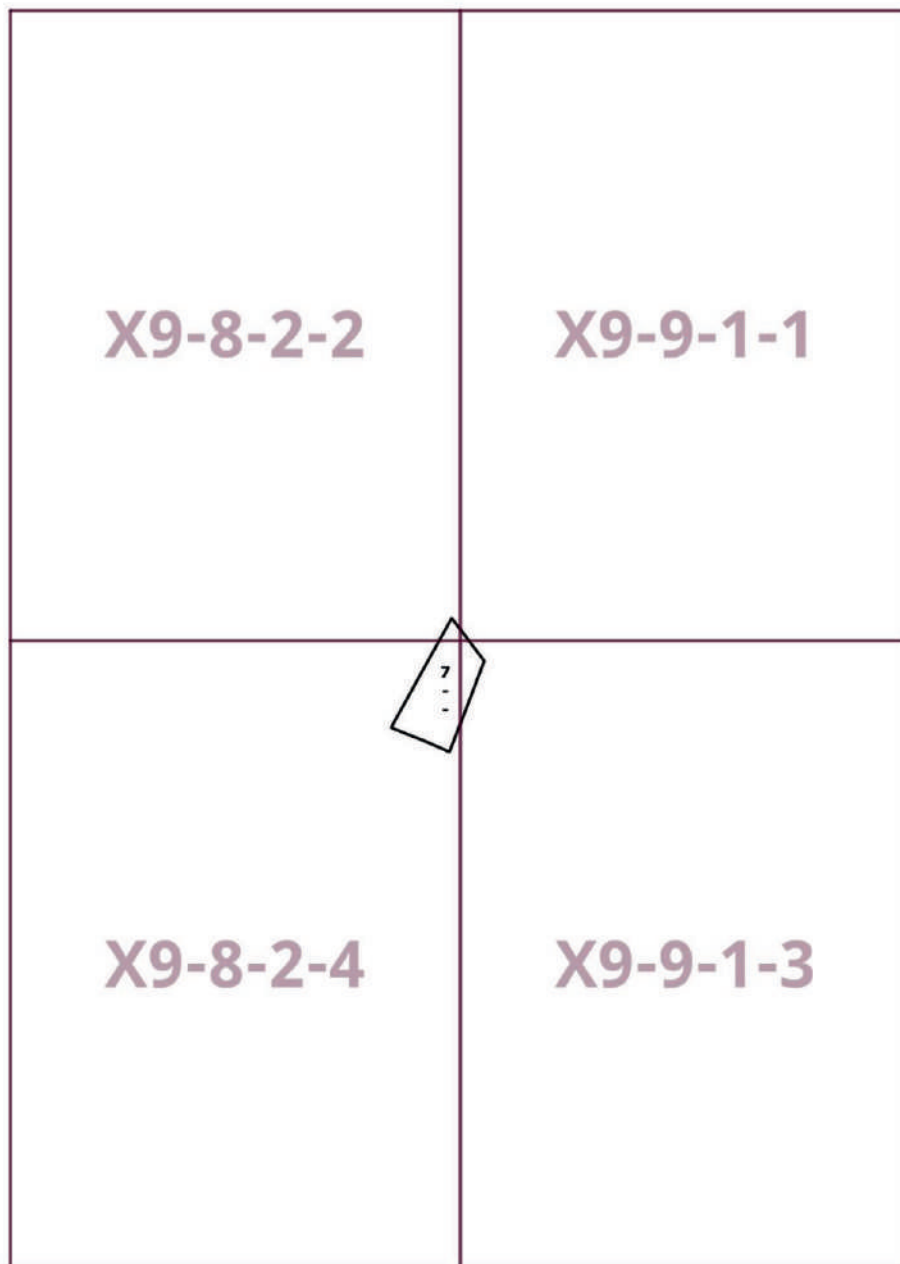
Книга 13  
Троицкий административный округ города Москвы  
Карта градостроительного зонирования  
Границы территориальных зон и виды разрешенного использования  
земельных участков и объектов капитального строительства  
Район Бекасово города Москвы



Приложение 2  
к постановлению Правительства Москвы  
от 18 декабря 2024 г. № 3024-ПП

**Внесение изменения в приложение к постановлению Правительства Москвы  
от 28 марта 2017 г. № 120-ПП**

Книга 13  
Троицкий административный округ города Москвы  
Карта градостроительного зонирования  
Границы территориальных зон, подзон территориальных зон и предельные параметры  
разрешенного строительства, реконструкции объектов капитального строительства  
Район Бекасово города Москвы



## О внесении изменений в постановление Правительства Москвы от 28 марта 2017 г. № 120-ПП

Постановление Правительства Москвы от 18 декабря 2024 года № 3025-ПП

В соответствии с Градостроительным кодексом Российской Федерации, Законом города Москвы от 25 июня 2008 г. № 28 «Градостроительный кодекс города Москвы», постановлениями Правительства Москвы от 7 апреля 2009 г. № 270-ПП «О создании Городской комиссии по вопросам градостроительства, землепользования и застройки при Правительстве Москвы и об утверждении положений о Городской и окружной комиссиях по вопросам градостроительства, землепользования и застройки при Правительстве Москвы», от 22 марта 2022 г. № 438-ПП «О реализации положений пункта 2 статьи 7 Федерального закона от 14 марта 2022 г. № 58-ФЗ «О внесении изменений в отдельные законодательные акты Российской Федерации» **Правительство Москвы постановляет:**

1. Внести изменения в постановление Правительства Москвы от 28 марта 2017 г. № 120-ПП «Об утверждении правил землепользования и застройки города Москвы»:

1.1. Карту градостроительного зонирования «Границы территориальных зон и виды разрешенного использования земельных участков и объектов капитального строительства. Центральный административный округ города Москвы» раздела 1 книги 2 территориальной части правил землепользования и застройки приложения к постановлению дополнить изображением территориальной зоны согласно приложению 1 к настоящему постановлению.

1.2. Карту градостроительного зонирования «Границы территориальных зон, подзон территориальных зон и предельные параметры разрешенного строительства, реконструкции объектов капитального строительства. Центральный административный округ города Москвы» раздела 1 книги 2 территориальной части правил землепользования и застройки приложения к постановлению дополнить изображением территориальной зоны согласно приложению 2 к настоящему постановлению.

2. Контроль за выполнением настоящего постановления возложить на заместителя Мэра Москвы в Правительстве Москвы по вопросам градостроительной политики и строительства Ефимова В.В.

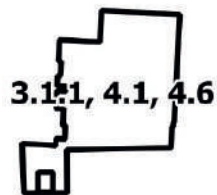
Мэр Москвы **С.С.Собянин**

Приложение 1  
к постановлению Правительства Москвы  
от 18 декабря 2024 г. № 3025-ПП

**Внесение изменения в приложение к постановлению Правительства Москвы  
от 28 марта 2017 г. № 120-ПП**

Книга 2  
Карта градостроительного зонирования  
Границы территориальных зон и виды разрешенного использования  
земельных участков и объектов капитального строительства  
Центральный административный округ города Москвы

**G5-2-2-4**



**Приложение 2**

*к постановлению Правительства Москвы  
от 18 декабря 2024 г. № 3025-ПП*

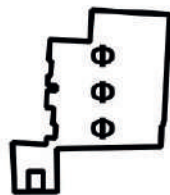
**Внесение изменения в приложение к постановлению Правительства Москвы  
от 28 марта 2017 г. № 120-ПП**

Книга 2

Карта градостроительного зонирования

Границы территориальных зон, подзон территориальных зон и предельные параметры  
разрешенного строительства, реконструкции объектов капитального строительства

Центральный административный округ города Москвы

**G5-2-2-4**

## О внесении изменений в постановление Правительства Москвы от 28 марта 2017 г. № 120-ПП

Постановление Правительства Москвы от 18 декабря 2024 года № 3026-ПП

В соответствии с Градостроительным кодексом Российской Федерации, Законом города Москвы от 25 июня 2008 г. № 28 «Градостроительный кодекс города Москвы», постановлением Правительства Москвы от 7 апреля 2009 г. № 270-ПП «О создании Городской комиссии по вопросам градостроительства, землепользования и застройки при Правительстве Москвы и об утверждении положений о Городской и окружной комиссиях по вопросам градостроительства, землепользования и застройки при Правительстве Москвы» **Правительство Москвы постановляет:**

1. Внести изменения в постановление Правительства Москвы от 28 марта 2017 г. № 120-ПП «Об утверждении правил землепользования и застройки города Москвы»:

1.1. Карту градостроительного зонирования «Границы территориальных зон и виды разрешенного использования земельных участков и объектов капитального строительства. Юго-Восточный административный округ города Москвы» раздела 1 книги 6 территориальной части правил землепользования и застройки приложения к постановлению дополнить изображением территориальной зоны согласно приложению 1 к настоящему постановлению.

1.2. Карту градостроительного зонирования «Границы территориальных зон, подзон территориальных зон и предельные параметры разрешенного строительства, реконструкции объектов капитального строительства. Юго-Восточный административный округ города Москвы» раздела 1 книги 6 территориальной части правил землепользования и застройки приложения к постановлению дополнить изображением территориальной зоны согласно приложению 2 к настоящему постановлению.

2. Контроль за выполнением настоящего постановления возложить на заместителя Мэра Москвы в Правительстве Москвы по вопросам градостроительной политики и строительства Ефимова В.В.

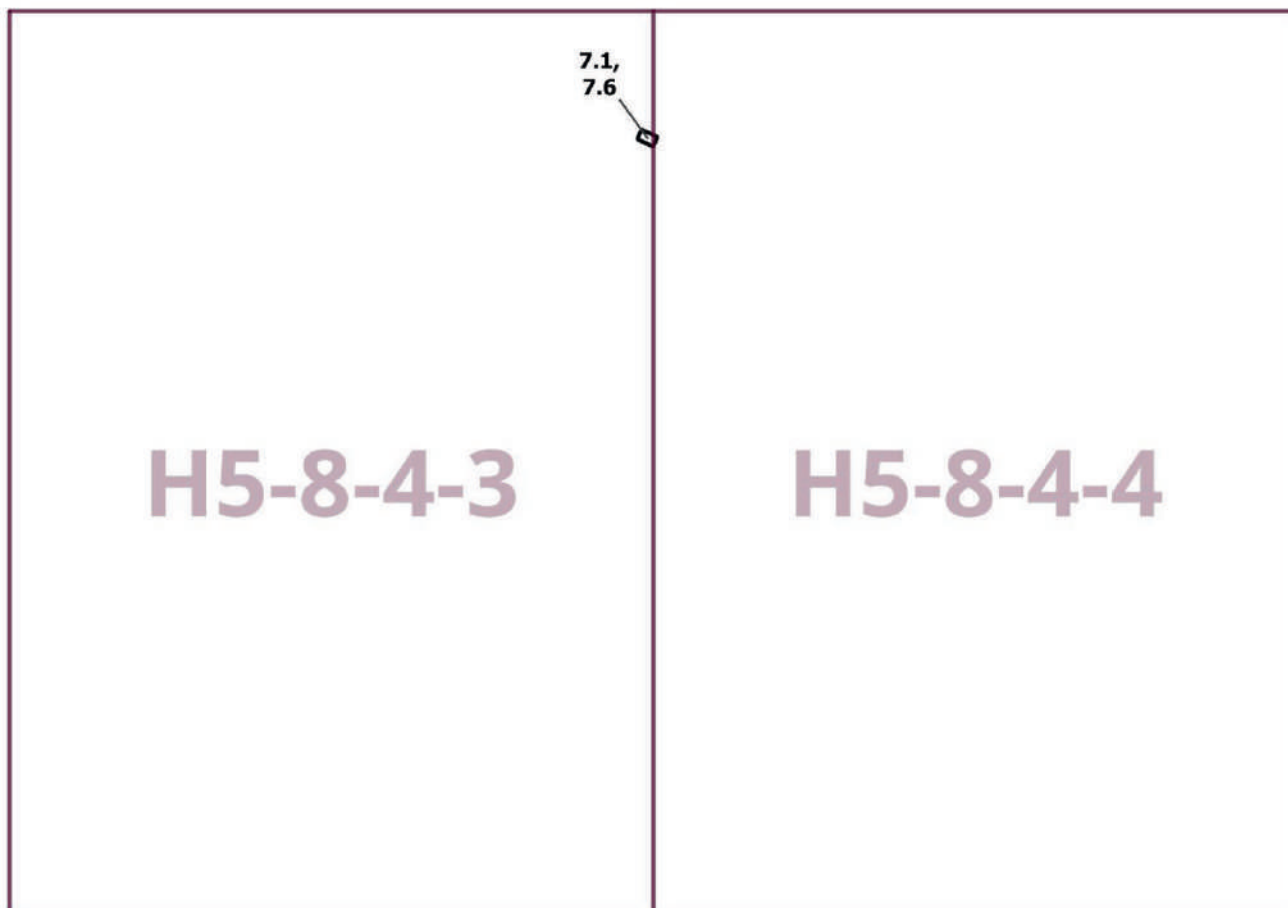
Мэр Москвы **С.С.Собянин**



Приложение 1  
к постановлению Правительства Москвы  
от 18 декабря 2024 г. № 3026-ПП

**Внесение изменения в приложение к постановлению Правительства Москвы  
от 28 марта 2017 г. № 120-ПП**

Книга 6  
Карта градостроительного зонирования  
Границы территориальных зон и виды разрешенного использования  
земельных участков и объектов капитального строительства  
Юго-Восточный административный округ города Москвы



Приложение 2  
к постановлению Правительства Москвы  
от 18 декабря 2024 г. № 3026-ПП

**Внесение изменения в приложение к постановлению Правительства Москвы  
от 28 марта 2017 г. № 120-ПП**

Книга 6

Карта градостроительного зонирования

Границы территориальных зон, подзон территориальных зон и предельные параметры  
разрешенного строительства, реконструкции объектов капитального строительства  
Юго-Восточный административный округ города Москвы



## О внесении изменения в постановление Правительства Москвы от 28 марта 2017 г. № 120-ПП

Постановление Правительства Москвы от 18 декабря 2024 года № 3027-ПП

В соответствии с Градостроительным кодексом Российской Федерации, Законом города Москвы от 25 июня 2008 г. № 28 «Градостроительный кодекс города Москвы», постановлением Правительства Москвы от 7 апреля 2009 г. № 270-ПП «О создании Городской комиссии по вопросам градостроительства, землепользования и застройки при Правительстве Москвы и об утверждении положений о Городской и окружной комиссиях по вопросам градостроительства, землепользования и застройки при Правительстве Москвы» **Правительство Москвы постановляет:**

1. Внести изменение в постановление Правительства Москвы от 28 марта 2017 г. № 120-ПП «Об утверждении правил землепользования и застройки города Москвы», изменив изображение территориальной зоны на карте градостроительного зонирования «Границы территориальных зон и виды разрешенного использования земельных участков и объектов капитального строительства. Северо-Западный административный округ города Москвы» раздела 1 книги 10 территориальной части правил землепользования и застройки приложения к постановлению согласно приложению к настоящему постановлению.

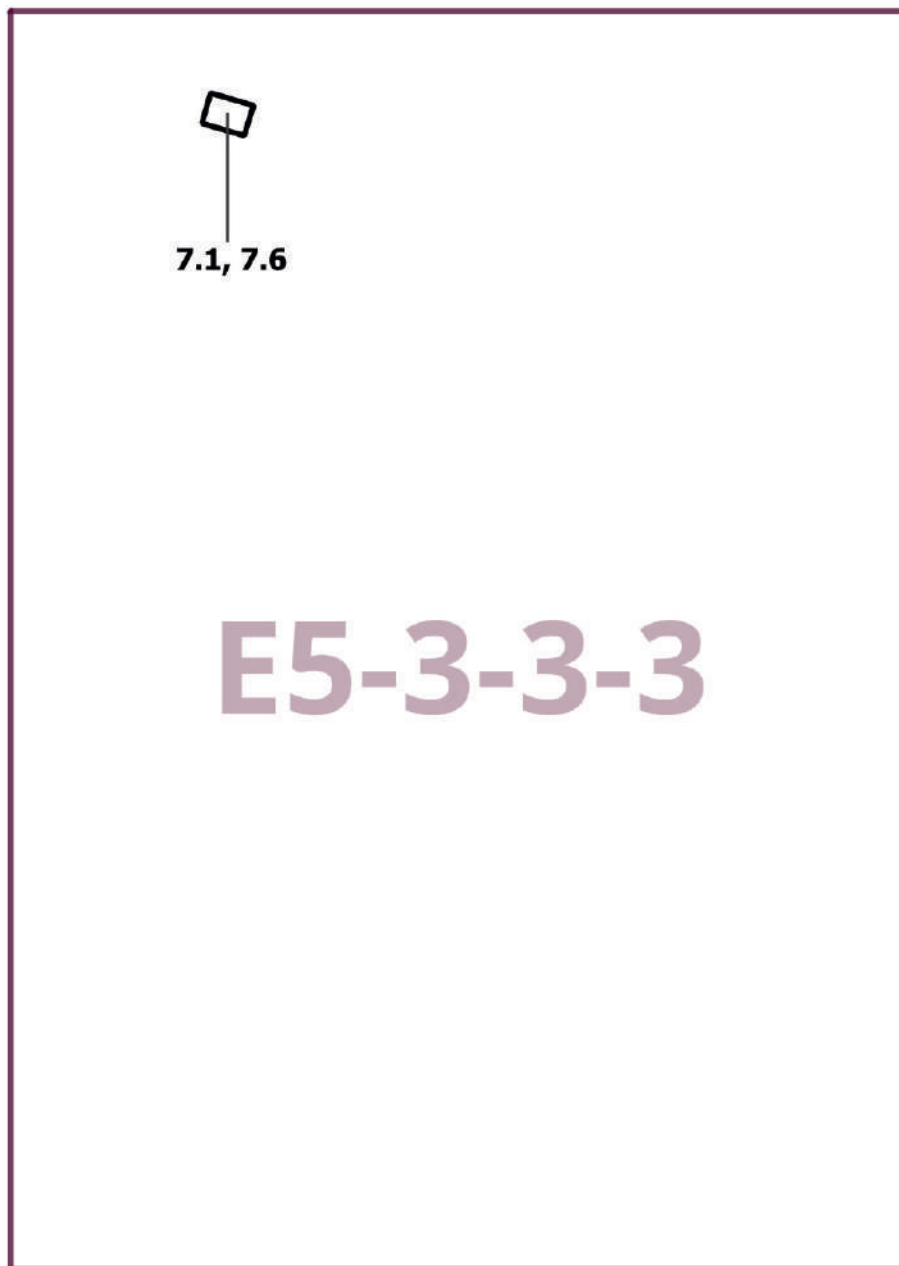
2. Контроль за выполнением настоящего постановления возложить на заместителя Мэра Москвы в Правительстве Москвы по вопросам градостроительной политики и строительства Ефимова В.В.

Мэр Москвы **С.С.Собянин**

Приложение  
к постановлению Правительства Москвы  
от 18 декабря 2024 г. № 3027-ПП

**Внесение изменения в приложение к постановлению Правительства Москвы  
от 28 марта 2017 г. № 120-ПП**

Книга 10  
Карта градостроительного зонирования  
Границы территориальных зон и виды разрешенного использования  
земельных участков и объектов капитального строительства  
Северо-Западный административный округ города Москвы



## О внесении изменений в постановление Правительства Москвы от 28 марта 2017 г. № 120-ПП

Постановление Правительства Москвы от 18 декабря 2024 года № 3028-ПП

В соответствии с Градостроительным кодексом Российской Федерации, Законом города Москвы от 25 июня 2008 г. № 28 «Градостроительный кодекс города Москвы», постановлением Правительства Москвы от 7 апреля 2009 г. № 270-ПП «О создании Городской комиссии по вопросам градостроительства, землепользования и застройки при Правительстве Москвы и об утверждении положений о Городской и окружной комиссиях по вопросам градостроительства, землепользования и застройки при Правительстве Москвы» **Правительство Москвы постановляет:**

1. Внести изменения в постановление Правительства Москвы от 28 марта 2017 г. № 120-ПП «Об утверждении правил землепользования и застройки города Москвы»:

1.1. Карту градостроительного зонирования «Границы территориальных зон и виды разрешенного использования земельных участков и объектов капитального строительства. Северо-Восточный административный округ города Москвы» раздела 1 книги 4 территориальной части правил землепользования и застройки приложения к постановлению дополнить изображениями территориальных зон согласно приложению 1 к настоящему постановлению.

1.2. Карту градостроительного зонирования «Границы территориальных зон, подзон территориальных зон и предельные параметры разрешенного строительства, реконструкции объектов капитального строительства. Северо-Восточный административный округ города Москвы» раздела 1 книги 4 территориальной части правил землепользования и застройки приложения к постановлению дополнить изображениями территориальных зон согласно приложению 2 к настоящему постановлению.

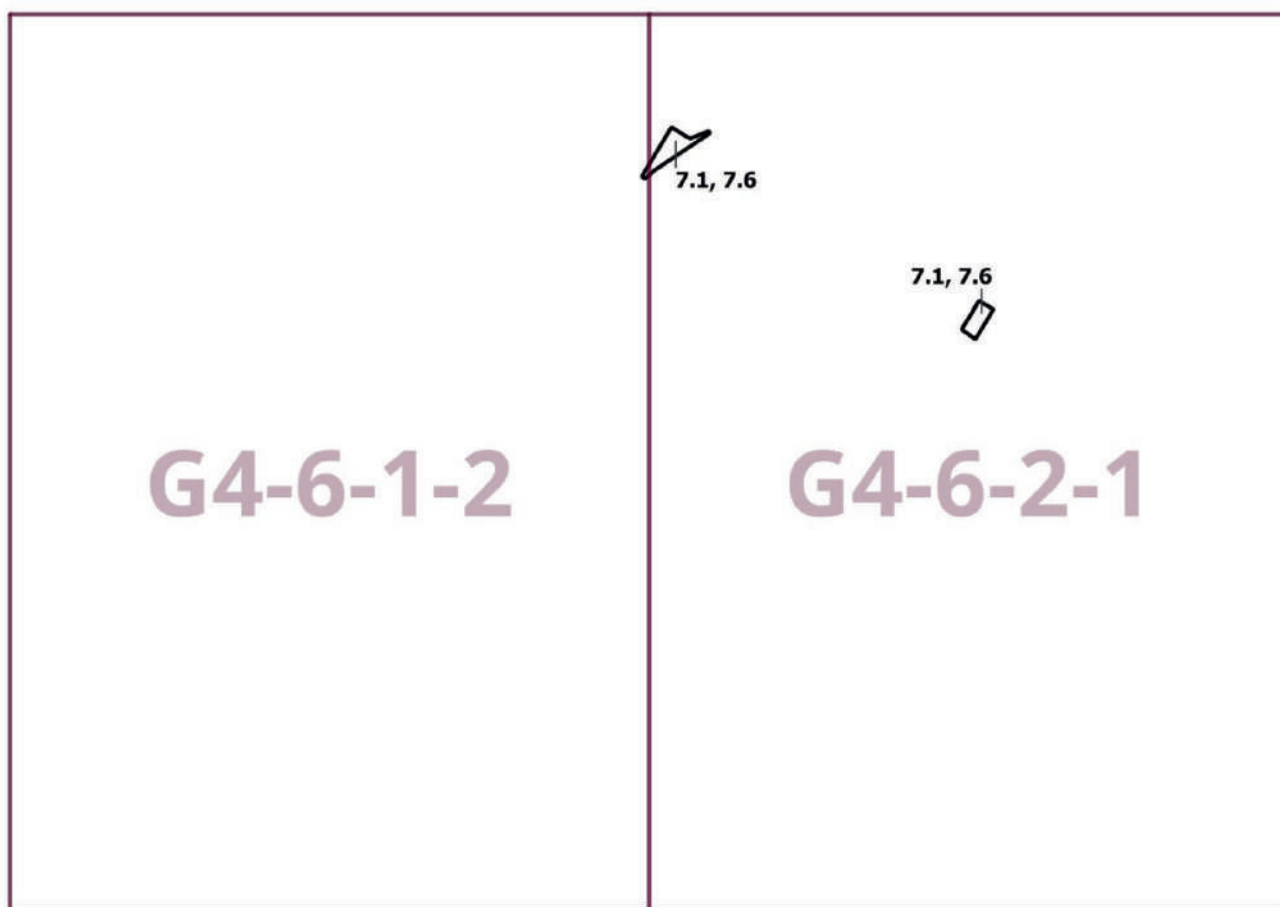
2. Контроль за выполнением настоящего постановления возложить на заместителя Мэра Москвы в Правительстве Москвы по вопросам градостроительной политики и строительства Ефимова В.В.

Мэр Москвы **С.С.Собянин**

Приложение 1  
к постановлению Правительства Москвы  
от 18 декабря 2024 г. № 3028-ПП

**Внесение изменений в приложение к постановлению Правительства Москвы  
от 28 марта 2017 г. № 120-ПП**

Книга 4  
Карта градостроительного зонирования  
Границы территориальных зон и виды разрешенного использования  
земельных участков и объектов капитального строительства  
Северо-Восточный административный округ города Москвы



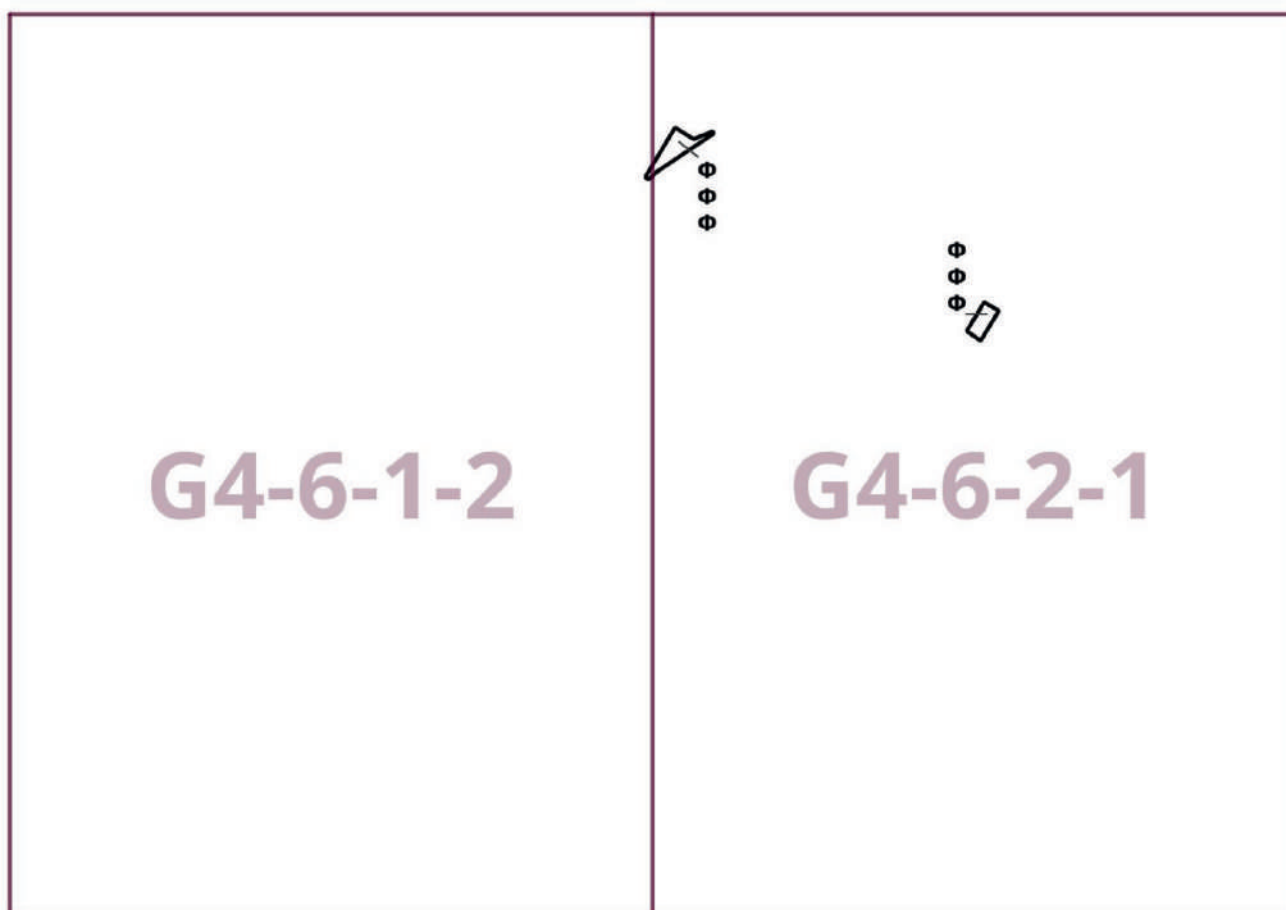
Приложение 2  
к постановлению Правительства Москвы  
от 18 декабря 2024 г. № 3028-ПП

**Внесение изменений в приложение к постановлению Правительства Москвы  
от 28 марта 2017 г. № 120-ПП**

Книга 4

Карта градостроительного зонирования

Границы территориальных зон, подзон территориальных зон и предельные параметры  
разрешенного строительства, реконструкции объектов капитального строительства  
Северо-Восточный административный округ города Москвы



## О внесении изменений в постановление Правительства Москвы от 28 марта 2017 г. № 120-ПП

Постановление Правительства Москвы от 18 декабря 2024 года № 3029-ПП

В соответствии с Градостроительным кодексом Российской Федерации, Законом города Москвы от 25 июня 2008 г. № 28 «Градостроительный кодекс города Москвы», постановлением Правительства Москвы от 7 апреля 2009 г. № 270-ПП «О создании Городской комиссии по вопросам градостроительства, землепользования и застройки при Правительстве Москвы и об утверждении положений о Городской и окружной комиссиях по вопросам градостроительства, землепользования и застройки при Правительстве Москвы» **Правительство Москвы постановляет:**

1. Внести изменения в постановление Правительства Москвы от 28 марта 2017 г. № 120-ПП «Об утверждении правил землепользования и застройки города Москвы»:

1.1. Карту градостроительного зонирования «Границы территориальных зон и виды разрешенного использования земельных участков и объектов капитального строительства. Северо-Восточный административный округ города Москвы» раздела 1 книги 4 территориальной части правил землепользования и застройки приложения к постановлению дополнить изображением территориальной зоны согласно приложению 1 к настоящему постановлению.

1.2. Карту градостроительного зонирования «Границы территориальных зон, подзон территориальных зон и предельные параметры разрешенного строительства, реконструкции объектов капитального строительства. Северо-Восточный административный округ города Москвы» раздела 1 книги 4 территориальной части правил землепользования и застройки приложения к постановлению дополнить изображением территориальной зоны согласно приложению 2 к настоящему постановлению.

2. Контроль за выполнением настоящего постановления возложить на заместителя Мэра Москвы в Правительстве Москвы по вопросам градостроительной политики и строительства Ефимова В.В.

Мэр Москвы **С.С.Собянин**



**Приложение 1**

к постановлению Правительства Москвы  
от 18 декабря 2024 г. № 3029-ПП

**Внесение изменения в приложение к постановлению Правительства Москвы  
от 28 марта 2017 г. № 120-ПП**

Книга 4


Карта градостроительного зонирования

Границы территориальных зон и виды разрешенного использования

земельных участков и объектов капитального строительства

Северо-Восточный административный округ города Москвы

**G3-6-2-3**

 7.1,  
7.2,  
7.6

Приложение 2  
к постановлению Правительства Москвы  
от 18 декабря 2024 г. № 3029-ПП

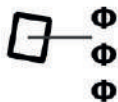
**Внесение изменения в приложение к постановлению Правительства Москвы  
от 28 марта 2017 г. № 120-ПП**

Книга 4

Карта градостроительного зонирования

Границы территориальных зон, подзон территориальных зон и предельные параметры  
разрешенного строительства, реконструкции объектов капитального строительства  
Северо-Восточный административный округ города Москвы

G3-6-2-3



## О внесении изменений в постановление Правительства Москвы от 28 марта 2017 г. № 120-ПП

Постановление Правительства Москвы от 18 декабря 2024 года № 3030-ПП

В соответствии с Градостроительным кодексом Российской Федерации, Законом города Москвы от 25 июня 2008 г. № 28 «Градостроительный кодекс города Москвы», постановлением Правительства Москвы от 7 апреля 2009 г. № 270-ПП «О создании Городской комиссии по вопросам градостроительства, землепользования и застройки при Правительстве Москвы и об утверждении положений о Городской и окружной комиссиях по вопросам градостроительства, землепользования и застройки при Правительстве Москвы» **Правительство Москвы постановляет:**

1. Внести изменения в постановление Правительства Москвы от 28 марта 2017 г. № 120-ПП «Об утверждении правил землепользования и застройки города Москвы»:

1.1. Карту градостроительного зонирования «Границы территориальных зон и виды разрешенного использования земельных участков и объектов капитального строительства. Центральный административный округ города Москвы» раздела 1 книги 2 территориальной части правил землепользования и застройки приложения к постановлению дополнить изображением территориальной зоны согласно приложению 1 к настоящему постановлению.

1.2. Карту градостроительного зонирования «Границы территориальных зон, подзон территориальных зон и предельные параметры разрешенного строительства, реконструкции объектов капитального строительства. Центральный административный округ города Москвы» раздела 1 книги 2 территориальной части правил землепользования и застройки приложения к постановлению дополнить изображением территориальной зоны согласно приложению 2 к настоящему постановлению.

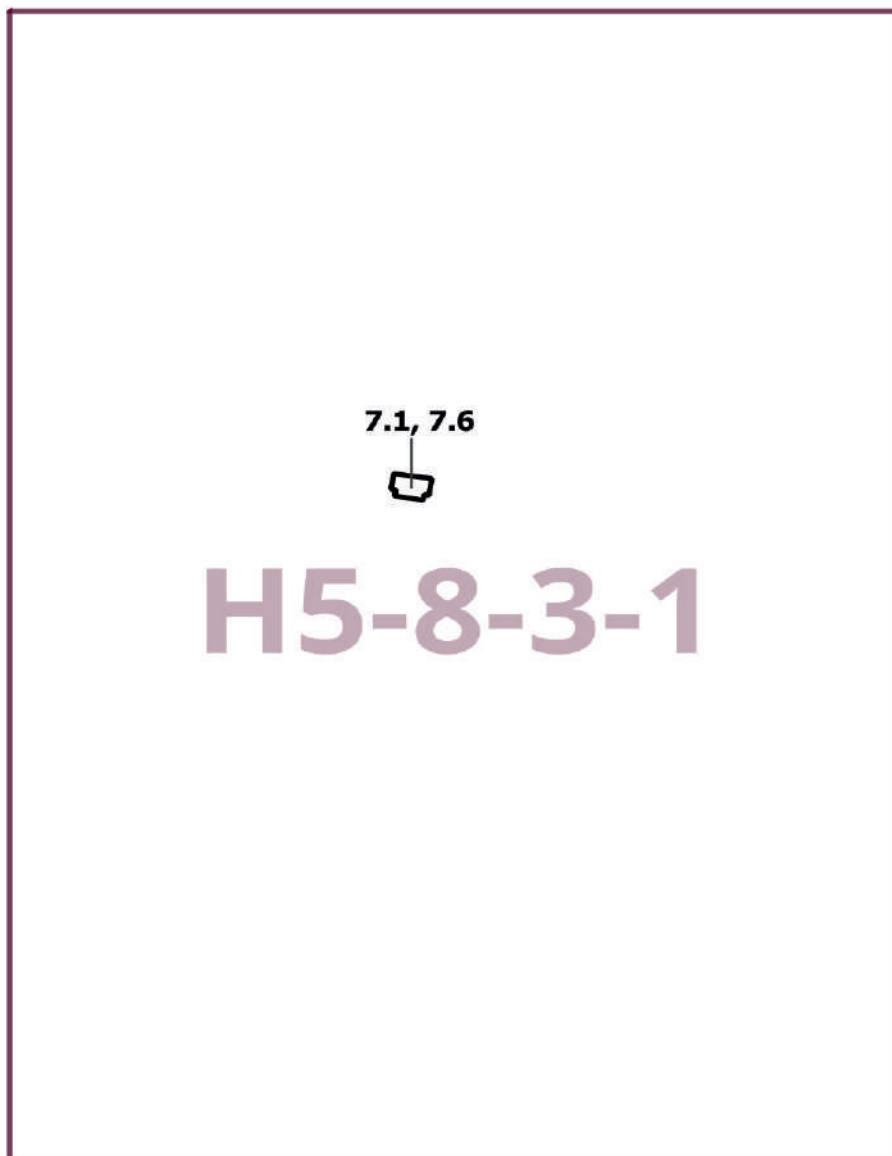
2. Контроль за выполнением настоящего постановления возложить на заместителя Мэра Москвы в Правительстве Москвы по вопросам градостроительной политики и строительства Ефимова В.В.

Мэр Москвы **С.С.Собянин**

Приложение 1  
к постановлению Правительства Москвы  
от 18 декабря 2024 г. № 3030-ПП

**Внесение изменения в приложение к постановлению Правительства Москвы  
от 28 марта 2017 г. № 120-ПП**

Книга 2  
Карта градостроительного зонирования  
Границы территориальных зон и виды разрешенного использования  
земельных участков и объектов капитального строительства  
Центральный административный округ города Москвы



Приложение 2  
к постановлению Правительства Москвы  
от 18 декабря 2024 г. № 3030-ПП


**Внесение изменения в приложение к постановлению Правительства Москвы  
от 28 марта 2017 г. № 120-ПП**

Книга 2

Карта градостроительного зонирования

Границы территориальных зон, подзон территориальных зон и предельные параметры  
разрешенного строительства, реконструкции объектов капитального строительства

Центральный административный округ города Москвы



—

## О внесении изменений в постановление Правительства Москвы от 28 марта 2017 г. № 120-ПП

Постановление Правительства Москвы от 18 декабря 2024 года № 3031-ПП

В соответствии с Градостроительным кодексом Российской Федерации, Законом города Москвы от 25 июня 2008 г. № 28 «Градостроительный кодекс города Москвы», постановлением Правительства Москвы от 7 апреля 2009 г. № 270-ПП «О создании Городской комиссии по вопросам градостроительства, землепользования и застройки при Правительстве Москвы и об утверждении положений о Городской и окружной комиссиях по вопросам градостроительства, землепользования и застройки при Правительстве Москвы» **Правительство Москвы постановляет:**

1. Внести изменения в постановление Правительства Москвы от 28 марта 2017 г. № 120-ПП «Об утверждении правил землепользования и застройки города Москвы»:

1.1. Карту градостроительного зонирования «Границы территориальных зон и виды разрешенного использования земельных участков и объектов капитального строительства. Центральный административный округ города Москвы» раздела 1 книги 2 территориальной части правил землепользования и застройки приложения к постановлению дополнить изображением территориальной зоны согласно приложению 1 к настоящему постановлению.

1.2. Карту градостроительного зонирования «Границы территориальных зон, подзон территориальных зон и предельные параметры разрешенного строительства, реконструкции объектов капитального строительства. Центральный административный округ города Москвы» раздела 1 книги 2 территориальной части правил землепользования и застройки приложения к постановлению дополнить изображением территориальной зоны согласно приложению 2 к настоящему постановлению.


2. Контроль за выполнением настоящего постановления возложить на заместителя Мэра Москвы в Правительстве Москвы по вопросам градостроительной политики и строительства Ефимова В.В.

Мэр Москвы **С.С.Собянин**

Приложение 1  
к постановлению Правительства Москвы  
от 18 декабря 2024 г. № 3031-ПП

**Внесение изменения в приложение к постановлению Правительства Москвы  
от 28 марта 2017 г. № 120-ПП**

Книга 2  
Карта градостроительного зонирования  
Границы территориальных зон и виды разрешенного использования  
земельных участков и объектов капитального строительства  
Центральный административный округ города Москвы



Приложение 2  
к постановлению Правительства Москвы  
от 18 декабря 2024 г. № 3031-ПП


**Внесение изменения в приложение к постановлению Правительства Москвы  
от 28 марта 2017 г. № 120-ПП**

Книга 2

Карта градостроительного зонирования

Границы территориальных зон, подзон территориальных зон и предельные параметры  
разрешенного строительства, реконструкции объектов капитального строительства

Центральный административный округ города Москвы





## О внесении изменения в постановление Правительства Москвы от 28 марта 2017 г. № 120-ПП

Постановление Правительства Москвы от 18 декабря 2024 года № 3032-ПП

В соответствии с Градостроительным кодексом Российской Федерации, Законом города Москвы от 25 июня 2008 г. № 28 «Градостроительный кодекс города Москвы», постановлением Правительства Москвы от 7 апреля 2009 г. № 270-ПП «О создании Городской комиссии по вопросам градостроительства, землепользования и застройки при Правительстве Москвы и об утверждении положений о Городской и окружной комиссиях по вопросам градостроительства, землепользования и застройки при Правительстве Москвы» **Правительство Москвы постановляет:**

1. Внести изменение в постановление Правительства Москвы от 28 марта 2017 г. № 120-ПП «Об утверждении правил землепользования и застройки города Москвы», изменив изображение территориальной зоны на карте градостроительного зонирования «Границы территориальных зон и виды разрешенного использования земельных участков и объектов капитального строительства. Юго-Восточный административный округ города Москвы» раздела 1 книги 6 территориальной части правил землепользования и застройки приложения к постановлению согласно приложению к настоящему постановлению.


2. Контроль за выполнением настоящего постановления возложить на заместителя Мэра Москвы в Правительстве Москвы по вопросам градостроительной политики и строительства Ефимова В.В.

Мэр Москвы **С.С.Собянин**

Приложение  
к постановлению Правительства Москвы  
от 18 декабря 2024 г. № 3032-ПП

**Внесение изменения в приложение к постановлению Правительства Москвы  
от 28 марта 2017 г. № 120-ПП**

Книга 6  
Карта градостроительного зонирования  
Границы территориальных зон и виды разрешенного использования  
земельных участков и объектов капитального строительства  
Юго-Восточный административный округ города Москвы



## О внесении изменений в постановление Правительства Москвы от 28 марта 2017 г. № 120-ПП

Постановление Правительства Москвы от 18 декабря 2024 года № 3033-ПП

В соответствии с Градостроительным кодексом Российской Федерации, Законом города Москвы от 25 июня 2008 г. № 28 «Градостроительный кодекс города Москвы», постановлением Правительства Москвы от 7 апреля 2009 г. № 270-ПП «О создании Городской комиссии по вопросам градостроительства, землепользования и застройки при Правительстве Москвы и об утверждении положений о Городской и окружной комиссиях по вопросам градостроительства, землепользования и застройки при Правительстве Москвы» **Правительство Москвы постановляет:**

1. Внести изменения в постановление Правительства Москвы от 28 марта 2017 г. № 120-ПП «Об утверждении правил землепользования и застройки города Москвы»:

1.1. Карту градостроительного зонирования «Границы территориальных зон и виды разрешенного использования земельных участков и объектов капитального строительства. Северный административный округ города Москвы» раздела 1 книги 3 территориальной части правил землепользования и застройки приложения к постановлению дополнить изображением территориальной зоны согласно приложению 1 к настоящему постановлению.

1.2. Карту градостроительного зонирования «Границы территориальных зон, подзон территориальных зон и предельные параметры разрешенного строительства, реконструкции объектов капитального строительства. Северный административный округ города Москвы» раздела 1 книги 3 территориальной части правил землепользования и застройки приложения к постановлению дополнить изображением территориальной зоны согласно приложению 2 к настоящему постановлению.

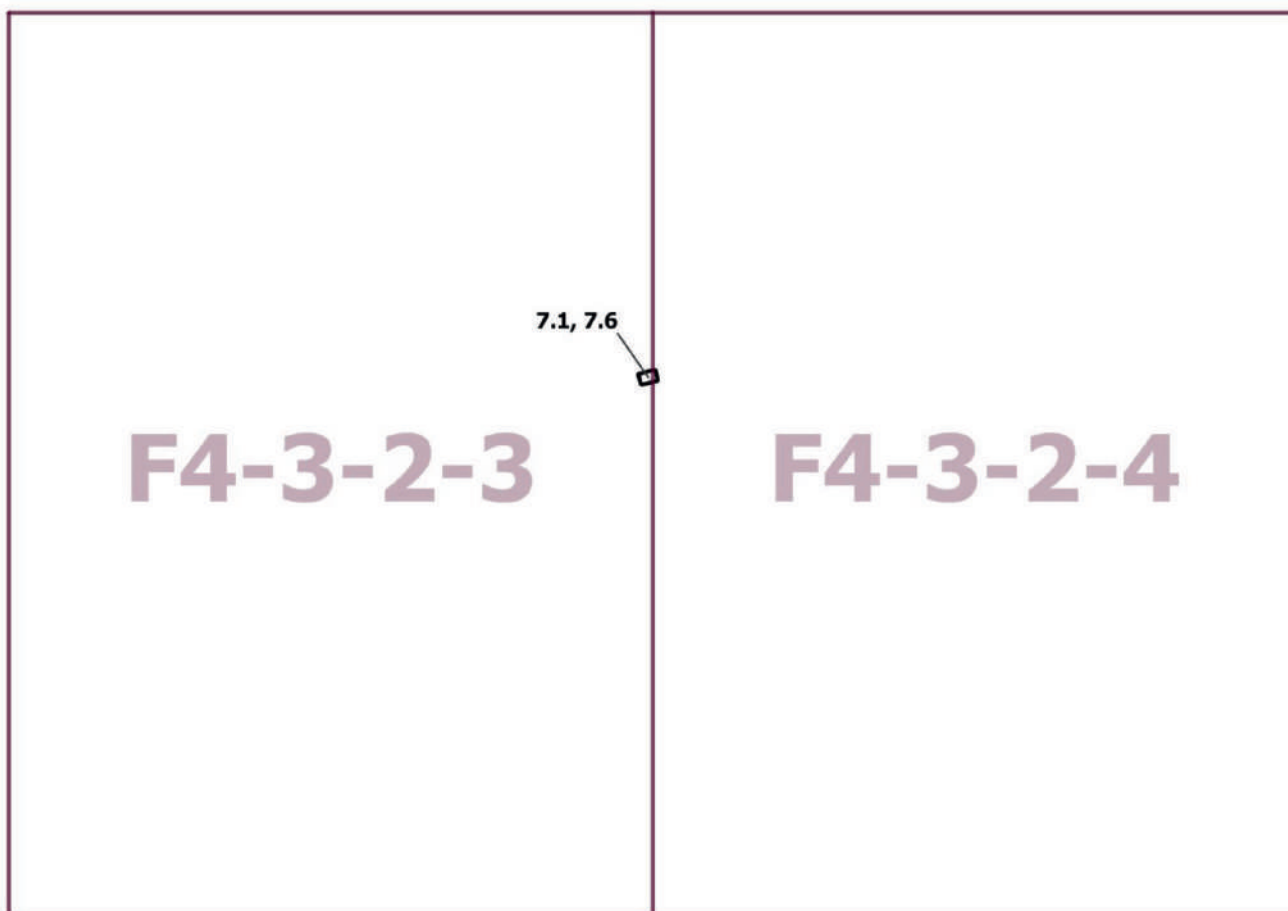
2. Контроль за выполнением настоящего постановления возложить на заместителя Мэра Москвы в Правительстве Москвы по вопросам градостроительной политики и строительства Ефимова В.В.

Мэр Москвы **С.С.Собянин**

Приложение 1  
к постановлению Правительства Москвы  
от 18 декабря 2024 г. № 3033-ПП

**Внесение изменения в приложение к постановлению Правительства Москвы  
от 28 марта 2017 г. № 120-ПП**

Книга 3  
Карта градостроительного зонирования  
Границы территориальных зон и виды разрешенного использования  
земельных участков и объектов капитального строительства  
Северный административный округ города Москвы



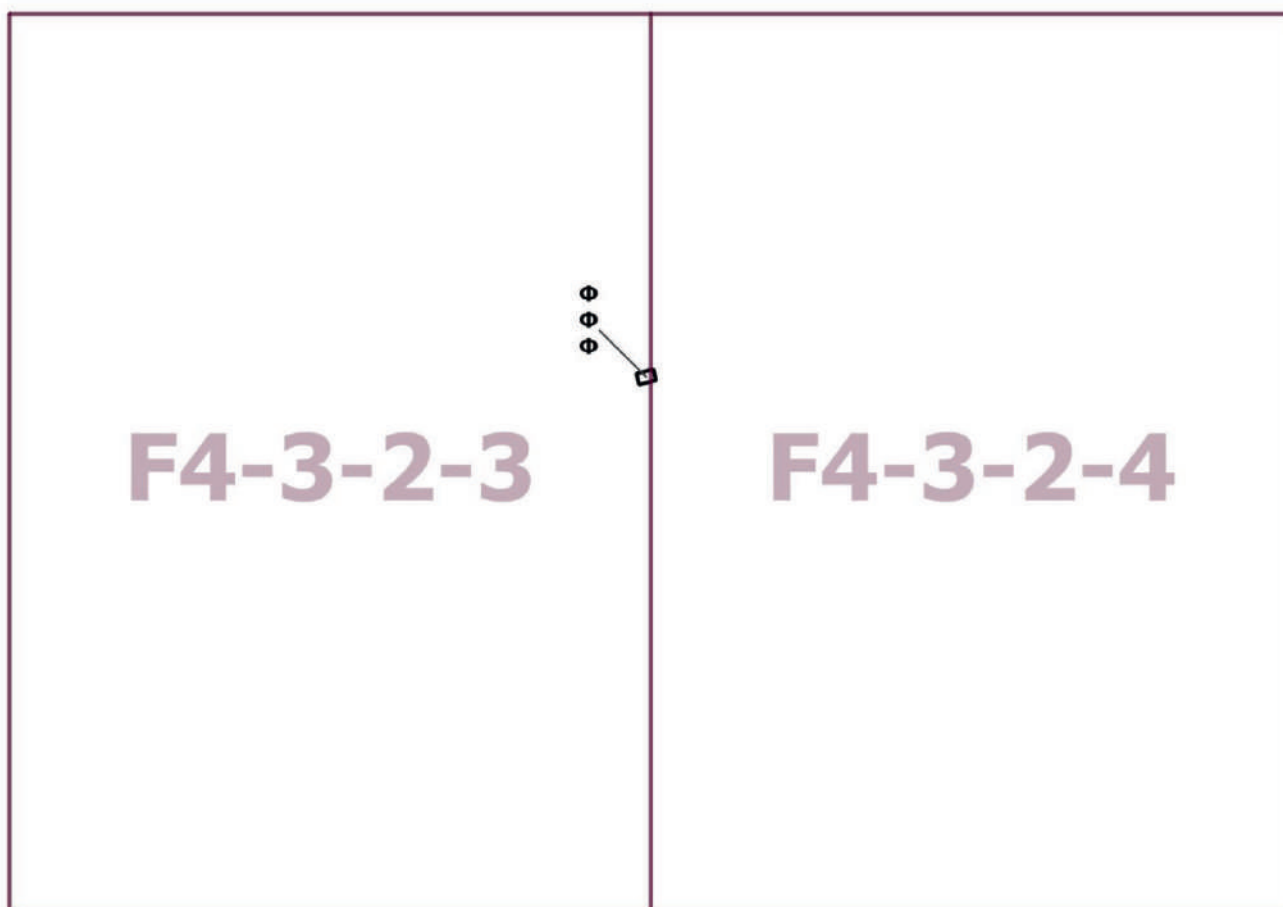
Приложение 2  
к постановлению Правительства Москвы  
от 18 декабря 2024 г. № 3033-ПП

**Внесение изменения в приложение к постановлению Правительства Москвы  
от 28 марта 2017 г. № 120-ПП**

Книга 3

Карта градостроительного зонирования

Границы территориальных зон, подзон территориальных зон и предельные параметры  
разрешенного строительства, реконструкции объектов капитального строительства  
Северный административный округ города Москвы



## Об изменении границ особо охраняемой природной территории регионального значения «Природно-исторический парк «Тушинский»

Постановление Правительства Москвы от 18 декабря 2024 года № 3034-ПП

В соответствии с Федеральным законом от 14 марта 1995 г. № 33-ФЗ «Об особо охраняемых природных территориях», Законом города Москвы от 13 ноября 2024 г. № 27 «Об охране и использовании зеленого фонда в городе Москве» **Правительство Москвы постановляет:**

1. Изменить границы особо охраняемой природной территории регионального значения «Природно-исторический парк «Тушинский», исключив из ее состава участок территории площадью 1,57 га и включив в ее состав участки территории общей площадью 1,57 га, согласно приложению 1 к настоящему постановлению.

2. Изменить границы объекта природного комплекса № 30 Северо-Западного административного округа города Москвы «Бульвар (проектный) по пр.пр. № 4091», исключив из его состава участок территории площадью 0,27 га, согласно приложению 2 к настоящему постановлению.

3. Внести изменения в постановление Правительства Москвы от 21 июля 1998 г. № 564 «О мерах по развитию территорий Природного комплекса Москвы» (в редакции постановлений Правительства Москвы от 6 мая 2003 г. № 323-ПП, от 21 сентября 2004 г. № 633-ПП, от 1 ноября 2005 г. № 853-ПП, от 1 ноября 2005 г. № 863-ПП, от 29 ноября 2005 г. № 957-ПП, от 6 июня 2006 г. № 378-ПП, от 7 августа 2007 г. № 680-ПП, от 16 июня 2009 г. № 559-ПП, от 3 августа 2010 г. № 659-ПП, от 7 октября 2014 г. № 594-ПП, от 21 сентября 2016 г. № 593-ПП, от 27 сентября 2016 г. № 623-ПП, от 3 сентября 2018 г. № 1029-ПП, от 2 октября 2018 г. № 1220-ПП, от 3 сентября 2020 г. № 1446-ПП, от 29 сентября 2020 г. № 1620-ПП, от 1 октября 2020 г. № 1641-ПП):

3.1. Пункт 14 постановления изложить в следующей редакции:

«14. Контроль за выполнением настоящего постановления возложить на заместителя Мэра Москвы в Правительстве Москвы по вопросам градостроительной политики и строительства Ефимова В.В.».

3.2. Приложение 1 к постановлению изложить в редакции согласно приложению 1 к настоящему постановлению.

4. Внести изменение в постановление Правительства Москвы от 19 января 1999 г. № 38 «О проектных предложениях по установлению границ Природного комплекса с их описанием и закреплением актами красных линий» (в редакции постановления Правительства Москвы от 13 ноября 2020 г. № 1971-ПП), изложив пункт 30 раздела «Северо-Западный АО» приложения 1 к постановлению в редакции согласно приложению 3 к настоящему постановлению.

5. Контроль за выполнением настоящего постановления возложить на заместителя Мэра Москвы в Правительстве Москвы по вопросам градостроительной политики и строительства Ефимова В.В.

Мэр Москвы **С.С.Собянин**

### Приложение 1

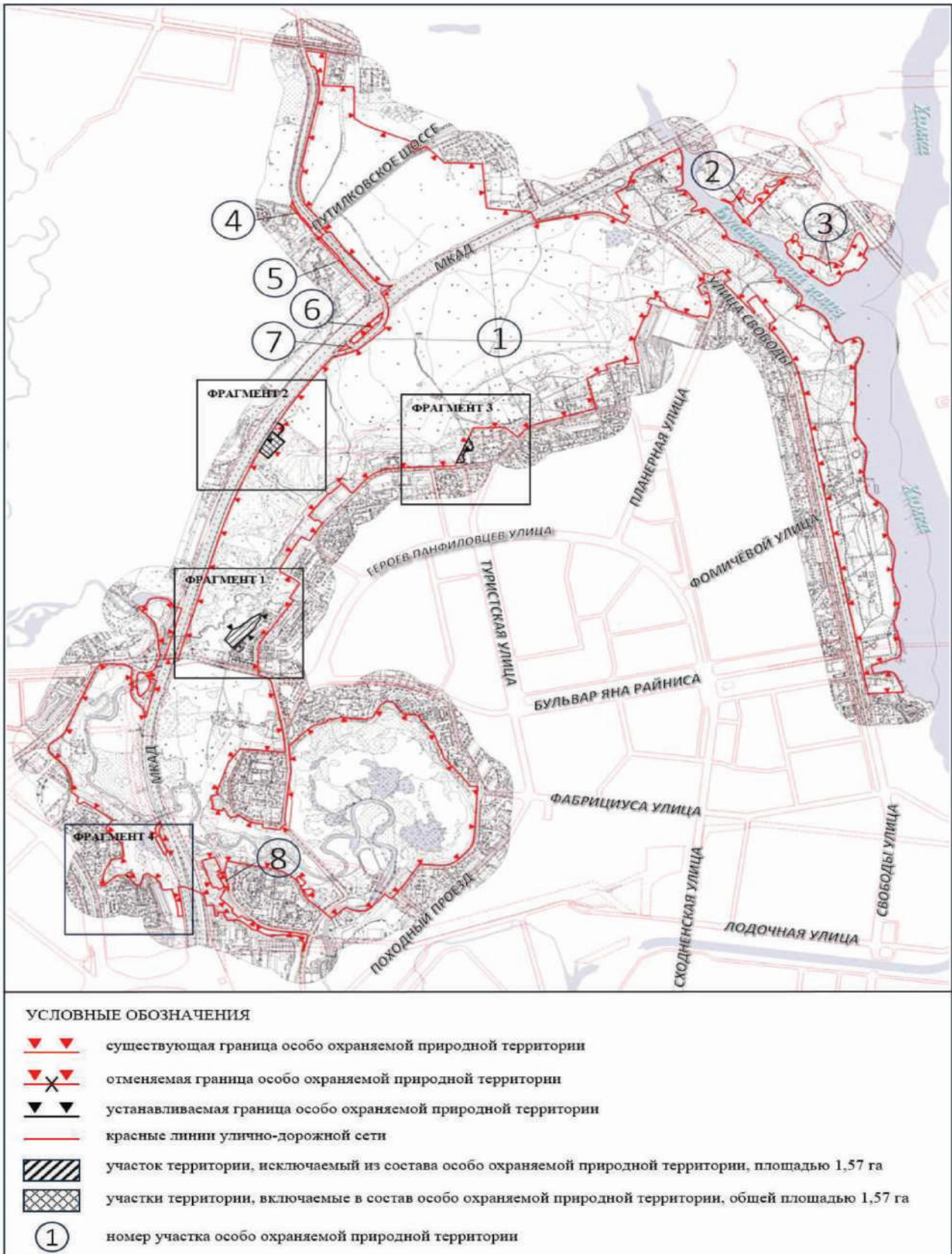
к постановлению Правительства Москвы от 18 декабря 2024 г. № 3034-ПП

### Приложение 1

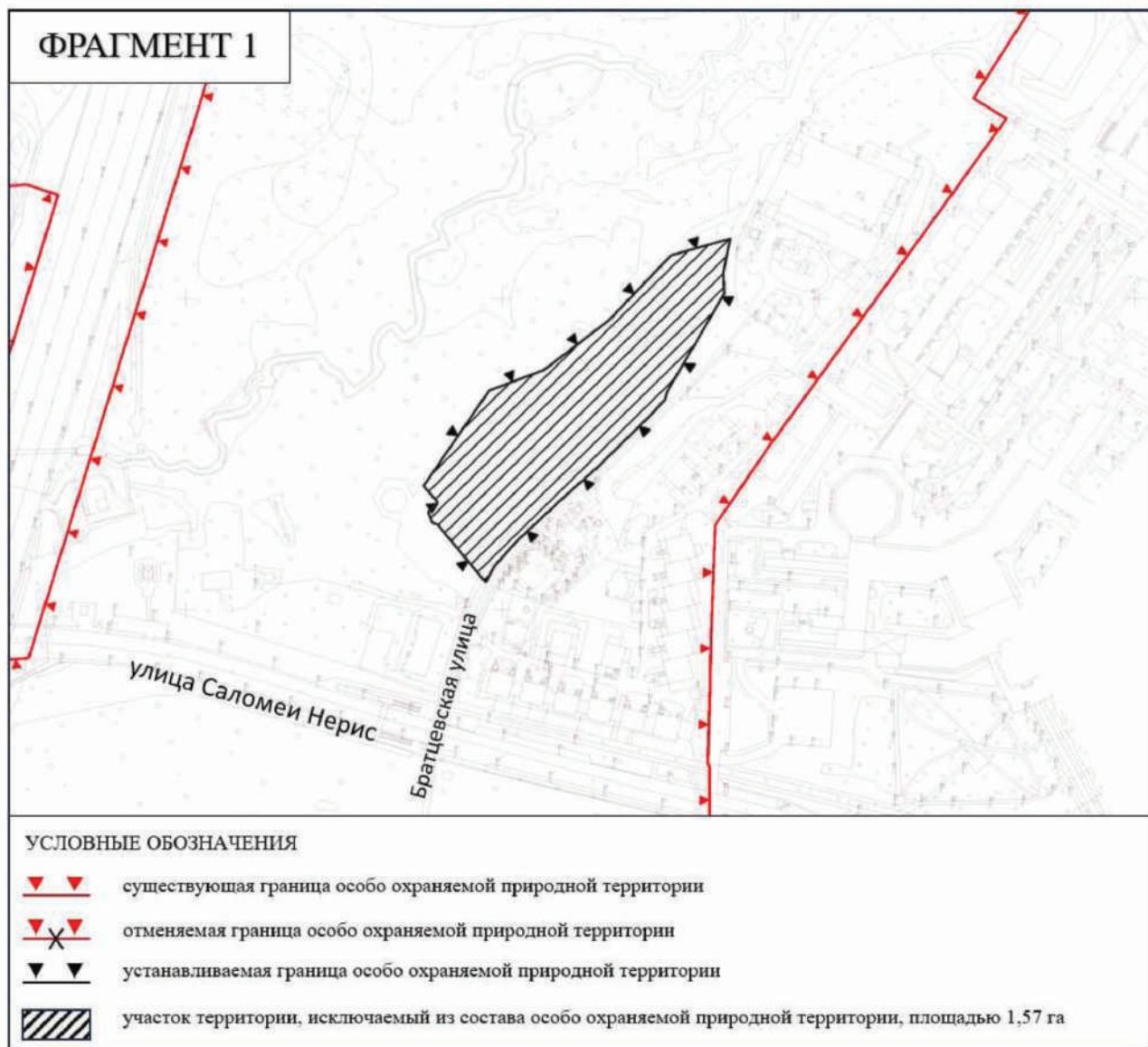
к постановлению Правительства Москвы от 21 июля 1998 г. № 564

### Схема границ особо охраняемой природной территории регионального значения «Природно-исторический парк «Тушинский»

1. Графическое описание границ особо охраняемой природной территории регионального значения «Природно-исторический парк «Тушинский»

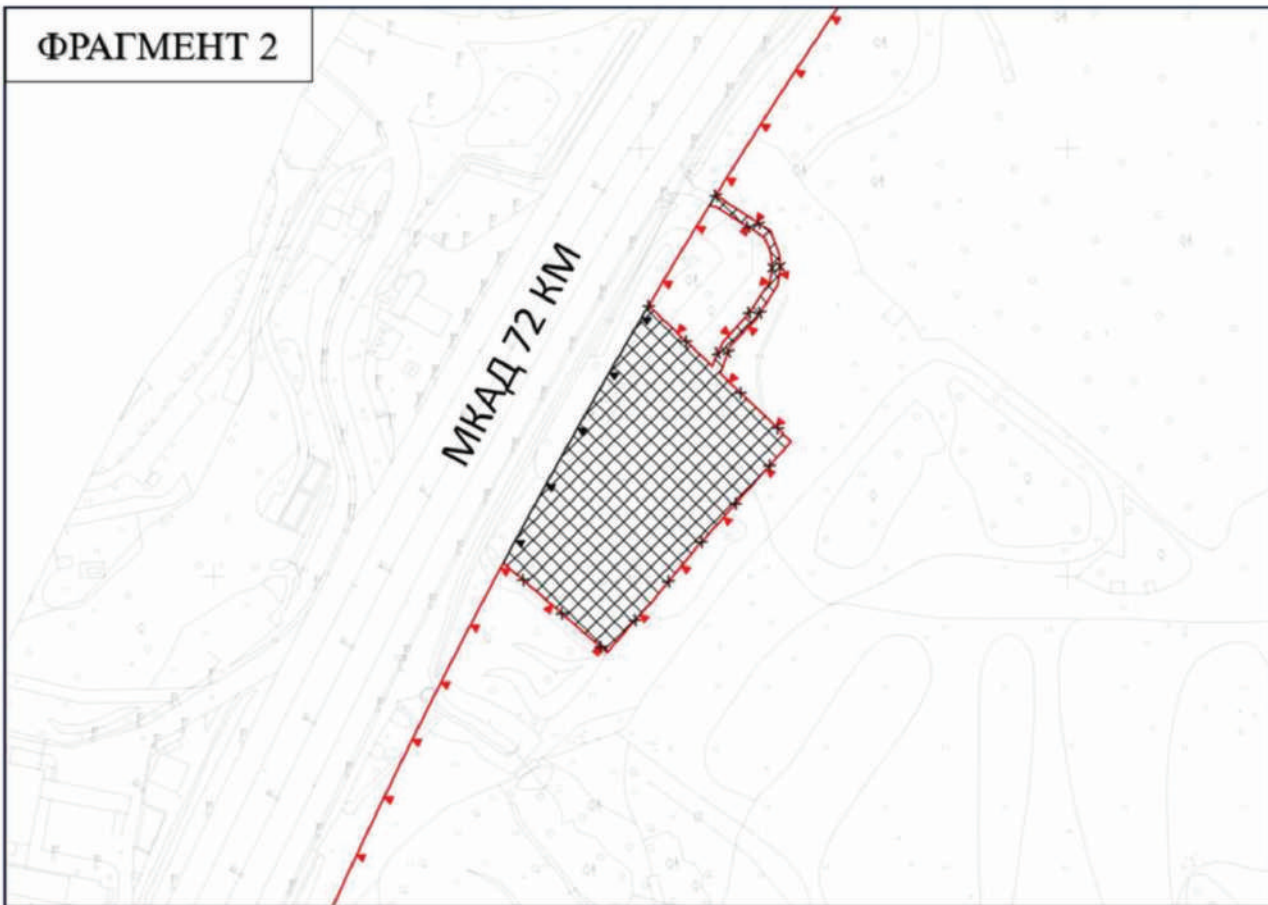










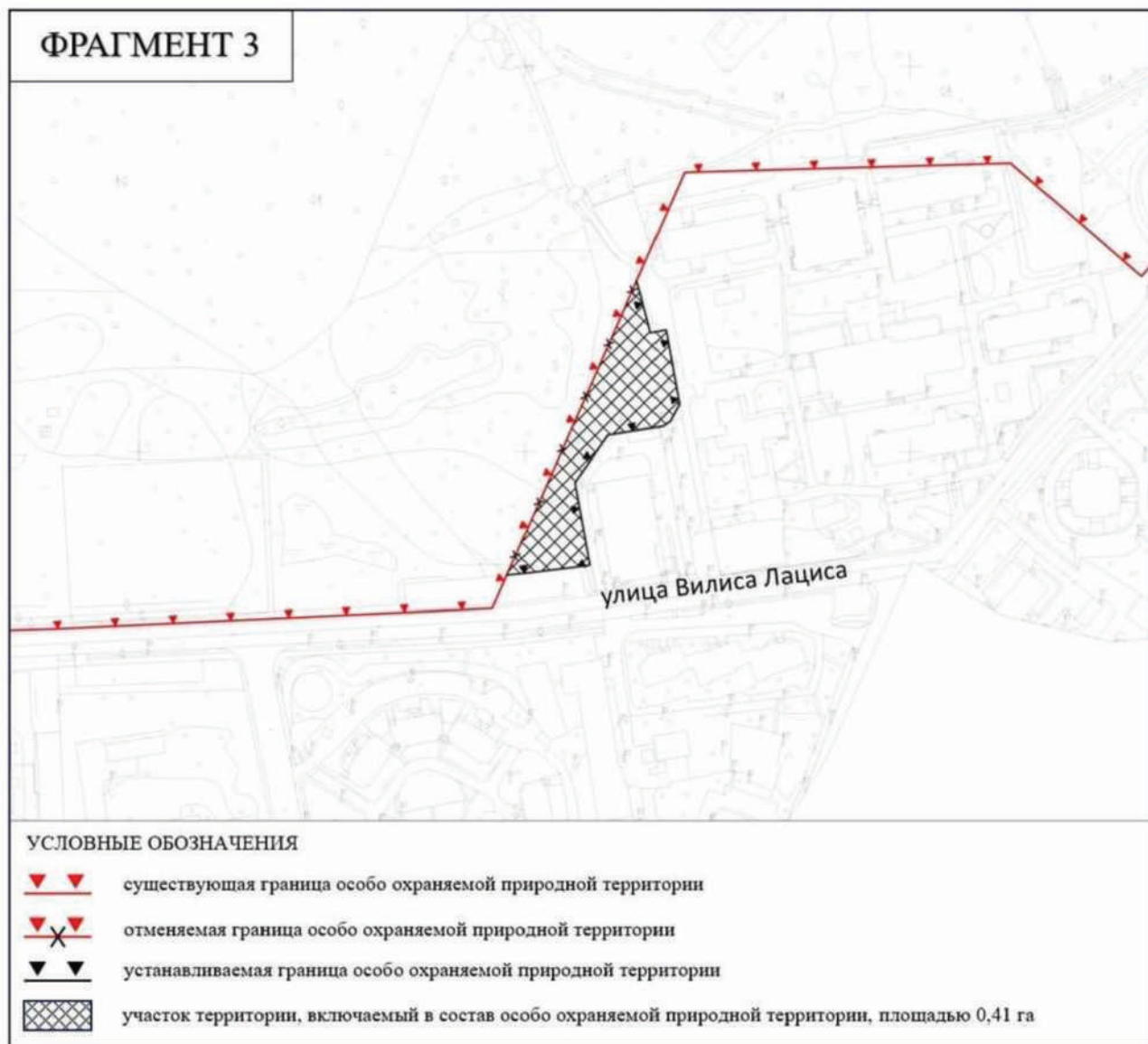


## ФРАГМЕНТ 2

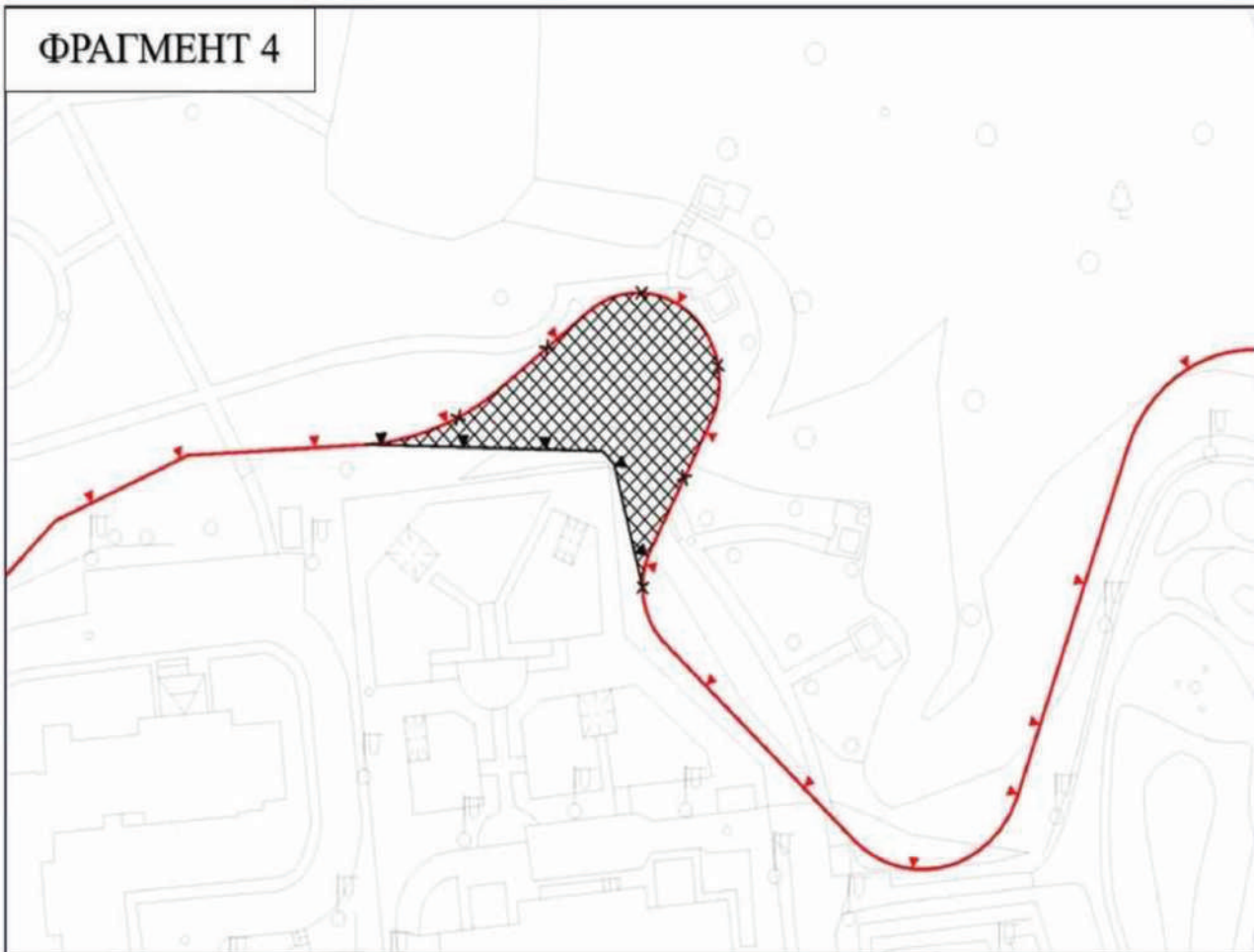


## УСЛОВНЫЕ ОБОЗНАЧЕНИЯ





-  существующая граница особо охраняемой природной территории
-  отменяемая граница особо охраняемой природной территории
-  устанавливаемая граница особо охраняемой природной территории
-  участок территории, включаемый в состав особо охраняемой природной территории, площадью 1,09 га



## ФРАГМЕНТ 4



## УСЛОВНЫЕ ОБОЗНАЧЕНИЯ

-  существующая граница особо охраняемой природной территории
-  отменяемая граница особо охраняемой природной территории
-  устанавливаемая граница особо охраняемой природной территории
-  участок территории, включаемый в состав особо охраняемой природной территории, площадью 0,07 га

**2. Перечень координат характерных точек границ особо охраняемой природной территории регионального значения «Природно-исторический парк «Тушинский» в Московской системе координат**

**Участок 1**

Номер точки	Координата X	Координата Y	Номер точки	Координата X	Координата Y
1	22610,2900	-3988,5000	39	22355,7001	-4035,6944
2	22614,6749	-3999,9820	40	22354,2719	-4035,4183
3	22614,6268	-4000,0000	41	22334,6470	-4031,6250
4	22593,1400	-4008,0300	42	22334,5500	-4032,4612
5	22553,2534	-4022,9479	43	22334,5310	-4032,6260
6	22463,4900	-4056,5200	44	22334,3276	-4034,3784
7	22456,6043	-4055,1898	45	22334,3258	-4034,3946
8	22444,0883	-4052,7719	46	22334,3245	-4034,4054
9	22426,5532	-4049,3843	47	22334,3210	-4034,4360
10	22418,8800	-4047,9064	48	22334,3175	-4034,4657
11	22408,3652	-4045,8740	49	22334,3156	-4034,4822
12	22392,6294	-4042,8324	50	22334,3120	-4034,5140
13	22388,6590	-4042,0650	51	22334,3012	-4034,6066
14	22386,3846	-4041,6254	52	22334,2970	-4034,6424
15	22381,0945	-4040,6028	53	22334,2942	-4034,6667
16	22380,9026	-4040,5658	54	22334,2930	-4034,6771
17	22380,6325	-4040,5135	55	22334,2917	-4034,6883
18	22375,4391	-4039,5097	56	22334,2880	-4034,7220
19	22367,3483	-4037,9458	57	22334,2854	-4034,7427
20	22367,3244	-4037,9412	58	22334,2810	-4034,7790
21	22367,2759	-4037,9318	59	22334,2766	-4034,8182
22	22367,2656	-4037,9299	60	22334,2753	-4034,8299
23	22367,0444	-4037,8871	61	22334,2660	-4034,9100
24	22366,7152	-4037,8235	62	22334,2536	-4035,0163
25	22366,2103	-4037,7259	63	22334,2307	-4035,2144
26	22366,1434	-4037,7129	64	22334,2210	-4035,2950
27	22366,0944	-4037,7035	65	22334,2065	-4035,4230
28	22365,7366	-4037,6343	66	22334,1856	-4035,6031
29	22365,6991	-4037,6271	67	22334,1582	-4035,8392
30	22365,6689	-4037,6212	68	22334,0440	-4036,8240
31	22362,5009	-4037,0089	69	22334,0000	-4037,0000
32	22359,2430	-4036,3792	70	22333,9318	-4037,7909
33	22359,2265	-4036,3760	71	22333,6746	-4039,9375
34	22359,0950	-4036,3506	72	22333,4908	-4041,5031
35	22358,7226	-4036,2786	73	22333,1161	-4044,5565
36	22358,5401	-4036,2433	74	22330,7137	-4064,1327
37	22356,7976	-4035,9065	75	22325,8800	-4103,5200
38	22356,3144	-4035,8131	76	22326,3052	-4103,5497

Номер точки	Координата X	Координата Y
77	22348,0600	-4105,0700
78	22354,8700	-4105,5500
79	22349,7700	-4123,3400
80	22325,6300	-4206,7900
81	22322,4100	-4206,3200
82	22305,9282	-4200,8894
83	22304,2000	-4200,3200
84	22296,4434	-4197,5316
85	22295,6600	-4197,2500
86	22295,6500	-4197,2830
87	22288,6030	-4217,0080
88	22281,8570	-4240,9260
89	22279,4210	-4242,1780
90	22273,5740	-4250,0410
91	22249,9780	-4293,1110
92	22249,8810	-4293,3119
93	22248,3676	-4296,2441
94	22247,4626	-4298,0033
95	22241,5876	-4309,4230
96	22241,4400	-4309,7100
97	22152,4700	-4285,7300
98	22116,9325	-4275,6372
99	22114,9000	-4275,0600
100	22104,7800	-4272,5200
101	22104,5505	-4272,4587
102	22097,2745	-4270,5137
103	22078,6300	-4265,5300
104	22073,0415	-4264,0295
105	22071,5312	-4263,6240
106	22062,9576	-4261,3220
107	22061,9294	-4264,8404
108	22051,7493	-4299,6530
109	22051,7507	-4299,6718
110	22025,1233	-4390,7908
111	22000,0000	-4476,7626
112	21972,6601	-4570,3200
113	21972,0760	-4572,2783
114	21971,4704	-4574,2300
115	21970,8433	-4576,1749
116	21970,1948	-4578,1128
117	21969,5249	-4580,0434
118	21968,8337	-4581,9665

Номер точки	Координата X	Координата Y
119	21968,1213	-4583,8818
120	21967,3878	-4585,7891
121	21966,6333	-4587,6882
122	21965,8578	-4589,5789
123	21965,0615	-4591,4609
124	21964,2445	-4593,3340
125	21963,4068	-4595,1979
126	21962,5486	-4597,0525
127	21961,6700	-4598,8974
128	21960,7710	-4600,7326
129	21959,8518	-4602,5577
130	21958,9125	-4604,3726
131	21957,9533	-4606,1770
132	21956,9741	-4607,9706
133	21955,9752	-4609,7534
134	21954,9567	-4611,5250
135	21953,9187	-4613,2852
136	21952,8613	-4615,0339
137	21951,7846	-4616,7707
138	21950,6888	-4618,4956
139	21949,5740	-4620,2083
140	21948,4404	-4621,9085
141	21947,2881	-4623,5962
142	21946,1172	-4625,2710
143	21944,9279	-4626,9327
144	21943,7203	-4628,5813
145	21942,1934	-4630,6123
146	21940,6388	-4632,6222
147	21939,2301	-4634,3927
148	21939,0567	-4634,6106
149	21937,4475	-4636,5771
150	21935,8114	-4638,5212
151	21934,1488	-4640,4427
152	21932,4599	-4642,3412
153	21930,7451	-4644,2163
154	21929,0047	-4646,0677
155	21927,2391	-4647,8950
156	21925,4485	-4649,6979
157	21923,6334	-4651,4761
158	21921,7940	-4653,2291
159	21919,9307	-4654,9567
160	21918,0438	-4656,6585

Номер точки	Координата X	Координата Y
161	21916,1300	-4658,3300
162	21891,0912	-4679,9790
163	21891,1000	-4679,9900
164	21916,4452	-4709,2865
165	21916,9986	-4709,9262
166	21924,2835	-4718,3468
167	21924,9301	-4719,0942
168	21949,9200	-4747,9800
169	21949,9026	-4748,5965
170	21946,4800	-4869,6500
171	21945,6973	-4897,5255
172	21945,7001	-4897,5303
173	21945,1500	-4917,0200
174	21933,5895	-4922,1258
175	21908,0180	-4933,4197
176	21891,7656	-4940,5977
177	21888,6603	-4941,9692
178	21866,0589	-4935,7180
179	21862,0183	-4934,8152
180	21863,5394	-4926,7423
181	21824,6935	-4919,6922
182	21823,8901	-4920,2900
183	21816,0201	-4924,5900
184	21816,0200	-4924,5900
185	21813,3700	-4928,4800
186	21808,8481	-4956,9428
187	21784,1807	-4973,9956
188	21741,4766	-4966,2333
189	21740,7325	-4971,3522
190	21740,1432	-4976,1563
191	21738,9755	-4985,6761
192	21737,2185	-5000,0000
193	21736,3079	-5009,2487
194	21719,0700	-5016,8600
195	21718,0750	-5038,2281
196	21714,9429	-5105,4911
197	21714,8715	-5107,0234
198	21714,7578	-5109,4660
199	21714,2758	-5119,8170
200	21713,7555	-5130,9901
201	21713,7400	-5131,3300
202	21713,5042	-5136,3867

Номер точки	Координата X	Координата Y
203	21713,4863	-5136,7726
204	21713,4593	-5137,3510
205	21713,4056	-5138,5057
206	21713,3962	-5138,7075
207	21713,1849	-5143,2448
208	21713,1293	-5144,4390
209	21712,9353	-5148,6040
210	21712,9022	-5149,3145
211	21712,9011	-5149,3394
212	21712,8918	-5149,5380
213	21712,8646	-5150,1231
214	21712,7493	-5152,5985
215	21711,8194	-5172,5681
216	21710,7890	-5194,6960
217	21710,5986	-5198,7857
218	21710,3167	-5204,8403
219	21709,7244	-5217,5592
220	21709,6487	-5219,1858
221	21709,6339	-5219,5027
222	21709,5452	-5221,4077
223	21709,5397	-5221,4169
224	21709,5400	-5221,4200
225	21709,5400	-5221,4300
226	21709,4010	-5224,3900
227	21708,8700	-5235,8000
228	21708,6005	-5241,5597
229	21708,6000	-5241,5700
230	21708,5879	-5241,9653
231	21708,5836	-5242,1066
232	21707,7183	-5270,4981
233	21707,7092	-5270,7947
234	21706,8300	-5299,6401
235	21705,6835	-5316,7392
236	21705,5377	-5318,9136
237	21703,8058	-5344,7446
238	21703,8010	-5344,7526
239	21703,7900	-5344,9892
240	21703,6328	-5347,9413
241	21703,4360	-5350,8909
242	21703,1995	-5353,8377
243	21703,2000	-5353,8400
244	21702,9235	-5356,7810



Номер точки	Координата X	Координата Y
245	21702,6079	-5359,7204
246	21702,2529	-5362,6552
247	21701,8600	-5365,5800
248	21701,8584	-5365,5850
249	21701,4246	-5368,5092
250	21700,9516	-5371,4273
251	21700,4394	-5374,3389
252	21700,4400	-5374,3400
253	21699,8881	-5377,2432
254	21699,7155	-5378,0902
255	21699,2978	-5380,1399
256	21698,6686	-5383,0284
257	21698,0007	-5385,9082
258	21698,0000	-5385,9100
259	21697,2942	-5388,7788
260	21696,5491	-5391,6396
261	21695,7657	-5394,4901
262	21694,9440	-5397,3298
263	21694,0842	-5400,1583
264	21693,4982	-5401,9968
265	21693,1865	-5402,9749
266	21692,2511	-5405,7792
267	21692,2500	-5405,7800
268	21691,2780	-5408,5707
269	21690,2675	-5411,3489
270	21689,2200	-5414,1100
271	21689,2198	-5414,1132
272	21688,1350	-5416,8632
273	21687,0133	-5419,5984
274	21686,6490	-5420,4538
275	21685,8550	-5422,3183
276	21684,6603	-5425,0223
277	21683,4293	-5427,7100
278	21682,1623	-5430,3810
279	21680,8596	-5433,0347
280	21679,5213	-5435,6708
281	21678,4815	-5437,6600
282	21677,4215	-5439,6386
283	21677,4200	-5439,6400
284	21676,3414	-5441,6062
285	21676,3400	-5441,6100
286	21675,2412	-5443,5628

Номер точки	Координата X	Координата Y
287	21674,1212	-5445,5080
288	21674,1200	-5445,5100
289	21672,9813	-5447,4417
290	21671,8218	-5449,3637
291	21670,6427	-5451,2737
292	21669,4442	-5453,1716
293	21668,2264	-5455,0572
294	21666,9894	-5456,9302
295	21665,7334	-5458,7905
296	21664,4584	-5460,6380
297	21663,1647	-5462,4723
298	21661,8523	-5464,2933
299	21660,5214	-5466,1008
300	21659,1722	-5467,8947
301	21657,8047	-5469,6747
302	21656,4191	-5471,4406
303	21655,0155	-5473,1923
304	21653,5942	-5474,9296
305	21652,7704	-5475,9159
306	21652,1552	-5476,6523
307	21650,7084	-5478,3489
308	21650,7000	-5478,3600
309	21650,6987	-5478,3603
310	21649,2249	-5480,0533
311	21647,7338	-5481,7311
312	21646,2300	-5483,3900
313	21646,2257	-5483,3937
314	21644,7007	-5485,0408
315	21643,7229	-5486,0755
316	21643,1600	-5486,6700
317	21643,1590	-5486,6722
318	21641,6008	-5488,2878
319	21641,6000	-5488,2900
320	21640,0261	-5489,8875
321	21638,4352	-5491,4710
322	21636,8282	-5493,0381
323	21635,0484	-5494,7370
324	21633,2498	-5496,4160
325	21631,4324	-5498,0746
326	21629,5967	-5499,7129
327	21619,2873	-5508,8133
328	21595,2403	-5530,0403

Номер точки	Координата X	Координата Y
329	21593,7000	-5531,4000
330	21562,8659	-5558,6472
331	21558,4779	-5562,5248
332	21558,4677	-5562,5253
333	21554,8500	-5565,7100
334	21553,9949	-5566,4849
335	21562,7700	-5575,2500
336	21564,2000	-5573,8800
337	21574,9777	-5585,0398
338	21575,0884	-5585,1544
339	21582,9352	-5593,2794
340	21592,6900	-5603,3800
341	21596,3386	-5607,1551
342	21598,4600	-5609,3500
343	21602,1000	-5613,1300
344	21604,4800	-5611,2400
345	21606,7800	-5612,1200
346	21609,6100	-5614,6500
347	21611,4400	-5616,6800
348	21611,0100	-5617,1100
349	21615,5100	-5621,7100
350	21602,1700	-5634,2400
351	21603,5000	-5635,7200
352	21555,9200	-5681,4500
353	21551,9800	-5690,6400
354	21550,1100	-5694,8700
355	21548,2654	-5698,8114
356	21547,9900	-5699,4000
357	21536,2941	-5708,7864
358	21536,1453	-5708,9058
359	21535,9022	-5709,1009
360	21516,1852	-5724,9245
361	21421,8400	-5800,6400
362	21421,7300	-5800,7000
363	21400,6400	-5777,1636
364	21396,7300	-5772,8000
365	21388,3400	-5763,4200
366	21398,1400	-5755,7200
367	21378,0600	-5730,0400
368	21374,2074	-5725,2690
369	21373,9000	-5725,5400
370	21373,8960	-5725,5440

Номер точки	Координата X	Координата Y
371	21368,8500	-5730,0000
372	21366,8074	-5731,7703
373	21364,7322	-5733,5021
374	21362,6251	-5735,1950
375	21360,4867	-5736,8483
376	21358,3179	-5738,4615
377	21356,1195	-5740,0340
378	21353,8921	-5741,5652
379	21351,6365	-5743,0546
380	21345,1984	-5747,2209
381	21308,2400	-5771,2187
382	21307,3600	-5771,7900
383	21298,9872	-5777,1807
384	21282,4000	-5787,8600
385	21271,8092	-5794,6912
386	21271,1640	-5795,1074
387	21271,1600	-5795,1100
388	21273,8185	-5800,0013
389	21294,8900	-5838,7700
390	21292,9459	-5840,1221
391	21281,4373	-5848,1260
392	21261,5600	-5861,9500
393	21251,3639	-5867,7981
394	21232,5419	-5878,5937
395	21230,0900	-5880,0000
396	21228,7600	-5880,7800
397	21217,0307	-5887,7467
398	21211,8434	-5890,8278
399	21156,9980	-5923,4040
400	21132,0932	-5938,1965
401	21128,7200	-5940,2000
402	21116,0100	-5947,7400
403	21097,7500	-5954,3500
404	21097,3510	-5954,2770
405	21095,9308	-5954,0171
406	21092,2983	-5953,3523
407	21084,8000	-5951,9800
408	21084,7111	-5951,8203
409	21069,7200	-5924,8800
410	21064,6500	-5917,2100
411	21060,9258	-5911,1284
412	21060,9190	-5911,1253



Номер точки	Координата X	Координата Y
413	21060,9142	-5911,1173
414	21060,9000	-5911,1000
415	21060,8047	-5910,9384
416	21060,8000	-5910,9000
417	21060,7808	-5910,8995
418	21060,7741	-5910,8886
419	21060,6119	-5910,6236
420	21060,6000	-5910,6000
421	21060,5526	-5910,5267
422	21060,5000	-5910,5000
423	21060,5248	-5910,4813
424	21059,0000	-5908,0000
425	21058,4166	-5907,0374
426	21057,0000	-5904,7000
427	21056,9823	-5904,6945
428	21056,9739	-5904,6807
429	21056,9708	-5904,6756
430	21056,9655	-5904,6670
431	21056,9000	-5904,6000
432	21056,9075	-5904,5722
433	21056,9005	-5904,5607
434	21056,8957	-5904,5529
435	21056,8915	-5904,5461
436	21056,8766	-5904,5217
437	21056,9000	-5904,5000
438	21056,8054	-5904,4054
439	21056,7837	-5904,3700
440	21054,9000	-5901,3000
441	21054,8868	-5901,2713
442	21054,1000	-5900,0000
443	21054,0617	-5899,9235
444	21054,0000	-5899,8000
445	21053,9733	-5899,7790
446	21053,6774	-5899,2956
447	21053,2235	-5898,5541
448	21053,1320	-5898,4047
449	21053,1000	-5898,4000
450	21052,7649	-5897,8051
451	21051,6119	-5895,9215
452	21051,6019	-5895,9052
453	21050,8900	-5894,7423
454	21050,9000	-5894,7000

Номер точки	Координата X	Координата Y
455	21050,1000	-5893,4000
456	21050,0551	-5893,3784
457	21050,0202	-5893,3214
458	21050,0115	-5893,3072
459	21050,0079	-5893,3013
460	21049,9924	-5893,2760
461	21049,9525	-5893,2108
462	21049,9480	-5893,2034
463	21049,9434	-5893,1960
464	21049,5000	-5892,5000
465	21048,9828	-5891,6268
466	21049,0000	-5891,6000
467	21048,6000	-5891,0000
468	21048,5907	-5890,9862
469	21048,4177	-5890,7036
470	21048,4000	-5890,7000
471	21045,2000	-5885,5000
472	21045,2200	-5885,4800
473	21045,0000	-5885,0000
474	21039,3000	-5873,7300
475	21039,3000	-5873,7000
476	21026,5136	-5859,4298
477	21026,5000	-5859,4000
478	21022,6600	-5855,1200
479	21018,0106	-5847,8483
480	21017,3330	-5846,7884
481	21004,0860	-5854,9612
482	21004,0786	-5854,9599
483	21003,9573	-5855,0360
484	21003,8357	-5855,1123
485	21003,8289	-5855,1166
486	21003,7092	-5855,1916
487	21003,4851	-5855,3322
488	21003,4400	-5855,3600
489	21000,0000	-5857,5180
490	20999,5547	-5857,7973
491	20993,7003	-5861,4691
492	20978,2032	-5871,1888
493	20928,9616	-5902,0727
494	20919,3090	-5886,6979
495	20915,8990	-5881,2700
496	20915,8700	-5881,2200

Номер точки	Координата X	Координата Y
497	20904,0204	-5889,5931
498	20869,8884	-5913,7112
499	20869,7800	-5913,7900
500	20851,5261	-5926,7857
501	20756,8907	-5994,1750
502	20754,7206	-5995,7203
503	20754,3700	-5995,9700
504	20748,7099	-6000,0000
505	20742,7337	-6004,2551
506	20703,0500	-6032,5100
507	20654,0400	-6065,3000
508	20653,7610	-6065,4290
509	20581,5100	-6068,0900
510	20546,4300	-6068,6400
511	20500,7300	-6070,0500
512	20497,8936	-6068,8698
513	20497,8700	-6068,8600
514	20467,3115	-6068,9765
515	20466,3791	-6068,9800
516	20459,4521	-6041,7174
517	20459,1416	-6040,5450
518	20458,8074	-6039,3792
519	20458,4498	-6038,2203
520	20458,0700	-6037,0700
521	20457,6646	-6035,9255
522	20457,2373	-6034,7904
523	20456,7872	-6033,6643
524	20456,5730	-6033,1582
525	20456,3145	-6032,5474
526	20455,8193	-6031,4403
527	20455,3018	-6030,3435
528	20454,7622	-6029,2573
529	20454,2008	-6028,1823
530	20453,6178	-6027,1189
531	20453,0134	-6026,0674
532	20452,3878	-6025,0284
533	20451,7414	-6024,0022
534	20451,0659	-6022,9767
535	20450,3695	-6021,9652
536	20449,6526	-6020,9681
537	20448,9154	-6019,9860
538	20448,1583	-6019,0191

Номер точки	Координата X	Координата Y
539	20447,3815	-6018,0679
540	20446,5854	-6017,1329
541	20445,7704	-6016,2143
542	20444,9367	-6015,3126
543	20444,0848	-6014,4281
544	20443,2149	-6013,5613
545	20442,3275	-6012,7124
546	20441,4229	-6011,8819
547	20440,5014	-6011,0701
548	20439,5636	-6010,2773
549	20438,6097	-6009,5039
550	20437,6402	-6008,7501
551	20436,6555	-6008,0164
552	20435,7242	-6007,3516
553	20435,6559	-6007,3029
554	20434,6420	-6006,6101
555	20433,6141	-6005,9382
556	20432,5727	-6005,2874
557	20431,5181	-6004,6581
558	20430,4509	-6004,0505
559	20429,3715	-6003,4649
560	20428,2804	-6002,9014
561	20427,1779	-6002,3605
562	20426,0646	-6001,8422
563	20424,9409	-6001,3468
564	20423,8073	-6000,8745
565	20422,6643	-6000,4255
566	20421,5123	-6000,0000
567	20419,6360	-5999,3639
568	20417,7397	-5998,7898
569	20415,8257	-5998,2783
570	20413,8958	-5997,8300
571	20251,2653	-5962,9105
572	20223,9700	-5957,0500
573	20202,2690	-5952,3903
574	20179,9600	-5947,6000
575	20171,3662	-5945,7941
576	20162,7569	-5944,0638
577	20154,1327	-5942,4092
578	20145,4943	-5940,8303
579	20136,8424	-5939,3274
580	20128,1776	-5937,9004

Номер точки	Координата X	Координата Y
581	20119,5006	-5936,5497
582	20110,8121	-5935,2752
583	20102,1128	-5934,0770
584	20093,4032	-5932,9553
585	20084,6842	-5931,9100
586	20075,9562	-5930,9414
587	20067,2202	-5930,0495
588	20058,4766	-5929,2343
589	20049,7262	-5928,4960
590	20040,9697	-5927,8345
591	20012,3481	-5925,7973
592	20007,6100	-5925,4600
593	20007,7596	-5927,2177
594	20007,9731	-5929,7252
595	20013,9552	-6000,0000
596	20013,9600	-6000,0000
597	20015,6500	-6019,9100
598	20016,9539	-6035,2299
599	20017,2931	-6039,2148
600	20017,3882	-6040,3325
601	20017,3903	-6040,3566
602	20017,4168	-6040,6679
603	20017,4793	-6041,4030
604	20017,5169	-6041,8441
605	20017,6313	-6043,1888
606	20017,6813	-6043,7764
607	20017,6979	-6043,9704
608	20017,8681	-6045,9703
609	20017,8700	-6045,9933
610	20017,8971	-6046,3110
611	20017,9030	-6046,3812
612	20017,9985	-6047,5029
613	20018,0086	-6047,6213
614	20018,0173	-6047,7237
615	20018,0270	-6047,8380
616	20018,0619	-6048,2480
617	20018,0665	-6048,3020
618	20018,1925	-6049,7817
619	20018,8859	-6057,9290
620	20018,8903	-6057,9804
621	20018,8943	-6058,0274
622	20018,8958	-6058,0457

Номер точки	Координата X	Координата Y
623	20021,7309	-6091,3547
624	20025,8590	-6139,8562
625	20025,8614	-6139,8849
626	20025,8641	-6139,9163
627	20026,3300	-6145,3900
628	20028,2000	-6167,3100
629	20000,0000	-6188,3033
630	19992,1200	-6194,1700
631	19944,0000	-6230,0100
632	19880,0700	-6253,0700
633	19766,6320	-6293,9810
634	19766,6320	-6290,0370
635	19763,0350	-6286,8120
636	19761,2463	-6285,1278
637	19756,6880	-6280,8360
638	19753,8887	-6278,5360
639	19750,4163	-6294,5230
640	19746,5400	-6312,3700
641	19745,8894	-6315,3448
642	19744,6418	-6321,0498
643	19744,2700	-6322,7500
644	19744,2472	-6322,7537
645	19743,1700	-6322,9300
646	19737,2599	-6321,8210
647	19682,1500	-6311,4800
648	19673,9200	-6317,2100
649	19672,8420	-6317,3711
650	19666,7600	-6318,2800
651	19660,1918	-6280,6598
652	19658,1700	-6269,0800
653	19658,6100	-6259,4600
654	19659,1187	-6258,5501
655	19659,1300	-6258,5300
656	19664,3197	-6259,5176
657	19665,6100	-6259,7600
658	19669,9532	-6252,9250
659	19648,6640	-6240,0310
660	19643,4280	-6237,3340
661	19637,8030	-6238,2630
662	19626,0760	-6231,5940
663	19627,0460	-6225,8840
664	19617,5944	-6219,8065

Номер точки	Координата X	Координата Y
665	19617,2196	-6219,5146
666	19616,8947	-6219,1681
667	19616,6275	-6218,7753
668	19616,4245	-6218,3458
669	19616,2906	-6217,8901
670	19616,2290	-6217,4191
671	19616,2412	-6216,9442
672	19616,3270	-6216,4770
673	19619,6930	-6204,4160
674	19627,8390	-6179,2990
675	19629,7440	-6174,4450
676	19606,0039	-6140,3610
677	19597,4500	-6128,0800
678	19596,4095	-6126,5437
679	19595,4101	-6124,9804
680	19594,4525	-6123,3912
681	19593,5373	-6121,7771
682	19592,6653	-6120,1394
683	19591,8369	-6118,4791
684	19591,0528	-6116,7974
685	19590,3136	-6115,0956
686	19589,6198	-6113,3747
687	19588,9718	-6111,6361
688	19588,3701	-6109,8809
689	19587,8152	-6108,1104
690	19587,3074	-6106,3258
691	19586,8470	-6104,5283
692	19586,4345	-6102,7193
693	19586,2090	-6101,5939
694	19586,0600	-6100,9000
695	19583,5370	-6087,3525
696	19575,6700	-6045,1098
697	19560,0574	-6047,2690
698	19554,2671	-6044,9343
699	19552,7759	-6044,3330
700	19552,5700	-6044,2500
701	19552,5296	-6042,6961
702	19551,7920	-6014,3557
703	19551,7700	-6013,5100
704	19551,6320	-6012,7817
705	19550,1641	-6005,0367
706	19550,1675	-6005,0261

Номер точки	Координата X	Координата Y
707	19549,2200	-6000,0100
708	19548,7172	-5997,3737
709	19546,2700	-5984,4900
710	19546,0228	-5981,5463
711	19543,9211	-5956,5195
712	19543,4500	-5950,9100
713	19543,7640	-5950,8286
714	19544,2105	-5950,7128
715	19556,2717	-5947,5123
716	19557,2650	-5947,2491
717	19559,7900	-5946,5800
718	19561,5643	-5944,3148
719	19562,8040	-5942,7320
720	19568,5374	-5935,4123
721	19570,9355	-5932,3507
722	19578,2733	-5922,9825
723	19579,2690	-5921,7113
724	19580,8510	-5922,6390
725	19581,0511	-5922,7454
726	19582,4790	-5923,5050
727	19583,2963	-5923,8982
728	19584,1400	-5924,3040
729	19585,8330	-5925,0340
730	19587,5540	-5925,6940
731	19589,3010	-5926,2830
732	19591,0710	-5926,8000
733	19592,8610	-5927,2450
734	19594,6670	-5927,6150
735	19596,4860	-5927,9110
736	19598,3170	-5928,1330
737	19600,1540	-5928,2790
738	19601,9970	-5928,3500
739	19603,8400	-5928,3450
740	19605,6820	-5928,2650
741	19607,5200	-5928,1100
742	19650,9273	-5923,5369
743	19677,6100	-5920,7200
744	19763,4400	-5911,6700
745	19763,4400	-5911,6834
746	19813,0200	-5906,4700
747	19813,0200	-5906,4600
748	19812,6600	-5903,4700

Номер точки	Координата X	Координата Y
749	19841,1090	-5900,4704
750	19894,5100	-5894,8400
751	19997,1446	-5902,1574
752	20000,0000	-5902,3609
753	20044,4500	-5905,5300
754	20049,5925	-5900,2980
755	20133,2032	-5815,2331
756	20134,7286	-5813,6641
757	20136,2367	-5812,0785
758	20137,7274	-5810,4764
759	20139,2006	-5808,8582
760	20140,6558	-5807,2239
761	20142,0932	-5805,5738
762	20143,5124	-5803,9081
763	20144,9133	-5802,2270
764	20146,2957	-5800,5306
765	20147,6594	-5798,8192
766	20149,0044	-5797,0930
767	20150,3304	-5795,3522
768	20151,6373	-5793,5969
769	20152,9249	-5791,8275
770	20154,1930	-5790,0441
771	20155,4416	-5788,2469
772	20156,6704	-5786,4362
773	20157,8794	-5784,6122
774	20159,0682	-5782,7750
775	20160,2370	-5780,9249
776	20161,3854	-5779,0622
777	20162,5134	-5777,1869
778	20163,6208	-5775,2994
779	20164,7074	-5773,4000
780	20165,7733	-5771,4888
781	20166,8182	-5769,5661
782	20167,8419	-5767,6320
783	20168,8444	-5765,6868
784	20169,8256	-5763,7308
785	20170,7854	-5761,7642
786	20171,7235	-5759,7872
787	20172,6400	-5757,8000
788	20173,1853	-5756,6003
789	20173,1847	-5756,5946
790	20173,7200	-5755,4000

Номер точки	Координата X	Координата Y
791	20171,8500	-5744,1700
792	20193,1300	-5696,6800
793	20199,0400	-5699,7000
794	20201,9053	-5693,4112
795	20206,7900	-5682,6900
796	20206,7821	-5682,6813
797	20201,9286	-5679,7419
798	20199,3000	-5678,1500
799	20203,0400	-5671,5600
800	20211,3226	-5641,2400
801	20211,9700	-5638,8700
802	20215,7400	-5623,6200
803	20213,2100	-5593,7900
804	20209,9900	-5586,6200
805	20203,1578	-5497,1801
806	20202,4000	-5487,2600
807	20202,7203	-5487,2216
808	20210,9100	-5486,2400
809	20210,9137	-5486,1544
810	20211,8979	-5463,2553
811	20211,9153	-5462,8508
812	20212,0400	-5459,9500
813	20217,4021	-5456,7704
814	20290,8800	-5413,2000
815	20310,0000	-5385,0000
816	20306,1000	-5345,3900
817	20265,5651	-5318,7355
818	20252,6000	-5310,2100
819	20234,0900	-5288,1400
820	20231,8600	-5272,3200
821	20230,4067	-5252,7716
822	20227,4900	-5213,5400
823	20231,4541	-5206,1320
824	20232,2900	-5204,5700
825	20226,9542	-5203,4729
826	20226,9400	-5203,4700
827	20221,7700	-5208,4700
828	20219,9600	-5209,4700
829	20217,6400	-5208,7100
830	20190,6700	-5195,2100
831	20182,9500	-5188,3300
832	20181,9200	-5186,1000

Номер точки	Координата X	Координата Y
833	20181,7500	-5183,5500
834	20182,9302	-5177,4587
835	20128,0000	-5145,0000
836	20123,0000	-5132,0000
837	20029,5700	-5096,3500
838	20000,0000	-5085,0662
839	20000,0000	-5085,0700
840	19971,0000	-5074,0000
841	19887,0225	-5000,0000
842	19870,0000	-4985,0000
843	19803,1540	-4934,1970
844	19802,8000	-4920,5500
845	19801,8587	-4904,0014
846	19801,8528	-4903,8966
847	19801,8476	-4903,8060
848	19801,8366	-4903,6117
849	19801,8327	-4903,5442
850	19801,8283	-4903,4663
851	19801,8269	-4903,4417
852	19801,8267	-4903,4381
853	19801,8250	-4903,4085
854	19801,8245	-4903,3991
855	19801,8119	-4903,1786
856	19801,8075	-4903,1005
857	19801,8074	-4903,0984
858	19801,8053	-4903,0622
859	19801,8052	-4903,0593
860	19801,8025	-4903,0133
861	19801,7957	-4902,8934
862	19801,7891	-4902,7777
863	19801,7729	-4902,4918
864	19801,7724	-4902,4840
865	19801,7716	-4902,4694
866	19801,7288	-4901,7178
867	19801,7093	-4901,3742
868	19801,6427	-4900,2039
869	19801,5913	-4899,2991
870	19801,5003	-4897,6996
871	19801,4360	-4896,5695
872	19801,4327	-4896,5114
873	19801,3126	-4894,4003
874	19799,3021	-4894,4001

Номер точки	Координата X	Координата Y
875	19799,2994	-4894,3971
876	19798,4120	-4894,4006
877	19795,5127	-4894,4646
878	19792,6151	-4894,5810
879	19789,7200	-4894,7500
880	19693,8600	-4901,2200
881	19545,3373	-4911,2443
882	19494,7300	-4914,6600
883	19492,0464	-4914,8653
884	19489,3678	-4915,1287
885	19486,6956	-4915,4499
886	19484,0310	-4915,8289
887	19481,3751	-4916,2655
888	19478,7294	-4916,7595
889	19476,0950	-4917,3106
890	19473,4731	-4917,9185
891	19470,8649	-4918,5831
892	19468,2718	-4919,3040
893	19465,6949	-4920,0808
894	19463,1354	-4920,9131
895	19460,5944	-4921,8007
896	19458,0733	-4922,7431
897	19455,5732	-4923,7398
898	19453,5087	-4924,6151
899	19453,0953	-4924,7903
900	19450,6406	-4925,8943
901	19448,2104	-4927,0511
902	19445,8059	-4928,2602
903	19443,4280	-4929,5211
904	19441,0780	-4930,8331
905	19438,7569	-4932,1957
906	19436,4659	-4933,6082
907	19434,2060	-4935,0700
908	19431,9782	-4936,5803
909	19429,7837	-4938,1384
910	19427,6233	-4939,7437
911	19425,4982	-4941,3954
912	19423,4094	-4943,0926
913	19421,3578	-4944,8347
914	19419,3443	-4946,6208
915	19417,3600	-4948,4500
916	19369,6900	-4993,4400

Номер точки	Координата X	Координата Y
917	19368,4600	-4994,6100
918	19368,0292	-4995,0350
919	19367,2500	-4995,8000
920	19366,0500	-4997,0000
921	19364,8700	-4998,2300
922	19363,7100	-4999,4600
923	19363,2273	-5000,0000
924	19362,6706	-5000,6088
925	19362,5700	-5000,7200
926	19361,4400	-5001,9900
927	19361,4397	-5002,0029
928	19361,1584	-5002,3181
929	19359,1479	-5004,6870
930	19357,2000	-5007,1000
931	19355,3066	-5009,5710
932	19353,4800	-5012,0800
933	19351,7129	-5014,6399
934	19350,0117	-5017,2399
935	19349,9397	-5017,3561
936	19348,3757	-5019,8813
937	19346,8058	-5022,5626
938	19345,6341	-5024,6830
939	19345,3031	-5025,2821
940	19343,8685	-5028,0381
941	19343,6995	-5028,3835
942	19342,5029	-5030,8290
943	19341,2096	-5033,6478
944	19339,9820	-5036,5082
945	19339,8984	-5036,7173
946	19338,8300	-5039,3900
947	19337,7465	-5042,3058
948	19336,7400	-5045,2400
949	19335,8021	-5048,2073
950	19335,5992	-5048,9104
951	19334,9542	-5051,1450
952	19334,9405	-5051,1925
953	19334,1534	-5054,1982
954	19333,4414	-5057,2226
955	19332,8047	-5060,2637
956	19332,2439	-5063,3197
957	19331,7592	-5066,3887
958	19331,3510	-5069,4689

Номер точки	Координата X	Координата Y
959	19331,0196	-5072,5582
960	19331,0000	-5072,7966
961	19330,7650	-5075,6548
962	19330,5876	-5078,7568
963	19330,4873	-5081,8622
964	19330,4643	-5084,9692
965	19330,5185	-5088,0757
966	19330,6500	-5091,1800
967	19332,6391	-5127,5890
968	19335,0024	-5170,8463
969	19337,0050	-5207,5010
970	19311,6508	-5224,4065
971	19296,5083	-5234,6538
972	19286,5323	-5241,4020
973	19286,2100	-5241,6200
974	19285,9600	-5241,7300
975	19285,6700	-5241,8800
976	19285,3800	-5242,0300
977	19284,8000	-5242,3500
978	19284,2400	-5242,6900
979	19283,9043	-5242,9098
980	19283,6900	-5243,0500
981	19275,6566	-5248,4063
982	19209,1800	-5292,7300
983	19207,6209	-5293,9547
984	19204,9751	-5296,0330
985	19204,3409	-5296,5312
986	19204,3193	-5296,5481
987	19204,2303	-5296,6181
988	19204,1857	-5296,6530
989	19201,1832	-5299,0116
990	19200,0023	-5299,9392
991	19200,0013	-5299,9617
992	19140,7191	-5346,6689
993	19129,6500	-5355,3900
994	19139,9700	-5368,7253
995	19140,2230	-5369,0522
996	19141,1500	-5370,2500
997	19142,0937	-5371,4284
998	19147,2200	-5377,8300
999	19160,5224	-5392,5716
1000	19160,5407	-5392,5730

Номер точки	Координата X	Координата Y
1001	19154,8771	-5397,2222
1002	19151,3460	-5399,4793
1003	19150,0400	-5400,3200
1004	19149,7360	-5400,5145
1005	19149,4029	-5400,7277
1006	19149,3121	-5400,7858
1007	19148,9941	-5400,9893
1008	19148,8968	-5401,0516
1009	19148,8559	-5401,0778
1010	19148,7900	-5401,1200
1011	19148,3477	-5401,4726
1012	19147,5283	-5402,1259
1013	19144,4500	-5404,5800
1014	19143,7784	-5405,1154
1015	19142,6565	-5406,0099
1016	19138,6300	-5409,2200
1017	19136,5431	-5410,7169
1018	19133,9000	-5412,6127
1019	19130,0000	-5415,4100
1020	19124,1132	-5420,0105
1021	19123,3431	-5420,6123
1022	19122,1742	-5421,5258
1023	19122,1571	-5421,5404
1024	19117,1400	-5425,4600
1025	19114,2989	-5427,1593
1026	19112,9133	-5427,9880
1027	19112,8335	-5428,0541
1028	19112,8182	-5428,0665
1029	19112,2698	-5428,5205
1030	19111,2926	-5429,3296
1031	19111,2800	-5429,3400
1032	19113,5351	-5432,2276
1033	19114,4439	-5433,3912
1034	19114,4901	-5433,4506
1035	19114,5681	-5433,5507
1036	19114,6300	-5433,6300
1037	19114,7889	-5433,8341
1038	19114,8400	-5433,9000
1039	19114,8715	-5433,9401
1040	19115,2099	-5434,3721
1041	19115,2201	-5434,3851
1042	19115,2311	-5434,3992

Номер точки	Координата X	Координата Y
1043	19106,2608	-5441,3901
1044	19104,6433	-5442,6507
1045	19102,4500	-5444,3600
1046	19102,3000	-5444,1700
1047	19101,8773	-5444,5137
1048	19100,6738	-5445,4924
1049	19099,8214	-5446,1856
1050	19093,2000	-5451,5700
1051	19085,3000	-5458,0800
1052	19074,7300	-5467,4500
1053	19071,4155	-5470,7307
1054	19071,3033	-5470,8418
1055	19070,8931	-5471,2479
1056	19070,8822	-5471,2578
1057	19070,8000	-5471,3400
1058	19070,3248	-5471,9868
1059	19068,7500	-5474,1300
1060	19066,2284	-5480,5284
1061	19065,1400	-5483,2900
1062	19058,8200	-5499,3300
1063	19058,8164	-5499,3415
1064	19056,2100	-5507,6300
1065	19056,0559	-5517,4059
1066	19056,0448	-5518,1037
1067	19056,0253	-5519,3436
1068	19055,9148	-5526,3487
1069	19055,9145	-5526,3722
1070	19055,9000	-5527,2900
1071	19057,9400	-5536,4100
1072	19057,9424	-5536,4207
1073	19066,6900	-5575,5000
1074	19067,7579	-5578,2159
1075	19067,7913	-5578,3006
1076	19067,8095	-5578,3471
1077	19067,8500	-5578,4500
1078	19068,8800	-5581,0400
1079	19079,9700	-5597,9600
1080	19073,2881	-5607,1551
1081	19073,2706	-5607,1792
1082	19073,1734	-5607,3132
1083	19066,0500	-5617,1400
1084	19056,4174	-5628,5690



Номер точки	Координата X	Координата Y
1085	19056,3257	-5628,6778
1086	19056,3154	-5628,6900
1087	19056,2043	-5628,8219
1088	19056,1300	-5628,9100
1089	19052,3300	-5633,4400
1090	19048,0063	-5638,5756
1091	19041,0400	-5646,8500
1092	19037,9900	-5650,4700
1093	19037,7503	-5650,7547
1094	19037,3500	-5651,2300
1095	19032,8400	-5656,6000
1096	19027,3857	-5663,0772
1097	19025,5164	-5665,2970
1098	19015,1900	-5677,5600
1099	19015,7590	-5678,4790
1100	19025,1105	-5689,1157
1101	19027,0769	-5691,3523
1102	19027,2464	-5691,5451
1103	19027,2909	-5691,5958
1104	19027,5304	-5691,8682
1105	19037,2341	-5702,9055
1106	19037,2217	-5702,9453
1107	19043,1472	-5709,6361
1108	19044,2477	-5710,8830
1109	19045,4813	-5712,2862
1110	19048,0548	-5715,2134
1111	19053,7420	-5721,6823
1112	19061,4877	-5730,4924
1113	19063,2956	-5732,5487
1114	19068,9127	-5738,9354
1115	19073,6228	-5744,2950
1116	19076,0000	-5747,0000
1117	19076,0893	-5747,1005
1118	19076,4000	-5747,4500
1119	19081,7996	-5753,5890
1120	19081,8000	-5753,6000
1121	19083,8569	-5755,9355
1122	19084,2888	-5756,4267
1123	19085,3742	-5757,6613
1124	19094,8550	-5768,4340
1125	19097,4384	-5771,3694
1126	19117,2200	-5793,8600

Номер точки	Координата X	Координата Y
1127	19121,9000	-5799,2000
1128	19121,9205	-5799,2296
1129	19122,9700	-5800,4100
1130	19123,0000	-5800,4000
1131	19123,1489	-5800,5985
1132	19123,2000	-5800,7000
1133	19123,3000	-5800,8000
1134	19123,3209	-5800,7851
1135	19123,5000	-5801,0000
1136	19123,5293	-5801,0111
1137	19124,0000	-5801,5000
1138	19124,0300	-5801,5500
1139	19124,0400	-5801,5600
1140	19124,2326	-5801,7672
1141	19125,1000	-5802,7000
1142	19125,2593	-5802,8416
1143	19125,2712	-5802,8537
1144	19125,2827	-5802,8655
1145	19125,3000	-5802,9000
1146	19125,4000	-5803,0000
1147	19125,4735	-5803,0599
1148	19125,5000	-5803,1000
1149	19126,2000	-5803,8000
1150	19126,2000	-5803,8100
1151	19127,3000	-5804,9000
1152	19127,3300	-5804,9200
1153	19127,6000	-5805,2000
1154	19127,6378	-5805,2102
1155	19128,5000	-5806,0000
1156	19128,9648	-5806,4648
1157	19129,0000	-5806,5000
1158	19129,1987	-5806,6817
1159	19129,2000	-5806,7000
1160	19129,6000	-5807,0600
1161	19129,6000	-5807,1000
1162	19130,3022	-5807,6849
1163	19130,3000	-5807,7000
1164	19130,6884	-5808,0317
1165	19130,7800	-5808,1100
1166	19130,8000	-5808,1000
1167	19131,9500	-5809,1300
1168	19133,0000	-5810,0000

Номер точки	Координата X	Координата Y
1169	19133,1591	-5810,1521
1170	19133,1700	-5810,1600
1171	19133,2000	-5810,2000
1172	19133,2359	-5810,2148
1173	19134,3600	-5811,1500
1174	19135,0359	-5811,6678
1175	19135,6000	-5812,1000
1176	19135,6046	-5812,1176
1177	19136,8400	-5813,0800
1178	19136,8796	-5813,0932
1179	19136,9000	-5813,1000
1180	19136,9321	-5813,1321
1181	19137,0000	-5813,2000
1182	19137,0408	-5813,2127
1183	19137,4000	-5813,5000
1184	19137,5651	-5813,6012
1185	19137,6000	-5813,6000
1186	19138,0584	-5813,9667
1187	19138,1000	-5814,0000
1188	19138,1200	-5814,0000
1189	19139,0577	-5814,6847
1190	19139,1000	-5814,7000
1191	19139,3191	-5814,8721
1192	19139,3800	-5814,9200
1193	19139,4000	-5814,9000
1194	19140,5852	-5815,7519
1195	19140,6000	-5815,8000
1196	19140,6800	-5815,8200
1197	19140,7000	-5815,8000
1198	19140,9602	-5816,0054
1199	19141,0000	-5816,0000
1200	19141,9800	-5816,6800
1201	19142,0000	-5816,7000
1202	19143,3000	-5817,5400
1203	19143,4883	-5817,6624
1204	19143,5000	-5817,7000
1205	19143,7000	-5817,8000
1206	19143,7363	-5817,8176
1207	19144,0000	-5818,0000
1208	19144,6000	-5818,4000
1209	19144,6200	-5818,3800
1210	19145,3871	-5818,8346

Номер точки	Координата X	Координата Y
1211	19145,9700	-5819,1800
1212	19146,0000	-5819,2000
1213	19147,3300	-5819,9700
1214	19148,2098	-5820,4746
1215	19148,2000	-5820,5000
1216	19148,6900	-5820,7500
1217	19149,0539	-5820,9418
1218	19150,1000	-5821,5000
1219	19150,3000	-5821,6000
1220	19150,3377	-5821,6320
1221	19151,0000	-5822,0000
1222	19151,3438	-5822,1570
1223	19151,4600	-5822,2100
1224	19151,5000	-5822,2000
1225	19152,3304	-5822,6544
1226	19152,8700	-5822,9300
1227	19153,0000	-5823,0000
1228	19153,4000	-5823,2000
1229	19153,4086	-5823,1850
1230	19154,3000	-5823,6000
1231	19155,0333	-5823,9543
1232	19155,7000	-5824,2700
1233	19155,7000	-5824,3000
1234	19157,1000	-5824,9000
1235	19157,2501	-5824,9497
1236	19158,6000	-5825,5000
1237	19159,1000	-5825,7000
1238	19159,1046	-5825,7294
1239	19159,3000	-5825,8000
1240	19159,3966	-5825,8483
1241	19159,7000	-5826,0000
1242	19159,7214	-5825,9806
1243	19160,0000	-5826,1000
1244	19160,2834	-5826,2048
1245	19160,3000	-5826,2000
1246	19160,3185	-5826,2185
1247	19160,5000	-5826,3000
1248	19160,5203	-5826,2970
1249	19161,4900	-5826,6700
1250	19161,5000	-5826,7000
1251	19162,9600	-5827,2200
1252	19180,2686	-5833,4783

Номер точки	Координата X	Координата Y
1253	19180,2830	-5833,4835
1254	19179,5500	-5827,0900
1255	19170,3416	-5820,0097
1256	19153,0565	-5806,7192
1257	19152,8797	-5806,5832
1258	19152,8668	-5806,5736
1259	19151,6400	-5805,6300
1260	19151,0945	-5805,2487
1261	19151,0106	-5805,1901
1262	19144,1000	-5800,3600
1263	19144,3189	-5800,1888
1264	19152,1569	-5794,0600
1265	19159,0500	-5788,6700
1266	19164,0384	-5784,5205
1267	19169,5249	-5779,9567
1268	19169,5514	-5779,9346
1269	19178,9700	-5772,1000
1270	19185,0816	-5778,0124
1271	19187,5600	-5780,4100
1272	19190,7363	-5785,5663
1273	19190,7479	-5785,5852
1274	19190,7559	-5785,5981
1275	19191,0000	-5786,0000
1276	19191,4100	-5786,6600
1277	19189,6527	-5794,9641
1278	19188,0638	-5802,4723
1279	19188,0591	-5802,4944
1280	19188,0525	-5802,5259
1281	19186,9191	-5807,8817
1282	19186,8815	-5808,0592
1283	19185,3604	-5815,2876
1284	19185,0000	-5817,0000
1285	19184,8900	-5817,4700
1286	19183,7023	-5821,7017
1287	19184,2166	-5828,2837
1288	19184,7500	-5835,1100
1289	19187,7643	-5836,2010
1290	19188,3185	-5836,4016
1291	19205,7200	-5842,7000
1292	19206,1626	-5842,8806
1293	19212,2410	-5845,3611
1294	19212,4057	-5845,4283

Номер точки	Координата X	Координата Y
1295	19215,9600	-5846,8700
1296	19203,0100	-5839,1900
1297	19211,0664	-5831,2472
1298	19213,0205	-5829,3206
1299	19213,8197	-5828,5326
1300	19214,4615	-5827,8999
1301	19226,4200	-5816,1100
1302	19265,8241	-5854,1004
1303	19266,0000	-5854,2700
1304	19257,6500	-5860,9500
1305	19256,8890	-5861,5588
1306	19256,4371	-5861,9203
1307	19255,7550	-5862,4660
1308	19250,5145	-5866,6584
1309	19250,0000	-5867,0700
1310	19223,0200	-5851,0600
1311	19223,3613	-5851,3015
1312	19231,7000	-5857,2000
1313	19235,4996	-5860,3227
1314	19235,5198	-5860,3393
1315	19236,9200	-5861,4900
1316	19238,5831	-5863,1419
1317	19239,0832	-5863,6386
1318	19245,6273	-5870,1384
1319	19245,7800	-5870,2900
1320	19246,1078	-5870,6500
1321	19255,9777	-5881,4887
1322	19256,0700	-5881,5900
1323	19256,1975	-5881,7457
1324	19260,5049	-5887,0065
1325	19262,9558	-5889,9998
1326	19263,1578	-5890,2465
1327	19264,7900	-5892,2400
1328	19266,2791	-5894,3338
1329	19273,5108	-5904,5024
1330	19273,5425	-5904,5470
1331	19273,5807	-5904,6008
1332	19273,6246	-5904,6624
1333	19273,6353	-5904,6775
1334	19273,9500	-5905,1200
1335	19274,1662	-5905,4631
1336	19274,1926	-5905,5050

Номер точки	Координата X	Координата Y
1337	19274,2164	-5905,5428
1338	19274,3861	-5905,8120
1339	19281,0542	-5916,3932
1340	19281,0639	-5916,4091
1341	19281,0781	-5916,4327
1342	19281,0900	-5916,4500
1343	19281,1035	-5916,4751
1344	19291,6824	-5936,2009
1345	19298,5447	-5954,5030
1346	19307,4089	-5978,1445
1347	19312,3656	-6000,0000
1348	19312,6400	-6001,2100
1349	19326,8300	-6081,1800
1350	19330,3566	-6101,0670
1351	19344,2900	-6179,6400
1352	19351,7050	-6221,4485
1353	19354,7700	-6238,7300
1354	19354,3482	-6238,8048
1355	19348,4100	-6239,7800
1356	19347,8600	-6239,9500
1357	19347,8356	-6239,9574
1358	19347,8246	-6239,9608
1359	19345,3600	-6240,7100
1360	19339,4700	-6241,7500
1361	19334,2375	-6242,3685
1362	19334,1670	-6242,3768
1363	19334,1400	-6242,3800
1364	19333,8048	-6242,4191
1365	19327,2800	-6243,1800
1366	19308,4403	-6246,7646
1367	19294,3795	-6249,4399
1368	19294,2099	-6249,4722
1369	19292,9570	-6249,2214
1370	19291,2400	-6255,7900
1371	19290,0216	-6262,3223
1372	19289,6500	-6264,3100
1373	19289,6485	-6264,3229
1374	19287,2300	-6277,2900
1375	19288,7000	-6281,0300
1376	19288,9286	-6281,4743
1377	19289,4100	-6282,4100
1378	19291,6200	-6284,1100

Номер точки	Координата X	Координата Y
1379	19292,4989	-6284,5539
1380	19296,5500	-6286,6000
1381	19302,1700	-6270,0500
1382	19320,3716	-6278,0190
1383	19323,8000	-6279,5200
1384	19328,8819	-6281,6514
1385	19332,7118	-6283,2577
1386	19338,9746	-6285,8843
1387	19342,9700	-6287,5600
1388	19379,8500	-6303,0400
1389	19379,7580	-6303,3664
1390	19375,6239	-6318,0373
1391	19360,2925	-6372,4441
1392	19359,5300	-6375,1500
1393	19350,9800	-6371,9000
1394	19348,7881	-6371,0306
1395	19344,8585	-6369,4720
1396	19328,8133	-6363,1080
1397	19318,1183	-6358,8661
1398	19302,0718	-6352,5016
1399	19284,5200	-6345,5400
1400	19280,9400	-6344,0900
1401	19279,0300	-6349,0700
1402	19276,2600	-6348,1100
1403	19276,0000	-6348,0000
1404	19273,0200	-6346,7700
1405	19272,3490	-6346,5389
1406	19271,5100	-6346,2500
1407	19272,3961	-6343,6775
1408	19272,4400	-6343,5500
1409	19263,5500	-6340,7600
1410	19254,8600	-6337,4100
1411	19250,1714	-6334,4698
1412	19249,0815	-6333,7864
1413	19248,2900	-6333,2900
1414	19238,7652	-6332,5837
1415	19238,5800	-6332,5700
1416	19235,0254	-6330,8047
1417	19232,6400	-6329,6200
1418	19230,6482	-6327,8874
1419	19228,0300	-6325,6100
1420	19217,7000	-6319,7800

Номер точки	Координата X	Координата Y
1421	19210,7900	-6320,4200
1422	19210,7800	-6320,4200
1423	19208,7473	-6319,2327
1424	19205,2500	-6317,1900
1425	19203,3152	-6315,0869
1426	19201,5700	-6313,1900
1427	19201,4746	-6313,0943
1428	19194,9304	-6306,5349
1429	19193,0100	-6304,6100
1430	19200,7200	-6290,0300
1431	19190,0697	-6283,9122
1432	19185,0000	-6281,0000
1433	19183,8200	-6280,3300
1434	19184,0000	-6280,0000
1435	19198,1300	-6258,5300
1436	19198,9900	-6255,0900
1437	19199,0000	-6255,0000
1438	19199,0022	-6254,8462
1439	19199,0500	-6251,5000
1440	19199,0054	-6251,0783
1441	19199,0000	-6251,0000
1442	19198,7900	-6249,0400
1443	19197,6300	-6242,1100
1444	19196,4027	-6235,6946
1445	19195,7884	-6232,4725
1446	19195,1199	-6228,9897
1447	19185,2655	-6226,9520
1448	19181,5920	-6234,0280
1449	19182,9738	-6234,9492
1450	19187,1000	-6237,6900
1451	19187,1000	-6237,7000
1452	19187,2102	-6238,6922
1453	19187,5840	-6242,0561
1454	19188,0000	-6245,8000
1455	19182,0760	-6252,9200
1456	19159,5959	-6262,2567
1457	19149,5300	-6266,4300
1458	19136,5000	-6275,9600
1459	19136,2000	-6276,1500
1460	19135,8900	-6276,2700
1461	19135,6539	-6276,3290
1462	19135,5300	-6276,3600

Номер точки	Координата X	Координата Y
1463	19135,2874	-6276,3600
1464	19135,1800	-6276,3600
1465	19135,1042	-6276,3511
1466	19135,0754	-6276,3477
1467	19134,8400	-6276,3200
1468	19134,6614	-6276,2517
1469	19134,5000	-6276,1900
1470	19134,1950	-6276,0228
1471	19133,9151	-6275,8039
1472	19125,3566	-6267,5230
1473	19119,5160	-6261,8720
1474	19099,1978	-6238,0098
1475	19092,0540	-6229,6200
1476	19089,4785	-6227,3924
1477	19085,3170	-6223,7930
1478	19083,2093	-6221,3956
1479	19080,5510	-6218,3720
1480	19069,3690	-6204,3960
1481	19064,7712	-6208,7872
1482	19064,7693	-6208,7975
1483	19061,7853	-6211,6528
1484	19059,4306	-6213,9060
1485	19059,1600	-6214,1700
1486	19055,5517	-6210,5553
1487	19053,5000	-6208,5000
1488	19051,5200	-6210,3300
1489	19051,4982	-6210,3125
1490	19051,1700	-6210,0500
1491	19051,1397	-6210,0776
1492	19051,1237	-6210,0922
1493	19050,8300	-6210,3600
1494	19043,3400	-6204,6500
1495	19042,7784	-6200,8998
1496	19042,7500	-6200,7100
1497	19017,1400	-6172,5300
1498	19021,6700	-6168,3900
1499	19021,0800	-6165,0400
1500	19026,4000	-6161,1000
1501	19026,4000	-6154,0000
1502	19020,3099	-6147,4843
1503	19003,9300	-6129,9600
1504	19002,3500	-6127,0100

Номер точки	Координата X	Координата Y
1505	19002,5697	-6104,5900
1506	19002,5700	-6104,5600
1507	19000,8213	-6102,9891
1508	19000,8002	-6102,9698
1509	19000,6522	-6102,8343
1510	19000,3946	-6102,5977
1511	19000,2112	-6102,4285
1512	19000,0000	-6102,2509
1513	18999,8031	-6102,0639
1514	18997,9122	-6100,2689
1515	18995,8531	-6098,2703
1516	18993,8251	-6096,2400
1517	18991,8289	-6094,1785
1518	18989,8649	-6092,0863
1519	18987,9336	-6089,9639
1520	18986,0354	-6087,8118
1521	18984,1708	-6085,6306
1522	18982,3403	-6083,4206
1523	18980,5443	-6081,1826
1524	18978,7832	-6078,9170
1525	18977,0574	-6076,6243
1526	18975,3675	-6074,3051
1527	18973,7136	-6071,9600
1528	18972,0964	-6069,5895
1529	18970,5161	-6067,1943
1530	18968,9732	-6064,7748
1531	18967,4679	-6062,3317
1532	18966,0008	-6059,8655
1533	18964,5720	-6057,3769
1534	18963,1820	-6054,8664
1535	18961,8312	-6052,3347
1536	18960,5197	-6049,7823
1537	18959,2480	-6047,2099
1538	18958,0163	-6044,6180
1539	18956,8250	-6042,0074
1540	18955,6744	-6039,3786
1541	18954,5646	-6036,7323
1542	18953,4960	-6034,0691
1543	18952,4688	-6031,3896
1544	18951,4833	-6028,6946
1545	18950,5397	-6025,9845
1546	18949,4887	-6022,7940

Номер точки	Координата X	Координата Y
1547	18948,4958	-6019,5848
1548	18947,5613	-6016,3582
1549	18946,6855	-6013,1151
1550	18945,8688	-6009,8567
1551	18945,1114	-6006,5840
1552	18944,4134	-6003,2981
1553	18943,7753	-6000,0000
1554	18943,3388	-5997,5356
1555	18942,9358	-5995,0655
1556	18942,5661	-5992,5901
1557	18942,2300	-5990,1100
1558	18935,5599	-5938,2391
1559	18920,0957	-5817,9806
1560	18919,9759	-5817,2076
1561	18919,8160	-5816,4420
1562	18919,6164	-5815,6857
1563	18919,3776	-5814,9408
1564	18919,1003	-5814,2095
1565	18918,7853	-5813,4935
1566	18918,4334	-5812,7950
1567	18918,0455	-5812,1158
1568	18917,6227	-5811,4577
1569	18917,1663	-5810,8225
1570	18916,6773	-5810,2120
1571	18916,1571	-5809,6279
1572	18915,6073	-5809,0716
1573	18915,0291	-5808,5448
1574	18914,4243	-5808,0488
1575	18913,7944	-5807,5851
1576	18913,1412	-5807,1548
1577	18912,4665	-5806,7591
1578	18911,7721	-5806,3992
1579	18911,0598	-5806,0759
1580	18910,3317	-5805,7903
1581	18909,5896	-5805,5429
1582	18908,8357	-5805,3346
1583	18908,0720	-5805,1659
1584	18907,3004	-5805,0373
1585	18906,5233	-5804,9490
1586	18905,7425	-5804,9014
1587	18904,9604	-5804,8945
1588	18904,1790	-5804,9284

Номер точки	Координата X	Координата Y
1589	18903,4003	-5805,0031
1590	18902,6267	-5805,1182
1591	18901,7795	-5805,2925
1592	18901,4716	-5805,3685
1593	18901,1268	-5805,4620
1594	18900,8600	-5805,5400
1595	18899,3900	-5805,9800
1596	18899,1186	-5806,0614
1597	18881,2131	-5811,4337
1598	18877,4349	-5812,5673
1599	18849,3272	-5821,0006
1600	18814,7142	-5831,3857
1601	18814,7815	-5833,2578
1602	18814,8194	-5834,3118
1603	18814,8221	-5834,3864
1604	18814,8291	-5834,5801
1605	18819,0169	-5834,2548
1606	18819,9800	-5834,1800
1607	18826,9742	-5832,7804
1608	18837,7200	-5830,6300
1609	18847,9366	-5828,6433
1610	18852,8900	-5827,6800
1611	18853,3706	-5827,3596
1612	18857,0300	-5824,9200
1613	18859,9742	-5825,3920
1614	18865,7000	-5826,3100
1615	18875,3400	-5829,6500
1616	18877,4461	-5831,3295
1617	18879,2900	-5832,8000
1618	18882,8400	-5834,5700
1619	18886,7800	-5838,1200
1620	18890,7200	-5841,4700
1621	18895,4500	-5847,1900
1622	18897,3629	-5847,1194
1623	18899,0746	-5847,0563
1624	18906,2900	-5846,7900
1625	18907,8700	-5851,5200
1626	18909,2400	-5858,2200
1627	18910,0300	-5871,0300
1628	18911,2100	-5876,5500
1629	18912,0100	-5890,9200
1630	18912,7180	-5903,1924

Номер точки	Координата X	Координата Y
1631	18913,0000	-5908,0800
1632	18914,1700	-5918,9100
1633	18915,9500	-5924,0400
1634	18916,1500	-5941,3700
1635	18915,3500	-5944,5300
1636	18913,5700	-5959,9100
1637	18913,1900	-5972,1200
1638	18914,1700	-5975,2700
1639	18914,1172	-5977,3544
1640	18913,9700	-5983,1600
1641	18910,2400	-5986,9000
1642	18910,6300	-5997,9300
1643	18906,5900	-6000,0000
1644	18903,9300	-6001,0900
1645	18920,6800	-6038,1300
1646	18927,7700	-6052,9000
1647	18934,2600	-6063,3500
1648	18939,9900	-6072,4200
1649	18942,7400	-6081,6800
1650	18944,1300	-6093,5100
1651	18948,0365	-6096,6054
1652	18948,8500	-6097,2500
1653	18948,8913	-6097,8609
1654	18949,4500	-6106,1200
1655	18951,2733	-6106,3569
1656	18951,8303	-6106,4293
1657	18953,9900	-6106,7100
1658	18960,0900	-6114,3900
1659	18973,0900	-6130,5500
1660	18985,5100	-6144,9300
1661	18999,9843	-6169,5263
1662	19000,0000	-6169,5530
1663	19000,0100	-6169,5700
1664	19000,4859	-6170,9827
1665	19001,2700	-6173,3100
1666	19003,2400	-6185,5300
1667	19004,0350	-6185,5167
1668	19005,4840	-6185,4925
1669	19008,6200	-6185,4400
1670	19008,6399	-6185,5507
1671	19008,8201	-6186,5537
1672	19009,2400	-6188,8900

Номер точки	Координата X	Координата Y
1673	19006,8304	-6189,4011
1674	19004,8914	-6189,8124
1675	19004,6200	-6189,8700
1676	19004,4200	-6194,8000
1677	19002,0600	-6194,6000
1678	19002,4100	-6198,9500
1679	19003,1079	-6232,7032
1680	19003,2400	-6239,0900
1681	19011,7200	-6238,3400
1682	19016,4400	-6243,0700
1683	19016,4791	-6243,5170
1684	19016,6300	-6245,2400
1685	19016,7698	-6245,2447
1686	19022,5500	-6245,4400
1687	19022,5500	-6246,1348
1688	19022,5500	-6249,2600
1689	19024,0400	-6249,5900
1690	19027,1139	-6249,6398
1691	19027,1681	-6249,6407
1692	19027,5833	-6249,6474
1693	19030,7511	-6249,6988
1694	19030,7692	-6249,6991
1695	19035,7600	-6249,7800
1696	19036,1200	-6252,3700
1697	19043,6245	-6254,0887
1698	19049,1900	-6255,3600
1699	19049,4434	-6259,6605
1700	19049,6404	-6263,0018
1701	19050,8171	-6282,9694
1702	19050,9569	-6285,3407
1703	19050,9845	-6285,8093
1704	19050,9903	-6285,9080
1705	19051,0800	-6287,4300
1706	19049,0118	-6287,2491
1707	19046,0440	-6286,9895
1708	19041,5900	-6286,6000
1709	19031,3297	-6285,7108
1710	19025,7088	-6300,1335
1711	19025,6400	-6300,3100
1712	19034,2785	-6301,7045
1713	19034,3897	-6301,7225
1714	19043,5912	-6303,2079

Номер точки	Координата X	Координата Y
1715	19044,0180	-6303,2768
1716	19044,4653	-6303,3490
1717	19044,5368	-6303,3606
1718	19045,5513	-6303,5243
1719	19050,4800	-6304,3200
1720	19075,1328	-6308,3037
1721	19089,9000	-6310,6900
1722	19092,4464	-6310,8881
1723	19092,4575	-6310,8898
1724	19092,4701	-6310,8918
1725	19092,8600	-6315,5900
1726	19090,6700	-6329,9800
1727	19088,0934	-6348,0597
1728	19096,9147	-6349,6210
1729	19105,7268	-6351,2332
1730	19114,5295	-6352,8963
1731	19123,3225	-6354,6101
1732	19132,1054	-6356,3747
1733	19140,8780	-6358,1900
1734	19149,0510	-6359,9305
1735	19149,6399	-6360,0559
1736	19158,2005	-6361,9306
1737	19158,3910	-6361,9723
1738	19174,1887	-6399,2652
1739	19205,0000	-6472,0000
1740	19201,7103	-6485,4610
1741	19200,7700	-6489,7200
1742	19199,1419	-6496,3260
1743	19198,5100	-6498,8900
1744	19198,4315	-6498,8774
1745	19180,7729	-6496,0521
1746	19177,5175	-6495,5342
1747	19165,7050	-6493,0998
1748	19160,2933	-6491,9846
1749	19104,7000	-6482,6000
1750	19067,6938	-6477,3392
1751	19049,3780	-6474,9237
1752	19031,0000	-6472,5000
1753	19028,8100	-6475,3000
1754	19025,9410	-6499,2514
1755	19064,5356	-6501,0480
1756	19065,0100	-6501,0700



Номер точки	Координата X	Координата Y
1757	19072,1497	-6502,4487
1758	19076,5702	-6503,3023
1759	19078,1387	-6503,6001
1760	19098,0773	-6507,3407
1761	19098,3400	-6507,3900
1762	19172,7834	-6528,6456
1763	19189,9582	-6533,5495
1764	19188,9993	-6537,4732
1765	19182,4800	-6564,1500
1766	19182,4157	-6564,4435
1767	19182,2775	-6565,0740
1768	19182,1853	-6565,6163
1769	19182,1189	-6566,0065
1770	19182,0046	-6566,9454
1771	19182,0000	-6567,0000
1772	19181,9348	-6567,8888
1773	19181,9097	-6568,8344
1774	19181,9294	-6569,7801
1775	19181,9795	-6570,5157
1776	19181,9937	-6570,7238
1777	19182,1026	-6571,6634
1778	19182,2558	-6572,5969
1779	19182,4529	-6573,5220
1780	19182,6936	-6574,4368
1781	19182,9772	-6575,3391
1782	19183,3033	-6576,2271
1783	19183,6709	-6577,0986
1784	19184,0793	-6577,9518
1785	19184,5276	-6578,7847
1786	19185,0149	-6579,5955
1787	19185,5398	-6580,3824
1788	19186,1014	-6581,1435
1789	19186,6984	-6581,8773
1790	19187,3294	-6582,5819
1791	19187,9930	-6583,2560
1792	19188,6878	-6583,8979
1793	19189,1716	-6584,3042
1794	19189,4122	-6584,5063
1795	19190,1644	-6585,0797
1796	19190,3763	-6585,2259
1797	19190,9430	-6585,6170
1798	19191,7461	-6586,1167

Номер точки	Координата X	Координата Y
1799	19192,5718	-6586,5780
1800	19193,4186	-6586,9997
1801	19194,2843	-6587,3809
1802	19195,1670	-6587,7207
1803	19196,0649	-6588,0184
1804	19232,0000	-6599,0000
1805	19232,8347	-6600,0068
1806	19240,8068	-6609,6226
1807	19245,7000	-6611,6900
1808	19244,6282	-6614,2320
1809	19277,5900	-6653,9900
1810	19278,3359	-6654,9391
1811	19279,0230	-6655,9317
1812	19279,6489	-6656,9640
1813	19280,2110	-6658,0322
1814	19280,7076	-6659,1326
1815	19281,1366	-6660,2609
1816	19281,4967	-6661,4131
1817	19281,7863	-6662,5850
1818	19282,0046	-6663,7723
1819	19282,1505	-6664,9706
1820	19282,2237	-6666,1756
1821	19282,2238	-6666,9649
1822	19282,2239	-6667,3827
1823	19282,1510	-6668,5877
1824	19282,0054	-6669,7861
1825	19281,7875	-6670,9734
1826	19281,4982	-6672,1454
1827	19281,1386	-6673,2978
1828	19280,7098	-6674,4262
1829	19280,2135	-6675,5266
1830	19280,2003	-6675,5517
1831	19279,6517	-6676,5951
1832	19279,0262	-6677,6275
1833	19278,3393	-6678,6203
1834	19277,5937	-6679,5696
1835	19276,7919	-6680,4722
1836	19275,9370	-6681,3245
1837	19275,0322	-6682,1235
1838	19274,0807	-6682,8664
1839	19273,0859	-6683,5503
1840	19272,8266	-6683,7064

Номер точки	Координата X	Координата Y
1841	19272,0517	-6684,1728
1842	19270,9816	-6684,7316
1843	19269,8797	-6685,2246
1844	19268,7499	-6685,6500
1845	19241,1605	-6695,2208
1846	19222,0195	-6701,8609
1847	19222,0000	-6701,8600
1848	19221,1200	-6702,2000
1849	19220,9219	-6702,2943
1850	19220,7000	-6702,4000
1851	19220,2891	-6702,5957
1852	19219,8569	-6702,8115
1853	19219,8366	-6702,8217
1854	19219,4400	-6703,0200
1855	19218,6541	-6703,5184
1856	19218,6113	-6703,5486
1857	19218,0000	-6704,0000
1858	19217,9186	-6704,0370
1859	19217,8900	-6704,0500
1860	19217,5552	-6704,3206
1861	19217,1738	-6704,6288
1862	19217,1600	-6704,6400
1863	19216,4700	-6705,2700
1864	19215,8200	-6705,9400
1865	19215,5537	-6706,2544
1866	19215,2132	-6706,6563
1867	19214,6531	-6707,3966
1868	19214,5943	-6707,4858
1869	19214,1500	-6708,1700
1870	19213,8382	-6708,7027
1871	19213,7837	-6708,7958
1872	19213,7019	-6708,9355
1873	19213,6700	-6708,9900
1874	19213,4493	-6709,4423
1875	19213,2700	-6709,8100
1876	19213,2649	-6709,8216
1877	19213,1957	-6709,9800
1878	19212,8900	-6710,6800
1879	19212,6518	-6711,4029
1880	19212,6395	-6711,4402
1881	19212,6000	-6711,5600
1882	19212,5958	-6711,5753

Номер точки	Координата X	Координата Y
1883	19212,4124	-6712,2354
1884	19212,3500	-6712,4600
1885	19212,2733	-6712,7997
1886	19212,2450	-6712,9250
1887	19212,1400	-6713,3900
1888	19212,1065	-6713,6466
1889	19212,0775	-6713,8689
1890	19212,0200	-6714,3100
1891	19211,9400	-6715,2300
1892	19211,9200	-6716,1600
1893	19211,9289	-6716,5783
1894	19211,9302	-6716,6399
1895	19211,9339	-6716,8151
1896	19211,9400	-6717,1000
1897	19211,9937	-6717,5542
1898	19212,0108	-6717,6984
1899	19212,0500	-6718,0300
1900	19212,0991	-6718,3528
1901	19212,1105	-6718,4278
1902	19212,1900	-6718,9500
1903	19212,1994	-6718,9890
1904	19212,3382	-6719,5629
1905	19212,4100	-6719,8600
1906	19212,6800	-6720,7600
1907	19212,6874	-6720,7803
1908	19212,9957	-6721,6282
1909	19213,0000	-6721,6400
1910	19213,1734	-6722,0430
1911	19213,2661	-6722,2584
1912	19213,3700	-6722,5000
1913	19213,7900	-6723,3200
1914	19214,0535	-6723,7501
1915	19214,2800	-6724,1200
1916	19214,7399	-6724,8010
1917	19214,8000	-6724,8900
1918	19215,0967	-6725,2749
1919	19215,3700	-6725,6300
1920	19215,6255	-6725,9098
1921	19215,6659	-6725,9541
1922	19215,9982	-6726,3180
1923	19242,8300	-6754,5600
1924	19243,4200	-6755,0900

Номер точки	Координата X	Координата Y
1925	19244,0500	-6755,5800
1926	19244,3850	-6755,7900
1927	19244,7200	-6756,0000
1928	19244,7611	-6756,0226
1929	19245,4247	-6756,3871
1930	19245,6482	-6756,4870
1931	19246,1500	-6756,7100
1932	19246,4544	-6756,8277
1933	19246,5645	-6756,8703
1934	19246,9000	-6757,0000
1935	19246,9287	-6757,0000
1936	19247,0000	-6757,0000
1937	19247,5511	-6757,1780
1938	19247,6500	-6757,2100
1939	19248,4300	-6757,3800
1940	19248,6605	-6757,4088
1941	19249,2277	-6757,4797
1942	19250,0286	-6757,5201
1943	19250,0302	-6757,5201
1944	19266,7748	-6761,7772
1945	19268,4949	-6763,4333
1946	19269,3600	-6798,5300
1947	19269,0070	-6804,9617
1948	19269,0000	-6805,0000
1949	19268,6350	-6811,7400
1950	19267,9100	-6824,9500
1951	19267,0000	-6827,0000
1952	19266,8530	-6827,3008
1953	19266,8378	-6827,3318
1954	19263,0976	-6835,6405
1955	19262,1900	-6837,6589
1956	19261,7818	-6838,5667
1957	19261,7326	-6838,6760
1958	19261,7015	-6838,7452
1959	19261,5193	-6839,1467
1960	19259,0600	-6844,6100
1961	19253,0027	-6850,6112
1962	19210,5000	-6892,7200
1963	19209,9600	-6893,3000
1964	19209,9500	-6893,3100
1965	19209,4600	-6893,9300
1966	19209,4520	-6893,9408

Номер точки	Координата X	Координата Y
1967	19209,3922	-6894,0280
1968	19209,0000	-6894,6000
1969	19208,9015	-6894,7866
1970	19208,8442	-6894,8952
1971	19208,8033	-6894,9728
1972	19208,6200	-6895,3200
1973	19208,2900	-6896,0500
1974	19208,0200	-6896,8100
1975	19207,7937	-6897,5802
1976	19207,7525	-6897,7775
1977	19207,6700	-6898,1900
1978	19207,6638	-6898,2446
1979	19207,6564	-6898,3097
1980	19207,5806	-6898,9786
1981	19207,5767	-6899,0126
1982	19207,5600	-6899,1600
1983	19207,5601	-6899,1721
1984	19207,5401	-6899,9770
1985	19207,5800	-6900,7800
1986	19207,6900	-6901,5800
1987	19207,8600	-6902,3600
1988	19207,9512	-6902,6408
1989	19207,9613	-6902,6720
1990	19208,1000	-6903,1000
1991	19208,1100	-6903,1300
1992	19208,3098	-6903,6537
1993	19208,3325	-6903,7131
1994	19208,4000	-6903,8900
1995	19208,5242	-6904,1349
1996	19208,7600	-6904,6000
1997	19208,8201	-6904,7087
1998	19208,8454	-6904,7543
1999	19209,0200	-6905,0700
2000	19209,1130	-6905,2020
2001	19209,1261	-6905,2206
2002	19209,1802	-6905,2974
2003	19209,5487	-6905,8204
2004	19209,6400	-6905,9500
2005	19209,7584	-6906,0962
2006	19210,1500	-6906,5800
2007	19210,7200	-6907,1400
2008	19211,3200	-6907,6700

Номер точки	Координата X	Координата Y
2009	19211,9700	-6908,1500
2010	19212,6700	-6908,5700
2011	19212,6829	-6908,5764
2012	19213,2964	-6908,8788
2013	19213,3800	-6908,9200
2014	19213,7100	-6909,0600
2015	19213,7870	-6909,0863
2016	19213,8124	-6909,0950
2017	19214,0223	-6909,1667
2018	19214,9100	-6909,4700
2019	19215,6900	-6909,6500
2020	19216,4800	-6909,7600
2021	19217,2800	-6909,8200
2022	19217,2900	-6909,8200
2023	19217,3328	-6909,8200
2024	19218,1000	-6909,8200
2025	19218,7653	-6909,7442
2026	19218,8100	-6909,7391
2027	19218,8900	-6909,7300
2028	19219,6323	-6909,5984
2029	19219,6800	-6909,5900
2030	19298,8000	-6892,2000
2031	19344,0962	-6866,6207
2032	19357,2900	-6859,1700
2033	19364,7268	-6852,7614
2034	19364,7400	-6852,7500
2035	19365,0732	-6852,3013
2036	19365,1413	-6852,2095
2037	19365,2300	-6852,0900
2038	19365,4205	-6851,8124
2039	19365,7025	-6851,4013
2040	19365,9415	-6851,0531
2041	19366,1070	-6850,8119
2042	19366,1700	-6850,7200
2043	19366,1766	-6850,7089
2044	19366,5766	-6850,0326
2045	19366,5900	-6850,0100
2046	19366,9900	-6849,2900
2047	19367,1319	-6849,0244
2048	19367,3800	-6848,5600
2049	19367,7400	-6847,8000
2050	19368,0700	-6847,0600

Номер точки	Координата X	Координата Y
2051	19368,1906	-6846,7334
2052	19368,2048	-6846,6950
2053	19368,6996	-6845,3552
2054	19368,7200	-6845,3000
2055	19368,7208	-6845,2892
2056	19370,0000	-6827,5459
2057	19371,0987	-6812,3065
2058	19371,0998	-6812,2911
2059	19371,2205	-6810,6172
2060	19371,4200	-6807,8500
2061	19371,6400	-6804,8100
2062	19382,6600	-6795,7600
2063	19383,3500	-6791,1000
2064	19427,6700	-6795,6600
2065	19440,4100	-6796,9700
2066	19463,0600	-6799,3100
2067	19465,0000	-6801,0400
2068	19465,0900	-6805,6200
2069	19467,2502	-6808,0163
2070	19510,3018	-6855,7722
2071	19515,2400	-6861,2500
2072	19532,7733	-6877,1824
2073	19535,9400	-6880,0600
2074	19539,0000	-6883,1900
2075	19540,0893	-6884,4890
2076	19540,1000	-6884,5000
2077	19540,7418	-6884,8050
2078	19541,4107	-6885,0846
2079	19542,0924	-6885,3315
2080	19542,7852	-6885,5451
2081	19543,4875	-6885,7248
2082	19544,1978	-6885,8703
2083	19544,9142	-6885,9812
2084	19545,6352	-6886,0572
2085	19546,3590	-6886,0982
2086	19547,0839	-6886,1041
2087	19547,1853	-6886,1000
2088	19547,8083	-6886,0748
2089	19548,5305	-6886,0105
2090	19549,2486	-6885,9112
2091	19549,9611	-6885,7772
2092	19550,6662	-6885,6088

Номер точки	Координата X	Координата Y
2093	19550,7000	-6885,6000
2094	19551,3624	-6885,4065
2095	19552,0480	-6885,1706
2096	19552,7213	-6884,9019
2097	19553,3808	-6884,6008
2098	19554,0249	-6884,2681
2099	19554,6522	-6883,9045
2100	19555,2610	-6883,5110
2101	19561,9767	-6878,9672
2102	19569,0197	-6874,2020
2103	19570,7534	-6873,0289
2104	19571,3477	-6872,6269
2105	19582,1654	-6865,2982
2106	19598,3849	-6854,3180
2107	19598,3972	-6854,3097
2108	19600,3315	-6853,0002
2109	19604,0100	-6850,5100
2110	19604,0205	-6850,5207
2111	19607,2100	-6853,7600
2112	19607,3157	-6853,6543
2113	19627,2184	-6882,3570
2114	19653,6212	-6920,4337
2115	19657,1522	-6925,5259
2116	19708,7932	-7000,0000
2117	19710,9690	-7003,1400
2118	19711,4262	-7003,8123
2119	19703,3840	-7013,7860
2120	19702,8849	-7014,4364
2121	19702,5416	-7014,9310
2122	19702,4174	-7015,1100
2123	19701,9829	-7015,8052
2124	19701,5821	-7016,5204
2125	19701,2161	-7017,2541
2126	19700,8857	-7018,0044
2127	19700,5916	-7018,7697
2128	19700,3345	-7019,5482
2129	19700,1150	-7020,3382
2130	19699,9337	-7021,1377
2131	19699,7909	-7021,9450
2132	19699,6870	-7022,7582
2133	19699,6221	-7023,5755
2134	19699,5965	-7024,3950

Номер точки	Координата X	Координата Y
2135	19699,6102	-7025,2147
2136	19699,6632	-7026,0329
2137	19699,7554	-7026,8476
2138	19699,8864	-7027,6569
2139	19700,0562	-7028,4590
2140	19700,2641	-7029,2520
2141	19700,5098	-7030,0342
2142	19700,7928	-7030,8037
2143	19701,1123	-7031,5587
2144	19701,4677	-7032,2976
2145	19701,8580	-7033,0186
2146	19702,2824	-7033,7200
2147	19702,7400	-7034,4002
2148	19703,2297	-7035,0578
2149	19703,7503	-7035,6912
2150	19704,3006	-7036,2989
2151	19704,8795	-7036,8794
2152	19705,4856	-7037,4316
2153	19706,1174	-7037,9541
2154	19706,7735	-7038,4457
2155	19707,4524	-7038,9053
2156	19708,1526	-7039,3318
2157	19708,8724	-7039,7243
2158	19709,6102	-7040,0818
2159	19710,3643	-7040,4036
2160	19711,1330	-7040,6888
2161	19711,9144	-7040,9369
2162	19712,7068	-7041,1472
2163	19713,5084	-7041,3193
2164	19714,3173	-7041,4527
2165	19715,1317	-7041,5473
2166	19715,9497	-7041,6027
2167	19716,7694	-7041,6189
2168	19717,5890	-7041,5957
2169	19718,4064	-7041,5333
2170	19719,2199	-7041,4317
2171	19720,0277	-7041,2913
2172	19720,8278	-7041,1123
2173	19721,6184	-7040,8952
2174	19722,3977	-7040,6404
2175	19723,1638	-7040,3486
2176	19723,7984	-7040,0714

Номер точки	Координата X	Координата Y
2177	19723,9151	-7040,0204
2178	19724,6498	-7039,6566
2179	19725,3662	-7039,2579
2180	19726,0627	-7038,8254
2181	19726,7377	-7038,3600
2182	19727,3896	-7037,8628
2183	19728,0169	-7037,3349
2184	19728,6182	-7036,7775
2185	19729,1920	-7036,1920
2186	19733,9220	-7031,1773
2187	19736,7890	-7034,3210
2188	19769,8554	-7070,5795
2189	19774,9775	-7070,1309
2190	19775,3300	-7070,1000
2191	19785,8178	-7069,3750
2192	19789,9400	-7069,0900
2193	19821,0900	-7070,5000
2194	19828,3600	-7071,5600
2195	19844,3600	-7075,3700
2196	19851,0229	-7077,3942
2197	19865,6900	-7081,8500
2198	19880,9818	-7087,2677
2199	19882,7100	-7087,8800
2200	19898,2000	-7094,7400
2201	19901,1316	-7096,2778
2202	19911,0300	-7101,4700
2203	19921,1300	-7108,2700
2204	19932,4300	-7117,3500
2205	19949,1300	-7134,1100
2206	19953,7026	-7138,6104
2207	19985,2600	-7169,6700
2208	19993,8871	-7176,9802
2209	20000,0000	-7182,1600
2210	20009,9000	-7188,7200
2211	20021,2100	-7193,0400
2212	20027,3000	-7194,1800
2213	20034,4100	-7194,0500
2214	20045,4600	-7192,0200
2215	20049,6500	-7190,1200
2216	20053,5900	-7187,2000
2217	20057,7800	-7182,8800
2218	20096,8500	-7134,1300

Номер точки	Координата X	Координата Y
2219	20096,9856	-7133,9535
2220	20098,2436	-7132,4132
2221	20099,6703	-7130,7182
2222	20101,1218	-7129,0446
2223	20102,5980	-7127,3925
2224	20104,0983	-7125,7623
2225	20105,6226	-7124,1546
2226	20107,1705	-7122,5694
2227	20108,7416	-7121,0074
2228	20110,3356	-7119,4687
2229	20111,9522	-7117,9538
2230	20112,0260	-7117,8804
2231	20112,3876	-7117,5499
2232	20113,5800	-7116,4600
2233	20115,2600	-7114,9800
2234	20116,9300	-7113,5500
2235	20117,5393	-7113,0505
2236	20118,1417	-7112,5567
2237	20118,6500	-7112,1400
2238	20120,3600	-7110,7600
2239	20121,6585	-7109,7376
2240	20122,1000	-7109,3900
2241	20122,1029	-7109,3883
2242	20123,5199	-7108,5515
2243	20125,3000	-7107,5000
2244	20126,3022	-7106,9082
2245	20126,3376	-7106,8873
2246	20127,1299	-7106,4195
2247	20129,2800	-7105,1500
2248	20129,4835	-7105,0586
2249	20129,4903	-7105,0556
2250	20131,7712	-7104,0311
2251	20193,8406	-7076,1547
2252	20193,8418	-7076,1492
2253	20208,5820	-7069,9100
2254	20221,5770	-7064,0800
2255	20221,5896	-7064,0746
2256	20294,8730	-7032,3970
2257	20319,4813	-7021,3508
2258	20319,4829	-7021,3434
2259	20321,1800	-7020,5800
2260	20330,2700	-7017,1000

Номер точки	Координата X	Координата Y
2261	20346,1586	-7010,2016
2262	20365,9700	-7001,6000
2263	20367,9270	-7000,7560
2264	20369,6562	-7000,0103
2265	20369,6674	-7000,0000
2266	20421,8840	-6977,3230
2267	20425,3998	-6975,7618
2268	20495,5840	-6944,5960
2269	20511,9715	-6934,0931
2270	20519,2360	-6929,4373
2271	20519,5110	-6929,2610
2272	20526,1970	-6921,6340
2273	20526,8070	-6920,8989
2274	20527,3820	-6920,1359
2275	20527,9206	-6919,3470
2276	20528,4217	-6918,5336
2277	20528,8842	-6917,6976
2278	20529,3070	-6916,8410
2279	20529,6892	-6915,9654
2280	20530,0300	-6915,0730
2281	20532,7460	-6907,3340
2282	20534,3660	-6890,0770
2283	20535,1545	-6875,2932
2284	20536,0300	-6858,8780
2285	20535,4015	-6837,2691
2286	20535,1970	-6830,2390
2287	20534,0000	-6812,4050
2288	20534,9238	-6794,0778
2289	20518,9827	-6759,4447
2290	20518,4914	-6758,4510
2291	20517,9460	-6757,4861
2292	20517,3478	-6756,5528
2293	20516,6989	-6755,6542
2294	20516,0012	-6754,7928
2295	20515,7678	-6754,5352
2296	20515,2568	-6753,9714
2297	20514,4681	-6753,1925
2298	20513,6374	-6752,4586
2299	20512,8947	-6751,8674
2300	20512,1248	-6751,3122
2301	20511,3294	-6750,7942
2302	20510,5103	-6750,3144

Номер точки	Координата X	Координата Y
2303	20509,6694	-6749,8741
2304	20508,8086	-6749,4742
2305	20507,9297	-6749,1155
2306	20507,0348	-6748,7990
2307	20506,6988	-6748,6978
2308	20506,1258	-6748,5252
2309	20505,2050	-6748,2950
2310	20504,2742	-6748,1086
2311	20503,3357	-6747,9666
2312	20502,3914	-6747,8694
2313	20501,4436	-6747,8170
2314	20500,4944	-6747,8098
2315	20499,5459	-6747,8474
2316	20450,6539	-6750,9557
2317	20426,7740	-6752,4710
2318	20420,7000	-6752,8600
2319	20427,1842	-6739,4248
2320	20428,6774	-6736,3310
2321	20436,2436	-6720,6540
2322	20443,4003	-6720,2744
2323	20466,5321	-6719,0474
2324	20466,9767	-6719,0123
2325	20467,4610	-6718,9741
2326	20468,3848	-6718,8526
2327	20469,3011	-6718,6836
2328	20470,2075	-6718,4674
2329	20471,1014	-6718,2046
2330	20471,5934	-6718,0318
2331	20471,9806	-6717,8958
2332	20472,8426	-6717,5419
2333	20473,6851	-6717,1440
2334	20473,7060	-6717,1328
2335	20474,5060	-6716,7030
2336	20475,3029	-6716,2200
2337	20476,0700	-6715,7000
2338	20476,8164	-6715,1338
2339	20477,5290	-6714,5334
2340	20477,8125	-6714,2682
2341	20478,2095	-6713,8970
2342	20478,8562	-6713,2262
2343	20479,4674	-6712,5227
2344	20479,7894	-6712,1110

Номер точки	Координата X	Координата Y
2345	20480,0400	-6711,7900
2346	20480,5765	-6711,0259
2347	20481,0700	-6710,2400
2348	20481,5249	-6709,4224
2349	20481,9356	-6708,5860
2350	20482,3026	-6707,7295
2351	20482,6246	-6706,8551
2352	20482,9000	-6705,9700
2353	20483,1310	-6705,0623
2354	20483,3139	-6704,1486
2355	20483,4494	-6703,2267
2356	20483,5369	-6702,2990
2357	20483,5762	-6701,3681
2358	20483,5674	-6700,4363
2359	20483,5100	-6699,5100
2360	20483,4646	-6699,1038
2361	20483,4200	-6698,5800
2362	20482,5984	-6692,7613
2363	20482,1301	-6689,4597
2364	20481,3607	-6683,9564
2365	20481,0300	-6681,5900
2366	20480,8700	-6680,3500
2367	20480,7382	-6679,1062
2368	20480,6338	-6677,8618
2369	20480,5915	-6677,1777
2370	20480,5567	-6676,6154
2371	20480,5072	-6675,3675
2372	20480,4852	-6674,1189
2373	20480,4907	-6672,8702
2374	20480,5238	-6671,6218
2375	20480,5844	-6670,3744
2376	20480,6725	-6669,1287
2377	20480,7880	-6667,8853
2378	20480,9309	-6666,6447
2379	20481,1000	-6665,4100
2380	20481,2986	-6664,1745
2381	20481,5232	-6662,9460
2382	20481,7749	-6661,7229
2383	20482,0534	-6660,5055
2384	20482,3587	-6659,2946
2385	20482,6907	-6658,0907
2386	20483,0491	-6656,8945

Номер точки	Координата X	Координата Y
2387	20483,4338	-6655,7064
2388	20483,8446	-6654,5271
2389	20484,2800	-6653,3600
2390	20484,7438	-6652,1971
2391	20485,2300	-6651,0500
2392	20485,7447	-6649,9090
2393	20486,2746	-6648,7701
2394	20486,8456	-6647,6674
2395	20487,4329	-6646,5652
2396	20488,0442	-6645,4763
2397	20488,6795	-6644,4012
2398	20489,3383	-6643,3403
2399	20490,0204	-6642,2942
2400	20490,7254	-6641,2634
2401	20491,4529	-6640,2484
2402	20492,2026	-6639,2497
2403	20492,9742	-6638,2678
2404	20493,7671	-6637,3030
2405	20494,5812	-6636,3561
2406	20495,4160	-6635,4273
2407	20496,2710	-6634,5171
2408	20497,1460	-6633,6261
2409	20498,0403	-6632,7545
2410	20498,9537	-6631,9029
2411	20499,8856	-6631,0716
2412	20500,8356	-6630,2610
2413	20501,8033	-6629,4716
2414	20502,7881	-6628,7038
2415	20503,7896	-6627,9578
2416	20504,8074	-6627,2341
2417	20505,8408	-6626,5330
2418	20506,8894	-6625,8549
2419	20507,9527	-6625,2000
2420	20509,0302	-6624,5688
2421	20510,1214	-6623,9614
2422	20511,2258	-6623,3784
2423	20512,3426	-6622,8198
2424	20513,4716	-6622,2859
2425	20514,6120	-6621,7770
2426	20515,7634	-6621,2935
2427	20516,9251	-6620,8354
2428	20518,0967	-6620,4031



Номер точки	Координата X	Координата Y
2429	20519,2775	-6619,9967
2430	20520,4670	-6619,6165
2431	20558,2523	-6607,9949
2432	20559,0802	-6602,1414
2433	20561,2414	-6601,4989
2434	20563,4154	-6600,9007
2435	20565,6010	-6600,3471
2436	20567,7977	-6599,8384
2437	20570,0042	-6599,3747
2438	20572,2198	-6598,9563
2439	20574,4434	-6598,5833
2440	20576,6742	-6598,2559
2441	20578,9113	-6597,9742
2442	20581,1536	-6597,7383
2443	20583,4003	-6597,5484
2444	20585,6505	-6597,4045
2445	20587,9030	-6597,3066
2446	20590,1572	-6597,2550
2447	20592,4119	-6597,2494
2448	20594,6662	-6597,2899
2449	20596,9193	-6597,3766
2450	20599,1702	-6597,5094
2451	20601,4178	-6597,6882
2452	20603,6613	-6597,9129
2453	20605,8997	-6598,1835
2454	20608,1321	-6598,4998
2455	20610,3576	-6598,8618
2456	20612,5752	-6599,2693
2457	20614,7840	-6599,7220
2458	20616,9830	-6600,2198
2459	20619,1714	-6600,7626
2460	20621,3483	-6601,3499
2461	20623,5127	-6601,9818
2462	20624,2050	-6602,1994
2463	20624,2254	-6602,2016
2464	20625,6700	-6602,6500
2465	20627,8005	-6603,3776
2466	20629,9300	-6604,1300
2467	20632,3509	-6604,0920
2468	20634,3950	-6604,0587
2469	20638,8684	-6604,0172
2470	20643,3421	-6604,0165

Номер точки	Координата X	Координата Y
2471	20647,8156	-6604,0566
2472	20652,2886	-6604,1374
2473	20656,7606	-6604,2589
2474	20661,2313	-6604,4213
2475	20665,7003	-6604,6243
2476	20670,1674	-6604,8681
2477	20672,7506	-6605,0327
2478	20674,6320	-6605,1526
2479	20679,0938	-6605,4778
2480	20683,5526	-6605,8435
2481	20688,0077	-6606,2500
2482	20692,4590	-6606,6970
2483	20696,9060	-6607,1846
2484	20697,7104	-6607,2802
2485	20697,7600	-6607,2800
2486	20698,6733	-6607,3916
2487	20699,5914	-6607,5038
2488	20699,6284	-6607,5083
2489	20702,3297	-6607,8384
2490	20702,4145	-6607,8487
2491	20703,9800	-6608,0400
2492	20704,8835	-6608,1624
2493	20705,3220	-6608,2218
2494	20707,5558	-6608,5244
2495	20707,8810	-6608,5685
2496	20709,0231	-6608,7232
2497	20710,2178	-6608,8902
2498	20714,6442	-6609,5394
2499	20719,0644	-6610,2291
2500	20723,4781	-6610,9590
2501	20727,8850	-6611,7290
2502	20728,1693	-6611,7814
2503	20732,2847	-6612,5393
2504	20732,7359	-6612,6267
2505	20736,0880	-6613,2756
2506	20736,6717	-6613,3978
2507	20740,8023	-6614,2320
2508	20741,0610	-6614,2798
2509	20745,4370	-6615,2100
2510	20749,8042	-6616,1801
2511	20754,1624	-6617,1898
2512	20755,2462	-6617,4514

Номер точки	Координата X	Координата Y
2513	20757,4934	-6617,9938
2514	20758,5112	-6618,2394
2515	20762,8503	-6619,3284
2516	20767,1793	-6620,4570
2517	20769,4750	-6621,0779
2518	20771,4978	-6621,6250
2519	20772,6830	-6621,9729
2520	20773,8573	-6622,3560
2521	20775,0196	-6622,7738
2522	20776,1690	-6623,2261
2523	20777,3044	-6623,7123
2524	20778,4249	-6624,2322
2525	20779,5294	-6624,7852
2526	20780,6169	-6625,3708
2527	20781,6865	-6625,9885
2528	20782,7372	-6626,6378
2529	20783,7682	-6627,3181
2530	20784,7784	-6628,0287
2531	20785,7671	-6628,7691
2532	20786,7333	-6629,5386
2533	20787,6761	-6630,3366
2534	20788,5948	-6631,1622
2535	20816,0449	-6657,2103
2536	20835,8388	-6675,9932
2537	20837,9586	-6678,2489
2538	20846,2691	-6687,0922
2539	20857,9836	-6699,5576
2540	20871,7337	-6714,1892
2541	20873,1390	-6713,0531
2542	20873,1800	-6713,0200
2543	20874,6261	-6711,8490
2544	20877,8570	-6709,2350
2545	20878,3548	-6692,7682
2546	20878,3974	-6690,9938
2547	20878,4000	-6690,8700
2548	20878,4183	-6690,6577
2549	20878,4901	-6689,8259
2550	20878,4914	-6689,8109
2551	20878,5200	-6689,4800
2552	20878,5506	-6689,2776
2553	20878,5606	-6689,2114
2554	20878,6926	-6688,3377

Номер точки	Координата X	Координата Y
2555	20878,7300	-6688,0900
2556	20878,7550	-6687,9683
2557	20878,9409	-6687,0656
2558	20878,9549	-6686,9976
2559	20879,0100	-6686,7300
2560	20879,0395	-6686,6192
2561	20879,0480	-6686,5875
2562	20879,2920	-6685,6724
2563	20879,3114	-6685,6032
2564	20879,3241	-6685,5578
2565	20879,3700	-6685,3800
2566	20879,3948	-6685,3050
2567	20879,7674	-6684,1788
2568	20879,8100	-6684,0500
2569	20880,3200	-6682,7500
2570	20880,7000	-6682,0400
2571	20880,8742	-6681,7445
2572	20881,2245	-6681,1504
2573	20881,2586	-6681,0925
2574	20881,4900	-6680,7000
2575	20881,6427	-6680,4693
2576	20881,6535	-6680,4519
2577	20881,7389	-6680,3222
2578	20882,0000	-6679,9260
2579	20882,0223	-6679,8921
2580	20882,3400	-6679,4100
2581	20882,5012	-6679,1936
2582	20882,5092	-6679,1820
2583	20882,5518	-6679,1245
2584	20882,9243	-6678,6225
2585	20882,9651	-6678,5675
2586	20883,2600	-6678,1700
2587	20883,3603	-6678,0472
2588	20883,3949	-6678,0048
2589	20883,8523	-6677,4447
2590	20883,8799	-6677,4119
2591	20884,2400	-6676,9700
2592	20884,3608	-6676,8388
2593	20885,2900	-6675,8300
2594	20886,3900	-6674,7400
2595	20887,5400	-6673,7100
2596	20890,5900	-6671,1600

Номер точки	Координата X	Координата Y
2597	20893,0558	-6669,6249
2598	20893,6900	-6669,2300
2599	20895,8171	-6667,9892
2600	20896,2100	-6667,7600
2601	20896,6998	-6667,4940
2602	20898,6622	-6666,4285
2603	20898,6747	-6666,4218
2604	20898,7016	-6666,4073
2605	20898,7700	-6666,3700
2606	20898,7913	-6666,3591
2607	20901,0956	-6665,1847
2608	20901,3600	-6665,0500
2609	20901,6155	-6664,9290
2610	20904,0000	-6663,8000
2611	20905,2400	-6663,5300
2612	20905,6147	-6663,4359
2613	20906,1208	-6663,3087
2614	20907,2700	-6663,0200
2615	20907,8778	-6662,8416
2616	20909,1701	-6662,4623
2617	20909,2800	-6662,4300
2618	20909,7339	-6662,2795
2619	20910,9275	-6661,8836
2620	20911,2700	-6661,7700
2621	20911,8561	-6661,5498
2622	20912,6740	-6661,2426
2623	20912,7005	-6661,2321
2624	20913,2400	-6661,0300
2625	20913,6186	-6660,8692
2626	20915,1084	-6660,2362
2627	20915,1512	-6660,2177
2628	20915,1700	-6660,2100
2629	20915,1846	-6660,2032
2630	20916,9188	-6659,4000
2631	20917,0700	-6659,3300
2632	20918,1331	-6658,7448
2633	20918,1600	-6658,7300
2634	20918,2036	-6658,6996
2635	20918,9200	-6658,2000
2636	20919,5168	-6657,7192
2637	20919,6400	-6657,6200
2638	20919,7268	-6657,5346

Номер точки	Координата X	Координата Y
2639	20920,2146	-6657,0541
2640	20920,3000	-6656,9700
2641	20920,3641	-6656,8932
2642	20920,9000	-6656,2600
2643	20921,4400	-6655,5100
2644	20921,8692	-6654,7946
2645	20921,9200	-6654,7100
2646	20921,9595	-6654,6281
2647	20922,2926	-6653,9368
2648	20922,3200	-6653,8800
2649	20922,3564	-6653,7841
2650	20922,6490	-6653,0130
2651	20923,0200	-6652,1700
2652	20923,5805	-6650,7784
2653	20923,5922	-6650,7484
2654	20923,5967	-6650,7369
2655	20923,6039	-6650,7185
2656	20924,0881	-6649,2950
2657	20924,1000	-6649,2600
2658	20924,1628	-6649,0423
2659	20924,4469	-6648,0580
2660	20924,5300	-6647,7700
2661	20924,6293	-6647,3289
2662	20924,8125	-6646,5152
2663	20924,8231	-6646,4637
2664	20924,8700	-6646,2600
2665	20924,8991	-6646,0940
2666	20925,1107	-6644,8872
2667	20925,1400	-6644,7200
2668	20925,1474	-6644,6603
2669	20925,3300	-6643,1800
2670	20927,4383	-6633,8745
2671	20930,2600	-6621,4200
2672	20930,2679	-6621,3346
2673	20930,3876	-6619,8193
2674	20930,4547	-6618,2182
2675	20930,4662	-6616,6158
2676	20930,4220	-6615,0140
2677	20929,6350	-6595,3200
2678	20927,6330	-6578,2360
2679	20927,3446	-6576,3323
2680	20927,0014	-6574,4378

Номер точки	Координата X	Координата Y
2681	20926,6038	-6572,5538
2682	20926,1519	-6570,6822
2683	20925,6462	-6568,8245
2684	20925,0871	-6566,9820
2685	20924,4751	-6565,1565
2686	20923,8107	-6563,3494
2687	20923,0945	-6561,5622
2688	20922,3270	-6559,7963
2689	20921,5088	-6558,0534
2690	20920,9466	-6556,9403
2691	20920,6407	-6556,3348
2692	20919,8611	-6554,8962
2693	20919,7234	-6554,6420
2694	20919,7168	-6554,6316
2695	20918,7577	-6552,9763
2696	20917,7442	-6551,3392
2697	20917,6504	-6551,1969
2698	20916,6840	-6549,7320
2699	20915,2982	-6548,1524
2700	20913,8784	-6546,6034
2701	20912,4251	-6545,0856
2702	20910,9391	-6543,5999
2703	20909,4211	-6542,1469
2704	20907,8718	-6540,7274
2705	20907,4501	-6540,3576
2706	20906,2919	-6539,3419
2707	20905,5881	-6538,7513
2708	20904,6822	-6537,9912
2709	20903,1300	-6536,7452
2710	20903,0527	-6536,6839
2711	20901,3765	-6535,3966
2712	20899,6820	-6534,1539
2713	20899,5304	-6534,0477
2714	20897,9609	-6532,9485
2715	20896,2138	-6531,7808
2716	20895,3008	-6531,1989
2717	20894,4418	-6530,6514
2718	20893,2490	-6529,9273
2719	20892,6456	-6529,5610
2720	20892,1568	-6529,2787
2721	20890,8260	-6528,5100
2722	20890,5665	-6528,3673

Номер точки	Координата X	Координата Y
2723	20890,2403	-6528,1879
2724	20889,8428	-6527,9852
2725	20889,6449	-6527,8843
2726	20889,0402	-6527,5994
2727	20888,4270	-6527,3335
2728	20887,8058	-6527,0869
2729	20887,1772	-6526,8597
2730	20886,5418	-6526,6522
2731	20885,9002	-6526,4647
2732	20885,2532	-6526,2973
2733	20884,6012	-6526,1501
2734	20883,9450	-6526,0233
2735	20883,2850	-6525,9170
2736	20882,6222	-6525,8314
2737	20881,9570	-6525,7665
2738	20881,2900	-6525,7223
2739	20880,6220	-6525,6990
2740	20879,4041	-6525,6783
2741	20878,1884	-6525,6026
2742	20876,9774	-6525,4722
2743	20875,7734	-6525,2871
2744	20874,5790	-6525,0478
2745	20873,3967	-6524,7550
2746	20872,2288	-6524,4090
2747	20871,0778	-6524,0106
2748	20871,0825	-6523,9852
2749	20873,4293	-6501,0871
2750	20869,8993	-6490,2962
2751	20866,8044	-6480,8435
2752	20866,8000	-6480,8300
2753	20794,3200	-6502,7100
2754	20791,0611	-6503,6939
2755	20748,8677	-6516,4306
2756	20719,5622	-6525,2735
2757	20709,3191	-6528,3718
2758	20708,5300	-6528,6100
2759	20680,8200	-6536,9700
2760	20662,7179	-6542,4316
2761	20645,6687	-6547,5707
2762	20571,8699	-6569,8393
2763	20571,8591	-6569,8367
2764	20562,4335	-6572,6789

Номер точки	Координата X	Координата Y
2765	20562,8267	-6568,6782
2766	20563,4129	-6562,7151
2767	20563,6540	-6560,2630
2768	20565,2218	-6540,5436
2769	20566,8118	-6520,5446
2770	20568,4700	-6499,5300
2771	20568,4828	-6499,5267
2772	20642,9562	-6476,9330
2773	20693,3146	-6461,6553
2774	20710,9015	-6456,3198
2775	20727,7079	-6451,2210
2776	20744,3020	-6446,0880
2777	20747,2525	-6445,2665
2778	20750,1900	-6444,4000
2779	20754,3324	-6443,1433
2780	20761,6255	-6440,9307
2781	20761,6368	-6440,9330
2782	20793,6400	-6431,2400
2783	20854,5091	-6412,7566
2784	20865,1434	-6409,5256
2785	20886,8701	-6402,9342
2786	20888,8812	-6402,3241
2787	21000,0000	-6368,6130
2788	21154,0058	-6321,8909
2789	21178,5568	-6314,4476
2790	21201,8624	-6307,4038
2791	21269,6700	-6286,9100
2792	21283,2600	-6282,7500
2793	21296,8400	-6278,5200
2794	21310,3900	-6274,2300
2795	21323,9300	-6269,8700
2796	21341,9400	-6263,9600
2797	21350,9300	-6260,9600
2798	21364,4000	-6256,4100
2799	21377,8500	-6251,7900
2800	21391,2700	-6247,1100
2801	21404,6700	-6242,3700
2802	21418,0500	-6237,5600
2803	21431,4100	-6232,6800
2804	21444,7400	-6227,7400
2805	21458,0500	-6222,7400
2806	21471,3300	-6217,6700

Номер точки	Координата X	Координата Y
2807	21484,5900	-6212,5400
2808	21497,8300	-6207,3500
2809	21511,0400	-6202,0900
2810	21524,2200	-6196,7700
2811	21537,3800	-6191,3800
2812	21550,5100	-6185,9300
2813	21563,6200	-6180,4200
2814	21576,7000	-6174,8500
2815	21589,7500	-6169,2100
2816	21602,7800	-6163,5100
2817	21615,7700	-6157,7500
2818	21628,7400	-6151,9200
2819	21641,6900	-6146,0400
2820	21654,6000	-6140,0900
2821	21667,4800	-6134,0700
2822	21680,3400	-6128,0000
2823	21693,1600	-6121,8700
2824	21710,8800	-6113,2600
2825	21721,0900	-6108,2400
2826	21728,6800	-6104,4800
2827	21736,5900	-6100,5300
2828	21744,4800	-6096,5500
2829	21752,3600	-6092,5500
2830	21760,2300	-6088,5300
2831	21772,3400	-6082,2900
2832	21784,4100	-6075,9900
2833	21796,4600	-6069,6300
2834	21805,7135	-6064,6107
2835	21806,2793	-6064,3092
2836	21813,4863	-6060,4383
2837	21820,6825	-6056,5475
2838	21827,8679	-6052,6368
2839	21835,0424	-6048,7063
2840	21842,2061	-6044,7558
2841	21849,3588	-6040,7856
2842	21856,5004	-6036,7956
2843	21863,6310	-6032,7858
2844	21870,7505	-6028,7563
2845	21877,8588	-6024,7071
2846	21884,9558	-6020,6382
2847	21892,0416	-6016,5497
2848	21899,1160	-6012,4416

Номер точки	Координата X	Координата Y
2849	21906,1790	-6008,3139
2850	21913,2305	-6004,1667
2851	21920,2706	-6000,0000
2852	21920,4911	-5999,8690
2853	21920,7115	-5999,7381
2854	21920,9552	-5999,5933
2855	21921,2453	-5999,4210
2856	21921,5005	-5999,2693
2857	21921,7557	-5999,1176
2858	21921,9646	-5998,9935
2859	21922,1502	-5998,8831
2860	21922,3938	-5998,7382
2861	21922,7417	-5998,5312
2862	21922,9969	-5998,3793
2863	21923,1940	-5998,2620
2864	21923,3680	-5998,1584
2865	21923,5651	-5998,0410
2866	21923,7739	-5997,9167
2867	21924,0057	-5997,7786
2868	21924,2493	-5997,6335
2869	21924,5159	-5997,4746
2870	21924,7130	-5997,3571
2871	21924,9100	-5997,2397
2872	21926,5697	-5996,2446
2873	21926,5200	-5996,1900
2874	21932,7662	-5992,5297
2875	21938,6700	-5989,0700
2876	21950,3100	-5982,0000
2877	21956,3776	-5978,2822
2878	21961,9300	-5974,8800
2879	21973,5100	-5967,7100
2880	21973,4985	-5967,6305
2881	21974,3978	-5967,0732
2882	21974,6676	-5966,9050
2883	21974,9569	-5966,7247
2884	21975,1628	-5966,5963
2885	21975,3688	-5966,4679
2886	21975,6777	-5966,2752
2887	21975,9473	-5966,1070
2888	21976,1238	-5965,9969
2889	21976,3493	-5965,8561
2890	21976,5895	-5965,7062

Номер точки	Координата X	Координата Y
2891	21976,8689	-5965,5317
2892	21977,1385	-5965,3633
2893	21977,3982	-5965,2011
2894	21977,6236	-5965,0602
2895	21977,8295	-5964,9316
2896	21978,0647	-5964,7846
2897	21978,2851	-5964,6468
2898	21978,3200	-5964,7000
2899	21985,0500	-5960,4800
2900	21996,5700	-5953,2000
2901	21999,4282	-5951,3084
2902	21999,4304	-5951,2992
2903	21999,5672	-5951,2124
2904	21999,5783	-5951,2054
2905	21999,5964	-5951,1939
2906	21999,6172	-5951,1807
2907	21999,6991	-5951,1287
2908	21999,9358	-5950,9785
2909	22000,0000	-5950,9300
2910	22000,2091	-5950,7986
2911	22000,2165	-5950,7939
2912	22000,2212	-5950,7967
2913	22000,4424	-5950,6557
2914	22000,7126	-5950,4833
2915	22000,9338	-5950,3422
2916	22001,2040	-5950,1698
2917	22001,4988	-5949,9817
2918	22001,5806	-5949,9295
2919	22001,5898	-5949,9307
2920	22002,1950	-5949,5503
2921	22002,3049	-5949,4812
2922	22008,0500	-5945,8700
2923	22019,4900	-5938,4900
2924	22020,1715	-5938,0456
2925	22026,0073	-5934,2404
2926	22030,9000	-5931,0500
2927	22042,2800	-5923,5600
2928	22053,6200	-5916,0100
2929	22064,9300	-5908,4200
2930	22076,2000	-5900,7700
2931	22087,4400	-5893,0700
2932	22098,6400	-5885,3200

Номер точки	Координата X	Координата Y
2933	22109,8100	-5877,5200
2934	22120,9300	-5869,6600
2935	22132,0300	-5861,7600
2936	22143,0900	-5853,8000
2937	22154,1000	-5845,8000
2938	22165,0900	-5837,7400
2939	22176,0300	-5829,6300
2940	22186,9400	-5821,4700
2941	22197,8100	-5813,2600
2942	22208,6400	-5805,0000
2943	22219,4400	-5796,6900
2944	22230,1900	-5788,3400
2945	22240,9100	-5779,9300
2946	22251,5900	-5771,4700
2947	22262,2300	-5762,9600
2948	22272,8300	-5754,4100
2949	22283,3900	-5745,8000
2950	22293,9100	-5737,1500
2951	22304,3900	-5728,4500
2952	22314,8300	-5719,7000
2953	22325,2300	-5710,9000
2954	22335,5900	-5702,0600
2955	22345,9100	-5693,1700
2956	22356,1800	-5684,2300
2957	22362,4000	-5678,7100
2958	22366,0201	-5667,6727
2959	22366,0273	-5667,6507
2960	22397,1266	-5572,8470
2961	22398,6346	-5568,2415
2962	22399,2124	-5566,5138
2963	22399,8118	-5564,7935
2964	22400,4328	-5563,0808
2965	22401,0752	-5561,3761
2966	22401,7390	-5559,6796
2967	22402,4241	-5557,9916
2968	22403,1303	-5556,3123
2969	22403,8576	-5554,6420
2970	22404,6058	-5552,9810
2971	22405,3748	-5551,3296
2972	22406,1645	-5549,6879
2973	22406,9747	-5548,0562
2974	22407,8054	-5546,4349

Номер точки	Координата X	Координата Y
2975	22408,6564	-5544,8242
2976	22409,5276	-5543,2242
2977	22410,4188	-5541,6353
2978	22411,3299	-5540,0578
2979	22412,2607	-5538,4918
2980	22413,2112	-5536,9377
2981	22414,1810	-5535,3956
2982	22415,1702	-5533,8658
2983	22416,1786	-5532,3485
2984	22417,2059	-5530,8441
2985	22418,2520	-5529,3526
2986	22419,3168	-5527,8745
2987	22420,4000	-5526,4098
2988	22420,6209	-5526,1188
2989	22421,5016	-5524,9589
2990	22422,6214	-5523,5219
2991	22423,7591	-5522,0990
2992	22424,9145	-5520,6906
2993	22425,7474	-5519,7010
2994	22425,7478	-5519,6903
2995	22426,0800	-5519,2900
2996	22426,6889	-5518,5931
2997	22426,6929	-5518,5958
2998	22427,2781	-5517,9179
2999	22540,4092	-5388,5328
3000	22540,4200	-5388,5200
3001	22558,5600	-5396,9900
3002	22574,5800	-5387,9500
3003	22591,5100	-5380,7500
3004	22609,1400	-5375,5100
3005	22627,2500	-5372,2700
3006	22645,6100	-5371,0800
3007	22663,9745	-5371,9692
3008	22663,9849	-5371,9698
3009	22663,9900	-5371,9700
3010	22667,3194	-5375,7322
3011	22667,3294	-5375,7334
3012	22670,3049	-5376,1462
3013	22673,2724	-5376,6123
3014	22676,2310	-5377,1318
3015	22679,1799	-5377,7044
3016	22682,1180	-5378,3300

Номер точки	Координата X	Координата Y
3017	22685,0443	-5379,0083
3018	22687,9580	-5379,7392
3019	22690,8581	-5380,5223
3020	22693,7435	-5381,3574
3021	22696,6136	-5382,2444
3022	22699,4672	-5383,1828
3023	22702,3034	-5384,1724
3024	22705,1214	-5385,2129
3025	22707,9202	-5386,3038
3026	22710,6990	-5387,4450
3027	22713,4567	-5388,6358
3028	22716,1926	-5389,8762
3029	22718,9058	-5391,1655
3030	22721,5954	-5392,5035
3031	22724,2603	-5393,8896
3032	22726,9000	-5395,3234
3033	22729,5134	-5396,8045
3034	22732,0998	-5398,3323
3035	22734,6583	-5399,9064
3036	22737,1881	-5401,5262
3037	22739,6882	-5403,1914
3038	22742,1582	-5404,9011
3039	22744,5968	-5406,6551
3040	22747,0036	-5408,4526
3041	22749,3882	-5410,3020
3042	22749,3900	-5410,3000
3043	22758,6000	-5399,1800
3044	22798,9200	-5349,3400
3045	22798,9157	-5349,3590
3046	22798,9000	-5349,4000
3047	22795,9800	-5362,2800
3048	22796,0000	-5362,3000
3049	22794,9000	-5375,5000
3050	22794,9300	-5375,5100
3051	22795,8100	-5388,7600
3052	22795,8000	-5388,8000
3053	22798,6000	-5401,7000

Номер точки	Координата X	Координата Y
3054	22798,5900	-5401,7300
3055	22803,2300	-5414,1700
3056	22809,6000	-5425,8000
3057	22809,6100	-5425,8100
3058	22817,6000	-5436,4000
3059	22817,6000	-5436,4100
3060	22827,0500	-5445,7300
3061	22939,5044	-5536,7861
3062	22939,5000	-5536,8000
3063	22939,5981	-5536,8794
3064	22956,5400	-5550,5800
3065	22957,0000	-5551,0000
3066	22964,6000	-5557,7000
3067	22964,6400	-5557,7400
3068	22993,4779	-5588,9723
3069	22993,5000	-5589,0000
3070	23000,0000	-5596,0000
3071	23000,0000	-5596,0359
3072	23003,0600	-5599,3500
3073	23003,1000	-5599,4000
3074	23009,2800	-5605,7100
3075	23009,3000	-5605,7000
3076	23016,1600	-5611,3500
3077	23080,1077	-5655,6973
3078	23080,2447	-5655,7923
3079	23080,4000	-5655,9000
3080	23080,3995	-5655,9093
3081	23080,3989	-5655,9192
3082	23080,3988	-5655,9209
3083	23080,4698	-5655,9698
3084	23080,4855	-5655,9810
3085	23080,4909	-5655,9847
3086	23080,5000	-5656,0000
3087	23080,5277	-5656,0127
3088	23080,5380	-5656,0174
3089	23080,5934	-5656,0559
3090	23080,7959	-5656,1964



Номер точки	Координата X	Координата Y
3091	23080,8000	-5656,2000
3092	23081,3200	-5656,5600
3093	23091,3000	-5664,0000
3094	23091,3300	-5664,0200
3095	23102,8000	-5669,8000
3096	23102,8100	-5669,8000
3097	23109,0500	-5674,3700
3098	23109,1000	-5674,4000
3099	23113,8200	-5680,4700
3100	23113,8000	-5680,5000
3101	23114,8000	-5682,9000
3102	23114,8442	-5682,9764
3103	23114,8471	-5682,9833
3104	23114,9000	-5683,1000
3105	23116,7500	-5687,6400
3106	23117,6000	-5695,3000
3107	23117,6300	-5695,3300
3108	23116,3800	-5702,9800
3109	23116,4000	-5703,0000
3110	23116,8458	-5703,3634
3111	23116,7628	-5703,5465
3112	23116,7594	-5703,5540
3113	23116,5862	-5703,8911
3114	23116,4716	-5704,1140
3115	23116,3109	-5704,4267
3116	23116,3100	-5704,4300
3117	23116,3076	-5704,4324
3118	23116,3017	-5704,4437
3119	23116,2986	-5704,4480
3120	23116,2962	-5704,4538
3121	23116,2893	-5704,4640
3122	23115,9521	-5705,0479
3123	23115,9500	-5705,0500
3124	23115,9121	-5705,1173
3125	23115,9100	-5705,1200
3126	23115,9082	-5705,1239
3127	23115,8202	-5705,2763

Номер точки	Координата X	Координата Y
3128	23115,8138	-5705,2862
3129	23115,4313	-5705,8773
3130	23115,4300	-5705,8800
3131	23115,4121	-5705,9089
3132	23115,3400	-5706,0200
3133	23115,3385	-5706,0229
3134	23115,2900	-5706,1000
3135	23115,2883	-5706,1008
3136	23114,8600	-5706,7000
3137	23114,8580	-5706,7012
3138	23114,8505	-5706,7116
3139	23114,8497	-5706,7127
3140	23114,8437	-5706,7211
3141	23114,8361	-5706,7318
3142	23114,7936	-5706,7897
3143	23114,7802	-5706,8098
3144	23114,7788	-5706,8117
3145	23114,7599	-5706,8380
3146	23114,7434	-5706,8611
3147	23114,7217	-5706,8914
3148	23114,7167	-5706,8983
3149	23114,7188	-5706,9000
3150	23114,7200	-5706,9000
3151	23117,9717	-5709,5292
3152	23120,4499	-5711,5329
3153	23124,0537	-5714,4461
3154	23126,9574	-5711,0627
3155	23137,2117	-5699,1145
3156	23147,5581	-5708,5756
3157	23147,5673	-5708,5741
3158	23147,6856	-5708,6822
3159	23147,7023	-5708,6974
3160	23148,1100	-5709,0700
3161	23148,1008	-5709,0805
3162	23141,1487	-5716,9620
3163	23135,3262	-5723,5630
3164	23135,3200	-5723,5700

Номер точки	Координата X	Координата Y
3165	23139,2949	-5726,7833
3166	23141,2817	-5728,3895
3167	23155,1804	-5739,6253
3168	23168,6056	-5750,4878
3169	23168,6162	-5750,4745
3170	23173,5735	-5744,2313
3171	23178,0703	-5738,5495
3172	23178,0750	-5738,5534
3173	23187,2116	-5745,9628
3174	23188,7845	-5746,2954
3175	23188,8000	-5746,3000
3176	23188,8284	-5746,3064
3177	23188,9073	-5746,3260
3178	23188,9126	-5746,3274
3179	23188,9231	-5746,3297
3180	23188,9441	-5746,3358
3181	23188,9526	-5746,3374
3182	23188,9649	-5746,3404
3183	23188,9759	-5746,3432
3184	23188,9822	-5746,3443
3185	23189,0519	-5746,3621
3186	23189,3962	-5746,4481
3187	23189,4000	-5746,4500
3188	23189,4913	-5746,4718
3189	23189,5119	-5746,4770
3190	23189,5707	-5746,4917
3191	23189,7540	-5746,5370
3192	23189,8366	-5746,5580
3193	23189,9210	-5746,5790
3194	23189,9523	-5746,5869
3195	23189,9640	-5746,5900
3196	23190,0497	-5746,6112
3197	23190,1779	-5746,6432
3198	23190,3351	-5746,6825
3199	23190,3444	-5746,6848
3200	23190,5975	-5746,7579
3201	23190,7728	-5746,8085

Номер точки	Координата X	Координата Y
3202	23190,7800	-5746,8100
3203	23190,8161	-5746,8210
3204	23190,9513	-5746,8600
3205	23191,2192	-5746,9373
3206	23191,4611	-5747,0071
3207	23191,4991	-5747,0181
3208	23191,8890	-5747,1306
3209	23193,0258	-5747,5037
3210	23193,0580	-5747,5150
3211	23193,4165	-5747,6320
3212	23193,4200	-5747,6333
3213	23193,8200	-5747,7800
3214	23193,8347	-5747,7863
3215	23193,9359	-5747,8236
3216	23194,1689	-5747,9096
3217	23194,1700	-5747,9100
3218	23194,1907	-5747,9177
3219	23194,3828	-5747,9885
3220	23194,3859	-5747,9906
3221	23194,4564	-5748,0169
3222	23194,4744	-5748,0223
3223	23194,5500	-5748,0500
3224	23194,5608	-5748,0542
3225	23194,9151	-5748,1849
3226	23194,9248	-5748,1885
3227	23195,7213	-5748,5157
3228	23195,7425	-5748,5252
3229	23195,7608	-5748,5327
3230	23195,7900	-5748,5439
3231	23195,8715	-5748,5783
3232	23195,9700	-5748,6179
3233	23196,1700	-5748,7000
3234	23196,3380	-5748,7690
3235	23196,4039	-5748,7961
3236	23196,4100	-5748,7986
3237	23197,8760	-5749,4637
3238	23197,8838	-5749,4676

Номер точки	Координата X	Координата Y
3239	23198,0488	-5749,5498
3240	23198,4590	-5749,7540
3241	23198,7327	-5749,8893
3242	23199,1372	-5750,0797
3243	23199,1461	-5750,0838
3244	23199,2889	-5750,1677
3245	23199,3149	-5750,1807
3246	23200,7269	-5750,9495
3247	23202,1101	-5751,7689
3248	23202,1100	-5751,7700
3249	23202,6220	-5752,0980
3250	23202,7301	-5752,1672
3251	23203,4627	-5752,6379
3252	23204,7829	-5753,5554
3253	23206,0689	-5754,5202
3254	23206,0700	-5754,5200
3255	23206,1260	-5754,5660
3256	23206,5179	-5754,8832
3257	23206,5516	-5754,9098
3258	23207,3071	-5755,5213
3259	23207,3191	-5755,5310
3260	23207,8036	-5755,9527
3261	23207,8168	-5755,9631
3262	23208,0215	-5756,1416
3263	23208,0893	-5756,2007
3264	23208,5318	-5756,5865
3265	23208,6113	-5756,6609
3266	23208,9116	-5756,9420
3267	23209,7055	-5757,6852
3268	23209,7100	-5757,6900
3269	23209,8145	-5757,7848
3270	23231,2511	-5775,5476
3271	23242,9000	-5785,2000
3272	23242,9400	-5785,2200
3273	23257,0000	-5798,9000
3274	23257,0000	-5798,9100
3275	23263,4427	-5804,6822

Номер точки	Координата X	Координата Y
3276	23265,3600	-5806,4000
3277	23265,4000	-5806,4000
3278	23276,2447	-5815,0631
3279	23276,3473	-5815,1535
3280	23276,3670	-5815,1709
3281	23276,4000	-5815,2000
3282	23276,4630	-5815,2369
3283	23276,5800	-5815,3300
3284	23279,5126	-5817,2616
3285	23279,9000	-5817,5000
3286	23279,9107	-5817,5239
3287	23279,9200	-5817,5300
3288	23280,6149	-5817,9758
3289	23280,6000	-5818,0000
3290	23281,0664	-5818,2665
3291	23281,0972	-5818,2841
3292	23281,3000	-5818,4000
3293	23281,3029	-5818,4156
3294	23281,5100	-5818,5500
3295	23281,6888	-5818,6629
3296	23281,7676	-5818,7127
3297	23281,7950	-5818,7300
3298	23281,9436	-5818,8252
3299	23281,9591	-5818,8351
3300	23282,0613	-5818,9005
3301	23282,1342	-5818,9471
3302	23282,1888	-5818,9820
3303	23282,2000	-5819,0000
3304	23283,0289	-5819,5190
3305	23283,1618	-5819,6023
3306	23283,2700	-5819,6700
3307	23283,3000	-5819,7000
3308	23285,0226	-5820,7530
3309	23285,2419	-5820,8871
3310	23286,6700	-5821,7600
3311	23286,6806	-5821,7741
3312	23286,7000	-5821,8000

Номер точки	Координата X	Координата Y
3313	23286,7516	-5821,8258
3314	23286,8536	-5821,8768
3315	23286,9000	-5821,9000
3316	23286,9289	-5821,9140
3317	23286,9302	-5821,9222
3318	23290,0907	-5823,7979
3319	23290,0944	-5823,8000
3320	23291,4445	-5824,5712
3321	23293,5516	-5825,7748
3322	23293,7478	-5825,8826
3323	23294,6537	-5826,3803
3324	23295,0980	-5826,6244
3325	23295,2260	-5826,6947
3326	23295,6486	-5826,9269
3327	23297,0383	-5827,6904
3328	23297,0448	-5827,6940
3329	23300,5600	-5829,5500
3330	23304,0000	-5823,0000
3331	23304,1700	-5822,7000
3332	23304,1801	-5822,7039
3333	23310,0424	-5824,9813
3334	23321,5200	-5829,4400
3335	23322,4622	-5829,7913
3336	23322,5628	-5829,8289
3337	23322,6965	-5829,8812
3338	23323,0000	-5830,0000
3339	23323,1774	-5830,0656
3340	23323,3310	-5830,1224
3341	23323,5856	-5830,2165
3342	23325,1954	-5830,8119
3343	23325,6500	-5830,9800
3344	23325,8335	-5831,0467
3345	23327,7354	-5831,7383
3346	23327,7400	-5831,7400
3347	23329,8200	-5832,4700
3348	23330,0017	-5832,5317
3349	23331,9100	-5833,1800

Номер точки	Координата X	Координата Y
3350	23334,0100	-5833,8700
3351	23336,1200	-5834,5400
3352	23336,1931	-5834,5621
3353	23336,2910	-5834,5916
3354	23336,3122	-5834,5980
3355	23338,2400	-5835,1800
3356	23341,0000	-5836,0000
3357	23341,3495	-5836,1062
3358	23342,4700	-5836,4400
3359	23344,6089	-5837,0205
3360	23344,6100	-5837,0200
3361	23347,4038	-5837,7594
3362	23348,8800	-5838,1500
3363	23350,7750	-5838,6069
3364	23351,0324	-5838,6689
3365	23351,0400	-5838,6700
3366	23354,3933	-5839,4517
3367	23354,9308	-5839,5770
3368	23355,3300	-5839,6700
3369	23356,6730	-5839,9547
3370	23356,6839	-5839,9562
3371	23357,0000	-5840,0000
3372	23358,2052	-5840,2795
3373	23359,6700	-5840,5900
3374	23359,6878	-5840,5934
3375	23360,9472	-5840,8343
3376	23361,1029	-5840,8640
3377	23362,2272	-5841,0790
3378	23362,7736	-5841,1836
3379	23364,0100	-5841,4200
3380	23365,1411	-5841,6150
3381	23365,3780	-5841,6559
3382	23366,8118	-5841,9031
3383	23366,8985	-5841,9180
3384	23367,1519	-5841,9617
3385	23368,3600	-5842,1700
3386	23368,3714	-5842,1717

Номер точки	Координата X	Координата Y
3387	23369,6753	-5842,3712
3388	23370,7762	-5842,5396
3389	23371,3455	-5842,6267
3390	23371,4199	-5842,6377
3391	23372,7400	-5842,8400
3392	23373,9681	-5843,0026
3393	23373,9789	-5843,0017
3394	23374,0000	-5843,0000
3395	23374,9171	-5843,1241
3396	23375,6433	-5843,2224
3397	23376,3399	-5843,3167
3398	23377,1200	-5843,4200
3399	23377,3053	-5843,4410
3400	23377,6728	-5843,4827
3401	23380,0781	-5843,7556
3402	23381,5098	-5843,9180
3403	23381,5200	-5843,9200
3404	23382,1299	-5843,9813
3405	23383,7100	-5844,1400
3406	23383,7200	-5844,1400
3407	23384,1882	-5844,1805
3408	23386,4417	-5844,3756
3409	23386,7461	-5844,4019
3410	23386,9380	-5844,4185
3411	23388,1100	-5844,5200
3412	23388,4280	-5844,5401
3413	23389,0094	-5844,5770
3414	23392,5300	-5844,8000
3415	23392,9083	-5844,8224
3416	23393,3753	-5844,8500
3417	23393,6300	-5844,8650
3418	23394,7300	-5844,9300
3419	23396,0000	-5845,0000
3420	23396,2449	-5844,9848
3421	23396,3919	-5844,9878
3422	23396,7789	-5844,9956
3423	23397,0000	-5845,0000

Номер точки	Координата X	Координата Y
3424	23398,3178	-5845,0599
3425	23399,1500	-5845,0900
3426	23399,1633	-5845,0904
3427	23400,1824	-5845,1179
3428	23401,3700	-5845,1500
3429	23402,8444	-5845,1601
3430	23402,8697	-5845,1603
3431	23405,7800	-5845,1800
3432	23405,7900	-5845,1800
3433	23409,7108	-5845,1445
3434	23410,0668	-5845,1413
3435	23410,2000	-5845,1400
3436	23410,2100	-5845,1400
3437	23410,6844	-5845,1292
3438	23412,4090	-5845,0900
3439	23412,4100	-5845,0900
3440	23413,4723	-5845,0491
3441	23415,0000	-5845,0000
3442	23415,6314	-5844,9692
3443	23415,9637	-5844,9530
3444	23416,8200	-5844,9200
3445	23416,8300	-5844,9200
3446	23419,0400	-5844,8100
3447	23420,7643	-5844,6930
3448	23421,2500	-5844,6600
3449	23422,0316	-5844,6070
3450	23422,1048	-5844,6017
3451	23423,4500	-5844,5100
3452	23423,4600	-5844,5100
3453	23424,0511	-5844,4576
3454	23424,1499	-5844,4488
3455	23424,2787	-5844,4374
3456	23425,6771	-5844,3135
3457	23427,0349	-5844,1931
3458	23427,8600	-5844,1200
3459	23427,8695	-5844,1190
3460	23428,9038	-5844,0101

Номер точки	Координата X	Координата Y
3461	23429,0000	-5844,0000
3462	23429,0551	-5843,9966
3463	23429,3349	-5843,9792
3464	23429,4961	-5843,9638
3465	23430,0600	-5843,9100
3466	23430,6036	-5843,8468
3467	23430,8239	-5843,8213
3468	23433,6385	-5843,4943
3469	23434,4298	-5843,4024
3470	23434,4500	-5843,4000
3471	23434,6539	-5843,3748
3472	23435,1427	-5843,3142
3473	23436,6300	-5843,1300
3474	23437,6040	-5842,9885
3475	23437,7843	-5842,9624
3476	23438,8207	-5842,8119
3477	23441,0170	-5842,4929
3478	23441,0300	-5842,4900
3479	23441,6484	-5842,3931
3480	23442,1831	-5842,3086
3481	23443,2000	-5842,1500
3482	23443,5268	-5842,0930
3483	23443,5375	-5842,0909
3484	23444,0000	-5842,0000
3485	23447,5600	-5841,3900
3486	23448,8031	-5841,1619
3487	23449,3936	-5841,0536
3488	23449,7127	-5840,9950
3489	23449,7400	-5840,9900
3490	23451,8900	-5840,5700
3491	23452,9578	-5840,3412
3492	23453,2200	-5840,2850
3493	23455,7621	-5839,7403
3494	23456,2219	-5839,6417
3495	23456,2300	-5839,6400
3496	23458,3800	-5839,1500
3497	23460,5304	-5838,6423

Номер точки	Координата X	Координата Y
3498	23460,5400	-5838,6400
3499	23479,8864	-5833,9582
3500	23501,7800	-5828,6600
3501	23507,6661	-5834,8587
3502	23511,9500	-5839,3700
3503	23601,7420	-5818,6630
3504	23712,1685	-5793,5136
3505	23825,7860	-5767,6374
3506	23891,5109	-5752,6686
3507	23897,5783	-5751,2868
3508	23900,7228	-5750,5858
3509	23903,8737	-5749,9138
3510	23904,7360	-5749,7382
3511	23907,0306	-5749,2709
3512	23907,9815	-5749,0863
3513	23910,1933	-5748,6570
3514	23913,3616	-5748,0723
3515	23916,5350	-5747,5167
3516	23919,7100	-5746,9900
3517	23922,8966	-5746,4934
3518	23922,9000	-5746,4929
3519	23922,9788	-5746,4813
3520	23924,3010	-5746,2873
3521	23926,0842	-5746,0257
3522	23926,1322	-5746,0191
3523	23926,1651	-5746,0146
3524	23929,2760	-5745,5874
3525	23930,9093	-5745,3784
3526	23932,4717	-5745,1784
3527	23935,5509	-5744,8141
3528	23935,6700	-5744,8000
3529	23935,6710	-5744,7989
3530	23936,6474	-5744,6924
3531	23936,6979	-5744,6867
3532	23938,4499	-5744,4958
3533	23938,7657	-5744,4614
3534	23938,8700	-5744,4500

Номер точки	Координата X	Координата Y
3535	23938,8736	-5744,4489
3536	23942,0793	-5744,1283
3537	23942,0813	-5744,1281
3538	23942,9291	-5744,0512
3539	23942,9304	-5744,0511
3540	23943,8417	-5743,9693
3541	23943,9327	-5743,9610
3542	23945,2879	-5743,8373
3543	23947,1053	-5743,6893
3544	23948,4990	-5743,5758
3545	23948,5000	-5743,5757
3546	23950,1433	-5743,4571
3547	23951,7124	-5743,3439
3548	23954,9277	-5743,1416
3549	23954,9823	-5743,1387
3550	23955,1120	-5743,1317
3551	23955,2460	-5743,1245
3552	23956,5384	-5743,0551
3553	23956,5424	-5743,0546
3554	23957,0000	-5743,0000
3555	23957,5753	-5743,0000
3556	23958,0000	-5743,0000
3557	23958,1390	-5742,9701
3558	23958,1400	-5742,9700
3559	23958,1448	-5742,9688
3560	23958,5345	-5742,9520
3561	23958,7427	-5742,9422
3562	23961,3634	-5742,8257
3563	23964,5831	-5742,7123
3564	23967,8037	-5742,6284
3565	23969,4947	-5742,6000
3566	23969,5000	-5742,6000
3567	23971,0250	-5742,5743
3568	23974,2466	-5742,5497
3569	23974,2500	-5742,5500
3570	23974,3125	-5742,5498
3571	23977,4684	-5742,5549

Номер точки	Координата X	Координата Y
3572	23980,6899	-5742,5897
3573	23980,7000	-5742,5899
3574	23980,7093	-5742,5901
3575	23981,2000	-5742,6000
3576	23981,2399	-5742,6000
3577	23981,3222	-5742,6023
3578	23981,5017	-5742,6059
3579	23981,7796	-5742,6115
3580	23981,8651	-5742,6132
3581	23981,9586	-5742,6151
3582	23982,0230	-5742,6164
3583	23982,2664	-5742,6212
3584	23982,7249	-5742,6304
3585	23982,9225	-5742,6343
3586	23982,9863	-5742,6356
3587	23983,9110	-5742,6541
3588	23985,2483	-5742,6932
3589	23987,1313	-5742,7482
3590	23990,3507	-5742,8719
3591	23990,9402	-5742,9000
3592	23990,9511	-5742,9005
3593	23991,3466	-5742,9194
3594	23991,3723	-5742,9206
3595	23991,3859	-5742,9212
3596	23991,4471	-5742,9249
3597	23991,5068	-5742,9270
3598	23991,5140	-5742,9274
3599	23991,5263	-5742,9279
3600	23991,8795	-5742,9448
3601	23991,9187	-5742,9466
3602	23991,9632	-5742,9488
3603	23992,2822	-5742,9640
3604	23992,3288	-5742,9662
3605	23992,5942	-5742,9788
3606	23992,6437	-5742,9812
3607	23992,7407	-5742,9858
3608	23993,0000	-5743,0000

Номер точки	Координата X	Координата Y
3609	23993,5688	-5743,0253
3610	23996,7853	-5743,2082
3611	24000,0000	-5743,4208
3612	24003,2185	-5743,6634
3613	24004,5965	-5743,7801
3614	24006,4347	-5743,9357
3615	24009,6482	-5744,2377
3616	24012,8587	-5744,5692
3617	24016,0661	-5744,9304
3618	24019,2700	-5745,3211
3619	24022,4702	-5745,7413
3620	24025,6664	-5746,1911
3621	24028,8583	-5746,6703
3622	24032,0456	-5747,1789
3623	24035,2281	-5747,7169
3624	24038,4055	-5748,2842
3625	24041,5775	-5748,8807
3626	24042,2834	-5749,0202
3627	24044,7439	-5749,5066
3628	24047,9000	-5750,1600
3629	24051,0588	-5750,8456
3630	24054,2066	-5751,5588
3631	24054,3205	-5751,5861
3632	24057,3478	-5752,3009
3633	24060,4820	-5753,0720
3634	24063,6089	-5753,8720
3635	24066,7284	-5754,7008
3636	24069,8400	-5755,5583
3637	24070,8849	-5755,8566
3638	24072,9437	-5756,4444
3639	24076,0390	-5757,3592
3640	24076,2937	-5757,4375
3641	24079,1257	-5758,3024
3642	24082,2037	-5759,2741
3643	24085,2725	-5760,2741
3644	24088,3320	-5761,3024
3645	24091,3818	-5762,3588

Номер точки	Координата X	Координата Y
3646	24093,8211	-5763,2290
3647	24094,1270	-5763,3381
3648	24094,2703	-5763,3893
3649	24094,3000	-5763,4000
3650	24094,4200	-5763,4427
3651	24094,8059	-5763,5843
3652	24095,4254	-5763,8118
3653	24096,2714	-5764,1224
3654	24097,4517	-5764,5558
3655	24097,6992	-5764,6498
3656	24097,9307	-5764,7367
3657	24098,0875	-5764,7959
3658	24098,4755	-5764,9425
3659	24098,5500	-5764,9700
3660	24098,8370	-5765,0790
3661	24098,9010	-5765,1032
3662	24100,2087	-5765,5971
3663	24100,3404	-5765,6468
3664	24100,4700	-5765,6957
3665	24100,4804	-5765,7000
3666	24100,5857	-5765,7434
3667	24100,6270	-5765,7601
3668	24100,6450	-5765,7675
3669	24100,9900	-5765,9100
3670	24101,4000	-5766,1000
3671	24101,5058	-5766,1494
3672	24101,5448	-5766,1692
3673	24101,5717	-5766,1840
3674	24101,6000	-5766,2000
3675	24101,6200	-5766,2100
3676	24102,0060	-5766,4120
3677	24102,2058	-5766,5292
3678	24102,2400	-5766,5500
3679	24102,4800	-5766,6900
3680	24102,4933	-5766,6978
3681	24102,7186	-5766,8442
3682	24102,7790	-5766,8840



Номер точки	Координата X	Координата Y
3683	24102,9666	-5767,0063
3684	24103,2966	-5767,2442
3685	24103,3436	-5767,2781
3686	24103,4147	-5767,3294
3687	24103,4248	-5767,3367
3688	24103,4365	-5767,3453
3689	24103,4662	-5767,3696
3690	24103,4829	-5767,3829
3691	24103,5262	-5767,4173
3692	24103,5368	-5767,4257
3693	24103,8670	-5767,6883
3694	24103,8806	-5767,7000
3695	24104,0155	-5767,8182
3696	24104,0300	-5767,8300
3697	24104,0884	-5767,8820
3698	24104,2000	-5767,9800
3699	24104,2146	-5767,9922
3700	24104,2900	-5768,0584
3701	24104,4634	-5768,2250
3702	24104,6994	-5768,4519
3703	24104,9187	-5768,6837
3704	24104,9360	-5768,7021
3705	24105,0054	-5768,7754
3706	24105,0777	-5768,8518
3707	24105,0876	-5768,8623
3708	24105,3421	-5769,1580
3709	24105,3678	-5769,1878
3710	24105,3868	-5769,2098
3711	24105,3973	-5769,2221
3712	24105,4120	-5769,2380
3713	24105,4244	-5769,2532
3714	24105,4562	-5769,2905
3715	24105,8000	-5769,7300
3716	24105,8938	-5769,8619
3717	24106,0192	-5770,0389
3718	24106,1308	-5770,1964
3719	24106,1663	-5770,2519

Номер точки	Координата X	Координата Y
3720	24106,2092	-5770,3188
3721	24106,2887	-5770,4431
3722	24106,4354	-5770,6722
3723	24106,5070	-5770,7965
3724	24106,5332	-5770,8420
3725	24106,5399	-5770,8538
3726	24106,5679	-5770,9024
3727	24106,5987	-5770,9558
3728	24106,6060	-5770,9686
3729	24106,6448	-5771,0358
3730	24106,7173	-5771,1618
3731	24106,8960	-5771,5090
3732	24106,9064	-5771,5293
3733	24106,9122	-5771,5406
3734	24106,9219	-5771,5593
3735	24106,9341	-5771,5831
3736	24106,9389	-5771,5933
3737	24106,9467	-5771,6076
3738	24106,9571	-5771,6278
3739	24106,9632	-5771,6396
3740	24106,9737	-5771,6600
3741	24107,0570	-5771,8421
3742	24107,2104	-5772,1781
3743	24107,2400	-5772,2500
3744	24107,3567	-5772,5431
3745	24107,4145	-5772,6863
3746	24107,4200	-5772,7000
3747	24107,5482	-5773,0705
3748	24107,6000	-5773,2198
3749	24107,6057	-5773,2362
3750	24107,6857	-5773,5072
3751	24107,7656	-5773,7780
3752	24107,8999	-5774,3268
3753	24107,9100	-5774,3786
3754	24107,9127	-5774,3923
3755	24107,9553	-5774,6119
3756	24107,9600	-5774,6300

Номер точки	Координата X	Координата Y
3757	24107,9611	-5774,6406
3758	24107,9952	-5774,8154
3759	24108,0081	-5774,8812
3760	24108,0239	-5774,9954
3761	24108,0700	-5775,3100
3762	24108,0767	-5775,3500
3763	24108,0784	-5775,3601
3764	24108,0901	-5775,4402
3765	24108,1458	-5776,0024
3766	24108,1600	-5776,2600
3767	24108,1749	-5776,5666
3768	24108,1765	-5776,9359
3769	24108,1766	-5776,9607
3770	24108,1768	-5776,9943
3771	24108,1771	-5777,0649
3772	24108,1774	-5777,1300
3773	24108,1533	-5777,6959
3774	24108,1396	-5777,8484
3775	24108,1377	-5777,8691
3776	24108,1329	-5777,9230
3777	24108,1027	-5778,2586
3778	24108,1006	-5778,2741
3779	24108,0829	-5778,4025
3780	24108,0323	-5778,7677
3781	24108,0269	-5778,8090
3782	24107,9800	-5779,0600
3783	24107,9740	-5779,0962
3784	24107,9708	-5779,1133
3785	24107,9538	-5779,2051
3786	24107,9442	-5779,2566
3787	24107,9400	-5779,2800
3788	24107,9350	-5779,3100
3789	24107,9321	-5779,3218
3790	24107,9224	-5779,3737
3791	24107,9148	-5779,4061
3792	24107,9100	-5779,4264
3793	24107,9042	-5779,4512

Номер точки	Координата X	Координата Y
3794	24107,9000	-5779,4690
3795	24107,8927	-5779,5000
3796	24107,8622	-5779,6296
3797	24107,7939	-5779,9200
3798	24107,7291	-5780,1477
3799	24107,7090	-5780,2181
3800	24107,6380	-5780,4668
3801	24107,4551	-5781,0548
3802	24107,2132	-5781,8325
3803	24105,8300	-5786,2800
3804	24105,8262	-5786,2915
3805	24154,2233	-5802,4842
3806	24190,3664	-5814,5770
3807	24193,6785	-5813,9352
3808	24200,8245	-5812,5506
3809	24202,8400	-5812,1600
3810	24186,5330	-5719,5946
3811	24184,0500	-5705,5000
3812	24182,7996	-5705,6270
3813	24182,7721	-5705,6298
3814	24140,2044	-5709,6422
3815	24009,1000	-5722,0000
3816	24001,5195	-5724,0620
3817	24000,0000	-5724,4754
3818	23992,4135	-5726,5390
3819	23991,7314	-5711,7978
3820	23991,4667	-5706,0774
3821	23987,0346	-5610,2909
3822	23984,6210	-5558,1290
3823	23984,4720	-5554,9230
3824	23960,2070	-5554,8030
3825	23948,7514	-5554,8529
3826	23895,2888	-5555,0859
3827	23795,6590	-5555,5200
3828	23771,3012	-5519,7216
3829	23752,6513	-5492,3019
3830	23752,6479	-5492,3006

Номер точки	Координата X	Координата Y
3831	23718,6167	-5405,7730
3832	23701,0274	-5361,0505
3833	23699,5708	-5357,3469
3834	23693,1298	-5340,9700
3835	23641,9345	-5210,8012
3836	23641,8900	-5210,9157
3837	23617,8500	-5261,2600
3838	23592,6200	-5245,7900
3839	23628,3129	-5174,0943
3840	23628,3200	-5174,0800
3841	23628,3211	-5174,0777
3842	23623,2650	-5165,2400
3843	23613,4463	-5155,2686
3844	23613,4400	-5155,2700
3845	23609,7308	-5151,5202
3846	23608,5486	-5150,3250
3847	23530,2797	-5071,2469
3848	23529,8800	-5000,0300
3849	23529,8789	-5000,0000
3850	23527,3898	-4932,3114
3851	23527,3600	-4931,5000
3852	23524,8200	-4870,3500
3853	23524,1120	-4870,2865
3854	23299,4800	-4850,1400
3855	23259,4456	-4846,5512
3856	23258,5400	-4846,4700
3857	23255,4993	-4812,8309
3858	23249,6098	-4747,6748
3859	23241,9000	-4662,3800
3860	23239,7406	-4638,4569
3861	23236,2478	-4609,2074
3862	23236,2216	-4608,9880
3863	23236,1800	-4608,6400
3864	23195,5800	-4588,0600
3865	23195,5578	-4588,0487
3866	23195,4816	-4588,0097
3867	23194,2100	-4587,3600

Номер точки	Координата X	Координата Y
3868	23186,4694	-4583,4436
3869	23185,8954	-4583,1532
3870	23171,5400	-4575,8900
3871	23171,5430	-4575,8810
3872	23181,9950	-4557,0580
3873	23182,0000	-4557,0000
3874	23186,7061	-4534,2978
3875	23186,9366	-4533,1858
3876	23193,3800	-4502,1000
3877	23211,1700	-4416,1200
3878	23213,4697	-4405,0066
3879	23221,4622	-4366,3828
3880	23225,1028	-4348,7900
3881	23228,9600	-4330,1500
3882	23228,9669	-4330,1240
3883	23228,9688	-4330,1171
3884	23228,9827	-4330,0648
3885	23229,0000	-4330,0000
3886	23229,4720	-4327,7013
3887	23229,8597	-4325,8127
3888	23229,8600	-4325,8100
3889	23229,8942	-4325,6450
3890	23229,9107	-4325,5445
3891	23230,0000	-4325,0000
3892	23230,0491	-4324,8963
3893	23230,1822	-4324,2548
3894	23231,8900	-4316,0200
3895	23231,9637	-4315,6461
3896	23231,9918	-4315,5036
3897	23232,0657	-4315,1284
3898	23232,3000	-4313,9400
3899	23232,6982	-4311,8530
3900	23232,7000	-4311,8419
3901	23232,7029	-4311,8240
3902	23232,7107	-4311,7763
3903	23232,7144	-4311,7611
3904	23232,7675	-4311,4703

Номер точки	Координата X	Координата Y
3905	23233,0800	-4309,7600
3906	23233,4104	-4307,6728
3907	23233,8899	-4304,4189
3908	23233,9296	-4304,1498
3909	23234,0300	-4303,4700
3910	23234,3000	-4301,3700
3911	23234,3860	-4300,5803
3912	23234,4075	-4300,3834
3913	23234,7586	-4297,1593
3914	23234,7600	-4297,1500
3915	23234,7700	-4297,0400
3916	23234,7699	-4297,0370
3917	23234,7758	-4296,9697
3918	23235,0380	-4293,9796
3919	23235,0626	-4293,6990
3920	23235,1300	-4292,9300
3921	23235,2800	-4290,8100
3922	23235,4000	-4288,6900
3923	23235,4439	-4287,5323
3924	23235,4490	-4287,3982
3925	23235,4494	-4287,3862
3926	23235,5278	-4285,3197
3927	23235,5600	-4284,4700
3928	23235,5873	-4283,0225
3929	23235,6000	-4282,3500
3930	23235,9900	-4256,5600
3931	23235,9596	-4254,5092
3932	23235,9564	-4254,2945
3933	23235,9547	-4254,1755
3934	23235,9522	-4254,0112
3935	23235,9500	-4253,8600
3936	23235,8900	-4252,5100
3937	23235,8445	-4251,8223
3938	23235,8209	-4251,4653
3939	23235,8000	-4251,1500
3940	23235,6900	-4249,8100
3941	23235,5700	-4248,4600

Номер точки	Координата X	Координата Y
3942	23235,4200	-4247,1200
3943	23235,2500	-4245,7800
3944	23235,2489	-4245,7710
3945	23235,2203	-4245,5677
3946	23235,0600	-4244,4300
3947	23235,0358	-4244,2900
3948	23234,9451	-4243,7653
3949	23234,9322	-4243,6909
3950	23234,9148	-4243,5904
3951	23234,7059	-4242,3826
3952	23234,6544	-4242,0845
3953	23234,6000	-4241,7700
3954	23234,4731	-4241,1540
3955	23234,4189	-4240,8907
3956	23234,4167	-4240,8803
3957	23234,2117	-4239,8850
3958	23234,1982	-4239,8225
3959	23234,0500	-4239,1000
3960	23233,9888	-4238,8514
3961	23233,8884	-4238,4433
3962	23233,8001	-4238,0848
3963	23233,7300	-4237,8000
3964	23233,4000	-4236,4800
3965	23231,3400	-4228,5700
3966	23228,8600	-4221,6700
3967	23228,8112	-4221,4359
3968	23228,8094	-4221,4285
3969	23228,8021	-4221,3934
3970	23228,0200	-4217,6600
3971	23227,5767	-4216,4047
3972	23227,5697	-4216,3848
3973	23226,0000	-4212,0000
3974	23226,0000	-4211,9400
3975	23220,2900	-4200,3200
3976	23212,0698	-4183,2426
3977	23212,0605	-4183,2234
3978	23212,0300	-4183,1600

Номер точки	Координата X	Координата Y
3979	23211,9602	-4183,0409
3980	23209,0000	-4178,0000
3981	23197,2200	-4157,9100
3982	23171,0745	-4112,2030
3983	23171,0694	-4112,1941
3984	23169,7800	-4109,9400
3985	23170,0175	-4109,6910
3986	23170,0185	-4109,6899
3987	23171,3428	-4108,3017
3988	23176,3778	-4103,0224
3989	23176,3800	-4103,0200
3990	23176,3823	-4103,0186
3991	23177,0200	-4102,3500
3992	23177,5421	-4101,9994
3993	23192,1358	-4092,2003
3994	23193,7000	-4091,1500
3995	23197,2100	-4089,1200
3996	23209,5642	-4080,9562
3997	23213,2512	-4078,5198
3998	23213,7200	-4078,2100
3999	23216,0368	-4082,5618
4000	23216,2074	-4082,8822
4001	23223,1307	-4095,8868
4002	23227,1986	-4103,5277
4003	23235,6745	-4119,4487
4004	23235,6775	-4119,4542
4005	23235,9999	-4120,0608
4006	23235,9529	-4120,5776
4007	23235,9200	-4120,9400
4008	23250,6532	-4122,9775
4009	23251,2500	-4123,0600
4010	23252,2800	-4121,4600
4011	23252,6679	-4121,0491
4012	23259,5710	-4113,7357
4013	23267,7600	-4105,0600
4014	23311,8472	-4131,0199
4015	23311,9682	-4131,0911

Номер точки	Координата X	Координата Y
4016	23340,0461	-4147,6243
4017	23349,1386	-4152,5466
4018	23355,6068	-4156,0483
4019	23363,1820	-4140,8500
4020	23367,6330	-4130,8980
4021	23374,3718	-4117,7934
4022	23374,3846	-4117,7877
4023	23374,7575	-4117,0659
4024	23374,8318	-4116,9222
4025	23375,3600	-4115,9000
4026	23375,9325	-4114,9155
4027	23376,4300	-4114,0600
4028	23377,5200	-4112,2300
4029	23378,2899	-4111,0183
4030	23378,6700	-4110,4200
4031	23379,8600	-4108,6600
4032	23380,1833	-4108,2151
4033	23381,1100	-4106,9400
4034	23382,3900	-4105,2400
4035	23383,7300	-4103,5800
4036	23385,1100	-4101,9400
4037	23385,3424	-4101,6782
4038	23386,5300	-4100,3400
4039	23387,5215	-4099,3009
4040	23387,5525	-4099,2684
4041	23387,9900	-4098,8100
4042	23389,5000	-4097,3000
4043	23391,0500	-4095,8300
4044	23392,0000	-4095,0000
4045	23392,2796	-4094,7100
4046	23392,3779	-4094,6206
4047	23392,6200	-4094,4000
4048	23394,2500	-4093,0100
4049	23395,9000	-4091,6700
4050	23397,2600	-4090,6400
4051	23398,6600	-4089,6500
4052	23399,5149	-4089,1266

Номер точки	Координата X	Координата Y
4053	23399,5914	-4089,0797
4054	23400,1300	-4088,7500
4055	23400,7256	-4088,4022
4056	23400,8046	-4088,3561
4057	23401,6200	-4087,8800
4058	23403,1400	-4087,1100
4059	23403,9301	-4086,7532
4060	23404,2608	-4086,6038
4061	23404,6900	-4086,4100
4062	23405,4834	-4086,0856
4063	23406,2800	-4085,7600
4064	23407,9000	-4085,1900
4065	23451,0000	-4070,7000
4066	23451,6671	-4070,4776
4067	23452,8520	-4070,0827
4068	23452,8600	-4070,0800
4069	23453,0000	-4070,0000
4070	23454,4396	-4069,3948
4071	23461,0900	-4066,5100
4072	23461,9550	-4066,1100
4073	23461,9766	-4066,1000
4074	23462,8200	-4065,7100
4075	23463,7495	-4065,2452
4076	23464,5600	-4064,8400
4077	23466,2600	-4063,9000
4078	23466,7484	-4063,5974
4079	23466,8366	-4063,5427
4080	23467,8900	-4062,8900
4081	23469,5000	-4061,8400
4082	23471,0700	-4060,7000
4083	23471,7311	-4060,2024
4084	23471,8218	-4060,1341
4085	23472,0000	-4060,0000
4086	23472,2159	-4059,8282
4087	23472,3592	-4059,7141
4088	23472,6000	-4059,5300
4089	23474,0800	-4058,2900

Номер точки	Координата X	Координата Y
4090	23479,0000	-4054,0000
4091	23480,1042	-4052,9854
4092	23480,2100	-4052,8900
4093	23480,2136	-4052,8875
4094	23481,6100	-4051,5700
4095	23483,0000	-4050,2200
4096	23483,9581	-4049,2403
4097	23484,3300	-4048,8600
4098	23485,3145	-4047,8084
4099	23485,6500	-4047,4500
4100	23486,9500	-4046,0200
4101	23486,9585	-4046,0166
4102	23487,3237	-4045,5930
4103	23487,3700	-4045,5400
4104	23487,3774	-4045,5307
4105	23487,3946	-4045,5107
4106	23487,4048	-4045,4989
4107	23487,4300	-4045,4700
4108	23487,4330	-4045,4662
4109	23487,5270	-4045,3572
4110	23487,5600	-4045,3200
4111	23487,5836	-4045,2915
4112	23487,9900	-4044,8200
4113	23487,9939	-4044,8156
4114	23488,2046	-4044,5712
4115	23488,8653	-4043,7705
4116	23489,4289	-4043,0876
4117	23490,6200	-4041,5800
4118	23490,6209	-4041,5780
4119	23491,2907	-4040,6910
4120	23491,7800	-4040,0430
4121	23492,3943	-4039,1920
4122	23492,3963	-4039,1892
4123	23492,4000	-4039,1840
4124	23492,4043	-4039,1780
4125	23492,4364	-4039,1336
4126	23492,4400	-4039,1300

Номер точки	Координата X	Координата Y
4127	23492,4597	-4039,1013
4128	23492,4600	-4039,1000
4129	23492,4776	-4039,0765
4130	23492,4900	-4039,0600
4131	23492,5482	-4038,9788
4132	23492,6259	-4038,8711
4133	23492,6321	-4038,8625
4134	23492,6604	-4038,8233
4135	23492,6914	-4038,7803
4136	23492,7000	-4038,7700
4137	23492,7066	-4038,7592
4138	23492,7105	-4038,7539
4139	23492,7200	-4038,7400
4140	23492,7222	-4038,7377
4141	23492,7287	-4038,7286
4142	23492,7340	-4038,7213
4143	23492,9058	-4038,4833
4144	23493,9977	-4036,8997
4145	23495,0550	-4035,2929
4146	23496,0776	-4033,6636
4147	23496,0800	-4033,6600
4148	23496,9434	-4032,2155
4149	23497,0647	-4032,0127
4150	23497,1985	-4031,7776
4151	23497,2191	-4031,7415
4152	23497,2337	-4031,7158
4153	23497,2398	-4031,7051
4154	23497,2491	-4031,6887
4155	23497,2596	-4031,6702
4156	23497,3110	-4031,5800
4157	23497,4581	-4031,3214
4158	23497,4570	-4031,3183
4159	23498,0100	-4030,3300
4160	23498,4891	-4029,4666
4161	23498,6904	-4029,1038
4162	23499,4891	-4027,6640
4163	23499,5009	-4027,6627

Номер точки	Координата X	Координата Y
4164	23504,5180	-4018,6134
4165	23506,1754	-4015,6240
4166	23514,8378	-4000,0000
4167	23521,4589	-3988,0576
4168	23521,4665	-3988,0547
4169	23545,4736	-3944,7433
4170	23579,7423	-3882,9186
4171	23609,8136	-3828,6229
4172	23617,5762	-3814,6068
4173	23617,5800	-3814,6000
4174	23616,6055	-3814,1494
4175	23616,2833	-3814,0004
4176	23614,9165	-3813,3685
4177	23599,1100	-3806,0600
4178	23599,0354	-3806,0175
4179	23596,0900	-3804,3400
4180	23593,5900	-3803,3200
4181	23590,7129	-3802,1786
4182	23590,6918	-3802,1702
4183	23590,5400	-3802,1100
4184	23590,5178	-3802,1000
4185	23590,0011	-3801,8668
4186	23589,9750	-3801,8550
4187	23589,4100	-3801,6000
4188	23588,8989	-3801,4178
4189	23588,8316	-3801,3938
4190	23588,8197	-3801,3893
4191	23588,8074	-3801,3847
4192	23588,7925	-3801,3791
4193	23588,2600	-3801,1900
4194	23587,0800	-3800,8100
4195	23586,7879	-3800,7265
4196	23586,6211	-3800,6789
4197	23585,8900	-3800,4700
4198	23585,4755	-3800,3851
4199	23584,8544	-3800,2578
4200	23584,6788	-3800,2218

Номер точки	Координата X	Координата Y
4201	23584,6700	-3800,2200
4202	23583,4600	-3800,0100
4203	23582,4683	-3799,9140
4204	23582,3069	-3799,8984
4205	23582,2300	-3799,8900
4206	23582,2242	-3799,8904
4207	23582,2200	-3799,8900
4208	23581,6150	-3799,8500
4209	23581,2015	-3799,8227
4210	23581,0100	-3799,8100
4211	23581,0000	-3799,8100
4212	23562,0962	-3799,0911
4213	23544,3469	-3798,4159
4214	23501,8141	-3796,7987
4215	23501,8084	-3796,7985
4216	23498,2464	-3796,6630
4217	23493,1463	-3796,4691
4218	23479,6034	-3795,9542
4219	23457,6503	-3795,1194
4220	23457,6355	-3795,1126
4221	23422,0794	-3793,7659
4222	23417,7000	-3793,6000
4223	23417,6900	-3793,6000
4224	23416,6114	-3793,5822
4225	23415,8441	-3793,6025
4226	23415,5329	-3793,6108
4227	23415,5199	-3793,6117
4228	23415,5027	-3793,6129
4229	23415,5000	-3793,6131
4230	23415,4809	-3793,6144
4231	23415,4565	-3793,6161
4232	23415,4471	-3793,6168
4233	23415,3250	-3793,6253
4234	23415,3110	-3793,6263
4235	23415,2638	-3793,6296
4236	23415,2488	-3793,6307
4237	23415,2397	-3793,6313

Номер точки	Координата X	Координата Y
4238	23415,2096	-3793,6334
4239	23415,1877	-3793,6349
4240	23415,1706	-3793,6361
4241	23415,1539	-3793,6373
4242	23415,1448	-3793,6379
4243	23415,1315	-3793,6388
4244	23415,1243	-3793,6393
4245	23415,1098	-3793,6404
4246	23415,0978	-3793,6412
4247	23415,0867	-3793,6420
4248	23415,0652	-3793,6435
4249	23415,0167	-3793,6469
4250	23414,9626	-3793,6506
4251	23414,8932	-3793,6555
4252	23414,8862	-3793,6560
4253	23414,4567	-3793,6860
4254	23413,3800	-3793,8100
4255	23412,3191	-3793,9753
4256	23411,2616	-3794,1888
4257	23411,2600	-3794,1900
4258	23411,1409	-3794,2193
4259	23410,9866	-3794,2568
4260	23410,8215	-3794,2981
4261	23410,7801	-3794,3078
4262	23410,2144	-3794,4477
4263	23410,2100	-3794,4500
4264	23410,1144	-3794,4771
4265	23410,1094	-3794,4785
4266	23410,0748	-3794,4887
4267	23410,0453	-3794,4974
4268	23409,9979	-3794,5113
4269	23409,9861	-3794,5147
4270	23409,7724	-3794,5774
4271	23409,6982	-3794,5992
4272	23409,6791	-3794,6049
4273	23409,4900	-3794,6600
4274	23409,1792	-3794,7516



Номер точки	Координата X	Координата Y
4275	23408,1600	-3795,1000
4276	23408,1582	-3795,0998
4277	23407,1531	-3795,4918
4278	23406,7769	-3795,6575
4279	23406,6116	-3795,7303
4280	23406,1793	-3795,9207
4281	23406,1658	-3795,9267
4282	23406,0000	-3796,0000
4283	23405,1983	-3796,4039
4284	23404,7234	-3796,6641
4285	23404,6586	-3796,6996
4286	23404,2522	-3796,9223
4287	23403,9100	-3797,1300
4288	23403,9075	-3797,1310
4289	23403,3300	-3797,4800
4290	23403,3294	-3797,4811
4291	23403,3000	-3797,5000
4292	23402,4316	-3798,0792
4293	23402,4300	-3798,0800
4294	23402,4266	-3798,0825
4295	23402,3600	-3798,1300
4296	23402,3006	-3798,1746
4297	23402,2847	-3798,1865
4298	23402,2800	-3798,1900
4299	23401,5604	-3798,7154
4300	23401,5576	-3798,7176
4301	23401,3983	-3798,8464
4302	23401,2152	-3798,9942
4303	23401,1340	-3799,0598
4304	23401,1170	-3799,0735
4305	23400,9986	-3799,1691
4306	23400,5130	-3799,5613
4307	23400,2313	-3799,8150
4308	23400,2099	-3799,8342
4309	23400,1882	-3799,8537
4310	23400,1733	-3799,8672
4311	23400,1443	-3799,8933

Номер точки	Координата X	Координата Y
4312	23399,5125	-3800,4622
4313	23399,4251	-3800,5499
4314	23398,5621	-3801,4158
4315	23398,5430	-3801,4376
4316	23398,5373	-3801,4435
4317	23398,4542	-3801,5364
4318	23397,7964	-3802,2715
4319	23397,6643	-3802,4191
4320	23396,8218	-3803,4693
4321	23396,8000	-3803,5000
4322	23396,0400	-3804,5600
4323	23396,0372	-3804,5633
4324	23395,9153	-3804,7541
4325	23395,5117	-3805,3861
4326	23395,5100	-3805,3900
4327	23395,3125	-3805,6980
4328	23395,0192	-3806,2169
4329	23394,6500	-3806,8700
4330	23385,3100	-3824,4900
4331	23385,2618	-3824,5765
4332	23385,0601	-3824,9380
4333	23385,0600	-3824,9400
4334	23384,7913	-3825,3750
4335	23384,5229	-3825,7723
4336	23384,5041	-3825,8000
4337	23384,2000	-3826,2100
4338	23384,1989	-3826,2124
4339	23383,8764	-3826,6114
4340	23383,7159	-3826,7935
4341	23383,5372	-3826,9962
4342	23383,3511	-3827,1899
4343	23383,1818	-3827,3662
4344	23382,8110	-3827,7206
4345	23382,7262	-3827,7950
4346	23382,4253	-3828,0589
4347	23382,1854	-3828,2518
4348	23382,0255	-3828,3804

Номер точки	Координата X	Координата Y
4349	23382,0000	-3828,4000
4350	23381,7031	-3828,6177
4351	23381,6911	-3828,6267
4352	23381,6200	-3828,6800
4353	23381,6123	-3828,6845
4354	23381,1866	-3828,9706
4355	23380,7490	-3829,2384
4356	23380,6475	-3829,2946
4357	23380,3003	-3829,4871
4358	23380,0060	-3829,6342
4359	23379,8414	-3829,7165
4360	23379,3732	-3829,9261
4361	23378,8965	-3830,1154
4362	23378,4973	-3830,2545
4363	23378,1578	-3830,3591
4364	23377,9208	-3830,4322
4365	23377,4238	-3830,5590
4366	23377,4200	-3830,5600
4367	23376,9217	-3830,6645
4368	23376,5838	-3830,7205
4369	23376,4156	-3830,7484
4370	23376,1510	-3830,7807
4371	23376,1492	-3830,7809
4372	23375,9100	-3830,8100
4373	23375,9064	-3830,8106
4374	23375,4214	-3830,8483
4375	23375,4000	-3830,8500
4376	23375,3950	-3830,8510
4377	23374,8823	-3830,8695
4378	23374,8800	-3830,8700
4379	23374,3693	-3830,8661
4380	23373,8600	-3830,8400
4381	23373,8570	-3830,8407
4382	23373,3461	-3830,7935
4383	23373,0698	-3830,7561
4384	23372,8378	-3830,7246
4385	23372,6222	-3830,6858

Номер точки	Координата X	Координата Y
4386	23372,3328	-3830,6338
4387	23371,8322	-3830,5217
4388	23371,5681	-3830,4505
4389	23371,3808	-3830,4000
4390	23371,3717	-3830,3976
4391	23371,3400	-3830,3900
4392	23371,3369	-3830,3882
4393	23371,2781	-3830,3696
4394	23370,8477	-3830,2338
4395	23370,6552	-3830,1638
4396	23370,6185	-3830,1505
4397	23370,3700	-3830,0600
4398	23370,3656	-3830,0585
4399	23369,8914	-3829,8628
4400	23369,4300	-3829,6500
4401	23369,4259	-3829,6470
4402	23368,9702	-3829,4115
4403	23368,5249	-3829,1568
4404	23368,0909	-3828,8833
4405	23367,8617	-3828,7247
4406	23367,6690	-3828,5914
4407	23367,4093	-3828,3949
4408	23367,2599	-3828,2818
4409	23366,8600	-3827,9500
4410	23366,8541	-3827,9449
4411	23366,8308	-3827,9246
4412	23366,4834	-3827,6117
4413	23366,3633	-3827,4933
4414	23366,1173	-3827,2523
4415	23365,8635	-3826,9809
4416	23365,7669	-3826,8776
4417	23365,4328	-3826,4883
4418	23365,1502	-3826,1290
4419	23365,1200	-3826,0900
4420	23365,1157	-3826,0851
4421	23364,8161	-3825,6686
4422	23364,5345	-3825,2398

Номер точки	Координата X	Координата Y
4423	23364,4448	-3825,0896
4424	23364,2715	-3824,7994
4425	23364,0277	-3824,3480
4426	23363,9810	-3824,2520
4427	23363,8033	-3823,8867
4428	23363,7453	-3823,7533
4429	23363,5988	-3823,4162
4430	23363,4146	-3822,9374
4431	23363,3924	-3822,8715
4432	23363,3917	-3822,8693
4433	23363,3812	-3822,8381
4434	23363,3790	-3822,8316
4435	23363,3778	-3822,8279
4436	23363,3587	-3822,7711
4437	23363,3294	-3822,6840
4438	23363,2510	-3822,4512
4439	23363,1085	-3821,9584
4440	23362,9870	-3821,4600
4441	23362,9503	-3821,2755
4442	23362,8870	-3820,9568
4443	23362,8086	-3820,4498
4444	23362,7848	-3820,2356
4445	23362,7671	-3820,0852
4446	23362,7519	-3819,9400
4447	23362,7453	-3819,8433
4448	23362,7170	-3819,4282
4449	23362,7082	-3819,0795
4450	23362,7041	-3818,9154
4451	23362,7000	-3818,8209
4452	23362,6815	-3818,3943
4453	23362,7232	-3818,0581
4454	23362,7440	-3817,8903
4455	23364,9190	-3791,2451
4456	23365,3382	-3786,1098
4457	23365,3852	-3785,1790
4458	23365,3744	-3784,2470
4459	23365,3408	-3783,7930

Номер точки	Координата X	Координата Y
4460	23365,3057	-3783,3174
4461	23365,2856	-3783,1706
4462	23365,2511	-3782,9180
4463	23365,2353	-3782,8029
4464	23365,2243	-3782,7221
4465	23365,2137	-3782,6451
4466	23365,1873	-3782,4516
4467	23365,1800	-3782,4000
4468	23365,1794	-3782,3939
4469	23365,0000	-3781,5000
4470	23364,9959	-3781,4801
4471	23364,9140	-3781,1726
4472	23364,7560	-3780,5794
4473	23364,4606	-3779,6954
4474	23364,1110	-3778,8314
4475	23364,0566	-3778,7178
4476	23364,0242	-3778,6498
4477	23364,0100	-3778,6200
4478	23363,7082	-3777,9907
4479	23363,2576	-3777,1830
4480	23363,2541	-3777,1768
4481	23363,2242	-3777,1303
4482	23362,7502	-3776,3926
4483	23362,3621	-3775,8640
4484	23362,3334	-3775,8243
4485	23362,1986	-3775,6413
4486	23362,0005	-3775,4039
4487	23361,9631	-3775,3591
4488	23361,9525	-3775,3464
4489	23361,9318	-3775,3216
4490	23361,9201	-3775,3076
4491	23361,9175	-3775,3044
4492	23361,8943	-3775,2766
4493	23361,8315	-3775,2014
4494	23361,8300	-3775,1996
4495	23361,8107	-3775,1765
4496	23361,7726	-3775,1309

Номер точки	Координата X	Координата Y
4497	23361,7596	-3775,1153
4498	23361,7419	-3775,0940
4499	23361,7314	-3775,0815
4500	23361,7192	-3775,0669
4501	23361,6858	-3775,0268
4502	23361,6745	-3775,0133
4503	23361,6014	-3774,9257
4504	23361,4483	-3774,7638
4505	23361,3966	-3774,7092
4506	23361,3606	-3774,6712
4507	23361,3346	-3774,6436
4508	23361,3193	-3774,6275
4509	23361,2230	-3774,5257
4510	23361,2112	-3774,5132
4511	23361,2051	-3774,5068
4512	23361,0166	-3774,3075
4513	23360,9609	-3774,2486
4514	23360,2795	-3773,6125
4515	23359,5600	-3773,0200
4516	23338,1899	-3756,5107
4517	23326,5204	-3747,4955
4518	23308,4209	-3733,5128
4519	23300,2773	-3727,2215
4520	23300,1200	-3727,1000
4521	23300,0420	-3727,0420
4522	23299,8596	-3726,9064
4523	23299,3800	-3726,5500
4524	23298,6254	-3726,0308
4525	23298,4912	-3725,9456
4526	23298,4562	-3725,9234
4527	23297,8495	-3725,5382
4528	23297,6908	-3725,4454
4529	23297,6560	-3725,4240
4530	23297,4350	-3725,2958
4531	23297,4083	-3725,2802
4532	23297,3406	-3725,2406
4533	23297,3394	-3725,2394

Номер точки	Координата X	Координата Y
4534	23297,1565	-3725,1330
4535	23297,1000	-3725,1000
4536	23297,0562	-3725,0743
4537	23296,6459	-3724,8542
4538	23296,2463	-3724,6399
4539	23296,0081	-3724,5232
4540	23295,9570	-3724,4990
4541	23295,7685	-3724,4059
4542	23295,6811	-3724,3630
4543	23295,4210	-3724,2357
4544	23295,1776	-3724,1274
4545	23295,1690	-3724,1235
4546	23295,0319	-3724,0624
4547	23295,0287	-3724,0610
4548	23295,0247	-3724,0593
4549	23295,0068	-3724,0513
4550	23294,9966	-3724,0467
4551	23294,9797	-3724,0392
4552	23294,9685	-3724,0343
4553	23294,9350	-3724,0193
4554	23294,9263	-3724,0155
4555	23294,8960	-3724,0020
4556	23294,8862	-3723,9976
4557	23294,8713	-3723,9910
4558	23294,8665	-3723,9888
4559	23294,5814	-3723,8619
4560	23293,9914	-3723,6249
4561	23293,7300	-3723,5200
4562	23293,7286	-3723,5194
4563	23292,7412	-3723,1675
4564	23292,7200	-3723,1600
4565	23292,7073	-3723,1558
4566	23291,6711	-3722,8370
4567	23290,6221	-3722,5633
4568	23289,5622	-3722,3354
4569	23288,8203	-3722,2092
4570	23288,4934	-3722,1536

Номер точки	Координата X	Координата Y
4571	23287,7494	-3722,0600
4572	23287,4177	-3722,0183
4573	23287,1943	-3722,0000
4574	23286,3400	-3721,9300
4575	23286,3300	-3721,9300
4576	23286,2735	-3721,9274
4577	23285,5592	-3721,9000
4578	23285,2538	-3721,8883
4579	23284,9187	-3721,8900
4580	23284,1698	-3721,8938
4581	23283,6007	-3721,9213
4582	23283,0869	-3721,9462
4583	23282,8961	-3721,9637
4584	23282,0073	-3722,0455
4585	23280,9330	-3722,1916
4586	23280,1623	-3722,3307
4587	23279,8662	-3722,3841
4588	23279,1634	-3722,5426
4589	23278,8086	-3722,6226
4590	23277,9212	-3722,8636
4591	23277,7623	-3722,9068
4592	23277,2413	-3723,0729
4593	23276,7294	-3723,2361
4594	23275,7118	-3723,6098
4595	23275,7100	-3723,6100
4596	23275,4987	-3723,6988
4597	23274,7113	-3724,0274
4598	23273,7298	-3724,4879
4599	23273,6757	-3724,5162
4600	23273,6225	-3724,5441
4601	23273,6139	-3724,5486
4602	23273,6014	-3724,5551
4603	23273,5920	-3724,5600
4604	23273,4197	-3724,6502
4605	23272,7692	-3724,9905
4606	23272,1211	-3725,3663
4607	23272,1172	-3725,3686

Номер точки	Координата X	Координата Y
4608	23272,1082	-3725,3738
4609	23272,0982	-3725,3796
4610	23272,0922	-3725,3831
4611	23272,0465	-3725,4095
4612	23272,0425	-3725,4119
4613	23271,9499	-3725,4656
4614	23271,9387	-3725,4721
4615	23271,9277	-3725,4785
4616	23271,9182	-3725,4840
4617	23271,9070	-3725,4904
4618	23271,8782	-3725,5071
4619	23271,8400	-3725,5300
4620	23271,8314	-3725,5343
4621	23270,9179	-3726,1182
4622	23270,0306	-3726,7413
4623	23269,5173	-3727,1361
4624	23269,1713	-3727,4022
4625	23268,3244	-3728,1465
4626	23268,3200	-3728,1500
4627	23267,7647	-3728,6375
4628	23267,7470	-3728,6530
4629	23267,6682	-3728,7223
4630	23267,6227	-3728,7622
4631	23267,5525	-3728,8238
4632	23267,5424	-3728,8326
4633	23266,7760	-3729,5994
4634	23266,6795	-3729,7047
4635	23266,5000	-3729,9000
4636	23266,4963	-3729,9046
4637	23266,3322	-3730,0836
4638	23266,3185	-3730,0985
4639	23266,2824	-3730,1379
4640	23266,0435	-3730,3986
4641	23265,9927	-3730,4591
4642	23265,9410	-3730,5208
4643	23265,7993	-3730,6896
4644	23265,6915	-3730,8179

Номер точки	Координата X	Координата Y
4645	23265,6447	-3730,8737
4646	23265,6256	-3730,8965
4647	23265,6058	-3730,9201
4648	23265,5768	-3730,9547
4649	23265,5716	-3730,9608
4650	23265,5666	-3730,9667
4651	23265,5115	-3731,0324
4652	23265,4618	-3731,0917
4653	23265,3561	-3731,2176
4654	23265,3465	-3731,2290
4655	23264,6860	-3732,0887
4656	23264,0634	-3732,9762
4657	23264,0600	-3732,9800
4658	23263,4800	-3733,8900
4659	23257,8700	-3743,1100
4660	23257,6207	-3743,4982
4661	23257,6200	-3743,5000
4662	23257,6047	-3743,5208
4663	23257,5996	-3743,5279
4664	23257,3538	-3743,8746
4665	23257,1067	-3744,1911
4666	23257,1000	-3744,2000
4667	23257,0699	-3744,2382
4668	23256,7694	-3744,5882
4669	23256,6923	-3744,6701
4670	23256,4615	-3744,9154
4671	23256,4532	-3744,9242
4672	23256,1218	-3745,2450
4673	23256,1030	-3745,2616
4674	23255,9354	-3745,4096
4675	23255,8943	-3745,4459
4676	23255,8871	-3745,4522
4677	23255,8720	-3745,4656
4678	23255,8036	-3745,5259
4679	23255,7888	-3745,5390
4680	23255,7759	-3745,5504
4681	23255,5490	-3745,7328

Номер точки	Координата X	Координата Y
4682	23255,4164	-3745,8394
4683	23255,2586	-3745,9547
4684	23255,0438	-3746,1116
4685	23254,7394	-3746,3131
4686	23254,6700	-3746,3600
4687	23254,6592	-3746,3662
4688	23254,2631	-3746,6029
4689	23253,9909	-3746,7495
4690	23253,9743	-3746,7578
4691	23253,8707	-3746,8142
4692	23253,8600	-3746,8200
4693	23253,8566	-3746,8210
4694	23253,4405	-3747,0202
4695	23253,0156	-3747,2000
4696	23252,8870	-3747,2475
4697	23252,5829	-3747,3599
4698	23252,5800	-3747,3600
4699	23252,5227	-3747,3784
4700	23252,4558	-3747,4000
4701	23252,4012	-3747,4177
4702	23252,3934	-3747,4202
4703	23252,3813	-3747,4236
4704	23252,1433	-3747,4998
4705	23252,1400	-3747,5000
4706	23251,7000	-3747,6186
4707	23251,6977	-3747,6192
4708	23251,6900	-3747,6200
4709	23251,6614	-3747,6271
4710	23251,2835	-3747,7099
4711	23251,2698	-3747,7129
4712	23251,2470	-3747,7179
4713	23251,0399	-3747,7534
4714	23250,9926	-3747,7615
4715	23250,9412	-3747,7703
4716	23250,8702	-3747,7825
4717	23250,7922	-3747,7958
4718	23250,4165	-3747,8424

Номер точки	Координата X	Координата Y
4719	23250,3344	-3747,8526
4720	23250,2543	-3747,8588
4721	23250,2410	-3747,8598
4722	23250,2360	-3747,8602
4723	23249,8745	-3747,8882
4724	23249,5000	-3747,9000
4725	23249,4967	-3747,9000
4726	23249,4134	-3747,9026
4727	23249,2396	-3747,9000
4728	23249,2000	-3747,9000
4729	23248,9521	-3747,8957
4730	23248,4916	-3747,8674
4731	23248,4515	-3747,8631
4732	23248,4158	-3747,8593
4733	23248,4017	-3747,8577
4734	23248,1124	-3747,8266
4735	23248,0329	-3747,8181
4736	23248,0254	-3747,8169
4737	23248,0184	-3747,8159
4738	23247,9160	-3747,8000
4739	23247,8344	-3747,7874
4740	23247,5770	-3747,7475
4741	23247,4446	-3747,7207
4742	23247,1248	-3747,6561
4743	23246,8880	-3747,5967
4744	23246,6773	-3747,5439
4745	23246,6086	-3747,5233
4746	23246,5312	-3747,5000
4747	23246,4845	-3747,4860
4748	23246,4760	-3747,4834
4749	23246,4486	-3747,4752
4750	23246,3548	-3747,4470
4751	23246,2354	-3747,4111
4752	23246,1910	-3747,3955
4753	23246,1802	-3747,3917
4754	23246,1744	-3747,3897
4755	23246,1666	-3747,3869

Номер точки	Координата X	Координата Y
4756	23245,9847	-3747,3230
4757	23245,8124	-3747,2625
4758	23245,8002	-3747,2582
4759	23245,3725	-3747,0853
4760	23245,2630	-3747,0351
4761	23244,9532	-3746,8929
4762	23244,5432	-3746,6814
4763	23244,3180	-3746,5517
4764	23244,2968	-3746,5395
4765	23244,1400	-3746,4500
4766	23244,1237	-3746,4396
4767	23243,9453	-3746,3250
4768	23243,9289	-3746,3144
4769	23243,8983	-3746,2948
4770	23243,8885	-3746,2885
4771	23243,8432	-3746,2594
4772	23243,7547	-3746,2026
4773	23243,3778	-3745,9366
4774	23243,0788	-3745,7041
4775	23243,0100	-3745,6500
4776	23243,0080	-3745,6483
4777	23242,6629	-3745,3537
4778	23242,3263	-3745,0381
4779	23242,0845	-3744,7894
4780	23242,0047	-3744,7074
4781	23241,9836	-3744,6836
4782	23241,8956	-3744,5843
4783	23241,6986	-3744,3622
4784	23241,4089	-3744,0032
4785	23241,1112	-3743,6152
4786	23241,0934	-3743,5868
4787	23241,0511	-3743,5193
4788	23241,0219	-3743,4744
4789	23240,9812	-3743,4077
4790	23240,9766	-3743,4004
4791	23240,9705	-3743,3906
4792	23240,9687	-3743,3888

Номер точки	Координата X	Координата Y
4793	23240,9618	-3743,3767
4794	23240,9469	-3743,3529
4795	23240,9000	-3743,2800
4796	23240,8805	-3743,2470
4797	23240,6430	-3742,8515
4798	23240,4240	-3742,4455
4799	23240,3689	-3742,3311
4800	23240,3580	-3742,3085
4801	23240,3500	-3742,2900
4802	23240,3224	-3742,2352
4803	23240,3158	-3742,2207
4804	23240,3100	-3742,2100
4805	23240,3089	-3742,2064
4806	23240,3048	-3742,1979
4807	23240,2971	-3742,1837
4808	23240,2793	-3742,1450
4809	23240,2687	-3742,1228
4810	23240,2558	-3742,0960
4811	23240,2487	-3742,0813
4812	23240,2456	-3742,0748
4813	23240,2239	-3742,0298
4814	23240,1300	-3741,8100
4815	23240,1290	-3741,8067
4816	23240,1000	-3741,7400
4817	23240,1000	-3741,7386
4818	23240,0546	-3741,6320
4819	23240,0433	-3741,6053
4820	23239,8824	-3741,1729
4821	23239,8624	-3741,1106
4822	23239,7417	-3740,7335
4823	23239,6400	-3740,3600
4824	23239,6214	-3740,2882
4825	23239,5217	-3739,8378
4826	23239,4429	-3739,3832
4827	23239,4277	-3739,2625
4828	23239,4250	-3739,2414
4829	23239,4248	-3739,2395

Номер точки	Координата X	Координата Y
4830	23239,4235	-3739,2297
4831	23239,4217	-3739,2152
4832	23239,3851	-3738,9254
4833	23239,3583	-3738,5893
4834	23239,3500	-3738,4900
4835	23239,3485	-3738,4656
4836	23239,3429	-3738,2963
4837	23239,3332	-3738,0045
4838	23239,3391	-3737,5432
4839	23239,3400	-3737,5400
4840	23239,3592	-3737,2045
4841	23239,3600	-3737,2000
4842	23239,3664	-3737,0826
4843	23239,3856	-3736,9006
4844	23239,3985	-3736,7783
4845	23239,4000	-3736,7600
4846	23239,4073	-3736,6945
4847	23239,4148	-3736,6238
4848	23239,4472	-3736,4112
4849	23239,4500	-3736,3900
4850	23239,4832	-3736,1748
4851	23239,4843	-3736,1678
4852	23239,5678	-3735,7509
4853	23239,5700	-3735,7414
4854	23239,5749	-3735,7154
4855	23239,5940	-3735,6386
4856	23239,5968	-3735,6273
4857	23239,6000	-3735,6144
4858	23239,6038	-3735,5993
4859	23239,6132	-3735,5614
4860	23239,6141	-3735,5576
4861	23239,6862	-3735,2677
4862	23239,8179	-3734,8256
4863	23239,8890	-3734,6221
4864	23239,8931	-3734,6102
4865	23239,9700	-3734,3900
4866	23243,6278	-3724,6958



Номер точки	Координата X	Координата Y
4867	23252,6405	-3700,8094
4868	23254,3635	-3696,2429
4869	23256,8700	-3689,6000
4870	23257,0544	-3689,0806
4871	23257,1329	-3688,8597
4872	23257,3665	-3688,1097
4873	23257,5704	-3687,3510
4874	23257,5853	-3687,2853
4875	23257,7444	-3686,5850
4876	23257,7920	-3686,3291
4877	23257,8882	-3685,8126
4878	23257,9307	-3685,5209
4879	23257,9917	-3685,0983
4880	23257,9981	-3685,0544
4881	23258,0000	-3685,0400
4882	23258,0015	-3685,0353
4883	23258,0200	-3684,8600
4884	23258,0202	-3684,8584
4885	23258,0842	-3684,2541
4886	23258,0945	-3684,0994
4887	23258,1040	-3683,9563
4888	23258,1047	-3683,9445
4889	23258,1051	-3683,9393
4890	23258,1090	-3683,8810
4891	23258,1100	-3683,8800
4892	23258,1362	-3683,4702
4893	23258,1574	-3682,6849
4894	23258,1500	-3682,0794
4895	23258,1478	-3681,8994
4896	23258,1072	-3681,1149
4897	23258,1064	-3681,1064
4898	23258,1000	-3681,0400
4899	23258,1000	-3681,0359
4900	23258,0995	-3681,0240
4901	23258,0780	-3680,7942
4902	23258,0758	-3680,7702
4903	23258,0734	-3680,7443

Номер точки	Координата X	Координата Y
4904	23258,0700	-3680,7067
4905	23258,0665	-3680,6683
4906	23258,0639	-3680,6393
4907	23258,0629	-3680,6292
4908	23258,0619	-3680,6174
4909	23258,0563	-3680,5469
4910	23258,0359	-3680,3325
4911	23257,9339	-3679,5536
4912	23257,8700	-3679,1800
4913	23257,8690	-3679,1745
4914	23257,8300	-3678,9500
4915	23257,8037	-3678,7926
4916	23257,8014	-3678,7793
4917	23257,6386	-3678,0107
4918	23257,4458	-3677,2492
4919	23257,3497	-3676,9230
4920	23257,3413	-3676,8958
4921	23257,3304	-3676,8588
4922	23257,2231	-3676,4958
4923	23257,0676	-3676,0367
4924	23256,9711	-3675,7518
4925	23256,6900	-3675,0200
4926	23256,6901	-3675,0182
4927	23256,3804	-3674,2962
4928	23256,0426	-3673,5869
4929	23255,8118	-3673,1475
4930	23255,8000	-3673,1250
4931	23255,7971	-3673,1195
4932	23255,7737	-3673,0749
4933	23255,7658	-3673,0600
4934	23255,6991	-3672,9329
4935	23255,6780	-3672,8927
4936	23255,2900	-3672,2200
4937	23255,2850	-3672,2109
4938	23254,9000	-3671,6000
4939	23254,8830	-3671,5716
4940	23254,8661	-3671,5462

Номер точки	Координата X	Координата Y
4941	23254,4225	-3670,9000
4942	23254,2103	-3670,6155
4943	23254,0748	-3670,4338
4944	23253,9547	-3670,2728
4945	23253,9518	-3670,2689
4946	23253,8533	-3670,1471
4947	23253,4600	-3669,6600
4948	23253,4578	-3669,6581
4949	23253,0477	-3669,1899
4950	23252,9402	-3669,0672
4951	23252,3997	-3668,4970
4952	23252,0152	-3668,1221
4953	23252,0112	-3668,1182
4954	23251,8400	-3667,9500
4955	23251,8373	-3667,9486
4956	23251,2538	-3667,4226
4957	23251,2324	-3667,4048
4958	23251,2216	-3667,3958
4959	23251,2200	-3667,3950
4960	23251,1791	-3667,3609
4961	23251,1745	-3667,3566
4962	23251,1645	-3667,3483
4963	23251,1300	-3667,3200
4964	23251,1211	-3667,3122
4965	23251,0338	-3667,2394
4966	23251,0100	-3667,2200
4967	23251,0055	-3667,2163
4968	23250,9249	-3667,1504
4969	23250,9043	-3667,1317
4970	23250,6500	-3666,9200
4971	23250,2276	-3666,5813
4972	23250,2090	-3666,5672
4973	23249,6719	-3666,1375
4974	23249,6659	-3666,1327
4975	23249,2098	-3665,7678
4976	23248,3124	-3665,0500
4977	23247,5833	-3664,4667

Номер точки	Координата X	Координата Y
4978	23247,5686	-3664,4549
4979	23224,1517	-3645,7214
4980	23224,1313	-3645,7050
4981	23213,8702	-3637,4962
4982	23204,0252	-3629,6202
4983	23204,0000	-3629,6000
4984	23203,6338	-3629,3071
4985	23200,8094	-3627,0475
4986	23193,2641	-3621,0102
4987	23193,1809	-3620,9437
4988	23183,7355	-3613,3884
4989	23181,4486	-3611,5968
4990	23176,8734	-3607,9199
4991	23176,8689	-3607,9162
4992	23176,8365	-3607,8903
4993	23176,8276	-3607,8831
4994	23176,7896	-3607,8526
4995	23176,7238	-3607,7996
4996	23176,7193	-3607,7960
4997	23176,5263	-3607,6409
4998	23176,5238	-3607,6389
4999	23176,4986	-3607,6187
5000	23176,4778	-3607,6020
5001	23176,4594	-3607,5872
5002	23176,4131	-3607,5500
5003	23176,2304	-3607,4032
5004	23176,1754	-3607,3589
5005	23176,1183	-3607,3130
5006	23176,0472	-3607,2559
5007	23176,0364	-3607,2472
5008	23175,5997	-3606,8962
5009	23173,0950	-3604,8833
5010	23173,0881	-3604,8778
5011	23171,1031	-3603,2825
5012	23171,0615	-3603,2492
5013	23171,0534	-3603,2427
5014	23154,4129	-3589,9289

Номер точки	Координата X	Координата Y
5015	23147,4906	-3584,3905
5016	23139,6586	-3578,1249
5017	23138,4900	-3577,1900
5018	23138,4884	-3577,1884
5019	23138,4779	-3577,1800
5020	23138,4729	-3577,1760
5021	23138,4530	-3577,1600
5022	23138,4504	-3577,1576
5023	23138,3882	-3577,1083
5024	23135,6748	-3574,9381
5025	23127,5500	-3568,4400
5026	23127,5029	-3568,4036
5027	23127,4979	-3568,3997
5028	23127,4869	-3568,3913
5029	23127,4489	-3568,3619
5030	23127,4380	-3568,3530
5031	23127,3751	-3568,3049
5032	23127,2371	-3568,1984
5033	23127,2282	-3568,1915
5034	23127,2212	-3568,1861
5035	23127,1748	-3568,1502
5036	23127,1613	-3568,1398
5037	23127,1503	-3568,1313
5038	23127,1490	-3568,1300
5039	23127,1400	-3568,1240
5040	23127,1356	-3568,1199
5041	23127,0850	-3568,0812
5042	23127,0690	-3568,0690
5043	23126,8647	-3567,9107
5044	23126,8616	-3567,9084
5045	23126,8354	-3567,8897
5046	23126,8130	-3567,8740
5047	23126,4620	-3567,6214
5048	23126,1600	-3567,4044
5049	23125,4412	-3566,9249
5050	23125,4130	-3566,9063
5051	23125,4027	-3566,9011

Номер точки	Координата X	Координата Y
5052	23125,1104	-3566,7204
5053	23125,0446	-3566,6797
5054	23125,0206	-3566,6648
5055	23125,0140	-3566,6610
5056	23124,9957	-3566,6494
5057	23124,9828	-3566,6414
5058	23124,7047	-3566,4694
5059	23124,4526	-3566,3254
5060	23124,4251	-3566,3096
5061	23124,3869	-3566,2879
5062	23124,3502	-3566,2669
5063	23124,3229	-3566,2513
5064	23124,2174	-3566,1910
5065	23124,1097	-3566,1302
5066	23124,1063	-3566,1275
5067	23124,0581	-3566,1000
5068	23124,0015	-3566,0677
5069	23123,9900	-3566,0600
5070	23123,9529	-3566,0399
5071	23123,9018	-3566,0130
5072	23123,8319	-3565,9762
5073	23123,6901	-3565,9016
5074	23123,4723	-3565,7869
5075	23123,4670	-3565,7840
5076	23123,4456	-3565,7729
5077	23123,3842	-3565,7406
5078	23123,3484	-3565,7218
5079	23123,1866	-3565,6366
5080	23122,8000	-3565,4500
5081	23122,5602	-3565,3341
5082	23122,4069	-3565,2601
5083	23122,3910	-3565,2531
5084	23122,3880	-3565,2520
5085	23122,3810	-3565,2487
5086	23122,2468	-3565,1895
5087	23122,2226	-3565,1788
5088	23121,9760	-3565,0700

Номер точки	Координата X	Координата Y
5089	23121,9746	-3565,0695
5090	23121,6100	-3564,9100
5091	23121,6083	-3564,9083
5092	23121,5008	-3564,8653
5093	23121,4950	-3564,8630
5094	23121,4792	-3564,8575
5095	23121,4046	-3564,8268
5096	23120,8180	-3564,5920
5097	23120,8106	-3564,5892
5098	23120,7000	-3564,5500
5099	23120,6982	-3564,5491
5100	23120,5594	-3564,4987
5101	23120,5401	-3564,4917
5102	23120,5383	-3564,4921
5103	23120,5330	-3564,4890
5104	23120,4976	-3564,4764
5105	23120,4519	-3564,4599
5106	23120,4374	-3564,4547
5107	23119,9960	-3564,2956
5108	23119,5805	-3564,1619
5109	23119,5765	-3564,1606
5110	23119,5732	-3564,1595
5111	23119,5517	-3564,1526
5112	23119,5487	-3564,1516
5113	23119,3056	-3564,0734
5114	23119,2143	-3564,0440
5115	23119,1700	-3564,0300
5116	23118,9209	-3563,9591
5117	23118,9171	-3563,9580
5118	23118,4617	-3563,8287
5119	23118,3387	-3563,7938
5120	23117,6140	-3563,6156
5121	23117,5100	-3563,5900
5122	23117,4980	-3563,5863
5123	23117,3983	-3563,5653
5124	23116,6506	-3563,4080
5125	23115,8000	-3563,2600

Номер точки	Координата X	Координата Y
5126	23115,7977	-3563,2592
5127	23115,3821	-3563,2014
5128	23114,9400	-3563,1400
5129	23109,7055	-3562,5068
5130	23109,5370	-3562,4864
5131	23109,3624	-3562,4653
5132	23109,2500	-3562,4517
5133	23108,9933	-3562,4206
5134	23108,5424	-3562,3661
5135	23108,1238	-3562,3154
5136	23107,8355	-3562,2806
5137	23107,7495	-3562,2702
5138	23107,7456	-3562,2697
5139	23107,6192	-3562,2544
5140	23107,4522	-3562,2342
5141	23107,0286	-3562,1830
5142	23106,7213	-3562,1458
5143	23106,4021	-3562,1072
5144	23106,1281	-3562,0740
5145	23105,7563	-3562,0290
5146	23105,2330	-3561,9657
5147	23105,1395	-3561,9544
5148	23105,0647	-3561,9454
5149	23105,0538	-3561,9440
5150	23104,9979	-3561,9373
5151	23104,0042	-3561,8171
5152	23103,6636	-3561,7759
5153	23103,0211	-3561,6981
5154	23091,9600	-3560,3600
5155	23091,2446	-3560,2469
5156	23090,5394	-3560,0822
5157	23090,1898	-3559,9734
5158	23089,8478	-3559,8670
5159	23089,4805	-3559,7227
5160	23089,1737	-3559,6022
5161	23088,5205	-3559,2894
5162	23087,8900	-3558,9300

Номер точки	Координата X	Координата Y
5163	23087,2800	-3558,5400
5164	23086,7200	-3558,0700
5165	23086,6599	-3558,0195
5166	23075,5282	-3548,6669
5167	23071,9000	-3545,6000
5168	23071,4468	-3545,1943
5169	23071,0192	-3544,7618
5170	23070,6186	-3544,3042
5171	23070,2466	-3543,8230
5172	23069,9045	-3543,3201
5173	23069,5936	-3542,7974
5174	23069,3151	-3542,2566
5175	23069,0700	-3541,7000
5176	23063,2946	-3527,4222
5177	23047,0451	-3487,2502
5178	23034,6370	-3456,5750
5179	23029,8700	-3444,7900
5180	23028,4807	-3441,4504
5181	23027,7718	-3439,8384
5182	23027,7661	-3439,8254
5183	23027,0246	-3438,1394
5184	23025,5024	-3434,8584
5185	23023,9144	-3431,6086
5186	23023,9072	-3431,5945
5187	23023,8963	-3431,5733
5188	23023,8860	-3431,5533
5189	23023,7653	-3431,3184
5190	23023,6304	-3431,0559
5191	23023,5573	-3430,9135
5192	23023,5554	-3430,9098
5193	23023,5469	-3430,8934
5194	23023,5392	-3430,8783
5195	23022,2615	-3428,3914
5196	23021,4006	-3426,7961
5197	23021,3701	-3426,7390
5198	23021,3695	-3426,7378
5199	23020,5443	-3425,2080

Номер точки	Координата X	Координата Y
5200	23018,7634	-3422,0598
5201	23017,0561	-3419,1780
5202	23017,0493	-3419,1666
5203	23016,9200	-3418,9500
5204	23016,9198	-3418,9480
5205	23016,4269	-3418,1531
5206	23015,0138	-3415,8738
5207	23014,3257	-3414,8121
5208	23014,0300	-3414,3550
5209	23013,9593	-3414,2467
5210	23013,9508	-3414,2337
5211	23013,0466	-3412,8386
5212	23011,0187	-3409,8436
5213	23010,4101	-3408,9825
5214	23010,3723	-3408,9290
5215	23009,8473	-3408,1863
5216	23009,8104	-3408,1341
5217	23009,8038	-3408,1246
5218	23009,7724	-3408,0803
5219	23009,7712	-3408,0785
5220	23009,7659	-3408,0711
5221	23009,7636	-3408,0678
5222	23008,9310	-3406,8898
5223	23008,9300	-3406,8900
5224	23006,8000	-3404,0000
5225	23006,7845	-3403,9787
5226	23006,5210	-3403,6360
5227	23004,5798	-3401,1113
5228	23004,5800	-3401,1100
5229	23002,3200	-3398,2900
5230	23002,3181	-3398,2886
5231	23000,0000	-3395,5121
5232	23000,0000	-3395,5200
5233	22999,9688	-3395,4760
5234	22998,3462	-3393,5986
5235	22996,6656	-3391,7084
5236	22994,9586	-3389,8420

Номер точки	Координата X	Координата Y
5237	22993,2257	-3387,9998
5238	22992,1436	-3386,8815
5239	22991,4670	-3386,1822
5240	22989,6829	-3384,3894
5241	22987,8738	-3382,6219
5242	22986,0400	-3380,8800
5243	22948,4395	-3345,6698
5244	22941,6238	-3339,2873
5245	22913,0500	-3312,5300
5246	22908,0288	-3307,8254
5247	22899,9058	-3300,2145
5248	22899,8952	-3300,2137
5249	22899,4000	-3299,7500
5250	22899,0730	-3299,4515
5251	22898,7100	-3299,1200
5252	22898,2027	-3298,7277
5253	22897,9600	-3298,5400
5254	22897,1800	-3297,9900
5255	22896,3800	-3297,4900
5256	22895,8946	-3297,2210
5257	22895,5500	-3297,0300
5258	22894,6900	-3296,6100
5259	22893,8100	-3296,2500
5260	22893,5932	-3296,1831
5261	22893,0000	-3296,0000
5262	22892,9282	-3295,9521
5263	22892,9100	-3295,9400
5264	22891,9417	-3295,6711
5265	22891,8260	-3295,6456
5266	22890,9600	-3295,4600
5267	22890,3279	-3295,3536
5268	22889,9500	-3295,2900
5269	22888,9500	-3295,1900
5270	22887,9400	-3295,1500
5271	22886,9400	-3295,1700
5272	22885,9300	-3295,2500
5273	22885,2116	-3295,3578

Номер точки	Координата X	Координата Y
5274	22884,9300	-3295,4000
5275	22884,6387	-3295,4559
5276	22883,9400	-3295,5900
5277	22883,9000	-3295,6000
5278	22882,9800	-3295,8400
5279	22882,0200	-3296,1600
5280	22881,5313	-3296,3562
5281	22881,3764	-3296,4175
5282	22881,0700	-3296,5400
5283	22880,9221	-3296,6075
5284	22880,1500	-3296,9600
5285	22879,2700	-3297,4400
5286	22878,6560	-3297,8228
5287	22878,4200	-3297,9700
5288	22878,2959	-3298,0557
5289	22877,5800	-3298,5500
5290	22876,1869	-3299,6110
5291	22875,8600	-3299,8600
5292	22875,3200	-3300,2600
5293	22874,8259	-3300,5807
5294	22874,7500	-3300,6300
5295	22874,1700	-3300,9900
5296	22873,5800	-3301,3300
5297	22872,9766	-3301,6566
5298	22872,3700	-3301,9600
5299	22872,0763	-3302,0859
5300	22871,4152	-3302,3692
5301	22871,1100	-3302,5000
5302	22870,4600	-3302,7400
5303	22869,9644	-3302,9001
5304	22869,8100	-3302,9500
5305	22869,1600	-3303,1400
5306	22869,0400	-3303,1687
5307	22868,4900	-3303,3000
5308	22867,8400	-3303,4500
5309	22867,2239	-3303,5661
5310	22867,1500	-3303,5800

Номер точки	Координата X	Координата Y
5311	22866,4869	-3303,6783
5312	22866,4327	-3303,6845
5313	22865,1200	-3303,8100
5314	22863,7622	-3303,8500
5315	22863,0900	-3303,8300
5316	22862,4000	-3303,7900
5317	22861,7100	-3303,7300
5318	22861,1940	-3303,6684
5319	22861,0400	-3303,6500
5320	22860,7795	-3303,6072
5321	22860,3700	-3303,5400
5322	22860,2706	-3303,5222
5323	22859,7000	-3303,4200
5324	22859,3477	-3303,3293
5325	22858,3800	-3303,0800
5326	22857,7100	-3302,8700
5327	22857,0800	-3302,6600
5328	22856,1453	-3302,2949
5329	22855,8000	-3302,1600
5330	22855,1700	-3301,8700
5331	22854,7207	-3301,6321
5332	22854,3569	-3301,4395
5333	22853,9800	-3301,2400
5334	22853,6200	-3301,0203
5335	22853,3900	-3300,8800
5336	22852,8000	-3300,5000
5337	22852,5640	-3300,3441
5338	22852,2400	-3300,1300
5339	22852,2000	-3300,1000
5340	22851,6900	-3299,7300
5341	22851,3575	-3299,4487
5342	22850,6500	-3298,8500
5343	22850,1400	-3298,3900
5344	22849,1800	-3297,4200
5345	22848,7200	-3296,9200
5346	22848,2800	-3296,3900
5347	22848,1544	-3296,2150

Номер точки	Координата X	Координата Y
5348	22848,0000	-3296,0000
5349	22847,9252	-3295,9198
5350	22847,8600	-3295,8500
5351	22847,4678	-3295,2927
5352	22847,4600	-3295,2800
5353	22847,3765	-3295,1569
5354	22847,0800	-3294,7200
5355	22846,8987	-3294,4248
5356	22846,7300	-3294,1500
5357	22846,3900	-3293,5600
5358	22846,3034	-3293,4046
5359	22846,0500	-3292,9500
5360	22845,7600	-3292,3500
5361	22845,6037	-3291,9854
5362	22845,3809	-3291,4654
5363	22845,3729	-3291,4458
5364	22845,2200	-3291,0900
5365	22844,9800	-3290,4400
5366	22844,7700	-3289,7900
5367	22844,7008	-3289,5402
5368	22844,5900	-3289,1400
5369	22844,4200	-3288,4800
5370	22844,2700	-3287,8100
5371	22844,2218	-3287,5615
5372	22844,1400	-3287,1400
5373	22844,0400	-3286,4700
5374	22844,0199	-3286,2602
5375	22844,0000	-3286,0000
5376	22843,9198	-3285,2129
5377	22843,9100	-3285,1100
5378	22843,9076	-3285,0267
5379	22843,3700	-3266,6400
5380	22843,2900	-3265,1500
5381	22843,1400	-3263,6600
5382	22842,9100	-3262,1900
5383	22842,6100	-3260,7200
5384	22842,2400	-3259,2700

Номер точки	Координата X	Координата Y
5385	22842,0860	-3258,8047
5386	22841,7700	-3257,8500
5387	22841,2952	-3256,5110
5388	22841,2787	-3256,4646
5389	22841,2700	-3256,4400
5390	22840,6800	-3255,0500
5391	22840,0300	-3253,7100
5392	22839,7904	-3253,2833
5393	22839,3000	-3252,4100
5394	22838,5200	-3251,1300
5395	22838,5000	-3251,1000
5396	22838,4448	-3251,0172
5397	22838,3601	-3250,8940
5398	22837,6800	-3249,8900
5399	22837,0000	-3249,0000
5400	22836,7678	-3248,7087
5401	22836,7538	-3248,6926
5402	22835,8000	-3247,5700
5403	22834,7700	-3246,4800
5404	22833,7000	-3245,4300
5405	22830,8957	-3242,8473
5406	22818,2600	-3231,2100
5407	22818,1714	-3231,1384
5408	22818,1336	-3231,1079
5409	22818,1036	-3231,0837
5410	22818,0000	-3231,0000
5411	22809,9931	-3223,6148
5412	22809,1063	-3222,7968
5413	22809,0430	-3222,7386
5414	22809,0248	-3222,7218
5415	22809,0000	-3222,7000
5416	22808,0574	-3221,8316
5417	22802,3656	-3216,6009
5418	22802,0144	-3216,2781
5419	22798,5933	-3213,1341
5420	22798,4800	-3213,0300
5421	22798,4924	-3213,0300

Номер точки	Координата X	Координата Y
5422	22773,1322	-3189,6910
5423	22763,9923	-3181,2845
5424	22760,1200	-3177,7100
5425	22759,6896	-3177,3230
5426	22759,6354	-3177,2742
5427	22758,7300	-3176,4600
5428	22756,8829	-3174,7561
5429	22751,6345	-3169,9145
5430	22748,1500	-3166,7000
5431	22747,4277	-3166,0671
5432	22747,1000	-3165,7800
5433	22746,7235	-3165,4645
5434	22746,0500	-3164,9000
5435	22745,6477	-3164,5956
5436	22744,9400	-3164,0600
5437	22744,4472	-3163,6959
5438	22743,8300	-3163,2400
5439	22742,9941	-3162,6948
5440	22742,6800	-3162,4900
5441	22741,8428	-3161,9677
5442	22741,5100	-3161,7600
5443	22741,0955	-3161,5182
5444	22740,3100	-3161,0600
5445	22739,6967	-3160,7526
5446	22739,6643	-3160,7355
5447	22739,6363	-3160,7208
5448	22739,6207	-3160,7126
5449	22739,0800	-3160,4400
5450	22737,8400	-3159,8300
5451	22737,7201	-3159,7757
5452	22737,0720	-3159,4826
5453	22736,5800	-3159,2600
5454	22736,1060	-3159,0748
5455	22736,0000	-3159,0000
5456	22735,3812	-3158,7917
5457	22735,3000	-3158,7600
5458	22735,1182	-3158,6934



Номер точки	Координата X	Координата Y
5459	22734,0100	-3158,3000
5460	22732,6900	-3157,8600
5461	22732,5564	-3157,8215
5462	22731,6827	-3157,5700
5463	22731,3700	-3157,4800
5464	22730,0300	-3157,1500
5465	22729,5783	-3157,0610
5466	22728,6600	-3156,8800
5467	22727,7845	-3156,7126
5468	22727,3000	-3156,6200
5469	22726,3753	-3156,4976
5470	22725,9400	-3156,4400
5471	22724,5667	-3156,2915
5472	22723,2000	-3156,1900
5473	22722,6005	-3156,1727
5474	22721,8100	-3156,1500
5475	22720,4300	-3156,1500
5476	22719,0500	-3156,1900
5477	22717,6709	-3156,2803
5478	22716,3100	-3156,4200
5479	22716,2973	-3156,4208
5480	22714,9293	-3156,6086
5481	22714,8665	-3156,6194
5482	22713,5600	-3156,8500
5483	22712,8789	-3156,9872
5484	22712,2200	-3157,1200
5485	22711,7279	-3157,2449
5486	22710,8800	-3157,4600
5487	22709,5466	-3157,8277
5488	22708,2200	-3158,2600
5489	22706,9300	-3158,7200
5490	22697,9961	-3162,0837
5491	22696,0197	-3162,8273
5492	22691,6800	-3164,4600
5493	22691,0000	-3164,7000
5494	22690,9743	-3164,7096
5495	22690,2400	-3164,9200

Номер точки	Координата X	Координата Y
5496	22690,1937	-3164,9354
5497	22690,0000	-3165,0000
5498	22689,6682	-3165,0609
5499	22689,5100	-3165,0900
5500	22688,9818	-3165,1971
5501	22688,7700	-3165,2400
5502	22688,0200	-3165,3400
5503	22687,2600	-3165,4100
5504	22686,5100	-3165,4300
5505	22686,0083	-3165,4170
5506	22685,7400	-3165,4100
5507	22685,6147	-3165,4034
5508	22684,9800	-3165,3700
5509	22684,5899	-3165,3128
5510	22684,2300	-3165,2600
5511	22683,4900	-3165,1400
5512	22683,0000	-3165,0000
5513	22682,7400	-3164,9700
5514	22682,4525	-3164,8952
5515	22682,0100	-3164,7800
5516	22681,6004	-3164,6358
5517	22681,3000	-3164,5300
5518	22680,8907	-3164,3765
5519	22680,5800	-3164,2600
5520	22680,3694	-3164,1623
5521	22680,2237	-3164,0948
5522	22680,1963	-3164,0825
5523	22680,1849	-3164,0773
5524	22680,1694	-3164,0704
5525	22680,1573	-3164,0650
5526	22680,0000	-3164,0000
5527	22679,9408	-3163,9677
5528	22679,8900	-3163,9400
5529	22679,6618	-3163,8276
5530	22679,2200	-3163,6100
5531	22678,5700	-3163,2300
5532	22677,9200	-3162,8100

Номер точки	Координата X	Координата Y
5533	22677,3100	-3162,3700
5534	22677,1666	-3162,2514
5535	22676,7300	-3161,8900
5536	22676,1600	-3161,3900
5537	22675,6200	-3160,8600
5538	22675,3228	-3160,5459
5539	22675,0900	-3160,3000
5540	22674,6100	-3159,7300
5541	22674,3139	-3159,3196
5542	22674,1700	-3159,1200
5543	22674,0013	-3158,8785
5544	22673,7300	-3158,4900
5545	22673,5485	-3158,1734
5546	22673,2600	-3157,6700
5547	22682,1700	-3148,9400
5548	22680,9108	-3146,5646
5549	22676,3473	-3137,9558
5550	22662,5300	-3111,8900
5551	22654,1689	-3100,4096
5552	22654,1400	-3100,3700
5553	22654,0000	-3100,0000
5554	22653,0300	-3097,4700
5555	22652,4623	-3096,0532
5556	22651,8819	-3094,6046
5557	22651,0535	-3092,7137
5558	22650,6400	-3091,7700
5559	22650,6324	-3091,7532
5560	22649,8557	-3090,0420
5561	22649,4000	-3089,0000
5562	22649,3600	-3088,9500
5563	22649,1117	-3088,4329
5564	22649,1000	-3088,4000
5565	22648,0200	-3086,1600
5566	22647,9532	-3086,0339
5567	22647,7921	-3085,7295
5568	22647,5227	-3085,2227
5569	22647,5037	-3085,1867

Номер точки	Координата X	Координата Y
5570	22647,3000	-3084,8000
5571	22647,3100	-3084,7800
5572	22646,8281	-3083,8439
5573	22646,6100	-3083,4200
5574	22646,6000	-3083,4000
5575	22645,8700	-3082,0200
5576	22645,2000	-3080,7000
5577	22645,1700	-3080,6900
5578	22644,7614	-3079,9704
5579	22644,5000	-3079,5100
5580	22644,5000	-3079,5000
5581	22644,3515	-3079,2414
5582	22644,2933	-3079,1400
5583	22644,2286	-3079,0272
5584	22644,1900	-3078,9600
5585	22643,8909	-3078,4359
5586	22643,6300	-3077,9800
5587	22642,4950	-3076,0321
5588	22642,5000	-3076,0000
5589	22642,0800	-3075,3200
5590	22642,1000	-3075,3000
5591	22640,5000	-3072,7000
5592	22640,4500	-3072,6700
5593	22640,2618	-3072,3809
5594	22639,5441	-3071,2787
5595	22639,3721	-3071,0122
5596	22639,3045	-3070,9045
5597	22638,8000	-3070,1000
5598	22638,7800	-3070,0900
5599	22638,1988	-3069,2332
5600	22638,2000	-3069,2000
5601	22637,0500	-3067,5100
5602	22636,0252	-3066,0401
5603	22635,3000	-3065,0000
5604	22635,2700	-3065,0000
5605	22634,9664	-3064,5897
5606	22634,1697	-3063,5131

Номер точки	Координата X	Координата Y
5607	22634,0953	-3063,4094
5608	22634,0546	-3063,3546
5609	22633,8374	-3063,0620
5610	22633,5321	-3062,6510
5611	22633,4221	-3062,5029
5612	22633,4000	-3062,5000
5613	22633,0000	-3062,0000
5614	22631,6200	-3060,1700
5615	22631,6300	-3060,1600
5616	22631,2416	-3059,6803
5617	22629,8000	-3057,9000
5618	22629,7800	-3057,8600
5619	22629,0509	-3056,9796
5620	22628,8265	-3056,7087
5621	22628,7954	-3056,6713
5622	22627,9000	-3055,5900
5623	22627,8900	-3055,6000
5624	22626,6027	-3054,0993
5625	22626,3500	-3053,8100
5626	22626,3028	-3053,7533
5627	22626,0000	-3053,4000
5628	22625,9745	-3053,3745
5629	22625,9600	-3053,3600
5630	22625,4800	-3052,8200
5631	22625,3039	-3052,6303
5632	22624,0000	-3051,2000
5633	22623,9917	-3051,1750
5634	22622,0000	-3049,0000
5635	22621,9700	-3049,0200
5636	22621,0000	-3048,0000
5637	22620,7000	-3047,7000
5638	22620,6638	-3047,6806
5639	22620,3600	-3047,3700
5640	22620,2958	-3047,3041
5641	22620,0000	-3047,0000
5642	22619,9900	-3046,9900
5643	22619,9800	-3046,9800

Номер точки	Координата X	Координата Y
5644	22619,9651	-3046,9651
5645	22619,9100	-3046,9100
5646	22619,8600	-3046,8600
5647	22619,3428	-3046,3499
5648	22619,3328	-3046,3398
5649	22619,3000	-3046,3000
5650	22619,0000	-3046,0000
5651	22618,4000	-3045,4000
5652	22618,0000	-3045,0000
5653	22617,8200	-3044,8400
5654	22617,8073	-3044,8366
5655	22617,8000	-3044,8000
5656	22615,7000	-3042,8000
5657	22615,6700	-3042,8100
5658	22613,5000	-3040,8000
5659	22613,4813	-3040,8187
5660	22613,0451	-3040,4370
5661	22612,9455	-3040,3498
5662	22611,3000	-3038,9000
5663	22611,2700	-3038,8800
5664	22611,2600	-3038,8800
5665	22611,1096	-3038,7499
5666	22611,0722	-3038,7167
5667	22611,0328	-3038,6835
5668	22610,9621	-3038,6241
5669	22610,6900	-3038,4000
5670	22609,0000	-3037,0000
5671	22609,0093	-3036,9814
5672	22609,0000	-3036,9700
5673	22607,8600	-3036,0500
5674	22606,7200	-3035,1300
5675	22606,7100	-3035,1200
5676	22606,7000	-3035,1000
5677	22605,8600	-3034,4600
5678	22605,7848	-3034,4053
5679	22605,7699	-3034,3937
5680	22605,7515	-3034,3794

Номер точки	Координата X	Координата Y
5681	22604,3800	-3033,3200
5682	22604,3700	-3033,3300
5683	22602,7000	-3032,1000
5684	22602,7021	-3032,0649
5685	22602,3352	-3031,7864
5686	22602,0200	-3031,5500
5687	22602,0100	-3031,5400
5688	22602,0000	-3031,5000
5689	22599,6200	-3029,8400
5690	22599,6000	-3029,8000
5691	22598,3000	-3028,9000
5692	22598,2618	-3028,9095
5693	22598,2500	-3028,9000
5694	22598,1100	-3028,8000
5695	22597,9500	-3028,6900
5696	22597,6700	-3028,5000
5697	22597,5894	-3028,4485
5698	22597,2000	-3028,2000
5699	22597,1900	-3028,1800
5700	22597,1819	-3028,1692
5701	22596,5940	-3027,7829
5702	22596,0900	-3027,4500
5703	22596,0350	-3027,4156
5704	22596,0100	-3027,4000
5705	22594,9479	-3026,7013
5706	22594,7200	-3026,5500
5707	22594,7100	-3026,5500
5708	22592,2200	-3024,9800
5709	22592,2000	-3025,0000
5710	22589,6900	-3023,4600
5711	22589,6800	-3023,4500
5712	22589,6400	-3023,4300
5713	22588,7497	-3022,9137
5714	22588,7300	-3022,9100
5715	22588,7000	-3022,9000
5716	22587,9000	-3022,4300
5717	22587,2630	-3022,0580

Номер точки	Координата X	Координата Y
5718	22587,1647	-3022,0013
5719	22587,1300	-3021,9800
5720	22586,9099	-3021,8605
5721	22586,7800	-3021,7900
5722	22585,0758	-3020,8595
5723	22584,6000	-3020,6000
5724	22584,5639	-3020,5711
5725	22584,5500	-3020,5600
5726	22583,9384	-3020,2426
5727	22583,9000	-3020,2000
5728	22582,5700	-3019,5200
5729	22582,5400	-3019,5100
5730	22582,4482	-3019,4610
5731	22581,9400	-3019,1900
5732	22581,9000	-3019,2000
5733	22579,3000	-3017,9000
5734	22579,3000	-3017,8754
5735	22577,7300	-3017,1300
5736	22577,7000	-3017,1000
5737	22576,8287	-3016,7010
5738	22576,6300	-3016,6100
5739	22576,6200	-3016,6000
5740	22576,6000	-3016,6000
5741	22574,6247	-3015,7015
5742	22574,6000	-3015,7000
5743	22574,4018	-3015,6009
5744	22574,2920	-3015,5514
5745	22574,0000	-3015,4000
5746	22573,9600	-3015,4000
5747	22573,9438	-3015,3942
5748	22573,9000	-3015,4000
5749	22571,5295	-3014,3613
5750	22571,2300	-3014,2300
5751	22571,2200	-3014,2200
5752	22571,2000	-3014,2000
5753	22571,0100	-3014,1400
5754	22570,9433	-3014,1171

Номер точки	Координата X	Координата Y
5755	22570,9000	-3014,1000
5756	22570,3500	-3013,8800
5757	22568,5000	-3013,1300
5758	22568,5000	-3013,1200
5759	22568,5000	-3013,1000
5760	22565,7400	-3012,0700
5761	22563,6300	-3011,3100
5762	22563,6000	-3011,3000
5763	22563,5800	-3011,2900
5764	22563,4626	-3011,2542
5765	22563,4052	-3011,2336
5766	22563,3600	-3011,2200
5767	22563,0000	-3011,1000
5768	22562,9810	-3011,0810
5769	22562,9700	-3011,0700
5770	22562,9600	-3011,0800
5771	22560,7250	-3010,3190
5772	22560,1700	-3010,1300
5773	22560,1600	-3010,1200
5774	22557,3600	-3009,2400
5775	22557,3416	-3009,2382
5776	22525,7000	-3006,2000
5777	22525,6900	-3006,2100
5778	22515,3000	-3000,0000
5779	22515,2900	-3000,0000
5780	22502,9702	-2992,6395
5781	22483,1000	-2980,8000
5782	22483,0726	-2980,7547
5783	22474,7100	-2975,7600
5784	22474,7079	-2975,7584
5785	22462,7400	-2968,6100
5786	22459,3129	-2960,0473
5787	22459,3149	-2960,0372
5788	22459,3000	-2960,0000
5789	22459,3200	-2959,9900
5790	22459,3244	-2959,9878
5791	22459,2500	-2959,8000

Номер точки	Координата X	Координата Y
5792	22454,4340	-2947,6559
5793	22451,1600	-2939,4000
5794	22468,4182	-2922,0108
5795	22470,9200	-2919,4900
5796	22487,1400	-2861,9400
5797	22484,6329	-2852,3666
5798	22484,1100	-2850,3700
5799	22477,3700	-2841,0100
5800	22469,7838	-2834,9752
5801	22468,0300	-2833,5800
5802	22464,5172	-2832,0000
5803	22463,7435	-2831,6520
5804	22462,9403	-2831,2908
5805	22456,7800	-2828,5200
5806	22439,3600	-2827,9900
5807	22417,5495	-2832,7575
5808	22417,1547	-2832,8190
5809	22415,4800	-2833,0800
5810	22414,4980	-2833,2373
5811	22413,4200	-2833,4100
5812	22411,8153	-2833,7435
5813	22411,3902	-2833,8319
5814	22410,7313	-2833,9759
5815	22409,3400	-2834,2800
5816	22408,2716	-2834,5564
5817	22407,3300	-2834,8000
5818	22405,3200	-2835,3500
5819	22403,3300	-2835,9600
5820	22403,2580	-2835,9769
5821	22386,4600	-2839,9300
5822	22319,1300	-2868,9900
5823	22319,0000	-2869,0000
5824	22269,0000	-2868,9600
5825	22193,2439	-2868,9208
5826	22120,8066	-2868,8833
5827	22037,1800	-2868,8400
5828	22002,9251	-2872,5804

Номер точки	Координата X	Координата Y
5829	22002,9000	-2872,6000
5830	22000,0000	-2872,8998
5831	21996,6000	-2873,2700
5832	21996,6000	-2873,3000
5833	21996,5965	-2873,2715
5834	21959,5200	-2877,3200
5835	21959,5000	-2877,3000
5836	21935,2300	-2873,2200
5837	21935,2282	-2873,2226
5838	21935,2166	-2873,2200
5839	21935,2000	-2873,2200
5840	21935,2000	-2873,2000
5841	21935,1711	-2873,2000
5842	21935,1000	-2873,2000
5843	21912,4000	-2869,4000
5844	21912,4000	-2869,3800
5845	21879,8326	-2847,4892
5846	21879,8000	-2847,5000
5847	21879,8109	-2847,4790
5848	21879,7000	-2847,4000
5849	21879,6675	-2847,4081
5850	21879,6600	-2847,4100
5851	21879,6481	-2847,4033
5852	21879,6500	-2847,4000
5853	21879,6410	-2847,4000
5854	21879,6000	-2847,4000
5855	21879,5054	-2847,3369
5856	21879,5000	-2847,3000
5857	21879,3000	-2847,2000
5858	21841,8508	-2822,0406
5859	21841,8465	-2822,0382
5860	21841,8000	-2822,0000
5861	21837,9000	-2819,4000
5862	21837,8700	-2819,3700
5863	21832,0000	-2817,0000
5864	21831,8400	-2816,9400
5865	21777,3000	-2811,8000

Номер точки	Координата X	Координата Y
5866	21777,2900	-2811,8000
5867	21675,7600	-2824,8400
5868	21644,1300	-2822,2800
5869	21644,1000	-2822,3000
5870	21585,7248	-2811,7854
5871	21585,7200	-2811,7900
5872	21585,7000	-2811,8000
5873	21564,4000	-2807,9500
5874	21564,3940	-2807,9525
5875	21564,3800	-2807,9500
5876	21564,3139	-2807,9065
5877	21564,3000	-2807,9000
5878	21564,2850	-2807,8900
5879	21564,0000	-2807,7000
5880	21563,9531	-2807,7000
5881	21563,9000	-2807,7000
5882	21563,8800	-2807,6600
5883	21563,8035	-2807,6144
5884	21563,7999	-2807,6123
5885	21563,8000	-2807,6100
5886	21563,8000	-2807,6000
5887	21563,7800	-2807,6000
5888	21563,7700	-2807,5900
5889	21563,7661	-2807,5929
5890	21563,5472	-2807,4656
5891	21563,5317	-2807,4587
5892	21563,4000	-2807,4000
5893	21563,4000	-2807,3800
5894	21561,4000	-2806,2000
5895	21561,3500	-2806,1600
5896	21561,3421	-2806,1679
5897	21561,3400	-2806,1700
5898	21559,2800	-2804,9200
5899	21559,2846	-2804,9154
5900	21559,3000	-2804,9000
5901	21559,2745	-2804,9091
5902	21559,2700	-2804,9000

Номер точки	Координата X	Координата Y
5903	21558,8000	-2804,6000
5904	21558,7846	-2804,6011
5905	21558,7230	-2804,5632
5906	21558,6243	-2804,5013
5907	21558,6000	-2804,5000
5908	21558,5265	-2804,4412
5909	21558,5224	-2804,4378
5910	21558,5000	-2804,4000
5911	21558,3000	-2804,3000
5912	21558,2800	-2804,2900
5913	21557,2500	-2803,6400
5914	21557,2400	-2803,6500
5915	21557,2119	-2803,6149
5916	21557,2000	-2803,6000
5917	21556,0000	-2802,8000
5918	21555,9642	-2802,8089
5919	21555,9600	-2802,8100
5920	21555,9582	-2802,8050
5921	21555,4400	-2802,4600
5922	21555,2300	-2802,3300
5923	21555,2000	-2802,3000
5924	21553,5705	-2801,2310
5925	21553,5000	-2801,2000
5926	21553,4795	-2801,1705
5927	21553,2200	-2801,0000
5928	21553,2000	-2801,0000
5929	21553,0060	-2800,8514
5930	21552,9243	-2800,7954
5931	21552,9000	-2800,8000
5932	21552,9028	-2800,7808
5933	21552,8600	-2800,7500
5934	21552,8566	-2800,7491
5935	21552,6000	-2800,6000
5936	21552,5767	-2800,5575
5937	21552,5618	-2800,5473
5938	21552,3000	-2800,4000
5939	21552,0000	-2800,2000

Номер точки	Координата X	Координата Y
5940	21551,4013	-2799,7529
5941	21551,3614	-2799,7232
5942	21551,2500	-2799,6400
5943	21551,2400	-2799,6400
5944	21551,2000	-2799,6000
5945	21550,5218	-2799,1360
5946	21550,5000	-2799,1000
5947	21549,9684	-2798,7456
5948	21549,3000	-2798,3000
5949	21549,2818	-2798,2636
5950	21549,2700	-2798,2600
5951	21548,5491	-2797,7357
5952	21548,5000	-2797,7000
5953	21547,5739	-2797,0263
5954	21547,5700	-2797,0300
5955	21547,5000	-2797,0000
5956	21547,3300	-2796,8500
5957	21547,3240	-2796,8453
5958	21547,3200	-2796,8500
5959	21547,3156	-2796,8391
5960	21547,3000	-2796,8000
5961	21545,8000	-2795,7000
5962	21545,7728	-2795,6896
5963	21545,5579	-2795,5295
5964	21545,4000	-2795,4100
5965	21545,4000	-2795,4000
5966	21544,1301	-2794,4359
5967	21544,1000	-2794,4000
5968	21543,7000	-2794,1000
5969	21543,6781	-2794,0928
5970	21543,5367	-2793,9844
5971	21543,5001	-2793,9564
5972	21543,4900	-2793,9500
5973	21543,4900	-2793,9400
5974	21541,6100	-2792,4500
5975	21541,6000	-2792,4600
5976	21541,5958	-2792,4573

Номер точки	Координата X	Координата Y
5977	21539,7300	-2790,9400
5978	21539,7200	-2790,9400
5979	21539,7000	-2790,9000
5980	21537,9000	-2789,4000
5981	21537,8811	-2789,4095
5982	21537,8800	-2789,4100
5983	21537,8700	-2789,4000
5984	21537,8595	-2789,3911
5985	21537,8600	-2789,3900
5986	21537,6500	-2789,2100
5987	21537,6468	-2789,2094
5988	21537,6000	-2789,2000
5989	21537,5000	-2789,1000
5990	21537,5010	-2789,0908
5991	21537,5011	-2789,0898
5992	21537,3000	-2788,9000
5993	21537,2848	-2788,9000
5994	21536,9600	-2788,6300
5995	21536,9400	-2788,6100
5996	21536,9399	-2788,6053
5997	21536,9300	-2788,5968
5998	21536,9200	-2788,5900
5999	21536,9000	-2788,6000
6000	21536,9153	-2788,5842
6001	21536,8943	-2788,5582
6002	21522,5023	-2770,8044
6003	21487,0000	-2727,0000
6004	21486,8200	-2726,8100
6005	21486,8000	-2726,8000
6006	21455,0000	-2706,1000
6007	21454,9500	-2706,0800
6008	21445,3000	-2704,3000
6009	21445,2500	-2704,3100
6010	21442,1600	-2703,4500
6011	21440,5733	-2702,7426
6012	21439,0829	-2701,9285
6013	21437,5700	-2701,1569

Номер точки	Координата X	Координата Y
6014	21436,0400	-2700,4300
6015	21436,0359	-2700,4283
6016	21434,4819	-2699,7435
6017	21432,9090	-2699,1030
6018	21431,9829	-2698,7560
6019	21431,3187	-2698,5071
6020	21429,7122	-2697,9565
6021	21428,0907	-2697,4515
6022	21426,4557	-2696,9927
6023	21424,8100	-2696,5800
6024	21424,8082	-2696,5802
6025	21423,1498	-2696,2146
6026	21421,4817	-2695,8961
6027	21420,7650	-2695,7801
6028	21419,8052	-2695,6248
6029	21418,1218	-2695,4010
6030	21416,4326	-2695,2250
6031	21415,3950	-2695,1465
6032	21414,7392	-2695,0969
6033	21413,0428	-2695,0166
6034	21411,3449	-2694,9845
6035	21409,6500	-2695,0000
6036	21409,6466	-2695,0003
6037	21407,9496	-2695,0642
6038	21406,2550	-2695,1762
6039	21404,5643	-2695,3359
6040	21403,6792	-2695,4449
6041	21402,8787	-2695,5434
6042	21401,1998	-2695,7986
6043	21369,4800	-2701,0900
6044	21368,1153	-2701,2934
6045	21366,7443	-2701,4498
6046	21366,7400	-2701,4500
6047	21365,3688	-2701,5586
6048	21363,9904	-2701,6201
6049	21362,6106	-2701,6339
6050	21361,2312	-2701,6001



Номер точки	Координата X	Координата Y
6051	21359,8538	-2701,5188
6052	21358,4800	-2701,3900
6053	21329,7360	-2698,1996
6054	21324,6377	-2697,6350
6055	21308,0700	-2695,8000
6056	21306,3100	-2695,6100
6057	21304,5630	-2695,3423
6058	21304,5630	-2695,3374
6059	21304,5600	-2695,3400
6060	21303,2319	-2695,0790
6061	21302,8300	-2695,0000
6062	21302,8271	-2695,0004
6063	21301,1100	-2694,5900
6064	21301,1069	-2694,5904
6065	21299,4793	-2694,1296
6066	21299,4100	-2694,1100
6067	21299,4055	-2694,1082
6068	21299,3199	-2694,0800
6069	21298,4973	-2693,8058
6070	21297,7300	-2693,5500
6071	21297,7261	-2693,5544
6072	21296,0714	-2692,9302
6073	21294,4447	-2692,2366
6074	21294,4400	-2692,2400
6075	21277,5800	-2684,5600
6076	21277,5776	-2684,5563
6077	21274,8600	-2683,3200
6078	21268,0700	-2680,2300
6079	21268,0681	-2680,2263
6080	21241,8100	-2668,2700
6081	21239,7519	-2667,3638
6082	21238,6100	-2666,8800
6083	21238,6053	-2666,8844
6084	21238,5484	-2666,8571
6085	21238,4500	-2666,8100
6086	21238,1381	-2666,6844
6087	21237,8369	-2666,5632

Номер точки	Координата X	Координата Y
6088	21237,6800	-2666,5000
6089	21237,6772	-2666,4964
6090	21235,5900	-2665,6700
6091	21235,5866	-2665,6679
6092	21233,4809	-2664,8788
6093	21233,4800	-2664,8800
6094	21231,3607	-2664,1293
6095	21229,3400	-2663,4600
6096	21229,3406	-2663,4568
6097	21229,2300	-2663,4200
6098	21229,2269	-2663,4196
6099	21227,0802	-2662,7500
6100	21224,9213	-2662,1207
6101	21222,7510	-2661,5320
6102	21220,5699	-2660,9841
6103	21220,5700	-2660,9800
6104	21219,2642	-2660,6819
6105	21218,3800	-2660,4800
6106	21218,3791	-2660,4770
6107	21216,1800	-2660,0100
6108	21216,1791	-2660,0112
6109	21213,9708	-2659,5866
6110	21213,9700	-2659,5900
6111	21212,9800	-2659,4200
6112	21212,9805	-2659,4154
6113	21211,7722	-2659,2022
6114	21211,7600	-2659,2000
6115	21211,7550	-2659,2035
6116	21209,5323	-2658,8620
6117	21207,3000	-2658,5600
6118	21206,9018	-2658,5143
6119	21205,0698	-2658,3041
6120	21205,0700	-2658,3000
6121	21202,8314	-2658,0879
6122	21202,8300	-2658,0900
6123	21202,8266	-2658,0897
6124	21202,0129	-2658,0243

Номер точки	Координата X	Координата Y
6125	21201,7032	-2658,0003
6126	21200,5900	-2657,9100
6127	21200,5894	-2657,9138
6128	21198,3446	-2657,7816
6129	21196,1000	-2657,6900
6130	21196,0976	-2657,6915
6131	21193,8500	-2657,6400
6132	21193,8494	-2657,6435
6133	21191,6006	-2657,6377
6134	21191,4268	-2657,6426
6135	21189,3522	-2657,6740
6136	21187,1000	-2657,7500
6137	21184,8600	-2657,8700
6138	21184,8593	-2657,8729
6139	21182,6200	-2658,0400
6140	21182,6164	-2658,0354
6141	21180,3800	-2658,2400
6142	21180,3770	-2658,2399
6143	21178,1418	-2658,4864
6144	21178,1400	-2658,4900
6145	21178,1247	-2658,4919
6146	21175,9116	-2658,7746
6147	21174,9586	-2658,9160
6148	21174,2330	-2659,0273
6149	21174,0200	-2659,0600
6150	21173,9300	-2659,0700
6151	21173,9253	-2659,0693
6152	21173,8100	-2659,0800
6153	21173,6900	-2659,1000
6154	21173,6872	-2659,1046
6155	21171,4694	-2659,4762
6156	21171,4700	-2659,4800
6157	21146,1813	-2663,9586
6158	21120,9950	-2668,4191
6159	21120,9939	-2668,4232
6160	21099,0100	-2672,3200
6161	21097,0534	-2672,6501

Номер точки	Координата X	Координата Y
6162	21095,0918	-2672,9477
6163	21094,1603	-2673,0733
6164	21093,1254	-2673,2129
6165	21091,1549	-2673,4454
6166	21089,1808	-2673,6455
6167	21087,2038	-2673,8128
6168	21085,2242	-2673,9474
6169	21083,2426	-2674,0494
6170	21083,2400	-2674,0500
6171	21081,2635	-2674,1183
6172	21081,2596	-2674,1184
6173	21079,2758	-2674,1547
6174	21077,2916	-2674,1582
6175	21075,3100	-2674,1300
6176	21075,3077	-2674,1290
6177	21073,3245	-2674,0668
6178	21071,3426	-2673,9719
6179	21071,3379	-2673,9716
6180	21069,3625	-2673,8443
6181	21068,9367	-2673,8098
6182	21067,3849	-2673,6839
6183	21065,4101	-2673,4909
6184	21063,4388	-2673,2652
6185	21061,4715	-2673,0070
6186	21059,5087	-2672,7162
6187	21057,5510	-2672,3931
6188	21056,4201	-2672,1872
6189	21055,5990	-2672,0377
6190	21053,6530	-2671,6500
6191	21051,7100	-2671,2300
6192	21050,5321	-2670,9541
6193	21049,7818	-2670,7784
6194	21049,2559	-2670,6462
6195	21049,2406	-2670,6423
6196	21047,8574	-2670,2946
6197	21045,9414	-2669,7792
6198	21044,0342	-2669,2322

Номер точки	Координата X	Координата Y
6199	21042,1362	-2668,6537
6200	21040,2481	-2668,0438
6201	21038,3703	-2667,4029
6202	21036,5034	-2666,7310
6203	21028,5970	-2663,8123
6204	21020,8540	-2660,9538
6205	21000,0000	-2653,2552
6206	20956,9700	-2637,3700
6207	20955,7554	-2636,9320
6208	20955,7466	-2636,9295
6209	20954,5390	-2636,5165
6210	20954,5200	-2636,5100
6211	20954,5163	-2636,5090
6212	20953,2794	-2636,1084
6213	20952,0400	-2635,7300
6214	20952,0360	-2635,7281
6215	20951,5253	-2635,5813
6216	20950,7900	-2635,3700
6217	20950,7866	-2635,3680
6218	20949,5316	-2635,0282
6219	20948,2711	-2634,7090
6220	20947,6287	-2634,5573
6221	20947,0057	-2634,4102
6222	20945,7356	-2634,1320
6223	20945,2802	-2634,0400
6224	20944,4611	-2633,8746
6225	20943,1826	-2633,6378
6226	20941,9005	-2633,4219
6227	20941,3526	-2633,3387
6228	20940,6150	-2633,2268
6229	20939,3264	-2633,0527
6230	20938,0400	-2632,9000
6231	20938,0353	-2632,8995
6232	20936,7418	-2632,7674
6233	20935,4463	-2632,6562
6234	20934,1492	-2632,5662
6235	20932,9000	-2632,5000

Номер точки	Координата X	Координата Y
6236	20932,8508	-2632,4973
6237	20931,5514	-2632,4494
6238	20931,5500	-2632,4500
6239	20930,2515	-2632,4227
6240	20928,9513	-2632,4171
6241	20927,6511	-2632,4326
6242	20926,3514	-2632,4694
6243	20926,3500	-2632,4700
6244	20925,0525	-2632,5271
6245	20923,7546	-2632,6061
6246	20922,4583	-2632,7061
6247	20921,1637	-2632,8271
6248	20919,8713	-2632,9691
6249	20919,8700	-2632,9700
6250	20918,5813	-2633,1322
6251	20917,2942	-2633,3162
6252	20916,0102	-2633,5211
6253	20897,8373	-2636,5726
6254	20897,8000	-2636,6000
6255	20875,9300	-2640,2600
6256	20875,9300	-2640,2500
6257	20875,9300	-2640,2400
6258	20850,9652	-2644,4433
6259	20850,5000	-2644,5000
6260	20850,4500	-2644,5300
6261	20850,4114	-2644,5362
6262	20849,4000	-2644,7000
6263	20848,7000	-2644,8000
6264	20845,0155	-2645,4423
6265	20844,9724	-2645,4496
6266	20844,2000	-2645,6000
6267	20843,0800	-2645,7700
6268	20812,0958	-2650,9793
6269	20809,0000	-2651,5000
6270	20808,9500	-2651,5100
6271	20808,9196	-2651,5039
6272	20808,9000	-2651,5000

Номер точки	Координата X	Координата Y
6273	20808,6440	-2651,5569
6274	20808,5400	-2651,5800
6275	20808,5000	-2651,6000
6276	20808,4585	-2651,5925
6277	20808,4100	-2651,6000
6278	20808,4000	-2651,6000
6279	20808,1937	-2651,6434
6280	20808,0200	-2651,6800
6281	20808,0100	-2651,6700
6282	20808,0000	-2651,7000
6283	20807,9231	-2651,7000
6284	20807,9000	-2651,7000
6285	20807,8000	-2651,7000
6286	20807,7835	-2651,7337
6287	20807,6900	-2651,7600
6288	20807,6522	-2651,7654
6289	20807,6500	-2651,7700
6290	20807,1100	-2651,9100
6291	20807,1000	-2651,9000
6292	20806,2100	-2652,1600
6293	20806,2000	-2652,1600
6294	20805,9066	-2652,2622
6295	20805,3100	-2652,4700
6296	20805,3062	-2652,4686
6297	20805,3000	-2652,5000
6298	20804,5939	-2652,7516
6299	20804,4300	-2652,8100
6300	20804,4300	-2652,8200
6301	20804,4000	-2652,8000
6302	20804,0975	-2652,9584
6303	20804,0000	-2653,0000
6304	20803,9800	-2653,0200
6305	20803,8747	-2653,0683
6306	20803,8700	-2653,0700
6307	20803,8000	-2653,1000
6308	20803,7068	-2653,1407
6309	20803,6729	-2653,1595
6310	20803,6000	-2653,2000
6311	20803,5838	-2653,2000
6312	20803,5700	-2653,2000
6313	20803,5700	-2653,2100

Номер точки	Координата X	Координата Y
6314	20803,2520	-2653,3690
6315	20803,2480	-2653,3711
6316	20803,2000	-2653,4000
6317	20803,0200	-2653,4900
6318	20803,0000	-2653,5000
6319	20802,8000	-2653,6000
6320	20802,7400	-2653,6300
6321	20802,7300	-2653,6300
6322	20802,0287	-2654,0369
6323	20801,9200	-2654,1000
6324	20801,9100	-2654,0900
6325	20801,9000	-2654,1000
6326	20801,1200	-2654,6000
6327	20801,1200	-2654,6100
6328	20801,1000	-2654,6000
6329	20800,8431	-2654,8031
6330	20800,8000	-2654,8000
6331	20800,4000	-2655,1000
6332	20800,3600	-2655,1400
6333	20800,3500	-2655,1500
6334	20800,3388	-2655,1594
6335	20800,3000	-2655,2000
6336	20800,2300	-2655,2500
6337	20800,2000	-2655,3000
6338	20800,0600	-2655,3800
6339	20799,6000	-2655,7000
6340	20799,6089	-2655,7267
6341	20799,6100	-2655,7300
6342	20799,5307	-2655,7937
6343	20799,5000	-2655,8000
6344	20798,9000	-2656,3000
6345	20798,9000	-2656,3333
6346	20798,9000	-2656,3400
6347	20798,7244	-2656,4981
6348	20798,7200	-2656,5000
6349	20798,7000	-2656,5000
6350	20798,2100	-2656,9800
6351	20798,2000	-2656,9700
6352	20798,2000	-2656,9921
6353	20798,2000	-2657,0000
6354	20797,7050	-2657,5037

Номер точки	Координата X	Координата Y
6355	20797,6500	-2657,5600
6356	20797,6000	-2657,6000
6357	20797,5741	-2657,6388
6358	20797,5600	-2657,6600
6359	20797,5500	-2657,6600
6360	20797,2800	-2657,9700
6361	20797,2500	-2658,0000
6362	20796,9300	-2658,3600
6363	20796,9258	-2658,3742
6364	20796,9000	-2658,4000
6365	20796,8948	-2658,4129
6366	20796,3400	-2659,0900
6367	20796,3400	-2659,1000
6368	20796,3000	-2659,1000
6369	20795,7321	-2659,4804
6370	20795,7295	-2659,4885
6371	20795,2537	-2659,7884
6372	20795,2500	-2659,7900
6373	20794,1342	-2660,4285
6374	20794,1300	-2660,4300
6375	20794,0849	-2660,4533
6376	20793,7657	-2660,6185
6377	20793,7546	-2660,6244
6378	20793,6523	-2660,6772
6379	20793,5182	-2660,7464
6380	20792,9900	-2661,0200
6381	20791,8200	-2661,5600
6382	20790,6300	-2662,0500
6383	20790,6257	-2662,0523
6384	20790,2826	-2662,1766
6385	20789,4133	-2662,4914
6386	20788,1830	-2662,8780
6387	20786,9400	-2663,2100
6388	20786,9374	-2663,2114
6389	20786,2076	-2663,3731
6390	20785,6800	-2663,4900
6391	20785,6786	-2663,4909
6392	20784,4089	-2663,7160
6393	20783,1307	-2663,8864
6394	20782,2086	-2663,9692
6395	20781,8464	-2664,0017

Номер точки	Координата X	Координата Y
6396	20780,5582	-2664,0616
6397	20779,2688	-2664,0662
6398	20777,9803	-2664,0153
6399	20776,7000	-2663,9100
6400	20776,6952	-2663,9091
6401	20775,8268	-2663,8057
6402	20775,7280	-2663,7910
6403	20774,9618	-2663,6770
6404	20774,1010	-2663,5232
6405	20773,2450	-2663,3444
6406	20772,3946	-2663,1406
6407	20771,5505	-2662,9122
6408	20770,7134	-2662,6593
6409	20770,5415	-2662,6018
6410	20769,8840	-2662,3820
6411	20754,5168	-2656,9956
6412	20741,0063	-2652,2600
6413	20740,4670	-2652,0709
6414	20739,7159	-2651,8076
6415	20738,7214	-2651,4591
6416	20738,4680	-2651,3702
6417	20737,1944	-2650,9238
6418	20737,1546	-2650,9099
6419	20737,1301	-2650,9013
6420	20736,7068	-2650,7529
6421	20736,6120	-2650,7197
6422	20736,6008	-2650,7158
6423	20736,5551	-2650,6997
6424	20736,1885	-2650,5712
6425	20735,7548	-2650,4192
6426	20735,6298	-2650,3754
6427	20735,3681	-2650,2837
6428	20734,5653	-2650,0023
6429	20734,4566	-2649,9642
6430	20734,4302	-2649,9549
6431	20733,1586	-2649,5092
6432	20730,9630	-2648,7396
6433	20729,3648	-2648,1794
6434	20726,0000	-2647,0000
6435	20725,9900	-2646,9969
6436	20726,1382	-2645,1508

Номер точки	Координата X	Координата Y
6437	20726,3100	-2643,0100
6438	20676,2405	-2634,3025
6439	20662,0091	-2631,8276
6440	20653,7192	-2630,3859
6441	20651,5000	-2630,0000
6442	20651,4900	-2630,0000
6443	20651,7560	-2632,4320
6444	20651,7973	-2632,8095
6445	20651,8002	-2632,8118
6446	20651,9100	-2633,8400
6447	20636,1956	-2630,4210
6448	20635,8950	-2630,3560
6449	20630,3089	-2629,1480
6450	20625,0000	-2628,0000
6451	20624,8718	-2627,9670
6452	20624,6252	-2627,9036
6453	20618,2200	-2626,5100
6454	20618,2034	-2626,5069
6455	20617,4661	-2626,3670
6456	20616,7156	-2626,2246
6457	20616,4142	-2626,1674
6458	20616,2700	-2626,1400
6459	20616,0106	-2626,1014
6460	20615,2968	-2625,9953
6461	20614,5335	-2625,8818
6462	20614,3200	-2625,8500
6463	20614,0827	-2625,8247
6464	20612,8214	-2625,6903
6465	20612,3500	-2625,6400
6466	20611,3600	-2625,5700
6467	20611,2106	-2625,5640
6468	20610,7174	-2625,5442
6469	20610,3700	-2625,5300
6470	20610,1340	-2625,5207
6471	20610,1163	-2625,5200
6472	20609,3700	-2625,4900
6473	20608,3900	-2625,4900
6474	20608,0432	-2625,4970
6475	20607,4000	-2625,5100
6476	20607,2197	-2625,5192
6477	20606,4200	-2625,5600

Номер точки	Координата X	Координата Y
6478	20605,0225	-2625,6443
6479	20604,8062	-2625,6573
6480	20604,4300	-2625,6800
6481	20603,4400	-2625,7900
6482	20603,1413	-2625,8305
6483	20602,4800	-2625,9200
6484	20602,4710	-2625,9220
6485	20602,0000	-2626,0000
6486	20601,7734	-2626,0267
6487	20601,4900	-2626,0600
6488	20600,5100	-2626,2300
6489	20599,5500	-2626,4200
6490	20598,5800	-2626,6300
6491	20597,6200	-2626,8600
6492	20597,0000	-2627,0000
6493	20596,7237	-2627,0947
6494	20596,6889	-2627,1067
6495	20596,6500	-2627,1200
6496	20595,7100	-2627,3900
6497	20594,7700	-2627,6800
6498	20593,8300	-2628,0000
6499	20593,8166	-2628,0049
6500	20593,1387	-2628,2527
6501	20592,9000	-2628,3400
6502	20591,9800	-2628,6900
6503	20591,0600	-2629,0700
6504	20590,1600	-2629,4700
6505	20589,2600	-2629,8900
6506	20589,2562	-2629,8922
6507	20589,0000	-2630,0000
6508	20588,3756	-2630,3220
6509	20588,3600	-2630,3300
6510	20587,6957	-2630,6776
6511	20587,5000	-2630,7800
6512	20587,4899	-2630,7844
6513	20586,6219	-2631,2594
6514	20586,6200	-2631,2600
6515	20585,7600	-2631,7400
6516	20585,0504	-2632,1862
6517	20584,9158	-2632,2708
6518	20584,5207	-2632,5192

Номер точки	Координата X	Координата Y
6519	20584,0900	-2632,7900
6520	20583,9796	-2632,8641
6521	20583,2700	-2633,3400
6522	20583,2606	-2633,3468
6523	20582,4500	-2633,9100
6524	20581,6600	-2634,5000
6525	20581,3491	-2634,7371
6526	20581,0000	-2635,0000
6527	20580,8600	-2635,1100
6528	20580,5931	-2635,3271
6529	20580,1100	-2635,7200
6530	20579,3300	-2636,3700
6531	20579,3153	-2636,3830
6532	20579,1725	-2636,5093
6533	20578,3044	-2637,2769
6534	20578,2857	-2637,2942
6535	20578,2661	-2637,3122
6536	20578,2448	-2637,3317
6537	20578,2154	-2637,3587
6538	20578,2068	-2637,3666
6539	20577,8600	-2637,6700
6540	20577,1500	-2638,3600
6541	20576,6294	-2638,8881
6542	20576,4600	-2639,0600
6543	20576,4500	-2639,0700
6544	20576,3327	-2639,1910
6545	20576,3038	-2639,2213
6546	20575,7700	-2639,7700
6547	20575,4291	-2640,1465
6548	20575,1015	-2640,5083
6549	20575,1000	-2640,5100
6550	20574,6881	-2640,9853
6551	20574,4500	-2641,2600
6552	20573,8200	-2642,0200
6553	20573,2000	-2642,8000
6554	20572,9299	-2643,1405
6555	20572,9212	-2643,1519
6556	20572,9059	-2643,1720
6557	20572,8876	-2643,1959
6558	20572,8843	-2643,2002
6559	20572,8763	-2643,2107

Номер точки	Координата X	Координата Y
6560	20572,8695	-2643,2197
6561	20572,8670	-2643,2229
6562	20572,5900	-2643,5700
6563	20572,0990	-2644,2591
6564	20572,0494	-2644,3288
6565	20572,0200	-2644,3700
6566	20572,0000	-2644,4000
6567	20571,2336	-2645,5114
6568	20571,0527	-2645,7739
6569	20570,8900	-2646,0100
6570	20570,4596	-2646,7062
6571	20570,3728	-2646,8467
6572	20570,3700	-2646,8500
6573	20570,3044	-2646,9603
6574	20569,8700	-2647,6900
6575	20569,7075	-2647,9640
6576	20569,3600	-2648,5500
6577	20569,1496	-2648,9503
6578	20569,0289	-2649,1799
6579	20568,6611	-2649,8794
6580	20568,4400	-2650,3000
6581	20568,2626	-2650,6715
6582	20567,8451	-2651,5458
6583	20567,7810	-2651,6799
6584	20567,5900	-2652,0800
6585	20567,4153	-2652,5007
6586	20567,3394	-2652,6835
6587	20566,8300	-2653,9100
6588	20566,8288	-2653,9131
6589	20570,0000	-2655,0000
6590	20567,0098	-2663,7049
6591	20566,7655	-2664,4161
6592	20565,0935	-2669,2834
6593	20561,5561	-2679,5812
6594	20560,8087	-2681,7570
6595	20560,1023	-2683,8133
6596	20559,7532	-2684,8295
6597	20557,5326	-2691,2940
6598	20553,1567	-2704,0326
6599	20549,4283	-2714,8867
6600	20546,7795	-2722,5976

Номер точки	Координата X	Координата Y
6601	20546,4998	-2723,4116
6602	20546,4512	-2723,5531
6603	20545,9383	-2725,0464
6604	20545,6803	-2725,7974
6605	20545,6343	-2725,9312
6606	20545,4129	-2726,5757
6607	20545,2796	-2726,9638
6608	20545,2684	-2726,9965
6609	20545,2455	-2727,0631
6610	20545,2153	-2727,1511
6611	20545,2102	-2727,1658
6612	20545,1702	-2727,2823
6613	20545,1639	-2727,3006
6614	20532,2268	-2764,9621
6615	20532,2142	-2764,9986
6616	20532,2046	-2765,0267
6617	20532,0159	-2765,5759
6618	20532,0058	-2765,6052
6619	20531,9874	-2765,6589
6620	20531,5369	-2766,9705
6621	20531,1205	-2768,1825
6622	20531,0523	-2768,3811
6623	20530,9804	-2768,5905
6624	20530,9570	-2768,6586
6625	20530,9410	-2768,7050
6626	20530,9397	-2768,7087
6627	20524,9907	-2785,9979
6628	20516,0615	-2783,9553
6629	20486,8785	-2777,2722
6630	20477,0000	-2775,0100
6631	20477,0000	-2775,0000
6632	20480,3575	-2756,9348
6633	20480,3639	-2756,9229
6634	20480,4000	-2756,9000
6635	20488,8600	-2711,2400
6636	20488,9613	-2710,6027
6637	20489,2700	-2708,6600
6638	20489,3450	-2708,0957
6639	20489,4400	-2707,3800
6640	20489,6000	-2706,1000
6641	20489,5900	-2706,0800

Номер точки	Координата X	Координата Y
6642	20489,7000	-2704,9000
6643	20489,6837	-2704,8625
6644	20489,7000	-2704,8000
6645	20489,6900	-2704,7800
6646	20489,6910	-2704,7772
6647	20489,8000	-2703,5000
6648	20489,7742	-2703,4828
6649	20489,7700	-2703,4700
6650	20489,7935	-2703,0331
6651	20489,8000	-2703,0000
6652	20489,8400	-2702,1700
6653	20489,8600	-2700,8700
6654	20489,8567	-2700,4370
6655	20489,8500	-2699,5700
6656	20489,8376	-2698,7623
6657	20489,8000	-2698,3000
6658	20489,8265	-2698,2735
6659	20489,8300	-2698,2700
6660	20489,8300	-2698,2600
6661	20489,8000	-2697,0000
6662	20489,7700	-2696,9600
6663	20489,7664	-2696,9309
6664	20489,7000	-2696,4000
6665	20489,7282	-2696,3569
6666	20489,7000	-2695,7000
6667	20489,6800	-2695,6600
6668	20489,6448	-2695,2377
6669	20489,5000	-2693,5000
6670	20489,4689	-2693,4640
6671	20489,4300	-2693,0600
6672	20489,2600	-2691,7800
6673	20489,1528	-2691,1164
6674	20489,0500	-2690,4800
6675	20489,0206	-2690,2876
6676	20489,0000	-2690,0000
6677	20488,9000	-2689,5000
6678	20488,8451	-2689,2941
6679	20488,8200	-2689,2000
6680	20488,8000	-2689,2000
6681	20488,5700	-2687,9200
6682	20488,5106	-2687,6360



Номер точки	Координата X	Координата Y
6683	20488,5080	-2687,6260
6684	20488,5065	-2687,6176
6685	20488,5000	-2687,6000
6686	20488,4790	-2687,4960
6687	20488,4665	-2687,4375
6688	20488,3000	-2686,6300
6689	20488,3000	-2686,6000
6690	20488,0000	-2685,4000
6691	20487,9814	-2685,3695
6692	20487,6400	-2683,1700
6693	20487,2200	-2680,8200
6694	20487,2000	-2680,8000
6695	20486,6000	-2677,2000
6696	20486,5700	-2677,1700
6697	20486,1000	-2676,0000
6698	20486,0700	-2675,9700
6699	20485,5400	-2674,7800
6700	20485,0000	-2673,6000
6701	20484,4300	-2672,4300
6702	20484,4000	-2672,4000
6703	20483,8000	-2671,3000
6704	20483,8200	-2671,2700
6705	20483,1900	-2670,1200
6706	20483,2000	-2670,1000
6707	20482,5400	-2668,9800
6708	20481,9000	-2667,9000
6709	20481,8700	-2667,8700
6710	20481,2000	-2666,8000
6711	20481,1800	-2666,7800
6712	20480,4500	-2665,6900
6713	20480,0000	-2665,0000
6714	20479,7100	-2664,6200
6715	20479,7000	-2664,6000
6716	20478,9400	-2663,5700
6717	20478,1400	-2662,5400
6718	20478,1000	-2662,5000
6719	20477,3200	-2661,5100
6720	20477,3000	-2661,5000
6721	20476,4800	-2660,5300
6722	20476,0000	-2660,0000
6723	20475,6200	-2659,5400

Номер точки	Координата X	Координата Y
6724	20475,6000	-2659,5000
6725	20474,7400	-2658,5700
6726	20473,8600	-2657,6300
6727	20472,9400	-2656,7100
6728	20472,9000	-2656,7000
6729	20472,0000	-2655,8000
6730	20470,4800	-2654,9300
6731	20468,4000	-2653,9000
6732	20468,3700	-2653,9100
6733	20466,6900	-2652,8500
6734	20465,2559	-2651,8314
6735	20465,2474	-2651,8312
6736	20464,9302	-2651,5975
6737	20463,8638	-2650,8469
6738	20463,1137	-2650,3429
6739	20463,1099	-2650,3313
6740	20462,7900	-2650,1100
6741	20462,4403	-2649,8926
6742	20462,4200	-2649,8800
6743	20462,0021	-2649,6203
6744	20461,6800	-2649,4200
6745	20461,2092	-2649,1273
6746	20461,1331	-2649,0800
6747	20460,5700	-2648,7300
6748	20459,4429	-2648,0813
6749	20459,3807	-2648,0469
6750	20458,3100	-2647,4500
6751	20457,1500	-2646,8400
6752	20457,1323	-2646,8315
6753	20456,7150	-2646,6308
6754	20456,4934	-2646,5243
6755	20455,9888	-2646,2816
6756	20454,8705	-2645,7439
6757	20454,8000	-2645,7100
6758	20454,7984	-2645,7100
6759	20454,4345	-2645,5477
6760	20453,6100	-2645,1800
6761	20453,3102	-2645,0571
6762	20452,4022	-2644,6850
6763	20452,3900	-2644,6800
6764	20451,7103	-2644,4058

Номер точки	Координата X	Координата Y
6765	20451,2000	-2644,2000
6766	20449,7801	-2643,6611
6767	20449,7646	-2643,6552
6768	20446,8000	-2642,5300
6769	20422,7770	-2633,3789
6770	20420,4822	-2632,5047
6771	20420,3349	-2632,4486
6772	20390,0637	-2620,9173
6773	20377,8900	-2616,2800
6774	20372,4300	-2613,8900
6775	20367,8336	-2611,3828
6776	20367,8291	-2611,3804
6777	20367,7672	-2611,3466
6778	20367,2600	-2611,0700
6779	20367,0024	-2615,0574
6780	20365,0500	-2645,2800
6781	20364,9983	-2645,6992
6782	20364,9505	-2646,0872
6783	20364,3258	-2651,1540
6784	20364,2093	-2652,0989
6785	20363,5200	-2657,6900
6786	20361,7000	-2686,5000
6787	20362,1065	-2692,0230
6788	20362,1030	-2692,0790
6789	20355,1009	-2802,7194
6790	20367,7684	-2805,1671
6791	20424,8496	-2816,1968
6792	20428,8878	-2816,9771
6793	20429,0000	-2817,0000
6794	20429,0134	-2817,0014
6795	20430,1699	-2817,2249
6796	20438,2009	-2818,7767
6797	20442,0645	-2819,5233
6798	20443,5745	-2819,8150
6799	20443,7060	-2819,8404
6800	20444,3065	-2819,9565
6801	20444,7315	-2820,0386
6802	20445,0075	-2820,0919
6803	20445,0178	-2820,0939
6804	20445,2952	-2820,1475
6805	20445,4859	-2820,1844

Номер точки	Координата X	Координата Y
6806	20445,5013	-2820,1873
6807	20445,6494	-2820,2160
6808	20445,6559	-2820,2172
6809	20445,6674	-2820,2194
6810	20445,6747	-2820,2209
6811	20445,6824	-2820,2223
6812	20445,6913	-2820,2241
6813	20445,7003	-2820,2258
6814	20445,8048	-2820,2460
6815	20446,0290	-2820,2893
6816	20446,0915	-2820,3014
6817	20447,1300	-2820,5021
6818	20449,9334	-2821,0438
6819	20449,9659	-2821,0500
6820	20450,0103	-2821,0586
6821	20451,5836	-2821,3626
6822	20451,8388	-2821,4119
6823	20451,8420	-2821,4126
6824	20452,1767	-2821,4644
6825	20470,0735	-2824,4459
6826	20471,6478	-2824,7082
6827	20475,4400	-2825,3400
6828	20523,6091	-2834,2124
6829	20533,4953	-2836,0334
6830	20564,2600	-2841,7000
6831	20599,2472	-2848,4304
6832	20603,5600	-2849,2600
6833	20620,7854	-2852,5691
6834	20620,7900	-2852,5700
6835	20624,7664	-2853,4384
6836	20668,3200	-2862,9500
6837	20679,7322	-2865,2562
6838	20684,6500	-2866,2500
6839	20689,5377	-2867,2408
6840	20694,3847	-2868,2234
6841	20699,3500	-2869,2300
6842	20699,9524	-2869,3545
6843	20758,2300	-2881,4000
6844	20789,8214	-2887,8975
6845	20844,2400	-2899,0900
6846	20928,7900	-2916,5500

Номер точки	Координата X	Координата Y
6847	21000,0000	-2930,9961
6848	21020,1800	-2935,0900
6849	21064,6900	-2944,1900
6850	21125,5600	-2955,3300
6851	21156,3300	-2961,3100
6852	21194,8200	-2968,6300
6853	21228,8800	-2974,8800
6854	21284,7500	-2985,7500
6855	21312,1000	-2990,9700
6856	21342,7471	-2996,4153
6857	21350,0900	-2997,7200
6858	21362,4260	-3000,0000
6859	21391,2100	-3005,3200
6860	21398,5700	-3006,6724
6861	21435,0200	-3013,3700
6862	21450,2300	-3016,1600
6863	21474,3100	-3020,4100
6864	21513,9800	-3027,6300
6865	21552,3600	-3034,6600
6866	21562,5002	-3036,5121
6867	21601,4717	-3043,6300
6868	21612,7035	-3045,8013
6869	21616,4632	-3046,5281
6870	21616,5130	-3046,5380
6871	21616,5650	-3046,5478
6872	21616,5700	-3046,5490
6873	21616,5785	-3046,5504
6874	21616,8811	-3046,5995
6875	21617,5000	-3046,7000
6876	21617,5215	-3046,7241
6877	21617,5309	-3046,7345
6878	21624,9478	-3048,1683
6879	21625,2100	-3048,2190
6880	21625,4146	-3048,2585
6881	21625,4262	-3048,2608
6882	21625,8911	-3048,3506
6883	21626,8283	-3048,5318
6884	21626,9180	-3048,5490
6885	21627,0687	-3048,5800
6886	21627,1000	-3048,6000
6887	21629,5935	-3049,0717

Номер точки	Координата X	Координата Y
6888	21630,8000	-3049,3000
6889	21630,8210	-3049,3036
6890	21640,6400	-3051,2200
6891	21661,2200	-3055,5300
6892	21688,5500	-3061,4300
6893	21720,1100	-3067,5100
6894	21750,7200	-3072,8300
6895	21791,7843	-3080,4481
6896	21794,2200	-3080,9000
6897	21796,7000	-3081,3702
6898	21796,7592	-3081,3815
6899	21827,7100	-3087,2500
6900	21853,0300	-3091,9700
6901	21870,4800	-3095,2300
6902	21946,3700	-3109,2700
6903	21979,8698	-3115,3265
6904	21998,0936	-3118,6212
6905	22000,0000	-3118,9659
6906	22041,1200	-3126,4000
6907	22091,7700	-3135,4700
6908	22145,9500	-3145,0900
6909	22204,9335	-3160,2829
6910	22205,0000	-3160,3000
6911	22210,5519	-3161,3977
6912	22216,0944	-3162,5420
6913	22221,6271	-3163,7328
6914	22227,1496	-3164,9700
6915	22232,6615	-3166,2535
6916	22238,1625	-3167,5832
6917	22243,6521	-3168,9590
6918	22249,1299	-3170,3809
6919	22254,5957	-3171,8487
6920	22256,6129	-3172,4086
6921	22260,0489	-3173,3623
6922	22265,4892	-3174,9216
6923	22268,8830	-3175,9252
6924	22270,9163	-3176,5265
6925	22276,3297	-3178,1770
6926	22281,0564	-3179,6615
6927	22281,7290	-3179,8728
6928	22287,1139	-3181,6139

Номер точки	Координата X	Координата Y
6929	22290,9901	-3182,9032
6930	22292,4840	-3183,4001
6931	22297,8389	-3185,2313
6932	22301,2402	-3186,4264
6933	22303,1783	-3187,1074
6934	22308,5018	-3189,0283
6935	22313,8089	-3190,9937
6936	22319,0993	-3193,0037
6937	22324,3727	-3195,0579
6938	22329,6287	-3197,1564
6939	22334,8668	-3199,2989
6940	22340,0868	-3201,4853
6941	22345,2883	-3203,7155
6942	22350,4708	-3205,9892
6943	22355,6341	-3208,3063
6944	22360,7778	-3210,6667
6945	22365,9014	-3213,0702
6946	22371,0047	-3215,5166
6947	22376,0873	-3218,0058
6948	22381,1488	-3220,5375
6949	22386,1889	-3223,1116
6950	22391,2072	-3225,7280
6951	22392,1484	-3226,2288
6952	22396,2034	-3228,3863
6953	22401,1771	-3231,0866
6954	22401,2000	-3231,1000
6955	22401,4213	-3231,2218
6956	22401,4573	-3231,2418
6957	22406,1279	-3233,8284
6958	22411,0556	-3236,6117
6959	22415,9597	-3239,4363
6960	22420,8399	-3242,3020
6961	22425,6960	-3245,2085
6962	22430,5274	-3248,1556
6963	22435,3339	-3251,1432
6964	22440,1152	-3254,1711
6965	22444,8709	-3257,2390
6966	22449,6007	-3260,3467
6967	22454,3043	-3263,4939
6968	22458,9812	-3266,6806
6969	22463,6313	-3269,9064

Номер точки	Координата X	Координата Y
6970	22468,2541	-3273,1711
6971	22472,8493	-3276,4745
6972	22477,4167	-3279,8163
6973	22481,9558	-3283,1964
6974	22486,4665	-3286,6144
6975	22490,9482	-3290,0702
6976	22495,4008	-3293,5635
6977	22499,8239	-3297,0940
6978	22504,2173	-3300,6615
6979	22508,5805	-3304,2658
6980	22512,9133	-3307,9066
6981	22517,2154	-3311,5836
6982	22521,4866	-3315,2966
6983	22525,7263	-3319,0453
6984	22538,1562	-3330,1042
6985	22538,3024	-3330,2342
6986	22539,7250	-3331,4999
6987	22543,1797	-3334,5804
6988	22543,1903	-3334,5898
6989	22554,4400	-3325,9100
6990	22556,3641	-3327,4023
6991	22559,0160	-3329,4591
6992	22562,5440	-3332,1954
6993	22564,4256	-3330,0241
6994	22564,4284	-3330,0127
6995	22570,4918	-3322,9894
6996	22575,1100	-3317,6400
6997	22575,5988	-3316,9544
6998	22575,6118	-3316,9457
6999	22586,4000	-3302,3100
7000	22590,7195	-3297,6500
7001	22590,8400	-3297,5200
7002	22623,9719	-3320,6372
7003	22691,3800	-3367,6700
7004	22720,2218	-3387,5537
7005	22738,0000	-3399,8100
7006	22716,3000	-3430,9000
7007	22716,2800	-3430,9300
7008	22714,4600	-3433,6400
7009	22711,1900	-3435,7600
7010	22700,4300	-3450,6400

Номер точки	Координата X	Координата Y
7011	22690,5066	-3443,9553
7012	22688,3910	-3442,5302
7013	22668,8100	-3429,3400
7014	22660,3992	-3423,4442
7015	22650,3500	-3416,4000
7016	22637,7200	-3407,5400
7017	22633,4960	-3411,9738
7018	22631,8800	-3413,6600
7019	22635,3130	-3416,7272
7020	22636,9301	-3418,1747
7021	22639,7093	-3420,6622
7022	22806,5915	-3570,0360
7023	22806,7881	-3570,2120
7024	22809,6529	-3572,7762
7025	22809,7366	-3572,8511
7026	22809,9700	-3573,0600
7027	22811,2401	-3571,5286
7028	22824,0200	-3556,1200
7029	22824,1600	-3555,0600
7030	22825,0900	-3554,5500
7031	22826,1200	-3554,5400
7032	22827,4652	-3550,3831
7033	22831,8800	-3536,7400
7034	22839,7691	-3543,5078
7035	22843,0854	-3546,3527
7036	22885,6300	-3582,8500
7037	22885,5302	-3583,0083
7038	22872,3762	-3603,8772
7039	22863,5500	-3617,8800
7040	22862,2126	-3619,9659
7041	22859,0000	-3627,7100
7042	22858,9700	-3636,8800
7043	22859,1600	-3637,9500
7044	22859,3500	-3639,1100
7045	22859,3651	-3640,2866
7046	22859,4258	-3641,4521
7047	22859,5318	-3642,6143
7048	22859,6830	-3643,7715
7049	22859,8790	-3644,9220
7050	22862,2090	-3657,1550
7051	22863,5926	-3660,8474

Номер точки	Координата X	Координата Y
7052	22863,9121	-3661,7000
7053	22863,9475	-3661,7768
7054	22864,3021	-3662,7191
7055	22864,3100	-3662,7400
7056	22864,3177	-3662,7604
7057	22873,2100	-3686,4900
7058	22873,1997	-3686,4845
7059	22871,7906	-3685,7325
7060	22868,8980	-3684,1780
7061	22867,9205	-3683,7118
7062	22866,9270	-3683,2810
7063	22865,9186	-3682,8860
7064	22864,8967	-3682,5273
7065	22863,8627	-3682,2054
7066	22862,8178	-3681,9208
7067	22862,3145	-3681,8029
7068	22861,7634	-3681,6738
7069	22860,7008	-3681,4646
7070	22859,6314	-3681,2937
7071	22858,5566	-3681,1611
7072	22857,4778	-3681,0671
7073	22856,3962	-3681,0118
7074	22855,3134	-3680,9952
7075	22855,0793	-3681,0000
7076	22854,2306	-3681,0174
7077	22853,1494	-3681,0784
7078	22852,0843	-3681,1768
7079	22844,4000	-3682,8700
7080	22814,1100	-3686,1000
7081	22808,9500	-3687,5500
7082	22806,6400	-3689,1800
7083	22798,9494	-3700,5809
7084	22788,9808	-3715,3586
7085	22788,2265	-3716,4769
7086	22787,2800	-3717,8800
7087	22755,1772	-3701,9488
7088	22754,5193	-3701,6223
7089	22739,2200	-3694,0300
7090	22739,3856	-3693,7075
7091	22749,4370	-3674,1358
7092	22756,1296	-3661,0907

Номер точки	Координата X	Координата Y
7093	22755,8460	-3661,0220
7094	22721,6943	-3652,7224
7095	22718,0177	-3651,8678
7096	22714,3257	-3651,0828
7097	22710,6195	-3650,3676
7098	22706,9004	-3649,7225
7099	22703,1699	-3649,1477
7100	22699,4291	-3648,6435
7101	22695,6795	-3648,2100
7102	22691,9224	-3647,8473
7103	22688,1591	-3647,5557
7104	22684,3910	-3647,3351
7105	22680,6194	-3647,1857
7106	22676,8456	-3647,1075
7107	22673,1000	-3647,1000
7108	22673,0710	-3647,1006
7109	22669,2970	-3647,1650
7110	22665,5248	-3647,3006
7111	22661,7559	-3647,5073
7112	22657,9916	-3647,7852
7113	22654,2332	-3648,1341
7114	22650,4820	-3648,5539
7115	22646,7395	-3649,0444
7116	22643,0068	-3649,6055
7117	22639,2854	-3650,2370
7118	22635,5766	-3650,9386
7119	22631,8817	-3651,7101
7120	22628,2021	-3652,5512
7121	22624,5389	-3653,4617
7122	22620,8936	-3654,4411
7123	22617,2675	-3655,4891
7124	22613,6618	-3656,6055
7125	22610,0778	-3657,7897
7126	22606,5167	-3659,0413
7127	22602,9800	-3660,3600
7128	22601,0501	-3661,1004
7129	22614,9300	-3699,6900
7130	22615,9800	-3702,9500
7131	22616,0000	-3703,0000
7132	22616,9368	-3705,2723
7133	22614,2274	-3707,1958

Номер точки	Координата X	Координата Y
7134	22610,4000	-3709,9129
7135	22610,3900	-3709,9200
7136	22614,3166	-3720,1513
7137	22609,2452	-3722,0643
7138	22608,9900	-3722,1600
7139	22615,1176	-3738,3911
7140	22664,2451	-3868,5221
7141	22664,7190	-3869,7710
7142	22664,7217	-3869,7792
7143	22667,7278	-3868,6009
7144	22673,9050	-3884,5462
7145	22673,9069	-3884,5511
7146	22675,2988	-3884,0339
7147	22678,9700	-3882,6700
7148	22681,6581	-3884,0501
7149	22685,3000	-3885,9200
7150	22687,3609	-3885,2518
7151	22688,2300	-3884,9700
7152	22688,4534	-3885,6470
7153	22689,2200	-3887,9300
7154	22693,4700	-3890,1100
7155	22693,4944	-3890,1037
7156	22693,5400	-3890,0920
7157	22695,9200	-3889,4800
7158	22696,1200	-3889,9896
7159	22696,1309	-3889,9998
7160	22696,8500	-3891,8600
7161	22701,7513	-3905,9352
7162	22704,2555	-3913,1265
7163	22705,5769	-3916,9212
7164	22705,5890	-3916,9166
7165	22714,7894	-3913,3854
7166	22718,2961	-3912,0399
7167	22718,7900	-3911,8500
7168	22720,4300	-3916,1700
7169	22724,4542	-3914,6432
7170	22724,4572	-3914,6392
7171	22726,0600	-3914,0300
7172	22730,6226	-3926,7828
7173	22734,5500	-3937,7600
7174	22728,8213	-3939,9603

Номер точки	Координата X	Координата Y
7175	22721,1596	-3942,9031
7176	22715,4400	-3945,1000
7177	22715,4309	-3945,1030
7178	22715,9535	-3946,6364
7179	22717,2500	-3950,4800
7180	22724,3100	-3968,6400
7181	22717,3500	-3971,1400
7182	22717,3399	-3971,1445
7183	22717,0778	-3978,2608
7184	22689,6500	-3987,6900
7185	22687,7360	-3982,1300
7186	22684,0800	-3971,5100
7187	22684,0981	-3971,5037
7188	22684,6298	-3971,3192
7189	22685,3587	-3971,0662
7190	22682,4388	-3962,8566
7191	22634,7698	-3979,8065
7192	22614,8111	-3986,9033
1	22610,2900	-3988,5000
7193	19421,8967	-6587,1846
7194	19420,8182	-6586,6042
7195	19419,7690	-6585,9726
7196	19405,8960	-6579,6008
7197	19405,2517	-6579,1269
7198	19404,6462	-6578,5883
7199	19404,0934	-6577,9957
7200	19403,5600	-6577,2500
7201	19403,5270	-6577,2346
7202	19391,9296	-6571,8202
7203	19392,0300	-6571,5500
7204	19391,8568	-6571,2707
7205	19391,8424	-6571,2474
7206	19391,7211	-6571,0518
7207	19392,1837	-6570,0496
7208	19394,7678	-6564,4747
7209	19404,8952	-6561,9589
7210	19405,9790	-6561,6900
7211	19409,8500	-6560,7300
7212	19415,4300	-6559,6100
7213	19416,7100	-6559,4600
7214	19417,5698	-6559,3991

Номер точки	Координата X	Координата Y
7215	19417,9800	-6559,3700
7216	19419,2600	-6559,3700
7217	19420,5600	-6559,4500
7218	19421,0382	-6559,5047
7219	19421,8291	-6559,6066
7220	19423,0936	-6559,8354
7221	19424,3423	-6560,1388
7222	19425,5708	-6560,5158
7223	19466,9955	-6578,4938
7224	19504,1298	-6594,6098
7225	19507,9208	-6596,1143
7226	19509,1882	-6596,6173
7227	19510,4719	-6597,0689
7228	19511,7625	-6597,5001
7229	19513,0598	-6597,9108
7230	19514,3635	-6598,3009
7231	19515,6731	-6598,6703
7232	19516,9885	-6599,0190
7233	19518,3092	-6599,3469
7234	19519,6349	-6599,6537
7235	19521,0000	-6600,0000
7236	19521,2958	-6600,0745
7237	19522,9723	-6600,4282
7238	19524,6616	-6600,7142
7239	19526,3611	-6600,9319
7240	19528,0680	-6601,0812
7241	19529,7795	-6601,1617
7242	19531,4928	-6601,1733
7243	19533,2053	-6601,1160
7244	19534,9140	-6600,9898
7245	19536,6163	-6600,7951
7246	19538,3093	-6600,5320
7247	19539,9905	-6600,2011
7248	19541,6569	-6599,8028
7249	19543,3060	-6599,3378
7250	19544,9351	-6598,8069
7251	19545,3524	-6598,6521
7252	19546,5500	-6598,2200
7253	19547,5613	-6597,8618
7254	19547,9895	-6597,7078
7255	19549,4223	-6597,1626
7256	19550,8386	-6596,5758

Номер точки	Координата X	Координата Y
7257	19552,2371	-6595,9478
7258	19553,6167	-6595,2794
7259	19554,9762	-6594,5709
7260	19556,0591	-6593,9657
7261	19556,3144	-6593,8230
7262	19557,6302	-6593,0364
7263	19558,7678	-6592,2975
7264	19559,8882	-6591,5327
7265	19560,9907	-6590,7423
7266	19561,1340	-6590,6345
7267	19561,1954	-6590,5883
7268	19561,4458	-6590,3999
7269	19562,0700	-6589,9300
7270	19563,1397	-6589,0866
7271	19564,1850	-6588,2220
7272	19565,2102	-6587,3337
7273	19565,9753	-6586,6392
7274	19566,2146	-6586,4219
7275	19567,0708	-6586,7263
7276	19576,7501	-6590,1671
7277	19584,5979	-6592,9568
7278	19585,6111	-6593,3827
7279	19586,9513	-6593,9461
7280	19585,8345	-6596,3306
7281	19584,6700	-6598,6900
7282	19584,2278	-6599,5406
7283	19583,7669	-6600,3788
7284	19583,2868	-6601,2062
7285	19582,7900	-6602,0200
7286	19582,2701	-6602,8267
7287	19581,7341	-6603,6190
7288	19581,1799	-6604,3987
7289	19580,6080	-6605,1654
7290	19580,0186	-6605,9189
7291	19579,4119	-6606,6585
7292	19578,7884	-6607,3839
7293	19578,1484	-6608,0949
7294	19577,4922	-6608,7909
7295	19576,8201	-6609,4716
7296	19576,1325	-6610,1366
7297	19575,4300	-6610,7852
7298	19575,4124	-6610,8000

Номер точки	Координата X	Координата Y
7299	19575,1520	-6611,0126
7300	19574,8000	-6611,3000
7301	19574,7402	-6611,3488
7302	19574,2813	-6611,7229
7303	19574,2086	-6611,7828
7304	19574,1532	-6611,8281
7305	19572,8340	-6612,8289
7306	19571,4876	-6613,7761
7307	19570,6420	-6614,3269
7308	19570,3604	-6614,5103
7309	19570,1082	-6614,6746
7310	19569,8339	-6614,8396
7311	19569,8155	-6614,8503
7312	19568,7060	-6615,5181
7313	19567,8711	-6615,9813
7314	19567,8480	-6615,9937
7315	19567,3605	-6616,2637
7316	19567,3475	-6616,2715
7317	19567,2929	-6616,3018
7318	19567,2600	-6616,3200
7319	19566,4980	-6616,7067
7320	19565,7898	-6617,0665
7321	19564,2964	-6617,7592
7322	19563,4135	-6618,1310
7323	19562,7793	-6618,3981
7324	19562,0456	-6618,6766
7325	19561,2402	-6618,9823
7326	19560,5197	-6619,2268
7327	19560,4648	-6619,2454
7328	19560,1300	-6619,3600
7329	19559,8535	-6619,4528
7330	19559,7855	-6619,4758
7331	19559,6942	-6619,5068
7332	19559,6813	-6619,5112
7333	19558,5287	-6619,8568
7334	19558,4598	-6619,8774
7335	19558,4496	-6619,8805
7336	19558,2068	-6619,9533
7337	19558,1650	-6619,9658
7338	19558,1360	-6619,9745
7339	19558,1086	-6619,9827
7340	19557,2148	-6620,2165



Номер точки	Координата X	Координата Y
7341	19556,7800	-6620,3300
7342	19556,6710	-6620,3581
7343	19556,6059	-6620,3749
7344	19556,5880	-6620,3800
7345	19556,5117	-6620,4002
7346	19556,1500	-6620,4800
7347	19554,9051	-6620,7591
7348	19554,7272	-6620,7922
7349	19554,7045	-6620,7964
7350	19554,5494	-6620,8253
7351	19554,4820	-6620,8379
7352	19554,4707	-6620,8400
7353	19553,8800	-6620,9500
7354	19553,3635	-6621,0462
7355	19553,2900	-6621,0600
7356	19551,6963	-6621,2991
7357	19551,6834	-6621,3000
7358	19551,6586	-6621,3037
7359	19550,0227	-6621,4886
7360	19550,0105	-6621,4895
7361	19549,6123	-6621,5202
7362	19549,5688	-6621,5236
7363	19549,3372	-6621,5414
7364	19549,2685	-6621,5457
7365	19549,2200	-6621,5500
7366	19548,3814	-6621,6150
7367	19547,2701	-6621,6606
7368	19546,7366	-6621,6825
7369	19546,7262	-6621,6826
7370	19546,2162	-6621,6853
7371	19545,9505	-6621,6867
7372	19545,4200	-6621,6900
7373	19545,1000	-6621,6913
7374	19543,6234	-6621,6463
7375	19543,4942	-6621,6426
7376	19543,4450	-6621,6411
7377	19543,2975	-6621,6313
7378	19541,8023	-6621,5322
7379	19540,1646	-6621,3647
7380	19538,5340	-6621,1387
7381	19537,4515	-6620,9490
7382	19536,9125	-6620,8546

Номер точки	Координата X	Координата Y
7383	19536,8000	-6620,8300
7384	19536,7503	-6620,8189
7385	19536,7230	-6620,8140
7386	19536,7089	-6620,8114
7387	19536,0706	-6620,6759
7388	19535,4800	-6620,5500
7389	19535,3069	-6620,5138
7390	19534,8895	-6620,4096
7391	19533,7051	-6620,1135
7392	19532,4209	-6619,7433
7393	19532,1234	-6619,6575
7394	19532,0525	-6619,6343
7395	19531,6701	-6619,5091
7396	19531,5614	-6619,4726
7397	19530,5589	-6619,1452
7398	19529,4848	-6618,7504
7399	19529,3700	-6618,7100
7400	19529,3129	-6618,6887
7401	19529,0137	-6618,5773
7402	19527,4898	-6617,9546
7403	19527,3577	-6617,8950
7404	19527,3472	-6617,8903
7405	19525,9892	-6617,2778
7406	19519,1273	-6613,9843
7407	19506,9300	-6608,1300
7408	19506,2916	-6607,8224
7409	19505,6000	-6607,4900
7410	19505,5888	-6607,4853
7411	19505,5569	-6607,4700
7412	19503,6800	-6606,5700
7413	19503,0800	-6606,2800
7414	19503,1956	-6608,6228
7415	19503,7238	-6619,0993
7416	19503,1388	-6620,3551
7417	19501,0192	-6624,9054
7418	19500,9649	-6625,0155
7419	19500,8128	-6625,3530
7420	19500,6700	-6625,6600
7421	19500,5600	-6625,8100
7422	19500,4000	-6625,8900
7423	19500,3000	-6625,9112
7424	19500,2100	-6625,9300

Номер точки	Координата X	Координата Y
7425	19500,0422	-6625,8770
7426	19500,0281	-6625,8725
7427	19499,2327	-6625,4634
7428	19480,7506	-6615,8792
7429	19449,3701	-6600,8521
7430	19449,3211	-6600,8286
7431	19440,3395	-6596,8978
7432	19433,9871	-6593,6753
7433	19432,4423	-6592,9282
7434	19431,8174	-6592,6167
7435	19430,9066	-6592,1626
7436	19429,3803	-6591,3784
7437	19427,8636	-6590,5759
7438	19426,3566	-6589,7551
7439	19424,8597	-6588,9162
7440	19423,3730	-6588,0594
7441	19422,9787	-6587,8258
7193	19421,8967	-6587,1846
7442	20330,5981	-6642,8999
7443	20335,5622	-6641,5177
7444	20337,6269	-6640,9319
7445	20344,0067	-6639,1218
7446	20352,4394	-6636,6848
7447	20357,3900	-6635,2279
7448	20360,8602	-6634,2067
7449	20369,2688	-6631,6877
7450	20377,6650	-6629,1275
7451	20377,7184	-6629,1109
7452	20386,0487	-6626,5266
7453	20388,5186	-6625,7885
7454	20391,0067	-6625,1143
7455	20393,5114	-6624,5045
7456	20396,0300	-6623,9600
7457	20401,2314	-6622,8756
7458	20406,4200	-6621,7366
7459	20411,5962	-6620,5426
7460	20416,7594	-6619,2936
7461	20419,9290	-6618,4911
7462	20419,9494	-6618,4785
7463	20421,9100	-6617,9800

Номер точки	Координата X	Координата Y
7464	20427,0400	-6616,6300
7465	20432,1500	-6615,2100
7466	20435,2476	-6614,3328
7467	20435,2694	-6614,3266
7468	20437,2714	-6613,7597
7469	20437,2726	-6613,7880
7470	20437,2731	-6613,8003
7471	20437,2784	-6613,9249
7472	20437,2893	-6614,1771
7473	20437,2903	-6614,2015
7474	20437,2910	-6614,2168
7475	20437,2918	-6614,2367
7476	20437,2926	-6614,2551
7477	20437,2932	-6614,2679
7478	20437,2941	-6614,2904
7479	20437,2949	-6614,3093
7480	20437,2966	-6614,3491
7481	20437,3017	-6614,4680
7482	20437,3042	-6614,5262
7483	20437,3069	-6614,5871
7484	20437,3265	-6615,0450
7485	20437,3224	-6615,0613
7486	20437,5900	-6621,4200
7487	20439,4966	-6625,4321
7488	20445,1600	-6637,3500
7489	20445,3500	-6637,7700
7490	20445,5200	-6638,1900
7491	20445,5581	-6638,2967
7492	20445,6700	-6638,6100
7493	20445,7998	-6639,0502
7494	20445,9075	-6639,4926
7495	20445,9618	-6639,7699
7496	20445,9950	-6639,9395
7497	20446,0000	-6639,9730
7498	20446,0622	-6640,3899
7499	20446,1087	-6640,8429
7500	20446,1166	-6640,9808
7501	20446,1346	-6641,2975
7502	20446,1400	-6641,7500
7503	20446,1300	-6642,0388
7504	20446,1242	-6642,2080

Номер точки	Координата X	Координата Y
7505	20446,1001	-6642,5086
7506	20446,0878	-6642,6619
7507	20446,0310	-6643,1137
7508	20446,0292	-6643,1243
7509	20445,9535	-6643,5624
7510	20445,8792	-6643,9004
7511	20445,8558	-6644,0071
7512	20445,7453	-6644,4200
7513	20445,7400	-6644,4400
7514	20445,6000	-6644,8800
7515	20445,5268	-6645,0798
7516	20445,4426	-6645,3083
7517	20445,3317	-6645,5716
7518	20445,2658	-6645,7279
7519	20445,1668	-6645,9361
7520	20445,0702	-6646,1391
7521	20445,0700	-6646,1500
7522	20444,8600	-6646,5500
7523	20444,7287	-6646,7613
7524	20444,6238	-6646,9327
7525	20444,3823	-6647,3007
7526	20444,0900	-6647,5400
7527	20444,0754	-6647,5587
7528	20443,0703	-6648,8440
7529	20443,0500	-6648,8700
7530	20443,0281	-6648,8844
7531	20436,7906	-6652,9734
7532	20436,7500	-6653,0000
7533	20436,7368	-6653,0018
7534	20436,7224	-6653,0037
7535	20430,9664	-6653,7692
7536	20430,9548	-6653,7670
7537	20425,9378	-6650,8503
7538	20425,9200	-6650,8400
7539	20425,8867	-6650,7920
7540	20423,4412	-6647,2626
7541	20423,1940	-6646,9021
7542	20423,0587	-6646,9483
7543	20421,9090	-6647,3711
7544	20396,4945	-6656,7179
7545	20377,3231	-6663,7687

Номер точки	Координата X	Координата Y
7546	20366,6013	-6675,0757
7547	20354,1327	-6688,2328
7548	20341,5945	-6702,8564
7549	20341,5450	-6702,9162
7550	20340,7174	-6704,8770
7551	20341,8751	-6707,9886
7552	20354,1327	-6713,7550
7553	20354,8178	-6713,9135
7554	20366,0127	-6716,3361
7555	20374,0022	-6718,0681
7556	20374,1575	-6718,0705
7557	20374,4176	-6718,0745
7558	20388,9692	-6718,3005
7559	20401,1700	-6718,4900
7560	20402,4906	-6719,3102
7561	20402,4900	-6721,2700
7562	20399,9798	-6725,9838
7563	20386,5675	-6751,1420
7564	20384,8804	-6752,9787
7565	20384,8700	-6752,9900
7566	20384,8590	-6752,9928
7567	20382,2439	-6753,7888
7568	20375,0459	-6753,5078
7569	20372,5156	-6753,4088
7570	20356,4719	-6752,7812
7571	20356,4400	-6752,7800
7572	20356,4129	-6752,7716
7573	20352,7052	-6751,6289
7574	20341,9297	-6748,3079
7575	20333,6598	-6745,7592
7576	20333,6412	-6745,7534
7577	20333,6300	-6745,7500
7578	20333,6195	-6745,7435
7579	20333,5951	-6745,7284
7580	20326,0996	-6741,0816
7581	20315,6000	-6734,5700
7582	20315,5849	-6734,5630
7583	20315,5633	-6734,5440
7584	20296,2300	-6716,0300
7585	20294,8290	-6714,6883
7586	20294,5966	-6714,4658

Номер точки	Координата X	Координата Y
7587	20294,3400	-6714,2200
7588	20279,8071	-6697,7859
7589	20279,7526	-6697,7230
7590	20279,7400	-6697,7100
7591	20279,6100	-6697,5900
7592	20279,5983	-6697,5812
7593	20279,5900	-6697,5700
7594	20279,5720	-6697,5571
7595	20279,5600	-6697,5500
7596	20279,5270	-6697,5197
7597	20269,9300	-6689,8500
7598	20269,7400	-6689,7200
7599	20269,7104	-6689,7002
7600	20269,6867	-6689,6813
7601	20269,6600	-6689,6600
7602	20269,6150	-6689,6350
7603	20269,5963	-6689,6246
7604	20269,5700	-6689,6100
7605	20269,5500	-6689,6000
7606	20260,9887	-6684,5720
7607	20260,9078	-6684,5246
7608	20259,3357	-6683,7514
7609	20258,4225	-6683,3267
7610	20257,7500	-6683,0000
7611	20229,4778	-6679,4001
7612	20219,7426	-6678,1605
7613	20219,6619	-6678,1503
7614	20218,5607	-6670,4847
7615	20250,5128	-6663,2006
7616	20259,0600	-6661,2200
7617	20267,6057	-6659,1962
7618	20276,1372	-6657,1316
7619	20284,6586	-6655,0254
7620	20293,1697	-6652,8776
7621	20301,6701	-6650,6883
7622	20310,1598	-6648,4577
7623	20318,6385	-6646,1857
7624	20327,1060	-6643,8723
7442	20330,5981	-6642,8999
7625	20693,0395	-6137,9109

Номер точки	Координата X	Координата Y
7626	20710,4607	-6120,6042
7627	20727,2149	-6103,9603
7628	20734,7930	-6097,2660
7629	20739,6290	-6095,8520
7630	20752,4139	-6088,5937
7631	20755,3919	-6086,8919
7632	20782,7582	-6071,2534
7633	20789,8573	-6067,2698
7634	20791,7224	-6066,2232
7635	20803,2426	-6059,4521
7636	20804,8505	-6059,7102
7637	20810,6035	-6059,8912
7638	20817,2686	-6060,0360
7639	20831,9752	-6057,2840
7640	20838,5670	-6055,7519
7641	20837,7967	-6058,4746
7642	20833,8965	-6072,2580
7643	20833,2949	-6074,3196
7644	20832,7388	-6076,2252
7645	20828,9664	-6089,1531
7646	20827,7291	-6093,3932
7647	20808,5791	-6111,3473
7648	20787,0889	-6131,5424
7649	20786,3229	-6132,2008
7650	20753,9795	-6173,6009
7651	20752,6513	-6177,0631
7652	20747,5701	-6190,3100
7653	20740,6401	-6208,3700
7654	20679,9447	-6249,2632
7655	20679,4337	-6249,6045
7656	20679,2295	-6249,7408
7657	20668,9667	-6240,9367
7658	20662,5067	-6246,8229
7659	20655,4923	-6244,1873
7660	20654,4659	-6240,9695
7661	20617,1725	-6210,4831
7662	20628,0915	-6204,5830
7663	20636,1277	-6197,5296
7664	20643,3495	-6191,1908
7665	20671,3445	-6161,8097
7625	20693,0395	-6137,9109

## Участок 2

№ точки	Координата X	Координата Y
1	23259,6201	-3524,1074
2	23260,7042	-3524,2893
3	23260,7800	-3524,3100
4	23261,9500	-3524,5400
5	23262,6028	-3524,6472
6	23263,3443	-3524,7742
7	23264,7500	-3524,9500
8	23266,1600	-3525,0800
9	23267,4317	-3525,1443
10	23267,4418	-3525,1522
11	23267,5800	-3525,1600
12	23269,0100	-3525,1600
13	23269,3107	-3525,1452
14	23270,4300	-3525,0900
15	23271,1903	-3525,0357
16	23271,8300	-3524,9900
17	23271,8717	-3524,9850
18	23273,2400	-3524,8200
19	23273,4850	-3524,8566
20	23273,9100	-3524,9200
21	23274,5800	-3525,0900
22	23275,2000	-3525,3200
23	23275,8100	-3525,6100
24	23276,0802	-3525,7902
25	23276,3800	-3525,9900
26	23276,9114	-3526,3837
27	23277,4000	-3526,8700
28	23277,8500	-3527,4000
29	23278,0726	-3527,7073
30	23278,5600	-3528,3800
31	23278,9305	-3528,9330
32	23279,0000	-3529,0000
33	23279,1613	-3529,2702
34	23279,1688	-3529,2812
35	23279,1764	-3529,2923
36	23279,1931	-3529,3167
37	23279,2500	-3529,4100
38	23279,7974	-3530,2372
39	23280,1500	-3530,7700
40	23281,0100	-3532,1600
41	23281,2583	-3532,5899

№ точки	Координата X	Координата Y
42	23281,8300	-3533,5800
43	23282,6276	-3535,0072
44	23282,7392	-3535,2211
45	23283,3800	-3536,4600
46	23284,0900	-3537,9300
47	23284,7900	-3539,4200
48	23285,0866	-3540,0999
49	23285,4400	-3540,9100
50	23286,9100	-3543,3800
51	23288,4200	-3545,8100
52	23289,9900	-3548,2300
53	23291,0996	-3549,8634
54	23291,6000	-3550,6000
55	23292,0615	-3551,2372
56	23293,2800	-3552,9200
57	23295,0000	-3555,2100
58	23295,9900	-3556,4700
59	23296,7800	-3557,4700
60	23298,6000	-3559,6800
61	23299,0000	-3560,2000
62	23299,2051	-3560,5110
63	23299,7184	-3561,2893
64	23299,7799	-3561,3935
65	23300,0500	-3561,8600
66	23300,1384	-3562,0147
67	23300,3700	-3562,4200
68	23300,5387	-3562,7887
69	23300,9100	-3563,6000
70	23301,1600	-3564,2100
71	23301,3700	-3564,8100
72	23301,4003	-3564,9106
73	23301,5600	-3565,4400
74	23301,7300	-3566,0700
75	23301,8800	-3566,7000
76	23302,0000	-3567,3500
77	23302,0748	-3567,7784
78	23302,1100	-3567,9800
79	23302,1388	-3568,2679
80	23302,1965	-3568,8454
81	23302,2400	-3569,2800
82	23302,1255	-3569,6236

№ точки	Координата X	Координата Y
83	23302,0500	-3569,8500
84	23302,0000	-3570,0000
85	23301,9981	-3570,0778
86	23301,9200	-3570,4200
87	23301,8200	-3571,0100
88	23301,7600	-3571,5900
89	23301,7311	-3571,9311
90	23301,7100	-3572,1800
91	23301,7273	-3572,5210
92	23301,7400	-3572,7700
93	23301,7661	-3573,1554
94	23301,7800	-3573,3600
95	23301,8600	-3573,9400
96	23301,9411	-3574,2484
97	23302,1195	-3574,9262
98	23302,1600	-3575,0800
99	23302,2232	-3575,2424
100	23302,3700	-3575,6200
101	23302,5954	-3576,1589
102	23302,6000	-3576,1700
103	23302,8700	-3576,6900
104	23303,1800	-3577,1900
105	23303,5200	-3577,6800
106	23303,7963	-3578,0348
107	23303,9653	-3578,2518
108	23304,0894	-3578,4111
109	23304,4000	-3578,8100
110	23304,8800	-3579,5000
111	23305,3400	-3580,1900
112	23305,7800	-3580,9100
113	23306,2000	-3581,6400
114	23306,6000	-3582,3800
115	23306,8465	-3582,8936
116	23306,9600	-3583,1300
117	23307,1400	-3583,5200
118	23307,3200	-3583,9100
119	23307,4791	-3584,3013
120	23307,6824	-3584,8015
121	23307,9500	-3585,4600
122	23308,1414	-3586,0724
123	23308,2000	-3586,2600
124	23308,4500	-3587,0700

№ точки	Координата X	Координата Y
125	23308,5313	-3587,3529
126	23308,6800	-3587,8700
127	23308,7480	-3588,1634
128	23308,8698	-3588,6979
129	23309,0386	-3589,5218
130	23309,1810	-3590,3505
131	23309,6124	-3589,7798
132	23310,0233	-3589,1941
133	23310,4132	-3588,5942
134	23310,7815	-3587,9810
135	23311,1279	-3587,3550
136	23311,4519	-3586,7171
137	23311,7530	-3586,0682
138	23312,0310	-3585,4090
139	23312,2854	-3584,7402
140	23312,5158	-3584,0630
141	23312,7222	-3583,3780
142	23312,9041	-3582,6861
143	23313,0613	-3581,9882
144	23313,1937	-3581,2850
145	23313,3010	-3580,5778
146	23313,3833	-3579,8670
147	23313,4402	-3579,1539
148	23313,4718	-3578,4392
149	23313,4781	-3577,7238
150	23313,4590	-3577,0086
151	23313,4145	-3576,2946
152	23313,3447	-3575,5826
153	23313,2498	-3574,8734
154	23313,1297	-3574,1682
155	23312,9846	-3573,4676
156	23312,8149	-3572,7726
157	23312,6206	-3572,0842
158	23312,4019	-3571,4030
159	23312,1593	-3570,7299
160	23311,8930	-3570,0659
161	23311,5943	-3569,4036
162	23311,2800	-3568,7700
163	23305,8300	-3561,1200
164	23301,9800	-3555,1800
165	23296,5493	-3546,7918
166	23296,2655	-3546,1062

№ точки	Координата X	Координата Y
167	23296,0058	-3545,4112
168	23295,7703	-3544,7075
169	23295,5595	-3543,9961
170	23295,3736	-3543,2778
171	23295,2127	-3542,5534
172	23295,0771	-3541,8239
173	23294,9670	-3541,0902
174	23294,8826	-3540,3530
175	23294,8237	-3539,6134
176	23294,8108	-3539,3236
177	23294,7900	-3538,6500
178	23294,8353	-3536,8300
179	23294,8400	-3536,6400
180	23294,9162	-3535,9090
181	23294,9200	-3535,8800
182	23295,0100	-3535,1600
183	23295,0400	-3534,9800
184	23295,0615	-3534,8742
185	23295,3400	-3533,5000
186	23295,6500	-3532,2800
187	23295,8000	-3531,8200
188	23295,9500	-3531,3700
189	23296,2784	-3530,4535
190	23296,3800	-3530,1700
191	23296,4974	-3529,9202
192	23297,0100	-3528,8300
193	23298,0300	-3527,0000
194	23298,1000	-3526,8800
195	23298,2100	-3526,7100
196	23299,0700	-3525,4800
197	23299,3700	-3525,0800
198	23299,8510	-3524,5089
199	23300,1300	-3524,1800
200	23300,3200	-3523,9700
201	23300,4400	-3523,8337
202	23300,7387	-3523,5059
203	23301,2086	-3523,0322
204	23301,6932	-3522,5735
205	23305,7752	-3519,8936
206	23313,9819	-3515,3888
207	23314,4341	-3515,1428
208	23317,8011	-3513,2825

№ точки	Координата X	Координата Y
209	23321,1360	-3511,3652
210	23324,4379	-3509,3915
211	23326,4587	-3508,1365
212	23327,7100	-3507,3500
213	23330,9300	-3505,2800
214	23334,1300	-3503,1200
215	23336,6500	-3501,3800
216	23338,0300	-3500,4000
217	23343,2341	-3496,5831
218	23343,8907	-3496,1015
219	23344,0700	-3495,9700
220	23346,2500	-3494,2800
221	23346,3827	-3494,1749
222	23346,4900	-3494,0900
223	23346,6600	-3493,9500
224	23348,8883	-3492,1815
225	23348,9293	-3492,1480
226	23348,9395	-3492,1396
227	23348,9643	-3492,1193
228	23349,1666	-3491,9536
229	23349,2314	-3491,9005
230	23349,2436	-3491,8906
231	23349,3344	-3491,8162
232	23349,4992	-3491,6812
233	23349,7600	-3491,4700
234	23350,0900	-3491,2000
235	23350,2233	-3491,0883
236	23351,2600	-3490,2200
237	23353,5600	-3488,3000
238	23353,5958	-3488,2710
239	23353,9574	-3488,1871
240	23354,8500	-3487,9800
241	23369,6300	-3484,6100
242	23371,3820	-3484,0157
243	23373,4472	-3483,3040
244	23373,7791	-3482,7607
245	23374,0568	-3482,1878
246	23374,2777	-3481,5907
247	23374,4395	-3480,9750
248	23374,5409	-3480,3465
249	23374,5809	-3479,7111
250	23374,5590	-3479,0749

№ точки	Координата X	Координата Y
251	23374,4756	-3478,4437
252	23374,4100	-3477,4500
253	23370,6400	-3473,2200
254	23359,7104	-3461,7703
255	23352,8117	-3467,3319
256	23350,2345	-3468,3146
257	23347,0300	-3469,5200
258	23341,7425	-3472,1823
259	23341,3630	-3472,3758
260	23340,3230	-3472,3431
261	23339,8300	-3472,3200
262	23338,3000	-3472,2200
263	23336,7700	-3472,0500
264	23335,9277	-3471,9329
265	23335,4085	-3471,8607
266	23335,2557	-3471,8431
267	23333,7464	-3471,5690
268	23332,2483	-3471,2392
269	23331,7994	-3471,1228
270	23330,7600	-3470,8600
271	23329,2900	-3470,4200
272	23326,9234	-3468,4432
273	23323,3395	-3465,4506
274	23323,1785	-3465,4587
275	23322,6900	-3465,4700
276	23322,0200	-3465,4500
277	23321,3700	-3465,3700
278	23321,1382	-3465,3222
279	23320,7400	-3465,2400
280	23320,4745	-3465,1515
281	23320,1100	-3465,0300
282	23319,5100	-3464,7800
283	23319,2545	-3464,6544
284	23318,9200	-3464,4900
285	23318,7221	-3464,3574
286	23318,3758	-3464,1295
287	23315,4609	-3460,4456
288	23315,1133	-3460,0064
289	23307,9779	-3453,3614
290	23305,8543	-3451,1170
291	23302,5238	-3447,5970
292	23293,8973	-3434,6674

№ точки	Координата X	Координата Y
293	23291,7457	-3434,6674
294	23287,7026	-3421,4574
295	23289,0437	-3417,1342
296	23300,6333	-3407,9744
297	23302,0927	-3409,9143
298	23303,8748	-3412,2905
299	23304,3460	-3412,1937
300	23305,5067	-3411,9551
301	23307,4977	-3411,5460
302	23308,9079	-3411,2562
303	23311,8414	-3410,6534
304	23312,1437	-3410,5913
305	23313,0830	-3410,3983
306	23313,2897	-3410,3558
307	23313,5694	-3410,2983
308	23313,7875	-3410,2535
309	23313,8442	-3410,2418
310	23313,8565	-3410,2393
311	23314,8415	-3410,0369
312	23316,0304	-3409,7926
313	23316,3776	-3409,7212
314	23316,6950	-3409,6560
315	23317,5356	-3409,4833
316	23317,5481	-3409,4807
317	23317,7715	-3409,4348
318	23318,1150	-3409,3642
319	23318,2630	-3409,3338
320	23318,3269	-3409,3207
321	23318,3436	-3409,3172
322	23318,3537	-3409,3152
323	23318,4939	-3409,2863
324	23318,5824	-3409,2682
325	23318,5967	-3409,2652
326	23319,0746	-3409,1670
327	23319,5508	-3409,0692
328	23319,6372	-3409,0514
329	23319,6560	-3409,0475
330	23319,8938	-3408,9987
331	23320,1364	-3408,9488
332	23321,2856	-3408,7127
333	23323,0504	-3408,3500
334	23323,4977	-3408,2581



№ точки	Координата X	Координата Y
335	23323,5400	-3408,2500
336	23335,4028	-3397,4764
337	23345,6563	-3384,2694
338	23348,8857	-3370,7916
339	23354,0200	-3364,3000
340	23358,4713	-3360,8440
341	23366,1418	-3354,8872
342	23372,5348	-3355,9748
343	23372,5629	-3355,9852
344	23375,5800	-3356,5000
345	23379,7241	-3356,8609
346	23387,9800	-3357,5800
347	23398,7600	-3351,6500
348	23398,7655	-3351,6281
349	23399,5669	-3348,4023
350	23393,0920	-3341,6773
351	23388,8743	-3333,6151
352	23387,4378	-3330,8691
353	23387,5476	-3326,2799
354	23387,7200	-3319,5700
355	23402,5291	-3290,9991
356	23403,0462	-3290,5670
357	23403,5789	-3290,1542
358	23404,1265	-3289,7614
359	23404,6882	-3289,3890
360	23405,2633	-3289,0378
361	23405,8510	-3288,7079
362	23406,4504	-3288,4001
363	23407,0608	-3288,1146
364	23407,6814	-3287,8518
365	23408,3113	-3287,6122
366	23408,9495	-3287,3960
367	23409,5954	-3287,2035
368	23410,2478	-3287,0351
369	23410,9062	-3286,8909
370	23411,5693	-3286,7710
371	23412,2365	-3286,6758
372	23414,3881	-3286,9561
373	23421,4034	-3282,1124
374	23427,3278	-3271,0641
375	23434,0771	-3263,2270
376	23439,0550	-3257,4467

№ точки	Координата X	Координата Y
377	23445,5240	-3238,5026
378	23440,8501	-3242,5414
379	23337,2100	-3332,1008
380	23336,0808	-3333,0765
381	23335,6213	-3333,4732
382	23253,1820	-3404,7120
383	23250,3872	-3407,1744
384	23200,2793	-3451,3107
385	23191,4490	-3446,4092
386	23184,1829	-3442,3759
387	23163,1157	-3430,6817
388	23159,1330	-3428,4710
389	23156,9196	-3430,5240
390	23156,9074	-3430,5263
391	23153,6500	-3433,5400
392	23153,4073	-3433,7815
393	23152,0045	-3435,1777
394	23151,5200	-3435,6600
395	23150,9002	-3436,1099
396	23152,2590	-3437,4280
397	23153,2059	-3436,5791
398	23153,5882	-3436,2285
399	23154,3180	-3436,8301
400	23154,6095	-3437,0707
401	23154,7343	-3437,1761
402	23154,7552	-3437,1938
403	23154,7656	-3437,2026
404	23155,0508	-3437,4435
405	23155,0608	-3437,4425
406	23155,8977	-3438,1908
407	23156,0632	-3438,3391
408	23156,5001	-3438,7310
409	23157,8966	-3440,0463
410	23159,2545	-3441,4014
411	23159,4524	-3441,6106
412	23160,5600	-3442,8000
413	23161,8400	-3444,2200
414	23163,0800	-3445,6900
415	23164,2700	-3447,2000
416	23164,7958	-3448,0069
417	23165,2800	-3448,7500
418	23165,5617	-3449,2089

№ точки	Координата X	Координата Y
419	23166,0104	-3449,9481
420	23166,2500	-3450,3300
421	23166,7337	-3451,2259
422	23167,1300	-3451,9600
423	23167,9700	-3453,6200
424	23168,7400	-3455,3000
425	23168,9429	-3455,7847
426	23169,4600	-3457,0200
427	23170,0374	-3458,5963
428	23170,0900	-3458,7400
429	23170,6700	-3460,5000
430	23170,7998	-3461,1874
431	23170,8163	-3461,2542
432	23170,9700	-3461,8600
433	23171,1800	-3462,5100
434	23171,3486	-3463,0085
435	23171,4100	-3463,1900
436	23171,4483	-3463,2751
437	23171,6764	-3463,7898
438	23171,9747	-3464,3879
439	23172,3048	-3464,9690
440	23172,6657	-3465,5316
441	23172,9007	-3465,8579
442	23173,0700	-3466,0800
443	23173,4800	-3466,5800
444	23173,7758	-3466,9228
445	23173,9222	-3467,0916
446	23174,1865	-3467,3557
447	23174,3900	-3467,5700
448	23176,0830	-3468,6515
449	23176,0950	-3468,6531
450	23177,3903	-3469,4830
451	23180,4138	-3471,3573
452	23183,4650	-3473,1862
453	23186,5430	-3474,9695
454	23188,5877	-3476,1141
455	23189,6474	-3476,7067
456	23192,7772	-3478,3974

№ точки	Координата X	Координата Y
457	23195,9319	-3480,0414
458	23198,4668	-3481,3146
459	23199,1108	-3481,6381
460	23208,5116	-3487,8178
461	23216,2746	-3494,1710
462	23223,9895	-3500,5650
463	23231,6654	-3507,0057
464	23239,3020	-3513,4930
465	23240,5772	-3514,4863
466	23241,8231	-3515,5161
467	23243,0388	-3516,5814
468	23244,2231	-3517,6815
469	23244,4329	-3517,8968
470	23244,4446	-3517,9009
471	23245,3800	-3518,8200
472	23245,4919	-3518,9360
473	23246,4900	-3519,9700
474	23246,4940	-3519,9821
475	23247,5786	-3521,1806
476	23248,6280	-3522,4100
477	23249,0545	-3522,7152
478	23249,5079	-3522,9786
479	23249,9843	-3523,1978
480	23250,4794	-3523,3709
481	23250,9886	-3523,4962
482	23251,5074	-3523,5728
483	23252,0310	-3523,5998
484	23252,5550	-3523,5770
485	23252,9650	-3523,5810
486	23252,9755	-3523,5873
487	23253,7400	-3523,6000
488	23254,9100	-3523,6400
489	23255,4943	-3523,6695
490	23256,0979	-3523,7039
491	23257,2800	-3523,8000
492	23257,6124	-3523,8426
493	23258,4497	-3523,9423
1	23259,6201	-3524,1074

## Участок 3

№ точки	Координата X	Координата Y
1	23005,8380	-3234,3456
2	23006,3683	-3234,2113
3	23006,4007	-3234,2031
4	23006,5265	-3234,1712
5	23006,6274	-3234,1457
6	23007,4222	-3233,9687
7	23008,0570	-3233,8465
8	23008,2219	-3233,8148
9	23008,4064	-3233,7848
10	23008,9406	-3233,6979
11	23008,9605	-3233,6947
12	23008,9929	-3233,6894
13	23009,0140	-3233,6860
14	23009,0257	-3233,6841
15	23009,4583	-3233,6266
16	23009,6579	-3233,6000
17	23009,8330	-3233,5767
18	23010,2977	-3233,5285
19	23010,4448	-3233,5132
20	23010,4782	-3233,5098
21	23010,5726	-3233,5000
22	23010,6194	-3233,4951
23	23010,6430	-3233,4927
24	23011,4550	-3233,4322
25	23012,2686	-3233,3953
26	23012,2851	-3233,3950
27	23012,5882	-3233,3900
28	23013,0827	-3233,3818
29	23013,7373	-3233,3900
30	23013,8970	-3233,3920
31	23013,9076	-3233,3924
32	23014,0930	-3233,4001
33	23014,1026	-3233,4005
34	23014,1211	-3233,4013
35	23014,1551	-3233,4027
36	23014,1895	-3233,4041
37	23014,7000	-3233,4254
38	23014,7106	-3233,4258
39	23015,5230	-3233,4830

№ точки	Координата X	Координата Y
40	23016,2820	-3233,4685
41	23017,0391	-3233,5239
42	23017,7878	-3233,6490
43	23018,1256	-3233,7380
44	23018,1581	-3233,7466
45	23018,1623	-3233,7477
46	23018,4217	-3233,8161
47	23018,5219	-3233,8425
48	23019,0000	-3234,0000
49	23019,1200	-3234,0600
50	23019,2350	-3234,1028
51	23019,9174	-3234,4261
52	23019,9210	-3234,4278
53	23020,2900	-3234,6463
54	23020,5742	-3234,8146
55	23021,1890	-3235,2600
56	23022,4947	-3235,8953
57	23023,3048	-3236,2895
58	23024,7631	-3237,0335
59	23025,4008	-3237,3588
60	23027,4762	-3238,4674
61	23027,4800	-3238,4700
62	23027,6720	-3238,5767
63	23029,5095	-3239,6032
64	23029,5305	-3239,6149
65	23031,5626	-3240,8009
66	23033,5721	-3242,0250
67	23034,8646	-3242,8463
68	23035,5582	-3243,2870
69	23035,5778	-3243,3000
70	23036,2652	-3243,7552
71	23037,5200	-3244,5860
72	23038,6047	-3245,2924
73	23039,4121	-3245,8181
74	23039,4300	-3245,8298
75	23041,2720	-3247,0842
76	23041,3139	-3247,1128
77	23043,1708	-3248,4346
78	23043,9411	-3249,0073

№ точки	Координата X	Координата Y
79	23045,0000	-3249,7945
80	23045,4081	-3249,2973
81	23046,1430	-3248,4021
82	23046,1461	-3248,3984
83	23046,1836	-3248,3526
84	23046,4035	-3248,0848
85	23057,3532	-3234,7466
86	23057,4000	-3234,7000
87	23083,2860	-3203,1570
88	23092,0190	-3206,3550
89	23109,1838	-3191,0169
90	23109,2000	-3191,0000
91	23109,0862	-3190,9418
92	23109,0370	-3190,9039
93	23109,0139	-3190,8861
94	23109,0000	-3190,9000
95	23107,1051	-3189,4170
96	23106,7000	-3189,1000
97	23106,6821	-3189,0915
98	23101,6129	-3185,1900
99	23101,6000	-3185,2000
100	23099,1464	-3183,2916
101	23098,9000	-3183,1000
102	23098,8815	-3183,0878
103	23098,6000	-3182,9000
104	23098,5973	-3182,8691
105	23090,0015	-3176,2533
106	23086,8000	-3173,8000
107	23086,7547	-3173,7544
108	23086,6000	-3173,6000
109	23086,5771	-3173,6178
110	23086,4934	-3173,5533
111	23086,4540	-3173,5230
112	23086,4417	-3173,5135
113	23086,4000	-3173,5000
114	23084,7600	-3172,2200
115	23084,7578	-3172,2175
116	23058,6301	-3186,1201
117	23058,6000	-3186,1000
118	23053,5730	-3174,6276

№ точки	Координата X	Координата Y
119	23053,3456	-3174,1107
120	23053,2652	-3173,9281
121	23052,9274	-3173,1604
122	23052,8527	-3172,9907
123	23052,8458	-3172,9750
124	23052,8000	-3172,9000
125	23052,7914	-3172,8513
126	23052,5505	-3172,3038
127	23052,5363	-3172,2714
128	23052,5355	-3172,2697
129	23052,5000	-3172,3000
130	23048,5267	-3173,8219
131	23048,5000	-3173,8000
132	23037,2340	-3178,1942
133	23037,2321	-3178,1892
134	23034,9334	-3171,9775
135	23034,8000	-3171,7000
136	23034,5217	-3170,8650
137	23034,5000	-3170,8000
138	23031,6573	-3163,1250
139	23030,7754	-3160,7420
140	23030,6000	-3160,2000
141	23030,5452	-3160,1199
142	23030,5000	-3159,9000
143	23030,4000	-3159,7000
144	23030,3867	-3159,6916
145	23030,2000	-3159,2000
146	23030,1000	-3159,0000
147	23030,1192	-3158,9687
148	23029,9000	-3158,3000
149	23029,4059	-3157,0414
150	23029,4000	-3157,0000
151	23029,1000	-3156,2000
152	23029,0000	-3155,9000
153	23028,8343	-3155,4967
154	23028,6000	-3154,9000
155	23028,6000	-3154,8636
156	23028,5988	-3154,8604
157	23028,5974	-3154,8566
158	23026,6000	-3155,6000

№ точки	Координата X	Координата Y
159	23026,5589	-3155,5968
160	23025,5000	-3156,0000
161	23024,4000	-3156,4000
162	23020,6001	-3157,7605
163	23020,5028	-3157,7953
164	23016,3000	-3159,3000
165	23016,2517	-3159,3386
166	23016,2500	-3159,3400
167	23016,2482	-3159,3399
168	23014,2383	-3153,1405
169	23014,2366	-3153,1353
170	23000,0000	-3157,4703
171	22993,3987	-3159,4804
172	22993,3343	-3159,5000
173	22993,2594	-3159,5228
174	22992,8561	-3159,6456
175	22991,1980	-3160,1505
176	22990,9748	-3160,2185
177	22987,6207	-3161,2398
178	22987,4577	-3161,2894
179	22987,4474	-3161,2926
180	22987,2645	-3161,3483
181	22987,1445	-3161,3848
182	22987,0945	-3161,4000
183	22986,9615	-3161,4405
184	22985,3200	-3161,9400
185	22985,3149	-3161,9419
186	22985,3000	-3161,9000
187	22975,8177	-3133,5605
188	22975,7677	-3132,3196
189	22976,5782	-3123,0726
190	22965,3798	-3082,8823
191	22965,3332	-3082,8948
192	22965,1557	-3082,9423
193	22965,0054	-3082,9825
194	22964,6246	-3083,0845
195	22964,5987	-3083,0914
196	22964,5834	-3083,0955
197	22964,5550	-3083,1031
198	22964,4389	-3083,1342

№ точки	Координата X	Координата Y
199	22964,4046	-3083,1434
200	22964,3560	-3083,1564
201	22962,9516	-3083,5324
202	22962,9174	-3083,5416
203	22962,7426	-3083,5884
204	22962,7000	-3083,6000
205	22962,6098	-3083,6239
206	22962,5718	-3083,6341
207	22962,5236	-3083,6470
208	22962,5143	-3083,6495
209	22962,3761	-3083,6865
210	22962,2385	-3083,7233
211	22962,1015	-3083,7600
212	22962,0502	-3083,7738
213	22962,0322	-3083,7786
214	22961,9846	-3083,7913
215	22961,8006	-3083,8406
216	22961,5354	-3083,9116
217	22960,3901	-3084,2182
218	22959,5719	-3084,4373
219	22957,9042	-3084,8838
220	22957,9030	-3084,8792
221	22953,7200	-3068,3100
222	22953,6353	-3067,9064
223	22953,6128	-3067,7293
224	22953,6007	-3067,6343
225	22953,6000	-3067,6287
226	22953,5831	-3067,4957
227	22953,5650	-3067,0822
228	22953,5811	-3066,6685
229	22953,6224	-3066,3293
230	22953,6312	-3066,2575
231	22953,7150	-3065,8522
232	22953,7698	-3065,6660
233	22953,8319	-3065,4550
234	22953,9459	-3065,0453
235	22953,9714	-3064,9537
236	22953,7625	-3064,8551
237	22953,5635	-3064,7590
238	22953,5156	-3064,7341

№ точки	Координата X	Координата Y
239	22952,3382	-3064,1209
240	22951,3620	-3063,5461
241	22951,3458	-3063,5365
242	22951,2719	-3063,4930
243	22951,2371	-3063,4725
244	22951,2035	-3063,4527
245	22950,1040	-3062,7279
246	22949,0427	-3061,9483
247	22948,0222	-3061,1160
248	22947,2833	-3060,4484
249	22947,1581	-3060,3353
250	22947,0451	-3060,2332
251	22946,1140	-3059,3019
252	22945,2312	-3058,3247
253	22945,2098	-3058,3053
254	22943,5334	-3056,7826
255	22940,0908	-3052,2192
256	22935,5225	-3045,8000
257	22926,9030	-3033,6881
258	22925,7900	-3032,1241
259	22923,5106	-3028,8986
260	22917,9541	-3021,0358
261	22917,9644	-3021,0290
262	22924,0803	-3016,9962
263	22930,9689	-3012,4537
264	22931,7345	-3011,9489
265	22931,5508	-3004,5664
266	22931,4372	-3000,0000
267	22931,3080	-2994,8083
268	22931,1240	-2987,4104
269	22931,0246	-2987,0985
270	22926,4305	-2972,6794
271	22908,6170	-2943,0170
272	22927,6484	-2933,1355
273	22928,6600	-2932,6100
274	22928,6622	-2932,6091
275	22943,0335	-2957,6688
276	22943,4309	-2958,3617
277	22943,4660	-2958,2742
278	22944,0807	-2956,7401

№ точки	Координата X	Координата Y
279	22944,0950	-2956,7050
280	22944,1000	-2956,7000
281	22945,9870	-2953,0422
282	22946,0000	-2953,0000
283	22946,3608	-2952,3185
284	22946,9000	-2951,3000
285	22946,9000	-2951,2746
286	22946,9059	-2951,2632
287	22948,7635	-2947,9642
288	22948,8000	-2947,9000
289	22948,8003	-2947,8988
290	22948,8292	-2947,8476
291	22948,8451	-2947,8193
292	22948,8687	-2947,7680
293	22948,9068	-2947,7001
294	22948,9122	-2947,7002
295	22948,9163	-2947,6929
296	22948,9195	-2947,6871
297	22948,9312	-2947,6663
298	22948,9501	-2947,6328
299	22948,9536	-2947,6267
300	22948,9582	-2947,6184
301	22949,0000	-2947,6000
302	22948,9884	-2947,5648
303	22948,9950	-2947,5531
304	22948,9961	-2947,5411
305	22949,0000	-2947,5000
306	22949,0254	-2947,4890
307	22949,0329	-2947,4858
308	22949,1199	-2947,3313
309	22949,3000	-2947,0000
310	22949,3177	-2946,9800
311	22952,7000	-2941,7000
312	22952,7103	-2941,6560
313	22954,0461	-2939,9386
314	22954,0542	-2939,9281
315	22954,1273	-2939,8342
316	22954,1417	-2939,8156
317	22954,1560	-2939,7972
318	22954,1704	-2939,7787

№ точки	Координата X	Координата Y
319	22954,2000	-2939,7000
320	22954,3000	-2939,6000
321	22954,3338	-2939,5686
322	22954,5285	-2939,3183
323	22954,5802	-2939,2518
324	22954,6306	-2939,1940
325	22954,8000	-2939,0000
326	22954,9059	-2938,8411
327	22954,9436	-2938,7846
328	22955,0000	-2938,7000
329	22955,0200	-2938,6864
330	22955,1220	-2938,5552
331	22955,5280	-2938,0332
332	22956,0674	-2937,3397
333	22956,0747	-2937,3303
334	22956,1000	-2937,3000
335	22956,6301	-2936,6163
336	22956,7606	-2936,4633
337	22956,9000	-2936,3000
338	22956,9347	-2936,2401
339	22956,9701	-2936,1791
340	22957,0000	-2936,1000
341	22957,0480	-2936,0789
342	22957,1690	-2935,9233
343	22957,1705	-2935,9214
344	22957,1718	-2935,9197
345	22957,1819	-2935,9067
346	22957,2000	-2935,9000
347	22957,1937	-2935,8916
348	22959,4835	-2933,0918
349	22959,4854	-2933,0895
350	22959,5000	-2933,1000
351	22968,1000	-2924,5000
352	22968,1019	-2924,4830
353	22974,5493	-2919,5316
354	22979,1002	-2916,0367
355	22979,1000	-2916,0000
356	22983,0867	-2913,6199
357	22983,1000	-2913,6000
358	22983,9652	-2913,0873

№ точки	Координата X	Координата Y
359	22985,8000	-2912,0000
360	22985,8352	-2911,9536
361	22991,2793	-2909,3516
362	22999,7657	-2905,7489
363	23000,0000	-2905,7000
364	23000,0000	-2905,6700
365	23003,9115	-2904,3912
366	23008,3200	-2902,9500
367	23008,3222	-2902,9468
368	23025,5151	-2897,0624
369	23025,5200	-2897,0600
370	23036,6777	-2893,2225
371	23036,6800	-2893,2200
372	23036,9064	-2893,1439
373	23036,9100	-2893,1400
374	23044,7100	-2890,4600
375	23044,7141	-2890,4581
376	23048,8400	-2889,0000
377	23048,8394	-2888,9968
378	23051,0147	-2888,1813
379	23052,9373	-2887,4605
380	23052,9400	-2887,4600
381	23052,9891	-2887,4400
382	23057,0066	-2885,8498
383	23057,0100	-2885,8500
384	23059,7555	-2884,7033
385	23059,7600	-2884,7000
386	23060,6417	-2884,3337
387	23060,6574	-2884,3273
388	23060,6600	-2884,3300
389	23060,7000	-2884,3100
390	23060,7021	-2884,3085
391	23060,8648	-2884,2407
392	23060,8668	-2884,2399
393	23060,8700	-2884,2400
394	23060,9700	-2884,2000
395	23060,9737	-2884,1953
396	23061,0269	-2884,1731
397	23061,0300	-2884,1700
398	23061,0458	-2884,1652

№ точки	Координата X	Координата Y
399	23061,0500	-2884,1700
400	23065,0500	-2882,4100
401	23065,0536	-2882,4072
402	23068,6943	-2880,7304
403	23068,7364	-2880,7110
404	23068,7400	-2880,7100
405	23068,7587	-2880,7007
406	23068,7600	-2880,7000
407	23068,7733	-2880,6940
408	23068,9184	-2880,6272
409	23068,9200	-2880,6300
410	23069,0300	-2880,5800
411	23069,0287	-2880,5764
412	23069,4000	-2880,4000
413	23069,4006	-2880,3968
414	23072,9698	-2878,6734
415	23072,9700	-2878,6700
416	23076,5725	-2876,8520
417	23076,8755	-2876,6988
418	23076,8800	-2876,7000
419	23077,1886	-2876,5333
420	23077,1900	-2876,5300
421	23080,7445	-2874,6534
422	23084,1900	-2872,7500
423	23084,1928	-2872,7492
424	23084,5756	-2872,5378
425	23084,5800	-2872,5400
426	23084,5833	-2872,5333
427	23084,8500	-2872,3800
428	23084,8587	-2872,3790
429	23084,8600	-2872,3800
430	23084,8640	-2872,3760
431	23084,8700	-2872,3700
432	23084,8723	-2872,3668
433	23084,9485	-2872,3229
434	23084,9523	-2872,3207
435	23084,9565	-2872,3183
436	23084,9600	-2872,3200
437	23084,9700	-2872,3100
438	23084,9735	-2872,3085

№ точки	Координата X	Координата Y
439	23084,9900	-2872,3000
440	23084,9924	-2872,2976
441	23085,0300	-2872,2800
442	23085,0314	-2872,2793
443	23085,0700	-2872,2600
444	23085,0900	-2872,2500
445	23085,0899	-2872,2455
446	23085,1190	-2872,2287
447	23085,1200	-2872,2300
448	23085,2100	-2872,1800
449	23085,2191	-2872,1709
450	23085,2221	-2872,1652
451	23085,4383	-2872,0407
452	23085,4400	-2872,0400
453	23085,7456	-2871,8636
454	23085,7500	-2871,8600
455	23088,3675	-2870,3526
456	23088,3700	-2870,3500
457	23089,1403	-2869,8883
458	23091,9560	-2868,1965
459	23091,9600	-2868,2000
460	23092,0700	-2868,1300
461	23092,0748	-2868,1252
462	23092,1167	-2868,1000
463	23092,1189	-2868,0987
464	23092,1200	-2868,1000
465	23092,2800	-2868,0000
466	23092,2815	-2867,9969
467	23092,3571	-2867,9518
468	23092,3600	-2867,9500
469	23092,3591	-2867,9484
470	23092,4385	-2867,9008
471	23092,4400	-2867,9000
472	23092,4900	-2867,8700
473	23092,4907	-2867,8660
474	23092,6650	-2867,7592
475	23092,6700	-2867,7600
476	23092,6800	-2867,7500
477	23092,6825	-2867,7460
478	23092,8000	-2867,6700



№ точки	Координата X	Координата Y
479	23093,0588	-2867,5104
480	23093,3477	-2867,3322
481	23093,3500	-2867,3300
482	23093,4300	-2867,2800
483	23093,4800	-2867,2500
484	23093,4817	-2867,2458
485	23095,8300	-2865,7800
486	23095,8286	-2865,7768
487	23099,0918	-2863,6505
488	23099,4953	-2863,3876
489	23099,5000	-2863,3900
490	23099,9053	-2863,1097
491	23099,9100	-2863,1100
492	23100,1539	-2862,9411
493	23100,3000	-2862,8400
494	23100,3974	-2862,7761
495	23100,6200	-2862,6300
496	23100,6187	-2862,6261
497	23100,8300	-2862,4900
498	23101,6493	-2861,9275
499	23103,0000	-2861,0000
500	23103,1179	-2860,9319
501	23103,1200	-2860,9300
502	23106,4831	-2858,5600
503	23106,6951	-2858,4106
504	23106,7000	-2858,4100
505	23106,7000	-2858,4068
506	23106,7569	-2858,3631
507	23106,7600	-2858,3600
508	23106,8356	-2858,3033
509	23106,8400	-2858,3000
510	23106,8800	-2858,2700
511	23106,8799	-2858,2684
512	23107,3140	-2857,9345
513	23107,8965	-2857,4229
514	23107,9000	-2857,4200
515	23108,4500	-2856,8700
516	23108,4527	-2856,8669
517	23108,9293	-2856,3233
518	23108,9300	-2856,3200

№ точки	Координата X	Координата Y
519	23108,9675	-2856,2798
520	23108,9700	-2856,2800
521	23109,0070	-2856,2284
522	23109,0100	-2856,2300
523	23109,0400	-2856,1900
524	23109,0788	-2856,1349
525	23109,0800	-2856,1300
526	23109,1732	-2856,0119
527	23109,4431	-2855,6605
528	23109,8500	-2855,0500
529	23109,8544	-2855,0457
530	23109,8773	-2855,0115
531	23109,8800	-2855,0100
532	23109,8900	-2854,9900
533	23109,8916	-2854,9868
534	23109,9000	-2854,9700
535	23109,9030	-2854,9670
536	23110,2700	-2854,3400
537	23110,2685	-2854,3357
538	23110,4300	-2854,0100
539	23110,4319	-2854,0056
540	23110,6100	-2853,6400
541	23110,6149	-2853,6359
542	23110,6200	-2853,6300
543	23110,6184	-2853,6276
544	23110,6200	-2853,6200
545	23110,6451	-2853,5633
546	23110,6500	-2853,5600
547	23110,9150	-2852,9150
548	23110,9200	-2852,9100
549	23111,1700	-2852,1800
550	23111,1676	-2852,1762
551	23111,2681	-2851,8048
552	23111,2700	-2851,8000
553	23111,3700	-2851,4200
554	23111,4200	-2851,1700
555	23111,4786	-2850,8925
556	23111,4800	-2850,8900
557	23111,5000	-2850,7800
558	23111,5072	-2850,7513

№ точки	Координата X	Координата Y
559	23111,5300	-2850,6600
560	23111,5262	-2850,6571
561	23111,5400	-2850,5500
562	23111,6300	-2849,8800
563	23111,6592	-2849,4708
564	23111,6846	-2849,1000
565	23111,6877	-2848,3234
566	23111,6900	-2848,3200
567	23111,6400	-2847,5400
568	23111,6400	-2847,5300
569	23111,6381	-2847,5286
570	23111,6300	-2847,4900
571	23111,6200	-2847,4100
572	23111,6229	-2847,4085
573	23111,5400	-2846,7700
574	23111,5419	-2846,7694
575	23111,4300	-2846,1900
576	23111,4293	-2846,1884
577	23111,3900	-2846,0000
578	23111,3700	-2845,9100
579	23111,3600	-2845,8700
580	23111,3583	-2845,8689
581	23111,3300	-2845,7500
582	23111,3200	-2845,7100
583	23111,3100	-2845,6900
584	23111,2800	-2845,5700
585	23111,2797	-2845,5688
586	23111,2000	-2845,2500
587	23111,1955	-2845,2474
588	23111,1028	-2844,9691
589	23111,1000	-2844,9700
590	23111,0900	-2844,9400
591	23111,0200	-2844,7300
592	23111,0200	-2844,7200
593	23111,0100	-2844,6900
594	23110,9800	-2844,5900
595	23110,9751	-2844,5856
596	23110,9500	-2844,5100
597	23110,9488	-2844,5066
598	23110,9100	-2844,4100

№ точки	Координата X	Координата Y
599	23110,6500	-2843,7800
600	23110,3100	-2843,0800
601	23109,9281	-2842,4018
602	23109,9300	-2842,4000
603	23109,5100	-2841,7600
604	23109,5063	-2841,7604
605	23109,5000	-2841,7500
606	23109,4900	-2841,7400
607	23109,4600	-2841,7000
608	23109,4232	-2841,6492
609	23109,4200	-2841,6500
610	23109,4180	-2841,6421
611	23109,4200	-2841,6400
612	23109,3797	-2841,5916
613	23109,3800	-2841,5900
614	23109,3700	-2841,5800
615	23109,3200	-2841,5200
616	23109,3100	-2841,5000
617	23109,3079	-2841,4962
618	23109,2983	-2841,4835
619	23109,3000	-2841,4800
620	23109,2900	-2841,4700
621	23109,2800	-2841,4600
622	23109,2800	-2841,4500
623	23109,2754	-2841,4532
624	23109,2600	-2841,4300
625	23109,2293	-2841,3922
626	23109,2300	-2841,3900
627	23109,1500	-2841,2800
628	23109,1200	-2841,2500
629	23109,0300	-2841,1300
630	23109,0285	-2841,1262
631	23108,5998	-2840,6293
632	23108,5200	-2840,5400
633	23108,5184	-2840,5350
634	23108,4300	-2840,4400
635	23108,4254	-2840,4405
636	23108,0000	-2840,0000
637	23107,9800	-2839,9900
638	23107,9700	-2839,9800

№ точки	Координата X	Координата Y
639	23107,9709	-2839,9782
640	23107,9292	-2839,9410
641	23107,3900	-2839,4600
642	23107,3884	-2839,4582
643	23106,7733	-2838,9772
644	23106,7700	-2838,9800
645	23106,1300	-2838,5400
646	23106,1282	-2838,5372
647	23105,7100	-2838,2900
648	23105,7064	-2838,2881
649	23105,4600	-2838,1400
650	23105,4559	-2838,1401
651	23105,0536	-2837,9366
652	23105,0500	-2837,9400
653	23105,0200	-2837,9200
654	23104,9900	-2837,9000
655	23104,9871	-2837,9029
656	23104,9300	-2837,8700
657	23104,9000	-2837,8600
658	23104,8736	-2837,8472
659	23104,8700	-2837,8500
660	23104,8400	-2837,8300
661	23104,8306	-2837,8237
662	23104,8100	-2837,8100
663	23104,8077	-2837,8140
664	23104,7818	-2837,7991
665	23104,7800	-2837,8000
666	23104,7700	-2837,7900
667	23104,7600	-2837,7900
668	23104,7592	-2837,7876
669	23096,5400	-2833,9600
670	23096,5362	-2833,9576
671	23044,6900	-2809,8100
672	23036,7894	-2806,1298
673	23024,5845	-2807,6576
674	23022,0379	-2807,9764
675	23018,3300	-2808,4400
676	23018,3200	-2808,4400
677	23016,0402	-2810,0255
678	23016,0400	-2810,0300

№ точки	Координата X	Координата Y
679	23014,3807	-2811,1171
680	23014,3800	-2811,1200
681	23013,9966	-2811,3698
682	23013,7200	-2811,5500
683	23013,7193	-2811,5522
684	23012,9700	-2812,0200
685	23012,9687	-2812,0196
686	23012,5900	-2812,2500
687	23012,1917	-2812,5034
688	23012,0600	-2812,5800
689	23011,8402	-2812,7222
690	23011,8298	-2812,7287
691	23011,8300	-2812,7300
692	23011,7500	-2812,7800
693	23011,7482	-2812,7795
694	23011,6421	-2812,8456
695	23011,6400	-2812,8500
696	23011,6307	-2812,8527
697	23011,5800	-2812,8842
698	23011,5600	-2812,8900
699	23011,5301	-2812,9153
700	23011,5300	-2812,9200
701	23011,5258	-2812,9180
702	23011,4981	-2812,9352
703	23011,5000	-2812,9400
704	23011,3700	-2813,0150
705	23011,3700	-2813,0200
706	23011,3600	-2813,0200
707	23010,3985	-2813,5872
708	23010,4000	-2813,5900
709	23010,1300	-2813,7500
710	23010,1263	-2813,7475
711	23008,9743	-2814,4257
712	23008,9700	-2814,4300
713	23008,9670	-2814,4300
714	23007,8200	-2814,7400
715	23007,7700	-2814,7500
716	23006,6801	-2815,0750
717	23005,5500	-2815,4300
718	23005,5467	-2815,4318

№ точки	Координата X	Координата Y
719	23004,4200	-2815,8100
720	23004,4182	-2815,8121
721	23004,2700	-2815,8700
722	23004,2671	-2815,8664
723	23003,4908	-2816,1455
724	23003,4900	-2816,1500
725	23003,3000	-2816,2141
726	23002,1930	-2816,6374
727	23002,1900	-2816,6400
728	23001,1000	-2817,0800
729	23001,0900	-2817,0800
730	23000,0000	-2817,5523
731	22999,2092	-2817,9163
732	22998,5082	-2818,2390
733	22997,3779	-2818,7987
734	22997,0365	-2818,9678
735	22996,5869	-2819,2066
736	22995,5861	-2819,7380
737	22995,0862	-2820,0219
738	22995,0757	-2820,0279
739	22995,0457	-2820,0449
740	22995,0338	-2820,0516
741	22994,5275	-2820,3392
742	22994,3984	-2820,4125
743	22994,2815	-2820,4789
744	22994,2661	-2820,4876
745	22994,2321	-2820,5069
746	22994,1923	-2820,5295
747	22994,1771	-2820,5381
748	22994,1580	-2820,5490
749	22993,9204	-2820,6320
750	22993,5900	-2820,7474
751	22993,5147	-2820,7737
752	22993,1644	-2820,8960
753	22992,9644	-2820,9659
754	22992,9135	-2820,9837
755	22992,8140	-2821,0184
756	22992,8012	-2821,0229
757	22992,7912	-2821,0264
758	22992,7894	-2821,0270

№ точки	Координата X	Координата Y
759	22991,4133	-2821,4826
760	22990,9117	-2821,6395
761	22990,0298	-2821,9154
762	22988,8564	-2822,2616
763	22988,6394	-2822,3256
764	22987,8565	-2822,5427
765	22987,2425	-2822,7129
766	22986,2847	-2822,9615
767	22985,8394	-2823,0771
768	22984,4305	-2823,4183
769	22983,0162	-2823,7364
770	22981,5969	-2824,0312
771	22980,1729	-2824,3027
772	22979,3215	-2824,4506
773	22978,7446	-2824,5508
774	22977,9172	-2824,6806
775	22977,3125	-2824,7754
776	22975,8769	-2824,9765
777	22974,4382	-2825,1539
778	22973,7811	-2825,2241
779	22972,9968	-2825,3078
780	22971,5530	-2825,4380
781	22971,0536	-2825,4671
782	22971,0210	-2825,4690
783	22970,4879	-2825,4674
784	22970,2862	-2825,4546
785	22969,9561	-2825,4337
786	22969,6580	-2825,3964
787	22969,4272	-2825,3676
788	22969,2353	-2825,3317
789	22968,9033	-2825,2695
790	22968,3900	-2825,1400
791	22968,3863	-2825,1398
792	22967,9446	-2825,0000
793	22967,9237	-2824,9934
794	22967,8947	-2824,9842
795	22967,8782	-2824,9790
796	22967,5314	-2824,8455
797	22967,5298	-2824,8449
798	22967,5183	-2824,8405

№ точки	Координата X	Координата Y
799	22967,5042	-2824,8351
800	22967,4947	-2824,8314
801	22967,4873	-2824,8286
802	22967,4687	-2824,8214
803	22967,4543	-2824,8159
804	22967,4399	-2824,8103
805	22967,4258	-2824,8049
806	22967,3969	-2824,7938
807	22967,3808	-2824,7876
808	22967,2575	-2824,7313
809	22966,8959	-2824,5663
810	22966,4254	-2824,3160
811	22966,4000	-2824,3000
812	22965,9710	-2824,0375
813	22965,9600	-2824,0300
814	22965,5342	-2823,7320
815	22965,1169	-2823,4006
816	22964,8008	-2823,1166
817	22964,7204	-2823,0443
818	22964,3463	-2822,6646
819	22963,9329	-2822,2932
820	22963,4428	-2821,3104
821	22963,0290	-2820,4581
822	22963,0150	-2820,4310
823	22963,0000	-2820,4000
824	22962,9623	-2820,3206
825	22962,8870	-2820,1630
826	22962,8678	-2820,1216
827	22962,4903	-2819,3265
828	22962,0276	-2818,3302
829	22961,8740	-2818,0388
830	22961,7188	-2817,2646
831	22961,3951	-2816,2127
832	22961,3918	-2816,2000
833	22961,3689	-2816,1123
834	22961,3492	-2816,0370
835	22961,2908	-2815,8131
836	22961,2756	-2815,7551
837	22961,1170	-2815,1478
838	22961,1145	-2815,1363

№ точки	Координата X	Координата Y
839	22961,1076	-2815,1043
840	22961,0145	-2814,6725
841	22960,8850	-2814,0720
842	22960,8138	-2813,7558
843	22960,7098	-2813,4486
844	22960,5878	-2813,1837
845	22960,5742	-2813,1542
846	22960,4086	-2812,8755
847	22960,2146	-2812,6158
848	22960,2000	-2812,6000
849	22960,0375	-2812,4241
850	22960,0000	-2812,3835
851	22959,9946	-2812,3777
852	22959,7508	-2812,1640
853	22959,6235	-2812,0741
854	22959,4860	-2811,9770
855	22958,6382	-2811,3750
856	22957,8031	-2810,8713
857	22957,7478	-2810,8379
858	22956,8907	-2810,4045
859	22956,8198	-2810,3687
860	22956,7826	-2810,3533
861	22956,7632	-2810,3452
862	22956,7476	-2810,3387
863	22956,6962	-2810,3174
864	22956,6895	-2810,3146
865	22956,6721	-2810,3074
866	22956,5948	-2810,2753
867	22956,5540	-2810,2584
868	22956,5270	-2810,2472
869	22956,4425	-2810,2121
870	22956,4374	-2810,2100
871	22956,4215	-2810,2034
872	22956,3031	-2810,1542
873	22955,9315	-2810,0000
874	22955,8595	-2809,9701
875	22954,8721	-2809,6442
876	22953,8630	-2809,3928
877	22953,2153	-2809,2819
878	22952,8340	-2809,2170

№ точки	Координата X	Координата Y
879	22951,8030	-2809,1190
880	22951,4321	-2809,0760
881	22951,0649	-2809,0736
882	22951,0586	-2809,0736
883	22950,6871	-2809,1118
884	22950,5279	-2809,1461
885	22950,3220	-2809,1904
886	22950,3068	-2809,1954
887	22949,9677	-2809,3082
888	22949,8862	-2809,3455
889	22949,7561	-2809,4052
890	22949,7336	-2809,4155
891	22949,7031	-2809,4295
892	22949,6889	-2809,4360
893	22949,6433	-2809,4569
894	22949,6332	-2809,4615
895	22949,6282	-2809,4638
896	22949,3077	-2809,6555
897	22949,0100	-2809,8810
898	22949,0051	-2809,8848
899	22948,3102	-2810,4242
900	22944,0348	-2813,7432
901	22938,9003	-2817,6416
902	22932,9164	-2822,2653
903	22920,0632	-2832,1066
904	22917,5829	-2834,0057
905	22917,5760	-2834,0110
906	22913,4583	-2837,2478
907	22911,6098	-2838,6852
908	22910,7009	-2839,3919
909	22910,7000	-2839,4000
910	22910,6918	-2839,3990
911	22895,6700	-2851,1560
912	22884,8110	-2859,4750
913	22884,8069	-2859,4793
914	22884,8000	-2859,5000
915	22884,6382	-2859,6564
916	22884,6308	-2859,6692
917	22884,6000	-2859,7000
918	22884,6031	-2859,7172

№ точки	Координата X	Координата Y
919	22884,5869	-2859,7454
920	22884,5423	-2859,8226
921	22884,5130	-2859,8734
922	22884,5093	-2859,8861
923	22884,5000	-2859,9000
924	22884,4422	-2860,1138
925	22884,4300	-2860,3640
926	22894,6000	-2874,3000
927	22894,5900	-2874,3330
928	22894,6610	-2874,6753
929	22894,6636	-2874,7091
930	22894,7000	-2875,0000
931	22894,6882	-2875,0238
932	22894,6862	-2875,0642
933	22894,7000	-2875,1000
934	22894,6710	-2875,3730
935	22894,6000	-2875,7000
936	22894,6099	-2875,7173
937	22894,5057	-2876,0510
938	22894,5000	-2876,0635
939	22894,5000	-2876,1000
940	22894,3602	-2876,3689
941	22894,3600	-2876,3700
942	22894,1756	-2876,6658
943	22894,0000	-2876,9000
944	22893,9550	-2876,9370
945	22892,9000	-2877,9000
946	22892,8742	-2877,9224
947	22891,8174	-2878,9337
948	22890,7855	-2879,9702
949	22890,8000	-2880,0000
950	22890,0000	-2880,8000
951	22889,9704	-2880,8296
952	22889,9548	-2880,8461
953	22889,8000	-2881,0000
954	22889,7969	-2881,0126
955	22889,7790	-2881,0314
956	22889,2106	-2881,6604
957	22889,2000	-2881,7000
958	22889,0298	-2881,8604

№ точки	Координата X	Координата Y
959	22889,0000	-2881,9000
960	22888,9381	-2881,9619
961	22888,9000	-2882,0000
962	22888,8070	-2882,1070
963	22888,7983	-2882,1166
964	22888,7000	-2882,2000
965	22888,6995	-2882,2315
966	22887,8443	-2883,2252
967	22887,3000	-2883,9000
968	22887,2753	-2883,9198
969	22886,9174	-2884,3566
970	22886,9000	-2884,4000
971	22886,0180	-2885,5100
972	22886,0000	-2885,5000
973	22885,8031	-2885,7953
974	22885,8000	-2885,8000
975	22885,6752	-2885,9652
976	22885,5000	-2886,2000
977	22885,4719	-2886,2352
978	22885,4600	-2886,2500
979	22885,4558	-2886,2565
980	22884,9263	-2887,0266
981	22884,4306	-2887,8188
982	22884,4300	-2887,8200
983	22884,0000	-2888,6000
984	22883,9799	-2888,6134
985	22883,9695	-2888,6317
986	22883,7299	-2889,1002
987	22883,7000	-2889,1000
988	22883,5432	-2889,4654
989	22883,5000	-2889,5000
990	22883,4035	-2889,7704
991	22883,3979	-2889,7824
992	22883,4000	-2889,8000
993	22883,3768	-2889,8286
994	22883,1547	-2890,3132
995	22882,9000	-2891,0000
996	22882,8719	-2891,0083
997	22882,8025	-2891,1788
998	22882,8000	-2891,1858

№ точки	Координата X	Координата Y
999	22882,8000	-2891,2000
1000	22882,4878	-2892,0588
1001	22882,5000	-2892,1000
1002	22882,2116	-2892,9516
1003	22882,2000	-2893,0000
1004	22882,0000	-2893,8000
1005	22881,9798	-2893,8336
1006	22881,9741	-2893,8554
1007	22881,9000	-2894,3000
1008	22881,8675	-2894,3462
1009	22881,7758	-2894,7686
1010	22881,8000	-2894,8000
1011	22881,6384	-2895,5654
1012	22881,6170	-2895,6896
1013	22881,6000	-2895,7000
1014	22881,5000	-2896,6000
1015	22881,4982	-2896,6166
1016	22881,5000	-2896,9000
1017	22881,4725	-2896,9199
1018	22881,4000	-2897,5000
1019	22881,4200	-2897,5400
1020	22881,4195	-2897,5478
1021	22881,3811	-2898,4814
1022	22881,3811	-2898,4906
1023	22881,4000	-2898,5000
1024	22881,3823	-2899,0686
1025	22881,4000	-2899,1000
1026	22881,4000	-2899,4000
1027	22881,3830	-2899,4085
1028	22881,3830	-2899,4160
1029	22881,4000	-2899,6000
1030	22881,3969	-2899,6430
1031	22881,4580	-2900,6398
1032	22881,5070	-2901,8650
1033	22881,5073	-2901,8782
1034	22881,5000	-2901,9000
1035	22881,5300	-2903,0800
1036	22881,5302	-2903,0909
1037	22881,5000	-2903,1000
1038	22881,5000	-2904,3000

№ точки	Координата X	Координата Y
1039	22881,5272	-2904,3181
1040	22881,5000	-2905,5000
1041	22881,4983	-2905,5427
1042	22881,4434	-2906,7676
1043	22881,3626	-2907,9910
1044	22881,2558	-2909,2125
1045	22881,2394	-2909,3630
1046	22881,1000	-2910,4000
1047	22881,1232	-2910,4314
1048	22881,0516	-2910,9804
1049	22881,0000	-2911,6000
1050	22880,9647	-2911,6473
1051	22880,7806	-2912,8594
1052	22880,8000	-2912,9000
1053	22880,5708	-2914,0675
1054	22880,3354	-2915,2708
1055	22880,3000	-2915,3000
1056	22880,0746	-2916,4688
1057	22879,8312	-2917,4828
1058	22879,8000	-2917,5000
1059	22879,7884	-2917,6611
1060	22879,7843	-2917,6765
1061	22879,8000	-2917,7000
1062	22879,5531	-2918,5572
1063	22879,5000	-2918,8000
1064	22879,4810	-2918,8316
1065	22879,4770	-2918,8470
1066	22879,3253	-2919,3279
1067	22879,1319	-2919,9411
1068	22878,7349	-2921,0174
1069	22878,5887	-2921,3619
1070	22878,6000	-2921,4000
1071	22878,2868	-2922,0734
1072	22878,2824	-2922,0824
1073	22878,3000	-2922,1000
1074	22877,8000	-2923,1000
1075	22877,7886	-2923,1069
1076	22877,6459	-2923,3699
1077	22877,6000	-2923,4000
1078	22877,2415	-2924,1152

№ точки	Координата X	Координата Y
1079	22876,9000	-2924,7000
1080	22876,8790	-2924,7131
1081	22876,6467	-2925,0962
1082	22876,6000	-2925,2000
1083	22876,5627	-2925,2209
1084	22876,0000	-2926,0000
1085	22876,0057	-2926,0476
1086	22875,6000	-2926,6000
1087	22875,5711	-2926,6303
1088	22875,3198	-2926,9672
1089	22875,3000	-2927,0000
1090	22874,5907	-2927,8529
1091	22874,0295	-2928,4717
1092	22874,0000	-2928,5000
1093	22873,8200	-2928,7027
1094	22873,8000	-2928,7000
1095	22873,0000	-2929,5000
1096	22873,0095	-2929,5146
1097	22872,2356	-2930,2189
1098	22872,1611	-2930,2867
1099	22871,3000	-2931,0000
1100	22871,2879	-2931,0081
1101	22871,2766	-2931,0174
1102	22871,1991	-2931,0754
1103	22871,2000	-2931,1000
1104	22870,4000	-2931,7000
1105	22870,3647	-2931,7000
1106	22870,3582	-2931,7049
1107	22869,6633	-2932,1749
1108	22869,4080	-2932,3475
1109	22869,1176	-2932,5242
1110	22869,1000	-2932,5000
1111	22868,4280	-2932,9440
1112	22868,3393	-2932,9515
1113	22868,3295	-2932,9524
1114	22868,2022	-2932,9632
1115	22867,8292	-2932,9948
1116	22867,8000	-2933,0000
1117	22867,7683	-2933,0000
1118	22867,6000	-2933,0000



№ точки	Координата X	Координата Y
1119	22867,5842	-2933,0158
1120	22867,5791	-2933,0165
1121	22867,5195	-2933,0251
1122	22867,5050	-2933,0272
1123	22867,5000	-2933,0000
1124	22867,4929	-2933,0289
1125	22866,8000	-2933,1000
1126	22866,7514	-2933,1357
1127	22865,9242	-2933,3041
1128	22865,9000	-2933,3000
1129	22865,5000	-2933,4000
1130	22865,4986	-2933,4169
1131	22865,1069	-2933,5207
1132	22865,1000	-2933,5000
1133	22864,3000	-2933,7859
1134	22864,3000	-2933,8000
1135	22864,2678	-2933,7986
1136	22863,8126	-2933,9779
1137	22863,8002	-2933,9827
1138	22863,8000	-2934,0000
1139	22863,7564	-2934,0000
1140	22863,7000	-2934,0000
1141	22863,6600	-2934,0379
1142	22863,5207	-2934,0928
1143	22863,5000	-2934,1000
1144	22862,8000	-2934,4000
1145	22862,7546	-2934,4472
1146	22862,7500	-2934,4500
1147	22862,0103	-2934,8454
1148	22861,3000	-2935,3000
1149	22861,2904	-2935,2862
1150	22861,2829	-2935,2914
1151	22861,2551	-2935,3108
1152	22861,1766	-2935,3653
1153	22861,0492	-2935,4539
1154	22861,0000	-2935,5000
1155	22860,5973	-2935,7681
1156	22860,6000	-2935,8000
1157	22860,3124	-2935,9918
1158	22860,3000	-2936,0000
1159	22860,0000	-2936,2000

№ точки	Координата X	Координата Y
1160	22860,0101	-2936,2290
1161	22859,9333	-2936,2893
1162	22859,9000	-2936,3000
1163	22859,3007	-2936,8482
1164	22858,7000	-2937,4000
1165	22858,7016	-2937,4429
1166	22858,1381	-2938,0714
1167	22858,1000	-2938,1000
1168	22858,0000	-2938,2000
1169	22858,0219	-2938,2171
1170	22857,9000	-2938,4000
1171	22857,8573	-2938,4236
1172	22857,6000	-2938,7000
1173	22857,6119	-2938,7314
1174	22857,1250	-2939,4210
1175	22854,2030	-2942,9770
1176	22854,2000	-2943,0000
1177	22851,1669	-2945,5703
1178	22850,5280	-2946,1160
1179	22850,5000	-2946,1000
1180	22849,9000	-2946,4000
1181	22849,9058	-2946,4274
1182	22849,6208	-2946,5503
1183	22849,5000	-2946,6000
1184	22849,4520	-2946,6231
1185	22849,3425	-2946,6703
1186	22849,3000	-2946,7000
1187	22849,2736	-2946,7000
1188	22849,2669	-2946,7029
1189	22849,2000	-2946,7000
1190	22849,1812	-2946,7342
1191	22848,6132	-2946,9413
1192	22848,4388	-2946,9938
1193	22848,4000	-2947,0000
1194	22847,9470	-2947,1420
1195	22847,7371	-2947,2071
1196	22847,7000	-2947,2000
1197	22847,2242	-2947,3661

№ точки	Координата X	Координата Y
1198	22847,2000	-2947,4000
1199	22846,6686	-2947,5745
1200	22846,5158	-2947,6318
1201	22845,8238	-2947,9380
1202	22845,1509	-2948,2840
1203	22845,1138	-2948,2897
1204	22845,1000	-2948,3000
1205	22844,9255	-2948,3184
1206	22844,9070	-2948,3212
1207	22844,9000	-2948,3000
1208	22843,3592	-2948,5572
1209	22840,2262	-2948,8839
1210	22839,6751	-2948,9414
1211	22833,8200	-2950,8200
1212	22833,8107	-2950,8229
1213	22833,1922	-2951,1300
1214	22829,5375	-2952,9445
1215	22829,1197	-2953,3203
1216	22825,8191	-2956,2888
1217	22824,4725	-2957,5000
1218	22824,4637	-2957,5079
1219	22821,7592	-2960,6632
1220	22820,1359	-2962,5570
1221	22820,1030	-2962,6030
1222	22819,7172	-2963,1463
1223	22817,0513	-2966,8192
1224	22816,4700	-2967,6200
1225	22816,4577	-2967,6355
1226	22813,9665	-2972,1335
1227	22807,3910	-2984,2034
1228	22802,3100	-2993,5300
1229	22802,3070	-2993,5350
1230	22799,1046	-2999,6597
1231	22799,0006	-3000,0000
1232	22797,2332	-3005,7842
1233	22797,0745	-3009,6912
1234	22796,9730	-3012,1891
1235	22796,7039	-3015,3961

№ точки	Координата X	Координата Y
1236	22798,0338	-3020,7555
1237	22798,9774	-3022,8142
1238	22801,0060	-3027,2404
1239	22811,3600	-3041,0900
1240	22815,4010	-3046,4949
1241	22816,7178	-3048,2562
1242	22819,1197	-3052,4994
1243	22841,0000	-3080,5000
1244	22841,0162	-3080,5206
1245	22846,6924	-3089,2038
1246	22849,7100	-3093,8200
1247	22850,8094	-3095,5015
1248	22859,7002	-3109,1021
1249	22862,6216	-3109,3413
1250	22862,6324	-3109,3422
1251	22863,9188	-3110,4135
1252	22865,5646	-3111,7841
1253	22870,7358	-3118,6712
1254	22874,3713	-3123,5130
1255	22876,6486	-3125,2918
1256	22877,1430	-3125,6780
1257	22877,1500	-3125,6800
1258	22877,4402	-3125,7291
1259	22877,5246	-3125,7434
1260	22877,9095	-3125,7853
1261	22878,0352	-3125,8000
1262	22878,2575	-3125,8260
1263	22878,6558	-3125,8000
1264	22878,6834	-3125,7982
1265	22878,7966	-3125,7897
1266	22879,0694	-3125,7692
1267	22879,3543	-3125,7302
1268	22879,4530	-3125,7167
1269	22879,4635	-3125,7146
1270	22879,8326	-3125,6408
1271	22880,0408	-3125,5857
1272	22880,2070	-3125,5418
1273	22880,5745	-3125,4202

№ точки	Координата X	Координата Y
1274	22880,7497	-3125,3501
1275	22880,9339	-3125,2764
1276	22881,1815	-3125,1592
1277	22881,2839	-3125,1108
1278	22881,6231	-3124,9242
1279	22881,6300	-3124,9200
1280	22881,9502	-3124,7172
1281	22881,9641	-3124,7072
1282	22882,2642	-3124,4906
1283	22882,5636	-3124,2452
1284	22882,5845	-3124,2258
1285	22882,8475	-3123,9820
1286	22882,8516	-3123,9742
1287	22882,9751	-3123,7404
1288	22883,2056	-3123,4594
1289	22883,4964	-3123,2415
1290	22883,8293	-3123,1000
1291	22883,8309	-3123,0993
1292	22883,9089	-3123,0866
1293	22884,1896	-3123,0411
1294	22884,4625	-3123,0520
1295	22884,4724	-3123,0544
1296	22884,4978	-3123,0607
1297	22884,5534	-3123,0743
1298	22884,5931	-3123,0840
1299	22884,6003	-3123,0858
1300	22884,6289	-3123,0928
1301	22884,6801	-3123,1053
1302	22884,7277	-3123,1170
1303	22884,7998	-3123,1511
1304	22885,0563	-3123,2724
1305	22885,2750	-3123,4360
1306	22885,7466	-3124,2075
1307	22886,1530	-3125,0153
1308	22886,4913	-3125,8538
1309	22886,7592	-3126,7174
1310	22886,7600	-3126,7200
1311	22886,9550	-3127,6002

№ точки	Координата X	Координата Y
1312	22887,0771	-3128,4962
1313	22887,0816	-3128,5812
1314	22887,1249	-3129,3992
1315	22887,1059	-3130,0379
1316	22887,0980	-3130,3030
1317	22886,9518	-3131,2282
1318	22886,8450	-3132,1589
1319	22886,7780	-3133,0933
1320	22886,7778	-3133,1000
1321	22886,7509	-3134,0296
1322	22886,7638	-3134,9662
1323	22886,8086	-3135,7622
1324	22886,8164	-3135,9015
1325	22886,9069	-3136,8139
1326	22886,9089	-3136,8337
1327	22887,0410	-3137,7611
1328	22887,2126	-3138,6820
1329	22887,4231	-3139,5948
1330	22887,6004	-3140,2368
1331	22887,6724	-3140,4978
1332	22887,9599	-3141,3893
1333	22888,2097	-3142,0532
1334	22888,2890	-3142,2640
1335	22888,6476	-3143,1316
1336	22889,0464	-3143,9792
1337	22889,4810	-3144,8090
1338	22891,2052	-3147,3439
1339	22891,3454	-3147,5501
1340	22891,3558	-3147,5646
1341	22893,2745	-3150,2460
1342	22895,2671	-3152,8954
1343	22896,3809	-3154,3051
1344	22897,3178	-3155,4911
1345	22897,3222	-3155,4966
1346	22899,4385	-3158,0481
1347	22899,4400	-3158,0500
1348	22900,0205	-3158,7167
1349	22900,0345	-3158,7328

№ точки	Координата X	Координата Y
1350	22901,6150	-3160,5486
1351	22901,7421	-3160,6878
1352	22902,2000	-3161,1893
1353	22902,3459	-3161,3491
1354	22902,3554	-3161,3595
1355	22902,3577	-3161,3620
1356	22903,4880	-3162,6000
1357	22903,8502	-3162,9967
1358	22906,0460	-3165,2897
1359	22906,1430	-3165,3910
1360	22907,6774	-3166,1197
1361	22909,2365	-3166,7940
1362	22910,8097	-3167,4097
1363	22910,8182	-3167,4130
1364	22912,4208	-3167,9762
1365	22912,4300	-3167,9800
1366	22914,0422	-3168,4826
1367	22915,3940	-3168,8533
1368	22915,6804	-3168,9318
1369	22917,3334	-3169,3230
1370	22918,2759	-3169,5114
1371	22918,9990	-3169,6560
1372	22919,0023	-3169,6584
1373	22921,0928	-3171,2076
1374	22923,1682	-3172,7838
1375	22925,2247	-3174,3844
1376	22926,7715	-3175,6177
1377	22927,2623	-3176,0091
1378	22927,8164	-3176,4617
1379	22929,2806	-3177,6578
1380	22931,2792	-3179,3302
1381	22933,2580	-3181,0260
1382	22935,2166	-3182,7450
1383	22950,4290	-3195,6970
1384	22950,7672	-3195,9282
1385	22951,4587	-3196,4008
1386	22952,2090	-3196,9597
1387	22952,4589	-3197,1459

№ точки	Координата X	Координата Y
1388	22953,1408	-3197,6984
1389	22953,4280	-3197,9311
1390	22954,0927	-3198,5159
1391	22954,3644	-3198,7550
1392	22955,2665	-3199,6163
1393	22956,1328	-3200,5136
1394	22956,3046	-3200,7067
1395	22956,9619	-3201,4454
1396	22957,3023	-3201,8607
1397	22957,7525	-3202,4101
1398	22958,5032	-3203,4062
1399	22959,2000	-3204,4135
1400	22959,2127	-3204,4319
1401	22959,8800	-3205,4856
1402	22959,8855	-3205,4952
1403	22960,5039	-3206,5657
1404	22961,0532	-3207,6126
1405	22961,0834	-3207,6702
1406	22961,1725	-3207,8632
1407	22961,5123	-3208,5989
1408	22961,5272	-3208,6132
1409	22961,6617	-3208,7425
1410	22962,0392	-3209,7663
1411	22962,0476	-3209,7889
1412	22962,0916	-3209,9083
1413	22962,0990	-3209,9283
1414	22962,1000	-3209,9311
1415	22962,1052	-3209,9452
1416	22962,5459	-3211,1119
1417	22963,0335	-3211,8090
1418	22963,5919	-3212,6074
1419	22964,6849	-3214,0689
1420	22965,8235	-3215,4950
1421	22965,8278	-3215,5000
1422	22966,3099	-3216,0661
1423	22967,0068	-3216,8842
1424	22968,2046	-3218,2034
1425	22968,2336	-3218,2354

№ точки	Координата X	Координата Y
1426	22969,0904	-3219,1209
1427	22969,5026	-3219,5469
1428	22969,5803	-3219,6223
1429	22970,5175	-3220,5314
1430	22970,5464	-3220,5594
1431	22970,8125	-3220,8175
1432	22971,8568	-3221,7682
1433	22972,1620	-3222,0460
1434	22972,6987	-3222,3019
1435	22973,2407	-3222,5604
1436	22973,6327	-3222,7664
1437	22974,2986	-3223,1162
1438	22974,7949	-3223,4020
1439	22975,3343	-3223,7126
1440	22975,4967	-3223,8147
1441	22976,3462	-3224,3486
1442	22976,3500	-3224,3500
1443	22977,3000	-3225,0000
1444	22977,3326	-3225,0232
1445	22978,2922	-3225,7356
1446	22978,5318	-3225,9283
1447	22979,2234	-3226,4846
1448	22979,7983	-3226,9847
1449	22980,1250	-3227,2690
1450	22980,2181	-3227,3667
1451	22980,8431	-3228,0230
1452	22981,2138	-3228,3887
1453	22981,5844	-3228,7542
1454	22982,0567	-3229,1919
1455	22982,3482	-3229,4619
1456	22982,4412	-3229,5428
1457	22983,1338	-3230,1453
1458	22983,4970	-3230,4418
1459	22983,9405	-3230,8038
1460	22984,7673	-3231,4367
1461	22984,8032	-3231,4624
1462	22985,6134	-3232,0435
1463	22986,4782	-3232,6234

№ точки	Координата X	Координата Y
1464	22987,3608	-3233,1761
1465	22987,4000	-3233,2000
1466	22988,2587	-3233,7000
1467	22988,2602	-3233,7009
1468	22988,9933	-3234,0985
1469	22989,1754	-3234,1972
1470	22989,1810	-3234,2000
1471	22990,1059	-3234,6646
1472	22991,0505	-3235,1028
1473	22992,0083	-3235,5111
1474	22992,9785	-3235,8894
1475	22992,9982	-3235,8964
1476	22993,0756	-3235,9238
1477	22993,1137	-3235,9373
1478	22993,1499	-3235,9501
1479	22993,1899	-3235,9643
1480	22993,2321	-3235,9792
1481	22993,2405	-3235,9822
1482	22993,2584	-3235,9885
1483	22993,2665	-3235,9914
1484	22993,2856	-3235,9981
1485	22993,2981	-3236,0026
1486	22993,4402	-3236,0529
1487	22993,9600	-3236,2370
1488	22994,6738	-3236,5361
1489	22994,8178	-3236,5817
1490	22995,4116	-3236,7696
1491	22995,8498	-3236,8660
1492	22996,1674	-3236,9358
1493	22996,9352	-3237,0333
1494	22997,0171	-3237,0363
1495	22997,7086	-3237,0613
1496	22998,4814	-3237,0194
1497	22999,2473	-3236,9082
1498	22999,2817	-3236,9000
1499	23000,0000	-3236,7286
1500	23000,5669	-3236,5380
1501	23000,7300	-3236,4832

№ точки	Координата X	Координата Y
1502	23000,8613	-3236,4255
1503	23000,8728	-3236,4205
1504	23000,8840	-3236,4155
1505	23000,9219	-3236,3989
1506	23000,9728	-3236,3765
1507	23001,0068	-3236,3615
1508	23001,0255	-3236,3533
1509	23001,1155	-3236,3138
1510	23001,4200	-3236,1800
1511	23001,4350	-3236,1734
1512	23001,4742	-3236,1518
1513	23001,5795	-3236,0938
1514	23001,6398	-3236,0605
1515	23001,6478	-3236,0561
1516	23001,6886	-3236,0336
1517	23001,9008	-3235,9167

№ точки	Координата X	Координата Y
1518	23002,0469	-3235,8362
1519	23002,0878	-3235,8136
1520	23002,1095	-3235,8017
1521	23002,3240	-3235,6570
1522	23002,3669	-3235,6281
1523	23002,4148	-3235,5958
1524	23002,4245	-3235,5892
1525	23002,6205	-3235,4570
1526	23002,7480	-3235,3710
1527	23002,7500	-3235,3700
1528	23003,5090	-3235,0812
1529	23004,0661	-3234,8874
1530	23004,2782	-3234,8136
1531	23005,0500	-3234,5700
1532	23005,0546	-3234,5683
1	23005,8380	-3234,3456

#### Участок 4

№ точки	Координата X	Координата Y
1	23303,7827	-5885,9609
2	23301,2298	-5885,0949
3	23301,0971	-5885,0485
4	23298,6849	-5884,2060
5	23297,3279	-5883,7183
6	23296,1480	-5883,2943
7	23293,6193	-5882,3598
8	23291,0992	-5881,4026
9	23288,5878	-5880,4228
10	23286,1015	-5879,4270
11	23283,7400	-5884,4700
12	23283,7310	-5884,4653
13	23281,6000	-5883,3600
14	23252,6148	-5868,1952
15	23226,1900	-5854,3700
16	23221,8700	-5853,7100
17	23195,5798	-5837,8764
18	23194,4400	-5837,1900

№ точки	Координата X	Координата Y
19	23197,5338	-5831,9405
20	23198,7600	-5829,8600
21	23199,7667	-5828,1867
22	23199,7700	-5828,1800
23	23196,3089	-5825,7581
24	23195,7400	-5825,3600
25	23194,6000	-5824,5600
26	23183,7332	-5816,9267
27	23169,3466	-5806,8211
28	23165,6000	-5804,1900
29	23163,9375	-5802,8841
30	23162,0100	-5801,3700
31	23149,1100	-5798,4900
32	23147,4000	-5801,4500
33	23159,7036	-5810,8824
34	23195,2205	-5838,1108
35	23195,6500	-5838,4400
36	23213,8274	-5852,2732

№ точки	Координата X	Координата Y
37	23270,8518	-5895,6696
38	23272,9396	-5895,1670
39	23272,9805	-5895,1572
40	23297,9472	-5889,1477
41	23298,8100	-5888,9400

№ точки	Координата X	Координата Y
42	23307,0097	-5887,0228
43	23307,0206	-5887,0202
44	23306,3433	-5886,8039
45	23305,7435	-5886,6064
1	23303,7827	-5885,9609

#### Участок 5

№ точки	Координата X	Координата Y
1	23154,0890	-5768,4746
2	23154,1813	-5768,3606
3	23154,5115	-5767,9526
4	23154,8000	-5767,5900
5	23100,8947	-5724,0144
6	23100,2252	-5724,8426
7	23099,8161	-5725,3486
8	23099,1662	-5726,1126
9	23098,4800	-5726,8417
10	23098,4788	-5726,8430
11	23098,1400	-5727,1700
12	23098,0717	-5727,2343
13	23097,9685	-5727,3335
14	23097,7556	-5727,5381
15	23097,7534	-5727,5400
16	23097,4810	-5727,7767
17	23096,9971	-5728,1971
18	23096,8503	-5728,3122
19	23096,2025	-5728,8200
20	23096,1041	-5728,8896
21	23095,3901	-5729,3940
22	23095,0463	-5729,6119
23	23095,0308	-5729,6218
24	23095,0245	-5729,6258
25	23095,0188	-5729,6294
26	23094,5417	-5729,9317
27	23094,4850	-5729,9638
28	23094,0842	-5730,1905
29	23093,9100	-5730,2900
30	23093,9050	-5730,2918
31	23093,8184	-5730,3408
32	23093,6699	-5730,4248
33	23093,4271	-5730,5465

№ точки	Координата X	Координата Y
34	23093,2601	-5730,6302
35	23093,1989	-5730,6609
36	23093,1867	-5730,6670
37	23092,7700	-5730,8757
38	23092,2325	-5731,1122
39	23091,8500	-5731,2800
40	23091,8355	-5731,2857
41	23091,8289	-5731,2883
42	23091,8000	-5731,3000
43	23091,7259	-5731,3282
44	23090,9178	-5731,6356
45	23090,4118	-5731,8000
46	23090,3938	-5731,8058
47	23090,2601	-5731,8493
48	23089,9600	-5731,9466
49	23089,7909	-5731,9923
50	23089,4324	-5732,0892
51	23089,3890	-5732,1009
52	23089,3575	-5732,1094
53	23089,0000	-5732,2061
54	23088,9956	-5732,2073
55	23088,0200	-5732,4200
56	23088,0154	-5732,4201
57	23087,0300	-5732,5829
58	23087,0258	-5732,5836
59	23086,0292	-5732,6972
60	23086,0000	-5732,7000
61	23085,4356	-5732,7353
62	23085,3216	-5732,7421
63	23085,0300	-5732,7600
64	23085,0200	-5732,7600
65	23084,8569	-5732,7623
66	23084,0252	-5732,7740

№ точки	Координата X	Координата Y
67	23083,1986	-5732,7434
68	23083,0228	-5732,7369
69	23083,0064	-5732,7355
70	23082,9296	-5732,7288
71	23082,8797	-5732,7244
72	23082,8400	-5732,7200
73	23082,8358	-5732,7206
74	23082,0236	-5732,6497
75	23082,0200	-5732,6500
76	23081,9301	-5732,6368
77	23081,8082	-5732,6199
78	23081,6639	-5732,6000
79	23081,5217	-5732,5803
80	23081,4836	-5732,5751
81	23081,4228	-5732,5667
82	23081,1682	-5732,5315
83	23081,0300	-5732,5124
84	23081,0280	-5732,5120
85	23081,0083	-5732,5083
86	23080,4660	-5732,4054
87	23080,0445	-5732,3255
88	23080,0290	-5732,3217
89	23079,2582	-5732,1352
90	23079,0696	-5732,0895
91	23078,1100	-5731,8055
92	23078,1078	-5731,8048
93	23077,9858	-5731,7619
94	23077,8939	-5731,7296
95	23077,7125	-5731,6659
96	23077,6816	-5731,6550
97	23077,1782	-5731,4782
98	23077,1615	-5731,4723
99	23076,8700	-5731,3532
100	23076,8611	-5731,3495
101	23076,8281	-5731,3360
102	23076,8095	-5731,3284
103	23076,5405	-5731,2185
104	23076,2330	-5731,0928
105	23076,2291	-5731,0909
106	23075,3248	-5730,6672
107	23074,4390	-5730,1965
108	23074,2916	-5730,1084

№ точки	Координата X	Координата Y
109	23074,2865	-5730,1054
110	23073,5883	-5729,6883
111	23073,5779	-5729,6821
112	23073,0340	-5729,3190
113	23072,7437	-5729,1252
114	23072,4800	-5728,9300
115	23072,4589	-5728,9137
116	23071,9410	-5728,5290
117	23071,9384	-5728,5271
118	23071,8638	-5728,4656
119	23071,7646	-5728,3839
120	23071,1642	-5727,8894
121	23038,3210	-5699,4262
122	23036,0829	-5697,4866
123	23034,6507	-5696,2454
124	23000,0000	-5666,2158
125	23000,0000	-5666,2000
126	22992,4071	-5659,6324
127	22992,4000	-5659,6000
128	22990,5555	-5658,0309
129	22989,7000	-5657,3000
130	22989,6750	-5657,2752
131	22989,5214	-5657,1434
132	22989,5000	-5657,1000
133	22989,4000	-5657,0000
134	22989,3410	-5656,9885
135	22989,3000	-5657,0000
136	22989,2000	-5656,9000
137	22989,0233	-5656,7158
138	22989,0000	-5656,7000
139	22988,9708	-5656,6708
140	22988,9000	-5656,6000
141	22988,8648	-5656,5798
142	22988,7323	-5656,4661
143	22986,8941	-5654,9189
144	22986,9000	-5654,9000
145	22985,0412	-5653,3894
146	22983,2000	-5651,9000
147	22983,1736	-5651,8778
148	22982,5087	-5651,3501
149	22981,4875	-5650,5397
150	22981,3000	-5650,4000



№ точки	Координата X	Координата Y
151	22981,2925	-5650,3850
152	22981,1000	-5650,2000
153	22981,0740	-5650,2150
154	22980,9677	-5650,1323
155	22980,9000	-5650,1000
156	22980,7474	-5649,9609
157	22980,7415	-5649,9563
158	22980,7400	-5649,9551
159	22980,7253	-5649,9437
160	22980,7000	-5649,9000
161	22980,6256	-5649,8661
162	22980,4590	-5649,7365
163	22979,9000	-5649,3000
164	22979,8858	-5649,2906
165	22979,6000	-5649,1000
166	22979,6022	-5649,0698
167	22979,4493	-5648,9509
168	22979,4000	-5648,9126
169	22979,3953	-5648,9089
170	22979,4000	-5648,9000
171	22979,0483	-5648,6442
172	22979,0295	-5648,6270
173	22979,0000	-5648,6000
174	22978,8479	-5648,4913
175	22978,7667	-5648,4333
176	22978,3000	-5648,1000
177	22978,3019	-5648,0909
178	22978,3047	-5648,0770
179	22977,8625	-5647,7398
180	22977,5000	-5647,5000
181	22977,4849	-5647,4517
182	22975,5606	-5646,0130
183	22974,6000	-5645,3000
184	22974,5917	-5645,3030
185	22974,5830	-5645,2966
186	22974,5761	-5645,2916
187	22974,5632	-5645,2821
188	22974,5534	-5645,2750
189	22974,5000	-5645,2000
190	22974,4592	-5645,2059
191	22973,6226	-5644,5929
192	22973,6000	-5644,6000

№ точки	Координата X	Координата Y
193	22972,9000	-5644,1000
194	22972,8809	-5644,0701
195	22972,8692	-5644,0519
196	22972,8000	-5644,0000
197	22972,7000	-5643,9000
198	22972,4000	-5643,7000
199	22972,3568	-5643,6839
200	22972,2000	-5643,6000
201	22972,1342	-5643,5241
202	22972,1000	-5643,5000
203	22972,0861	-5643,4896
204	22971,7000	-5643,2000
205	22971,6828	-5643,2000
206	22971,6710	-5643,1915
207	22971,1583	-5642,8307
208	22970,7000	-5642,5000
209	22970,6600	-5642,4800
210	22969,7000	-5641,8000
211	22967,7278	-5640,4452
212	22967,7000	-5640,4000
213	22965,7367	-5639,1006
214	22965,7000	-5639,1000
215	22963,9825	-5637,9405
216	22963,7326	-5637,7752
217	22961,7160	-5636,4691
218	22961,4175	-5636,2798
219	22961,4000	-5636,3000
220	22961,2000	-5636,2000
221	22960,6000	-5635,8000
222	22960,5972	-5635,7648
223	22960,5000	-5635,7000
224	22960,4661	-5635,6823
225	22960,2553	-5635,5428
226	22959,7000	-5635,2000
227	22959,6932	-5635,1864
228	22959,6869	-5635,1824
229	22932,6684	-5618,2318
230	22930,0319	-5616,5624
231	22929,3000	-5616,1000
232	22929,2696	-5616,0798
233	22927,7510	-5615,1182
234	22925,9000	-5613,9245

№ точки	Координата X	Координата Y
235	22925,9000	-5613,9000
236	22924,1458	-5612,7932
237	22924,1362	-5612,7946
238	22924,1000	-5612,8000
239	22922,9000	-5612,0000
240	22922,8713	-5611,9713
241	22922,8598	-5611,9639
242	22922,2416	-5611,5579
243	22918,0000	-5608,8000
244	22918,0000	-5608,7723
245	22917,9949	-5608,7690
246	22913,1568	-5605,5338
247	22910,5000	-5603,7000
248	22910,4529	-5603,6930
249	22908,4000	-5602,3000
250	22908,3620	-5602,2696
251	22908,3457	-5602,2585
252	22903,5621	-5598,9432
253	22898,8100	-5595,5900
254	22898,8000	-5595,6000
255	22898,8061	-5595,5884
256	22894,1000	-5592,2000
257	22894,0783	-5592,1940
258	22893,2414	-5591,5825
259	22890,1497	-5589,3237
260	22890,1000	-5589,3000
261	22889,4000	-5588,8000
262	22889,3811	-5588,7622
263	22889,3788	-5588,7605
264	22885,8000	-5586,1000
265	22885,7788	-5586,0841
266	22885,1885	-5585,6454
267	22884,7909	-5585,3497
268	22884,7100	-5585,2900
269	22884,7000	-5585,3000
270	22884,7080	-5585,2881
271	22880,1000	-5581,8000
272	22880,0700	-5581,7800
273	22880,0663	-5581,7769
274	22875,4539	-5578,2273
275	22870,8711	-5574,6394
276	22870,8155	-5574,5951

№ точки	Координата X	Координата Y
277	22870,8000	-5574,6000
278	22870,7154	-5574,5154
279	22870,7000	-5574,5000
280	22870,6681	-5574,4777
281	22870,3000	-5574,2000
282	22870,2846	-5574,1723
283	22869,8000	-5573,8000
284	22869,8000	-5573,7863
285	22869,7955	-5573,7827
286	22866,3184	-5571,0135
287	22866,3000	-5571,0000
288	22865,5181	-5570,3652
289	22865,1366	-5570,0561
290	22864,9376	-5569,8959
291	22864,9000	-5569,9000
292	22861,7960	-5567,3500
293	22859,9122	-5565,7978
294	22859,9000	-5565,8000
295	22857,3042	-5563,6489
296	22808,1700	-5522,8200
297	22777,3495	-5497,2098
298	22777,3000	-5497,2000
299	22776,3905	-5496,4304
300	22776,3884	-5496,4287
301	22776,4000	-5496,4000
302	22776,3321	-5496,3810
303	22776,3285	-5496,3800
304	22776,3010	-5496,3570
305	22776,2924	-5496,3507
306	22776,1643	-5496,2466
307	22776,0425	-5496,1476
308	22776,0300	-5496,1370
309	22776,0250	-5496,1330
310	22775,9995	-5496,1127
311	22775,9943	-5496,1084
312	22776,0000	-5496,1000
313	22775,9928	-5496,1072
314	22775,1130	-5495,4237
315	22775,1000	-5495,4000
316	22774,6103	-5495,0331
317	22774,6000	-5495,0000
318	22773,6958	-5494,3542

№ точки	Координата X	Координата Y
319	22773,6810	-5494,3430
320	22773,5000	-5494,2000
321	22773,4711	-5494,1873
322	22773,2113	-5493,9945
323	22773,2080	-5493,9920
324	22773,2000	-5494,0000
325	22773,2056	-5493,9902
326	22772,0380	-5493,1610
327	22772,0215	-5493,1505
328	22772,0142	-5493,1453
329	22772,0092	-5493,1418
330	22772,0044	-5493,1384
331	22772,0000	-5493,1000
332	22771,9725	-5493,1158
333	22771,9327	-5493,0876
334	22771,9273	-5493,0897
335	22771,9000	-5493,1000
336	22771,8880	-5493,0620
337	22771,8855	-5493,0541
338	22771,8238	-5493,0103
339	22771,8000	-5493,0000
340	22771,7809	-5492,9806
341	22771,7785	-5492,9782
342	22770,3296	-5491,9977
343	22770,3000	-5492,0000
344	22768,8596	-5491,0492
345	22768,3135	-5490,7135
346	23000,0000	-5683,7942
347	23000,0000	-5683,8000
348	23025,4100	-5704,9700

№ точки	Координата X	Координата Y
349	23025,4000	-5705,0000
350	23046,6400	-5722,6600
351	23046,6386	-5722,6631
352	23047,0000	-5723,0000
353	23079,7500	-5750,2600
354	23079,8000	-5750,3000
355	23104,3000	-5768,9000
356	23104,2900	-5768,9300
357	23127,9700	-5786,9400
358	23128,0000	-5787,0000
359	23142,4600	-5797,9700
360	23148,2718	-5790,5278
361	23148,1894	-5790,4628
362	23147,7659	-5790,1290
363	23147,7534	-5790,1191
364	23147,7418	-5790,1100
365	23147,7298	-5790,1005
366	23147,7201	-5790,0855
367	23141,0000	-5784,7000
368	23140,9861	-5784,6649
369	23140,9900	-5784,6600
370	23150,1838	-5773,3000
371	23150,3397	-5773,1074
372	23150,7433	-5772,6087
373	23152,0143	-5771,0382
374	23152,8062	-5770,0597
375	23153,1375	-5769,6503
376	23153,8810	-5768,7317
1	23154,0890	-5768,4746

#### Участок 6

№ точки	Координата X	Координата Y
1	22629,9994	-5403,9714
2	22630,0000	-5404,0000
3	22629,9350	-5403,9800
4	22629,9000	-5404,0000
5	22629,2600	-5404,0700
6	22628,5714	-5404,1585
7	22628,5600	-5404,1600

№ точки	Координата X	Координата Y
8	22628,5019	-5404,1682
9	22628,4999	-5404,1685
10	22628,5000	-5404,2000
11	22627,6292	-5404,2893
12	22627,3300	-5404,3200
13	22627,3000	-5404,3000
14	22625,4100	-5404,6200

№ точки	Координата X	Координата Y
15	22625,4078	-5404,6204
16	22624,3477	-5404,8071
17	22624,3140	-5404,8130
18	22624,3000	-5404,8000
19	22624,0134	-5404,8559
20	22623,7050	-5404,9161
21	22623,4800	-5404,9600
22	22621,5800	-5405,3200
23	22620,3000	-5405,6000
24	22620,2558	-5405,5834
25	22619,6862	-5405,6968
26	22619,6700	-5405,7000
27	22618,4717	-5405,9523
28	22617,7700	-5406,1000
29	22617,7554	-5406,1028
30	22615,9000	-5406,5000
31	22615,8600	-5406,5400
32	22613,9500	-5407,0100
33	22613,7334	-5407,0726
34	22613,7138	-5407,0782
35	22612,6000	-5407,4000
36	22612,5724	-5407,3764
37	22612,0896	-5407,5048
38	22612,0700	-5407,5100
39	22612,0317	-5407,5228
40	22611,8000	-5407,6000
41	22611,7610	-5407,5980
42	22611,7000	-5407,6000
43	22611,6607	-5407,6266
44	22610,2100	-5408,0400
45	22608,3400	-5408,5900
46	22606,5000	-5409,2000
47	22606,4800	-5409,1800
48	22604,6200	-5409,7900
49	22604,6050	-5409,7951
50	22604,1265	-5409,9578
51	22604,1000	-5410,0000
52	22602,7793	-5410,4160
53	22602,7700	-5410,4200
54	22602,6890	-5410,4490
55	22602,6566	-5410,4605
56	22600,9500	-5411,0700

№ точки	Координата X	Координата Y
57	22599,1300	-5411,7700
58	22599,1245	-5411,7725
59	22597,3100	-5412,4800
60	22595,7143	-5413,1542
61	22595,6840	-5413,1670
62	22595,6553	-5413,1786
63	22595,6299	-5413,1894
64	22595,6266	-5413,1905
65	22595,6000	-5413,2000
66	22595,5121	-5413,2380
67	22595,5100	-5413,2400
68	22593,7300	-5414,0200
69	22592,0000	-5414,8000
70	22591,9500	-5414,8200
71	22590,5040	-5415,4860
72	22590,5000	-5415,5000
73	22590,4611	-5415,5059
74	22590,1813	-5415,6348
75	22590,1700	-5415,6400
76	22588,4400	-5416,4800
77	22588,4000	-5416,5000
78	22586,6800	-5417,3700
79	22584,9600	-5418,2700
80	22583,2400	-5419,2000
81	22583,2336	-5419,2037
82	22582,3284	-5419,7232
83	22582,2810	-5419,7500
84	22581,5500	-5420,1700
85	22581,5072	-5420,1945
86	22581,3400	-5420,2900
87	22581,3219	-5420,2945
88	22581,3000	-5420,3000
89	22581,2130	-5420,3580
90	22581,1800	-5420,3800
91	22581,0000	-5420,5000
92	22580,8187	-5420,5879
93	22580,8050	-5420,5960
94	22580,8000	-5420,6000
95	22580,7943	-5420,6021
96	22580,7558	-5420,6245
97	22579,8815	-5421,1234
98	22579,8700	-5421,1300

№ точки	Координата X	Координата Y
99	22578,2000	-5422,1400
100	22578,1967	-5422,1504
101	22573,6274	-5436,2323
102	22537,4067	-5465,6648
103	22467,1751	-5534,4802
104	22466,1264	-5535,5389
105	22465,1097	-5536,6284
106	22464,1259	-5537,7477
107	22463,1758	-5538,8958
108	22462,2605	-5540,0717
109	22461,3805	-5541,2743
110	22460,5368	-5542,5027
111	22459,7301	-5543,7556
112	22459,5979	-5543,9750
113	22458,9611	-5545,0320
114	22458,2304	-5546,3308
115	22457,5388	-5547,6508
116	22456,8869	-5548,9908
117	22456,2751	-5550,3496
118	22455,7041	-5551,7261
119	22455,1744	-5553,1189
120	22454,6865	-5554,5270
121	22454,4926	-5555,1104
122	22454,3228	-5555,7013
123	22454,2499	-5556,0007
124	22454,1773	-5556,2987
125	22454,0564	-5556,9015
126	22453,9604	-5557,5088
127	22453,8893	-5558,1194
128	22453,8432	-5558,7325
129	22453,8224	-5559,3470
130	22453,8267	-5559,9618
131	22453,8562	-5560,5759
132	22453,9108	-5561,1883
133	22453,9905	-5561,7979
134	22454,0000	-5561,8529
135	22454,0051	-5561,8822
136	22454,0820	-5562,3282
137	22454,0951	-5562,4038
138	22454,2244	-5563,0048
139	22454,3783	-5563,6001
140	22454,5563	-5564,1885

№ точки	Координата X	Координата Y
141	22454,7584	-5564,7692
142	22454,9841	-5565,3411
143	22455,2330	-5565,9033
144	22455,5047	-5566,4548
145	22455,7988	-5566,9947
146	22456,1148	-5567,5221
147	22456,4521	-5568,0361
148	22456,8102	-5568,5359
149	22457,1884	-5569,0206
150	22457,5862	-5569,4893
151	22458,0029	-5569,9414
152	22458,4378	-5570,3761
153	22458,8900	-5570,7925
154	22458,9000	-5570,8000
155	22459,3590	-5571,1901
156	22459,8439	-5571,5681
157	22460,3438	-5571,9260
158	22460,8580	-5572,2630
159	22461,3856	-5572,5788
160	22461,9256	-5572,8726
161	22462,4772	-5573,1441
162	22463,0395	-5573,3927
163	22463,6115	-5573,6181
164	22464,1923	-5573,8199
165	22464,7808	-5573,9977
166	22465,3762	-5574,1512
167	22465,9773	-5574,2803
168	22466,5832	-5574,3846
169	22467,1929	-5574,4640
170	22467,8053	-5574,5183
171	22468,4194	-5574,5475
172	22469,0342	-5574,5515
173	22469,6486	-5574,5304
174	22470,2617	-5574,4840
175	22470,8724	-5574,4127
176	22471,4796	-5574,3163
177	22472,0823	-5574,1951
178	22472,6796	-5574,0494
179	22473,2704	-5573,8793
180	22473,8538	-5573,6852
181	22474,4287	-5573,4673
182	22474,9942	-5573,2260

№ точки	Координата X	Координата Y
183	22475,3060	-5573,0776
184	22475,5493	-5572,9618
185	22475,9635	-5572,7434
186	22475,9701	-5572,7444
187	22476,0952	-5572,6824
188	22476,1000	-5572,6800
189	22476,3055	-5572,5598
190	22476,6161	-5572,3781
191	22476,6300	-5572,3700
192	22477,0488	-5572,0962
193	22477,1500	-5572,0300
194	22477,2167	-5571,9820
195	22477,6150	-5571,6952
196	22477,6500	-5571,6700
197	22478,0913	-5571,3482
198	22478,1300	-5571,3200
199	22478,1377	-5571,3130
200	22478,6100	-5570,9200
201	22486,9905	-5562,6810
202	22487,5000	-5562,1800
203	22488,8920	-5560,8107
204	22495,6300	-5554,1900
205	22505,2600	-5544,5600
206	22514,8500	-5534,8800
207	22524,4000	-5525,1700
208	22533,9000	-5515,4000
209	22543,3500	-5505,6000
210	22552,7600	-5495,7500
211	22562,1300	-5485,8600

№ точки	Координата X	Координата Y
212	22571,4500	-5475,9200
213	22580,7200	-5465,9500
214	22589,9500	-5455,9300
215	22599,1300	-5445,8600
216	22608,2600	-5435,7600
217	22617,3500	-5425,6100
218	22626,3900	-5415,4200
219	22633,8655	-5406,8776
220	22633,9730	-5406,7548
221	22634,0983	-5406,6121
222	22636,2757	-5404,1234
223	22636,3841	-5403,9995
224	22636,3921	-5403,9997
225	22636,4000	-5404,0000
226	22636,6534	-5403,7021
227	22636,8636	-5403,4551
228	22636,9700	-5403,3300
229	22635,7797	-5403,3771
230	22635,2000	-5403,4000
231	22635,1740	-5403,4250
232	22635,1498	-5403,4263
233	22635,0819	-5403,4299
234	22635,0800	-5403,4300
235	22633,1300	-5403,6000
236	22633,1077	-5403,6024
237	22631,2100	-5403,8100
238	22631,2010	-5403,8112
1	22629,9994	-5403,9714

## Участок 7

№ точки	Координата X	Координата Y
1	22430,5720	-5584,0029
2	22429,8771	-5582,9093
3	22429,2198	-5581,7927
4	22428,6010	-5580,6543
5	22428,0214	-5579,4955
6	22427,4816	-5578,3176
7	22426,9822	-5577,1220
8	22426,5239	-5575,9101

№ точки	Координата X	Координата Y
9	22426,1073	-5574,6832
10	22425,7326	-5573,4428
11	22425,4005	-5572,1904
12	22425,1113	-5570,9274
13	22425,0626	-5570,6754
14	22424,8653	-5569,6553
15	22424,8224	-5569,3844
16	22424,6628	-5568,3755

№ точки	Координата X	Координата Y
17	22424,6561	-5568,3731
18	22420,7190	-5581,4313
19	22402,0800	-5643,2036
20	22402,0768	-5643,2143
21	22402,0600	-5643,2700
22	22406,9400	-5638,8200
23	22414,0381	-5632,2516
24	22414,0364	-5632,2473
25	22416,5443	-5629,9301
26	22420,0065	-5626,7312
27	22423,0676	-5623,8872
28	22423,4100	-5623,5700
29	22425,9613	-5621,1987
30	22428,2568	-5619,0608
31	22430,0613	-5617,3800
32	22436,8900	-5611,0200
33	22446,7900	-5601,6600
34	22449,6500	-5598,9300
35	22449,6160	-5598,9168
36	22448,9247	-5598,6455
37	22448,4138	-5598,4529

№ точки	Координата X	Координата Y
38	22447,2159	-5597,9592
39	22446,0354	-5597,4249
40	22444,8739	-5596,8508
41	22443,7326	-5596,2373
42	22442,6129	-5595,5853
43	22441,5161	-5594,8955
44	22440,4434	-5594,1687
45	22439,3961	-5593,4058
46	22438,3755	-5592,6076
47	22437,3827	-5591,7751
48	22436,4188	-5590,9092
49	22436,1663	-5590,6663
50	22435,4850	-5590,0109
51	22434,6000	-5589,1000
52	22434,5823	-5589,0814
53	22433,7119	-5588,1216
54	22432,8747	-5587,1327
55	22432,0717	-5586,1158
56	22431,7510	-5585,6798
57	22431,3039	-5585,0721
1	22430,5720	-5584,0029

#### Участок 8

№ точки	Координата X	Координата Y
1	19207,7726	-6253,3681
2	19208,1600	-6252,6600
3	19224,5742	-6261,5595
4	19244,4751	-6272,3495
5	19270,7400	-6286,5900
6	19275,0692	-6283,0000
7	19275,2500	-6282,8500
8	19277,8400	-6278,8100
9	19283,1791	-6260,3801
10	19284,0491	-6257,3768
11	19286,7800	-6247,9500
12	19271,0982	-6244,7061
13	19246,0819	-6239,5313

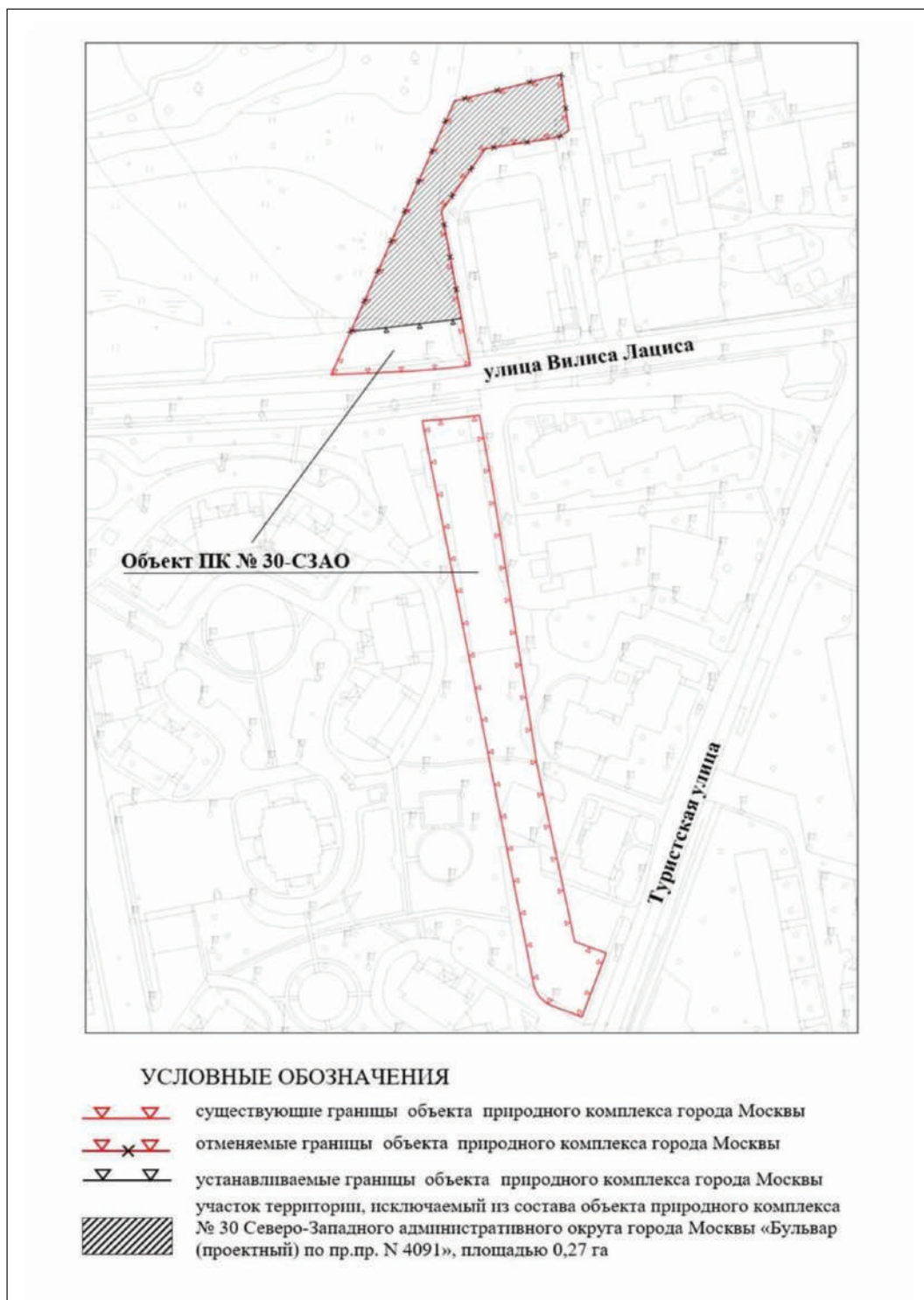
№ точки	Координата X	Координата Y
14	19246,0736	-6239,5236
15	19239,9344	-6238,2551
16	19229,6500	-6236,1300
17	19203,3339	-6230,6882
18	19200,1500	-6230,0299
19	19200,6667	-6232,6136
20	19201,7300	-6237,9300
21	19203,5300	-6246,7400
22	19203,7395	-6247,6614
23	19204,4717	-6250,8818
24	19205,8400	-6256,9000
1	19207,7726	-6253,3681



## Приложение 2

к постановлению Правительства Москвы  
от 18 декабря 2024 г. № 3034-ПП

**Схема границ объекта природного комплекса № 30 Северо-Западного административного округа  
города Москвы «Бульвар (проектный) по пр.пр. № 4091»**





**Приложение 3**

к постановлению Правительства Москвы  
от 18 декабря 2024 г. № 3034-ПП

Внесение изменения в приложение 1 к постановлению Правительства Москвы  
от 19 января 1999 г. № 38

**ПЕРЕЧЕНЬ ТЕРРИТОРИЙ ПРИРОДНОГО КОМПЛЕКСА Г.МОСКВЫ  
(кроме особо охраняемых природных территорий и объектов Природного комплекса  
Центрального административного округа)**

№ объекта	Наименование объекта Природного комплекса	Режим регулирования градостроительной деятельности	Площадь**, га
1	2	3	4
<b>СЕВЕРО-ЗАПАДНЫЙ АО</b>			
30	Бульвар (проектный) по пр.пр. № 4091	Озелененная территория общего пользования	0,57

**Об утверждении проекта планировки территории, расположенной в районах  
Марьино Роща, Марфино, Отрадное, Северный, Алексеевском, Бутырском,  
Бабушкинском, Останкинском районах города Москвы**

Постановление Правительства Москвы от 18 декабря 2024 года № 3035-ПП

В соответствии с Градостроительным кодексом Российской Федерации, Законом города Москвы от 25 июня 2008 г. № 28 «Градостроительный кодекс города Москвы», постановлением Правительства Москвы от 3 апреля 2024 г. № 706-ПП «Об утверждении Положения об особенностях состава, порядка подготовки и согласования проектов планировки территории в целях установления, изменения и отмены красных линий» **Правительство Москвы постановляет:**

1. Утвердить проект планировки территории, расположенной в районах Марьино Роща, Марфино, Отрадное, Северный, Алексеевском, Бутырском, Бабушкинском, Останкинском районах города Москвы (приложение).

2. Контроль за выполнением настоящего постановления возложить на заместителя Мэра Москвы в Правительстве Москвы по вопросам градостроительной политики и строительства Ефимова В.В.

Мэр Москвы **С.С.Собянин**

**Приложение**

к постановлению Правительства Москвы  
от 18 декабря 2024 г. № 3035-ПП

**Проект планировки территории, расположенной в районах Марьино Роща, Марфино, Отрадное, Северный, Алексеевском, Бутырском, Бабушкинском, Останкинском районах города Москвы**

**1. Положение о планировке территории**

**Пояснительная записка**

Территория в границах подготовки проекта планировки территории площадью 143,75 га состоит из следующих участков:

- участки проектируемого проезда № 6265, 8-й Северной линии, расположенные в районе Северный города Москвы;
- участок улицы Менжинского, расположенный в Бабушкинском районе города Москвы;

– участки Северного бульвара, улицы Декабристов, расположенные в районе Отрадное города Москвы;

– участки Гостиничного проезда, Гостиничной улицы, проектируемый проезд № 3, проектируемый проезд № 4, проектируемый проезд № 5, проектируемый проезд № 6, участки Ботанической улицы, улицы Комдива Орлова, улицы Академика Королёва, Малая Ботаническая улица, участок Большой Марфинской улицы, проектируемый проезд № 7, участок улицы Академика Комарова, проектируемый проезд № 8, проектируемый проезд № 6514, расположенные в районе Марфино города Москвы;

– участки улицы Яблочкова, проектируемый проезд № 9, проектируемый проезд № 2, участки улицы Милашенкова, расположенные в Бутырском районе города Москвы;

– участок Продольного проезда, проектируемый проезд № 1, участки проспекта Мира, 1-й Останкинской улицы, Хованской улицы, проезд Дубовой Рощи, участки Прудового проезда, Новомосковской улицы, Аргуновской улицы, улицы Бочкова, Узкого переулка, Большой Марьинской улицы, Широкого проезда, улицы Годовикова, расположенные в Останкинском районе города Москвы;

– участок проспекта Мира, улица Касаткина, участки Ярославской улицы, улицы Бориса Галушкина, проектируемого проезда № 742, Рижского проезда, улицы Церковная Горка, улицы Кибальчича, Зубарев переулок, участки Староалексеевской улицы, проектируемого проезда № 753, Графского переулка, Кулакова переулка, Кучин переулок, расположенные в Алексеевском районе города Москвы;

– 17-й проезд Марьиной Рощи, Анненская улица, участки 14-го проезда Марьиной Рощи, Старомарьинского шоссе, 13-го проезда Марьиной Рощи, 11-й проезд Марьиной Рощи, 10-й проезд Марьиной Рощи, участки Шереметьевской улицы, 8-го проезда Марьиной Рощи, 3-й Стрелецкий проезд, участки Полковой улицы, 1-го Стрелецкого проезда, 5-й проезд Марьиной Рощи, 9-й проезд Марьиной Рощи, участки 7-го проезда Марьиной Рощи, Октябрьской улицы, 6-й проезд Марьиной Рощи, 2-я улица Марьиной Рощи, участки 3-й улицы Марьиной Рощи, 4-я улица Марьиной Рощи, участок Стрелецкой улицы, Савёловский проезд, участок Новотихвинской улицы, 1-й Новотихвинский переулок, участки улицы Двинцев, проектируемого проезда № 1191, 2-й Стрелецкий проезд, 3-й проезд Марьиной Рощи, 2-я Ямская улица, 2-й проезд Марьиной Рощи, 4-й проезд Марьиной Рощи, 1-й проезд Марьиной Рощи, участки улицы Сущёвский Вал, Тихвинской улицы, Минаевский проезд, участок Новосущёвской улицы, 1-й Вышеславцев переулок, 2-й Вышеславцев переулок, участок улицы Образцова, Лазаревский переулок, Октябрьский переулок, участки улицы Советской Армии, Трифоновской улицы, Октябрьский проезд, расположенные в районе Марьиной Роща города Москвы.

В границах подготовки проекта планировки территории расположены жилые, жилищно-коммунальные, коммунальные, общественные, складские, торгово-бытовые, административно-деловые здания и сооружения, объекты транспортной инфраструктуры.

Проектом планировки территории предусматриваются мероприятия по реконструкции объектов улично-до-

рожной сети (№ участка территории на чертеже «План красных линий и зон планируемого размещения линейных объектов»), а также отмена и установление красных линий улично-дорожной сети, в том числе:

– отмена красных линий улично-дорожной сети участка проектируемого проезда № 6265;

– отмена красных линий улично-дорожной сети проектируемого проезда без номера;

– реконструкция участка улицы Менжинского (участок № 90) с отменой и установлением красных линий улично-дорожной сети;

– реконструкция участка улицы Декабристов (участок № 91) с отменой и установлением красных линий улично-дорожной сети;

– реконструкция участка Гостиничной улицы (участок № 1) с установлением красных линий улично-дорожной сети;

– реконструкция проектируемого проезда № 3 (участок № 2) с установлением красных линий улично-дорожной сети;

– реконструкция проектируемого проезда № 4 (участок № 4) с установлением красных линий улично-дорожной сети;

– реконструкция проектируемого проезда № 5 (участок № 3) с установлением красных линий улично-дорожной сети;

– реконструкция проектируемого проезда № 6 (участок № 5) с установлением красных линий улично-дорожной сети;

– реконструкция Малой Ботанической улицы (участок № 6) с установлением красных линий улично-дорожной сети;

– реконструкция проектируемого проезда № 7 (участок № 7) с установлением красных линий улично-дорожной сети;

– реконструкция Большой Марфинской улицы (участки № 8, 9) с отменой и установлением красных линий улично-дорожной сети;

– реконструкция проектируемого проезда № 8 (участок № 10) с установлением красных линий улично-дорожной сети;

– отмена красных линий улично-дорожной сети проектируемого проезда № 6514;

– установление красных линий улично-дорожной сети проектируемого проезда № 1;

– реконструкция участка Хованской улицы (участок № 13) с установлением красных линий улично-дорожной сети;

– реконструкция проезда Дубовой Рощи (участок № 14) с установлением красных линий улично-дорожной сети;

– реконструкция участка Прудового проезда (участок № 15) с установлением красных линий улично-дорожной сети;

– реконструкция участков Большой Марьинской улицы (участки № 16, 18) с установлением красных линий улично-дорожной сети;

– реконструкция участка Узкого переулка (участок № 17) с установлением красных линий улично-дорожной сети;

– реконструкция улицы Касаткина (участки № 19, 21, 22) с установлением красных линий улично-дорожной сети;

- реконструкция участка Ярославской улицы (участок № 20) с установлением красных линий улично-дорожной сети;
- реконструкция участка улицы Церковная Горка (участок № 23) с установлением красных линий улично-дорожной сети;
- реконструкция Зубарева переулка (участок № 24) с установлением красных линий улично-дорожной сети;
- реконструкция участка Староалексеевской улицы (участок № 25) с установлением красных линий улично-дорожной сети;
- реконструкция Кучина переулка (участки № 26, 27) с установлением красных линий улично-дорожной сети;
- реконструкция 17-го проезда Марьиной Роши (участок № 28) с установлением красных линий улично-дорожной сети;
- реконструкция Анненской улицы (участки № 29, 33) с установлением красных линий улично-дорожной сети;
- реконструкция участка 13-го проезда Марьиной Роши (участок № 30) с установлением красных линий улично-дорожной сети;
- реконструкция участков Старомарьинского шоссе (участки № 31, 32, 35) с установлением красных линий улично-дорожной сети;
- реконструкция 11-го проезда Марьиной Роши (участки № 34, 38) с установлением красных линий улично-дорожной сети;
- реконструкция 10-го проезда Марьиной Роши (участок № 36) с установлением красных линий улично-дорожной сети;
- реконструкция 9-го проезда Марьиной Роши (участок № 37) с установлением красных линий улично-дорожной сети;
- реконструкция участков 14-го проезда Марьиной Роши (участки № 39, 40) с установлением красных линий улично-дорожной сети;
- реконструкция Савёловского проезда (участок № 41) с установлением красных линий улично-дорожной сети;
- реконструкция участков Новотихвинской улицы (участки № 42, 43) с установлением красных линий улично-дорожной сети;
- реконструкция 1-го Новотихвинского переулка (участок № 44) с установлением красных линий улично-дорожной сети;
- реконструкция 3-го Стрелецкого проезда (участки № 45, 46, 47) с установлением красных линий улично-дорожной сети;
- реконструкция 2-го Стрелецкого проезда (участки № 48, 49) с установлением красных линий улично-дорожной сети;
- реконструкция участков Октябрьской улицы (участки № 50, 56) с установлением красных линий улично-дорожной сети;

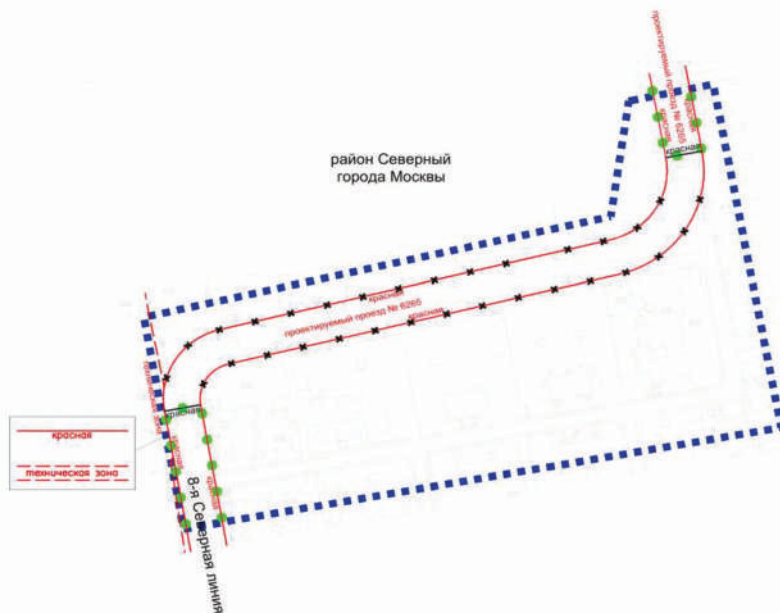
- реконструкция 6-го проезда Марьиной Роши (участок № 51) с установлением красных линий улично-дорожной сети;
- реконструкция 5-го проезда Марьиной Роши (участки № 52, 53, 70, 72, 89) с установлением красных линий улично-дорожной сети;
- реконструкция 3-го проезда Марьиной Роши (участки № 54, 55, 67, 78, 87) с установлением красных линий улично-дорожной сети;
- реконструкция 2-го проезда Марьиной Роши (участок № 57) с установлением красных линий улично-дорожной сети;
- реконструкция 2-й Ямской улицы (участок № 58) с установлением красных линий улично-дорожной сети;
- реконструкция Минаевского проезда (участок № 59) с установлением красных линий улично-дорожной сети;
- реконструкция 1-го Вышеславцева переулка (участок № 60) с установлением красных линий улично-дорожной сети;
- реконструкция 2-го Вышеславцева переулка (участок № 61) с установлением красных линий улично-дорожной сети;
- реконструкция Лазаревского переулка (участки № 62, 66) с установлением красных линий улично-дорожной сети;
- реконструкция Октябрьского переулка (участки № 63, 64) с установлением красных линий улично-дорожной сети;
- реконструкция Октябрьского проезда (участок № 65) с установлением красных линий улично-дорожной сети;
- реконструкция 2-й улицы Марьиной Роши (участки № 68, 69, 75, 76, 77, 79, 83) с установлением красных линий улично-дорожной сети;
- реконструкция 4-го проезда Марьиной Роши (участки № 73, 74, 88) с установлением красных линий улично-дорожной сети;
- реконструкция 1-го проезда Марьиной Роши (участки № 81, 82, 85) с установлением красных линий улично-дорожной сети;
- реконструкция 4-й улицы Марьиной Роши (участок № 84) с установлением красных линий улично-дорожной сети.

На следующей стадии проектирования необходимо предусмотреть мероприятия, направленные на сохранность и эксплуатационную надежность существующих инженерных коммуникаций или вынос объектов инженерной инфраструктуры, попадающих в зону проведения работ, в том числе разработку специальных технических условий при необходимости.

## 2. Графическая часть

Чертеж "План красных линий и зон планируемого размещения линейных объектов"

Масштаб 1:2000  
район Северный города Москвы  
Лист 1 из 52



УСЛОВНЫЕ ОБОЗНАЧЕНИЯ:

ГРАНИЦЫ:

- подготовки проекта планировки территории
- существующих и планируемых элементов планировочной структуры

ЛИНИИ ГРАДОСТРОИТЕЛЬНОГО РЕГУЛИРОВАНИЯ:

СУЩЕСТВУЮЩИЕ:

- красная — красные линии улично-дорожной сети
- технической зоне — границы технических зон инженерных коммуникаций и сооружений

ОТМЕНЯЕМЫЕ:

- красная — красные линии улично-дорожной сети

УСТАНОВЛИВАЕМЫЕ:

- красная — красные линии улично-дорожной сети









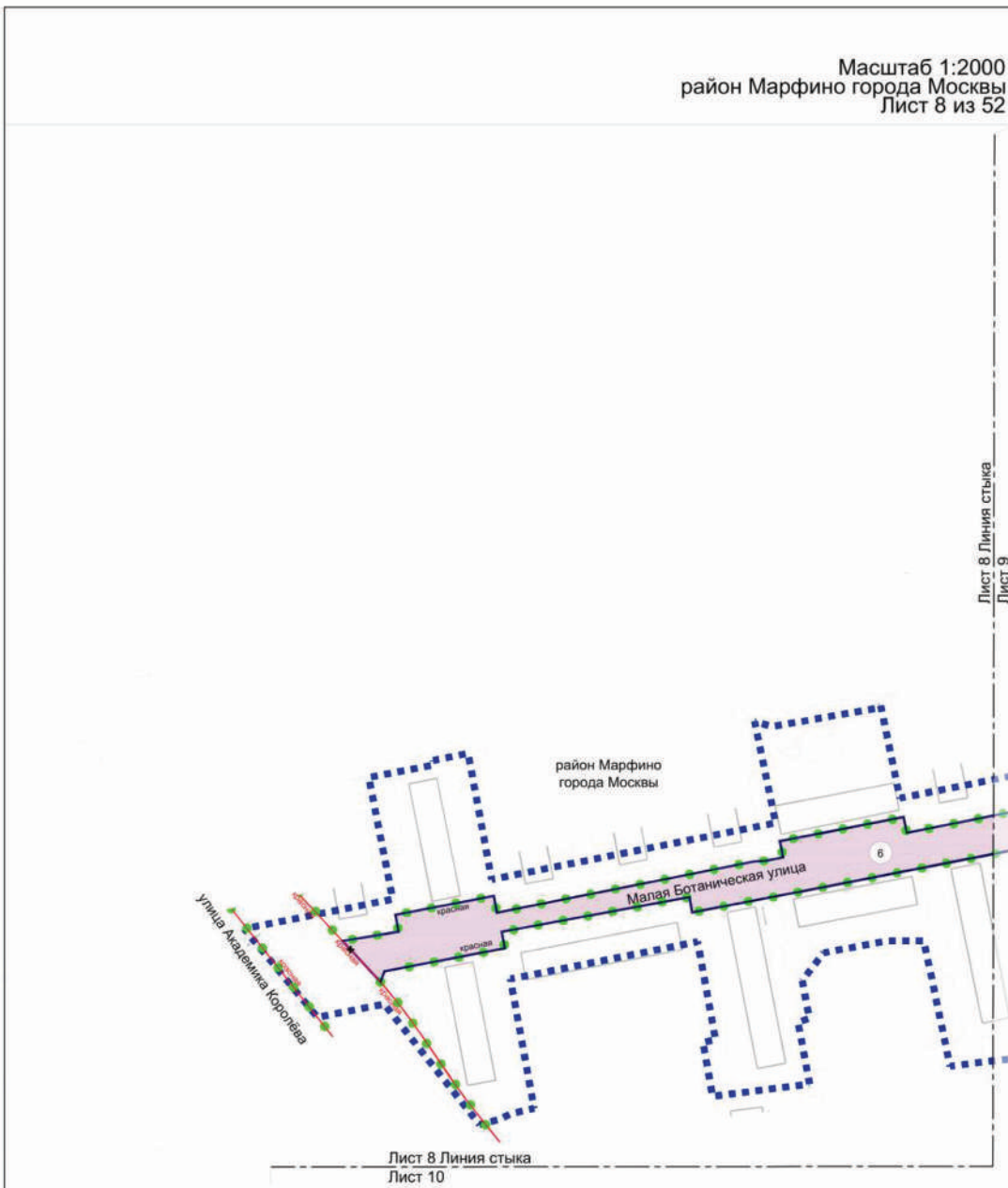








Масштаб 1:2000  
район Марфино города Москвы  
Лист 8 из 52



УСЛОВНЫЕ ОБОЗНАЧЕНИЯ:

**ГРАНИЦЫ:**

- подготовки проекта планировки территории
- существующих и планируемых элементов планировочной структуры
- участков территории
- зон планируемого размещения линейных объектов

**ЛИНИИ ГРАДОСТРОИТЕЛЬНОГО РЕГУЛИРОВАНИЯ:**

**СУЩЕСТВУЮЩИЕ:**

- красная — красные линии улично-дорожной сети

**ОТМЕНЯЕМЫЕ:**

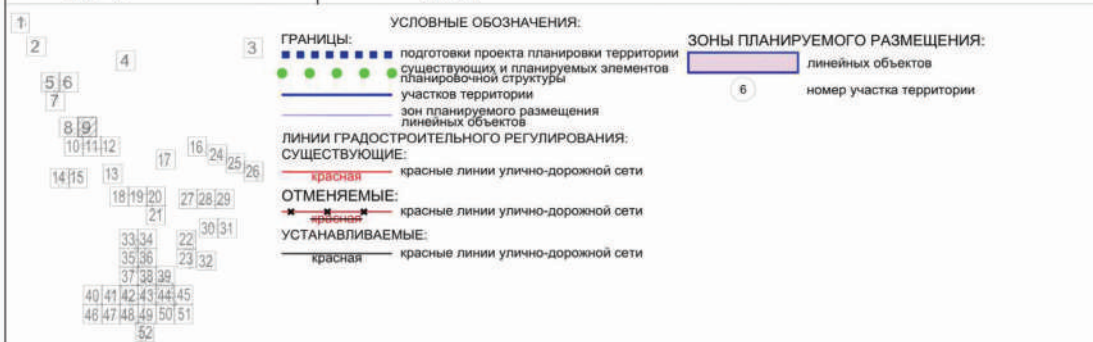
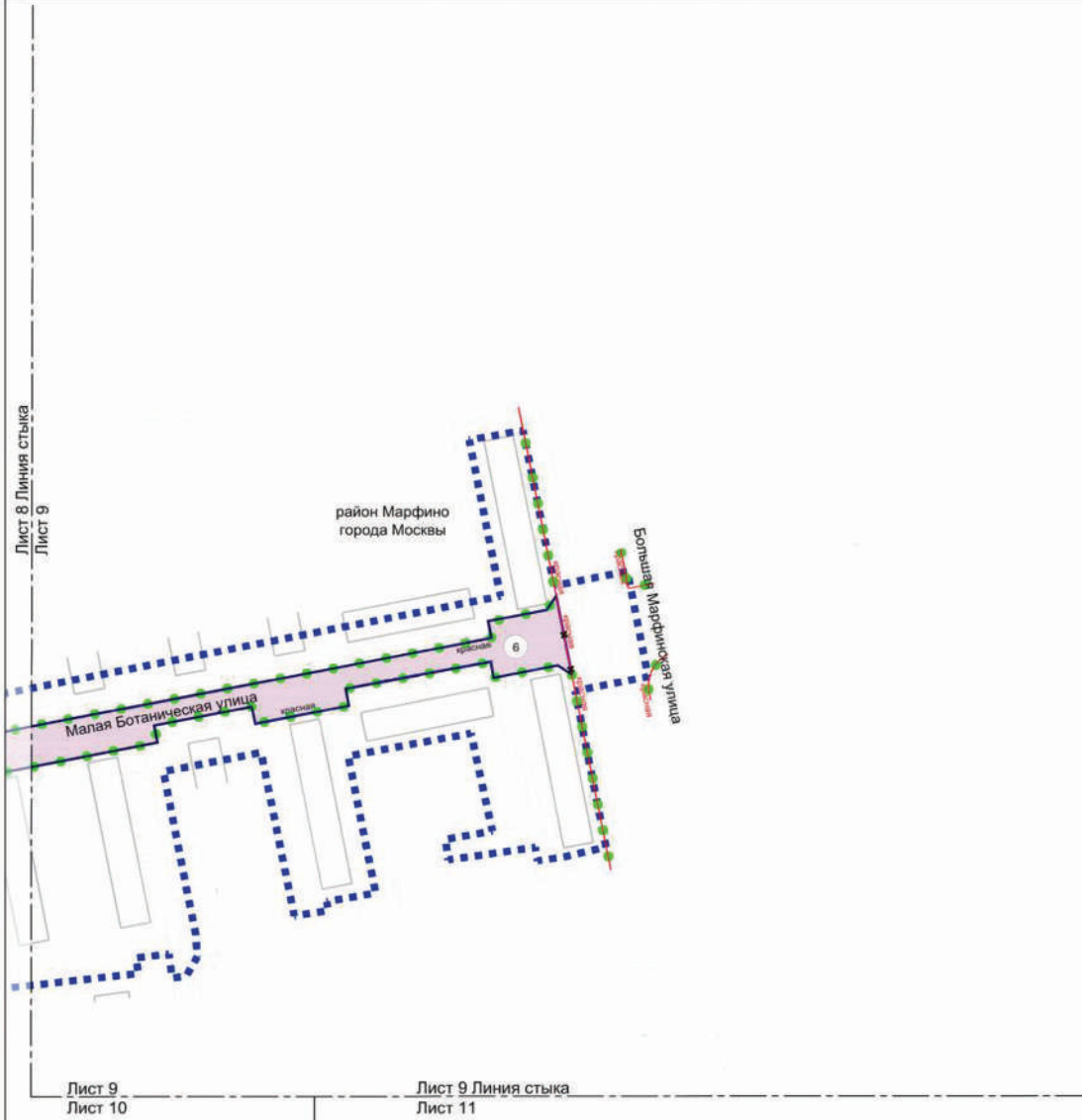
- красная — красные линии улично-дорожной сети

**УСТАНОВЛИВАЕМЫЕ:**

- красная — красные линии улично-дорожной сети

**ЗОНЫ ПЛАНИРУЕМОГО РАЗМЕЩЕНИЯ:**

- линейных объектов
- номер участка территории









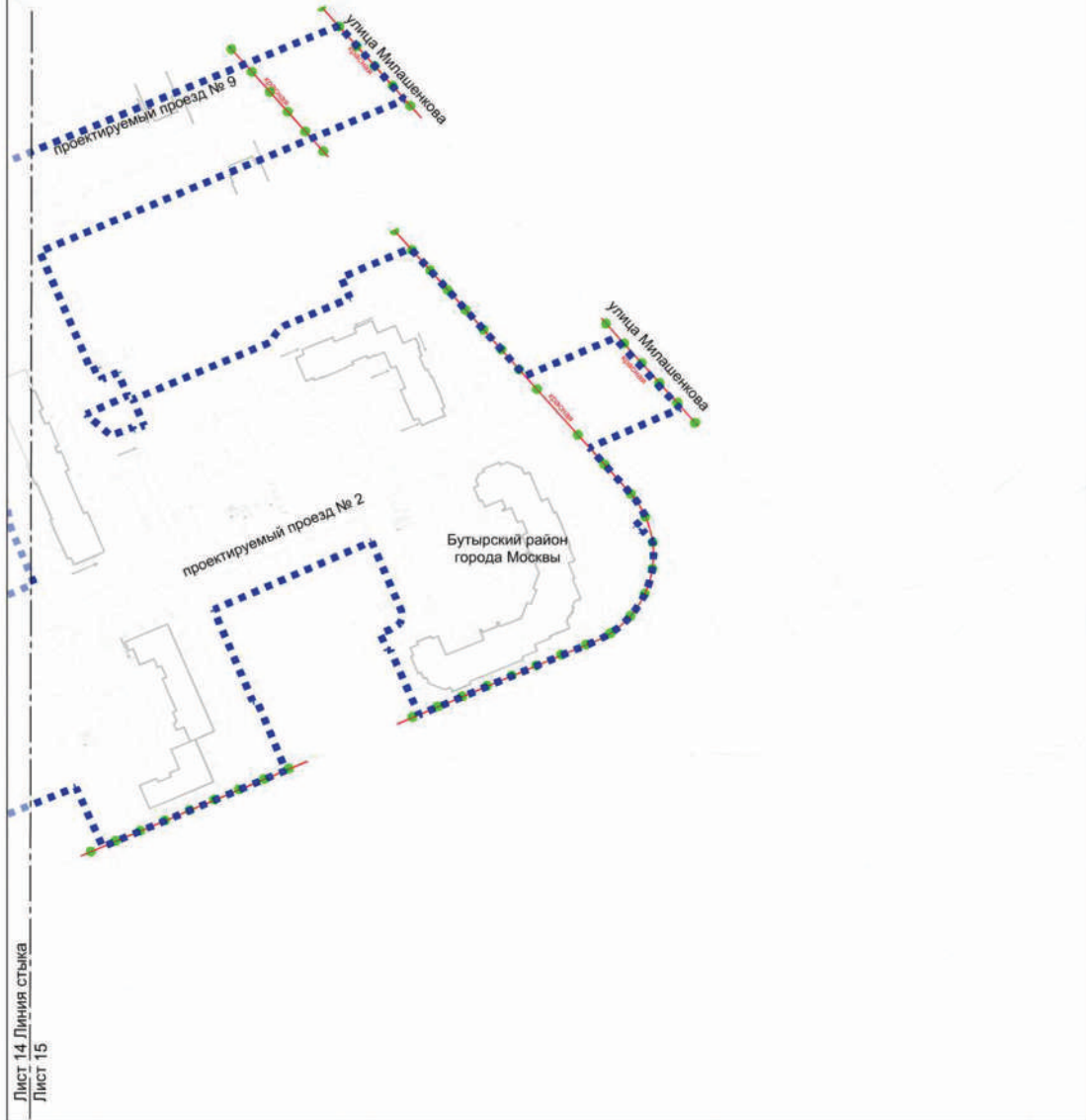








Масштаб 1:2000  
 Бутырский район города Москвы  
 Лист 15 из 52



1

2

3

4

5 6

7

8 9

10 11 12

13

14 15

16 24 25 26

17

18 19 20

21

22 30 31

23 32

27 28 29

33 34

35 36

37 38 39

40 41 42 43 44 45

46 47 48 49 50 51

52

УСЛОВНЫЕ ОБОЗНАЧЕНИЯ:

**ГРАНИЦЫ:**

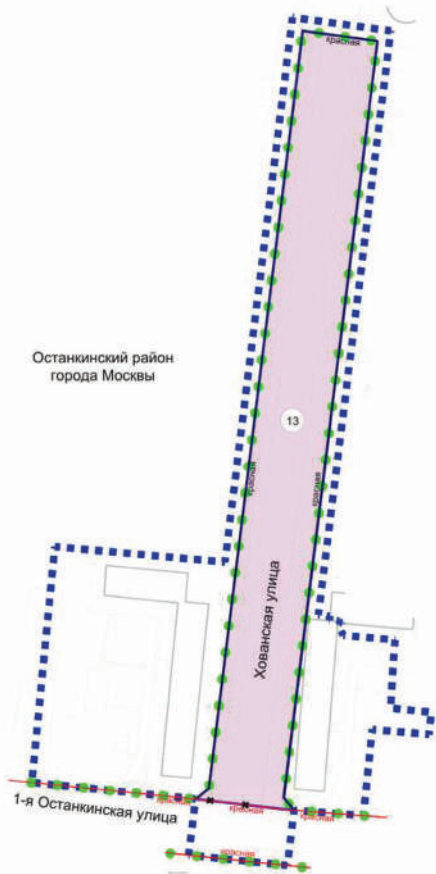
- подготовки проекта планировки территории
- существующих и планируемых элементов планировочной структуры

**ЛИНИИ ГРАДОСТРОИТЕЛЬНОГО РЕГУЛИРОВАНИЯ:**

**СУЩЕСТВУЮЩИЕ:**

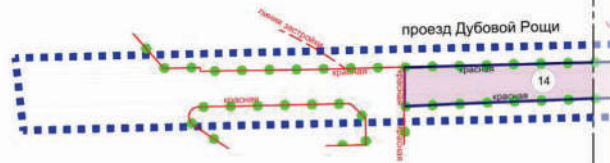
- красная красные линии улично-дорожной сети





Масштаб 1:2000  
 Останкинский район города Москвы  
 Лист 18 из 52

Останкинский район  
 города Москвы

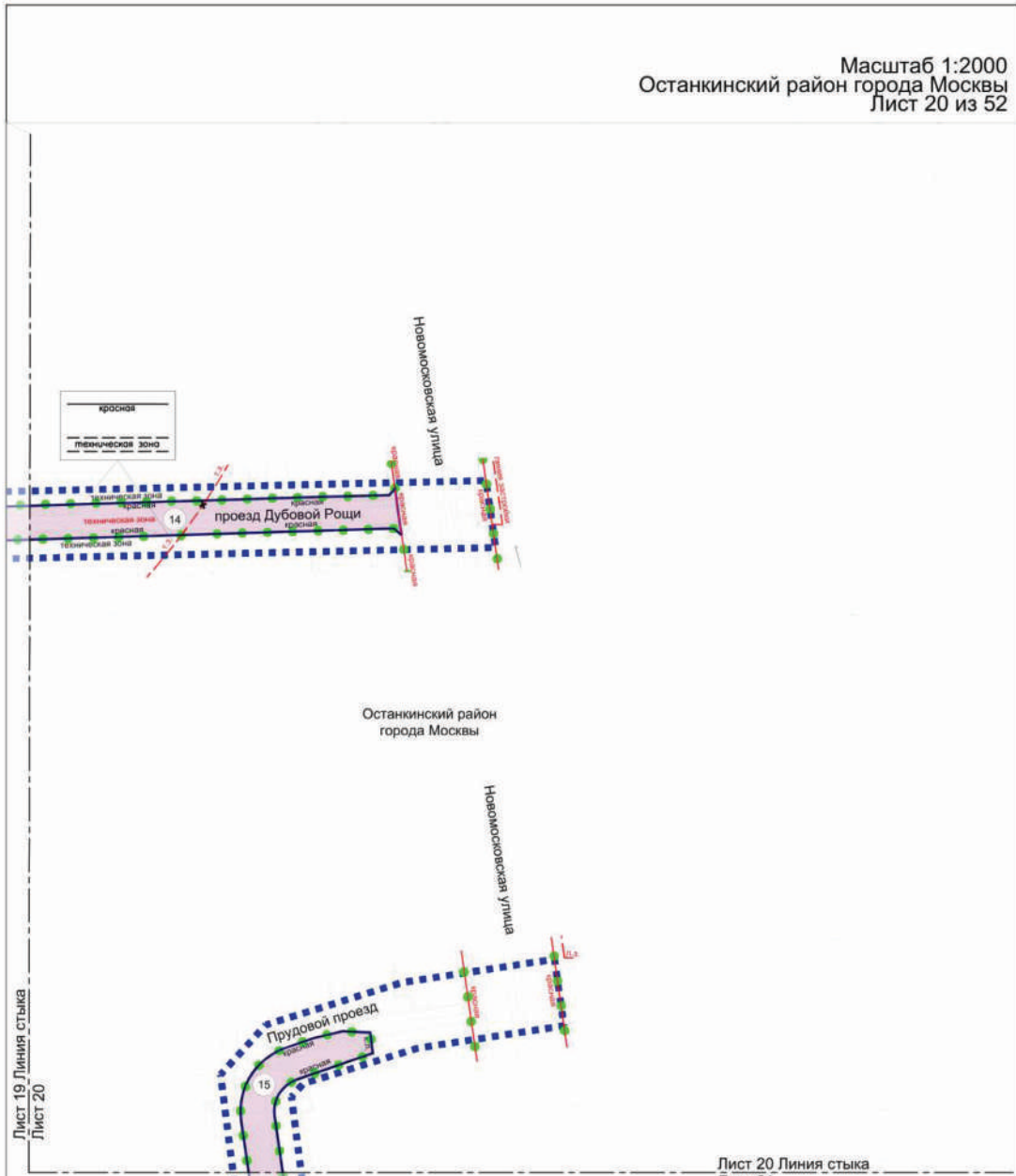


Лист 18 Линия стыка  
 Лист 19

	<p><b>УСЛОВНЫЕ ОБОЗНАЧЕНИЯ:</b></p>	
	<p><b>ГРАНИЦЫ:</b></p> <ul style="list-style-type: none"> <li><span style="color: blue;">■</span> подготовки проекта планировки территории</li> <li><span style="color: green;">●</span> существующих и планируемых элементов планировочной структуры</li> <li><span style="color: blue;">—</span> участков территории</li> <li><span style="color: blue;">—</span> зон планируемого размещения линейных объектов</li> </ul>	<p><b>ЗОНЫ ПЛАНИРУЕМОГО РАЗМЕЩЕНИЯ:</b></p> <ul style="list-style-type: none"> <li><span style="background-color: pink; border: 1px solid black; display: inline-block; width: 20px; height: 10px;"></span> линейных объектов</li> <li>14 номер участка территории</li> </ul>
<p><b>ЛИНИИ ГРАДОСТРОИТЕЛЬНОГО РЕГУЛИРОВАНИЯ:</b></p>		
<p><b>СУЩЕСТВУЮЩИЕ:</b></p> <ul style="list-style-type: none"> <li><span style="color: red;">—</span> красная красные линии улично-дорожной сети</li> <li><span style="color: red;">—</span> линия застройки границы линий застройки</li> </ul>		
<p><b>ОТМЕНЯЕМЫЕ:</b></p> <ul style="list-style-type: none"> <li><span style="color: red;">—</span> красная красные линии улично-дорожной сети</li> </ul>		
<p><b>УСТАНОВЛИВАЕМЫЕ:</b></p> <ul style="list-style-type: none"> <li><span style="color: red;">—</span> красная красные линии улично-дорожной сети</li> </ul>		



Масштаб 1:2000  
 Останкинский район города Москвы  
 Лист 20 из 52



**УСЛОВНЫЕ ОБОЗНАЧЕНИЯ:**

**ГРАНИЦЫ:**

- подготовки проекта планировки территории
- существующих и планируемых элементов планировочной структуры
- участков территории
- зон планируемого размещения линейных объектов

**ЛИНИИ ГРАДОСТРОИТЕЛЬНОГО РЕГУЛИРОВАНИЯ СУЩЕСТВУЮЩИЕ:**

- красная — красные линии улично-дорожной сети
- техническая зона — границы технических зон инженерных коммуникаций и сооружений
- линия застройки — границы линий застройки

**ОТМЕНЯЕМЫЕ:**

- красная — красные линии улично-дорожной сети
- техническая зона — границы технических зон инженерных коммуникаций и сооружений

**УСТАНОВЛИВАЕМЫЕ:**

- красная — красные линии улично-дорожной сети
- техническая зона — границы технических зон инженерных коммуникаций и сооружений

**ЗОНЫ ПЛАНИРУЕМОГО РАЗМЕЩЕНИЯ:**

- линейных объектов

15 — номер участка территории

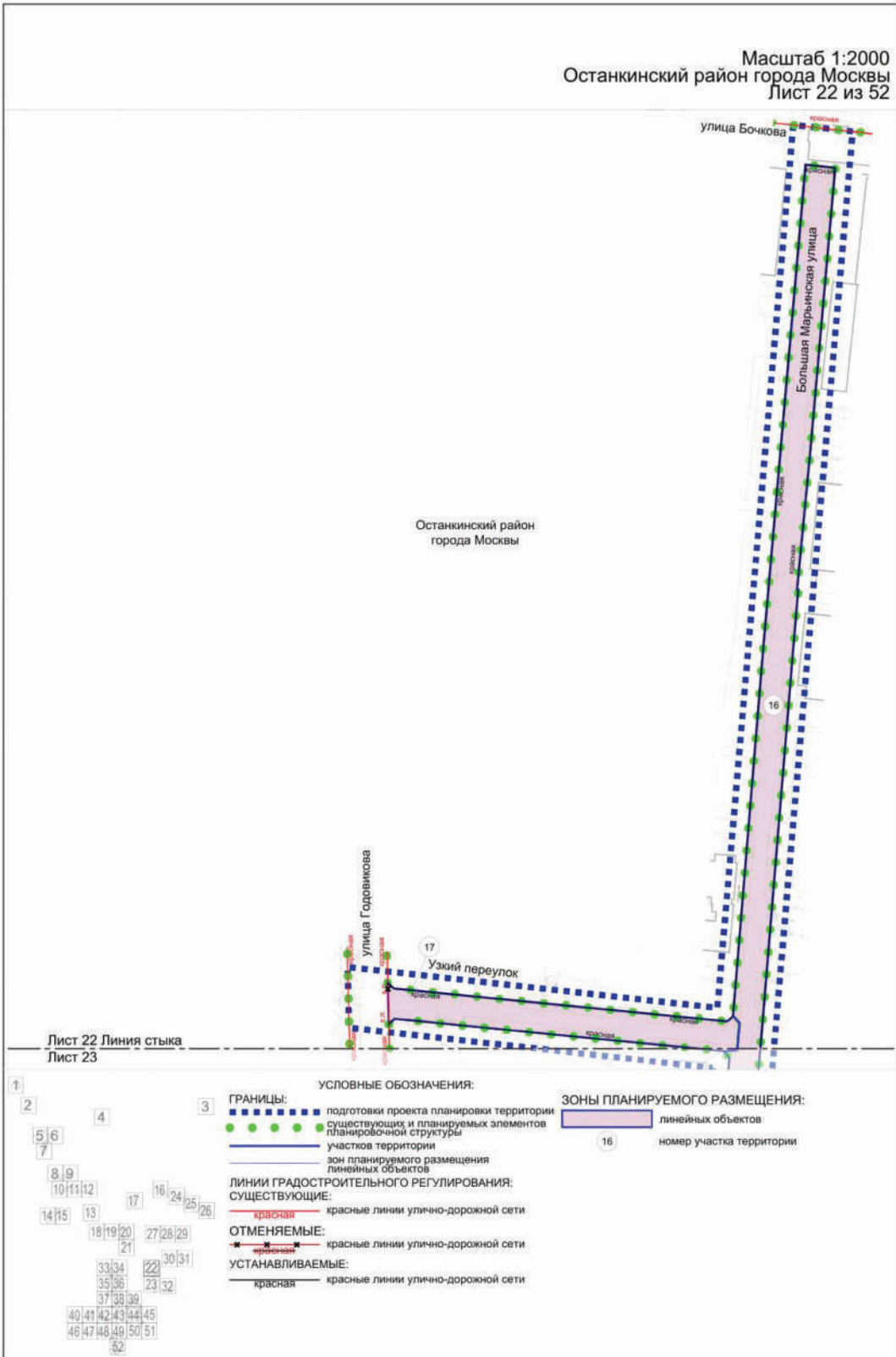








Масштаб 1:2000  
 Останкинский район города Москвы  
 Лист 22 из 52



Масштаб 1:2000  
Останкинский район города Москвы  
Лист 23 из 52

Лист 22 Линия стыка  
Лист 23

Останкинский район  
города Москвы



**УСЛОВНЫЕ ОБОЗНАЧЕНИЯ:**

**ГРАНИЦЫ:**

- подготовки проекта планировки территории
- существующих и планируемых элементов планировочной структуры
- участков территории
- зон планируемого размещения линейных объектов

**ЛИНИИ ГРАДОСТРОИТЕЛЬНОГО РЕГУЛИРОВАНИЯ:**

**СУЩЕСТВУЮЩИЕ:**

- красная — красные линии улично-дорожной сети

**ОТМЕНЯЕМЫЕ:**

- красная — красные линии улично-дорожной сети

**УСТАНОВЛИВАЕМЫЕ:**

- красная — красные линии улично-дорожной сети

**ЗОНЫ ПЛАНИРУЕМОГО РАЗМЕЩЕНИЯ:**

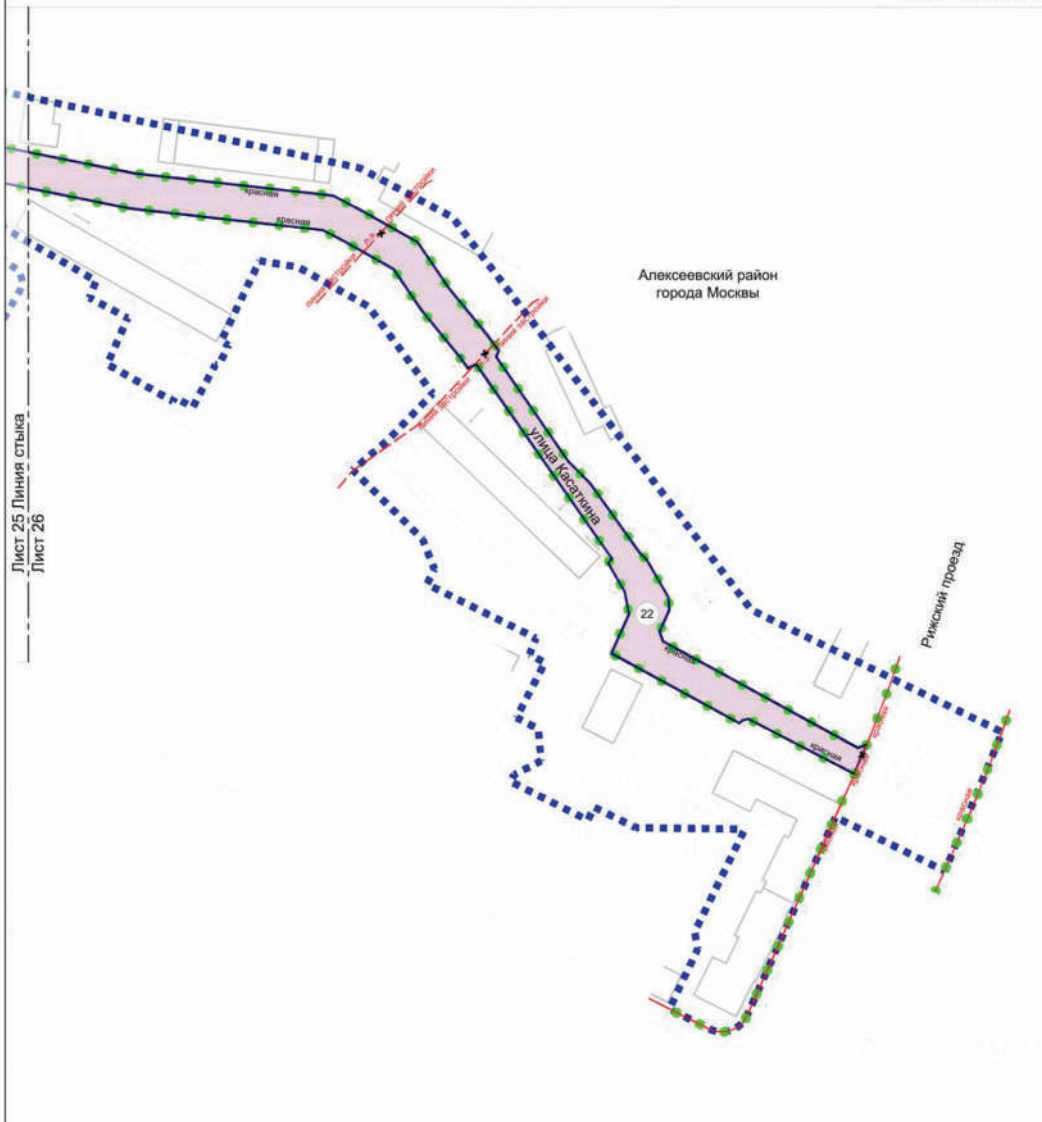
- линейных объектов
- номер участка территории

Масштаб 1:2000  
 Алексеевский район города Москвы  
 Лист 24 из 52





Масштаб 1:2000  
 Алексеевский район города Москвы  
 Лист 26 из 52



Лист 25 Линия стыка  
 Лист 26

Алексеевский район города Москвы

Улица Касаткина

Рижский проезд

22

УСЛОВНЫЕ ОБОЗНАЧЕНИЯ:

1	2	3	4	5	6	7	8	9	10	11	12	13	14	15	16	17	18	19	20	21	22	23	24	25	26	27	28	29	30	31	32	33	34	35	36	37	38	39	40	41	42	43	44	45	46	47	48	49	50	51	52
---	---	---	---	---	---	---	---	---	----	----	----	----	----	----	----	----	----	----	----	----	----	----	----	----	----	----	----	----	----	----	----	----	----	----	----	----	----	----	----	----	----	----	----	----	----	----	----	----	----	----	----

**ГРАНИЦЫ:**

- подготовки проекта планировки территории
- существующих и планируемых элементов планировочной структуры
- участков территории
- зон планируемого размещения линейных объектов

**ЛИНИИ ГРАДОСТРОИТЕЛЬНОГО РЕГУЛИРОВАНИЯ:**

**СУЩЕСТВУЮЩИЕ:**

- красная — красные линии улично-дорожной сети
- линия застройки — границы линий застройки

**ОТМЕНЯЕМЫЕ:**

- красная — красные линии улично-дорожной сети
- линия застройки — границы линий застройки

**УСТАНОВЛИВАЕМЫЕ:**

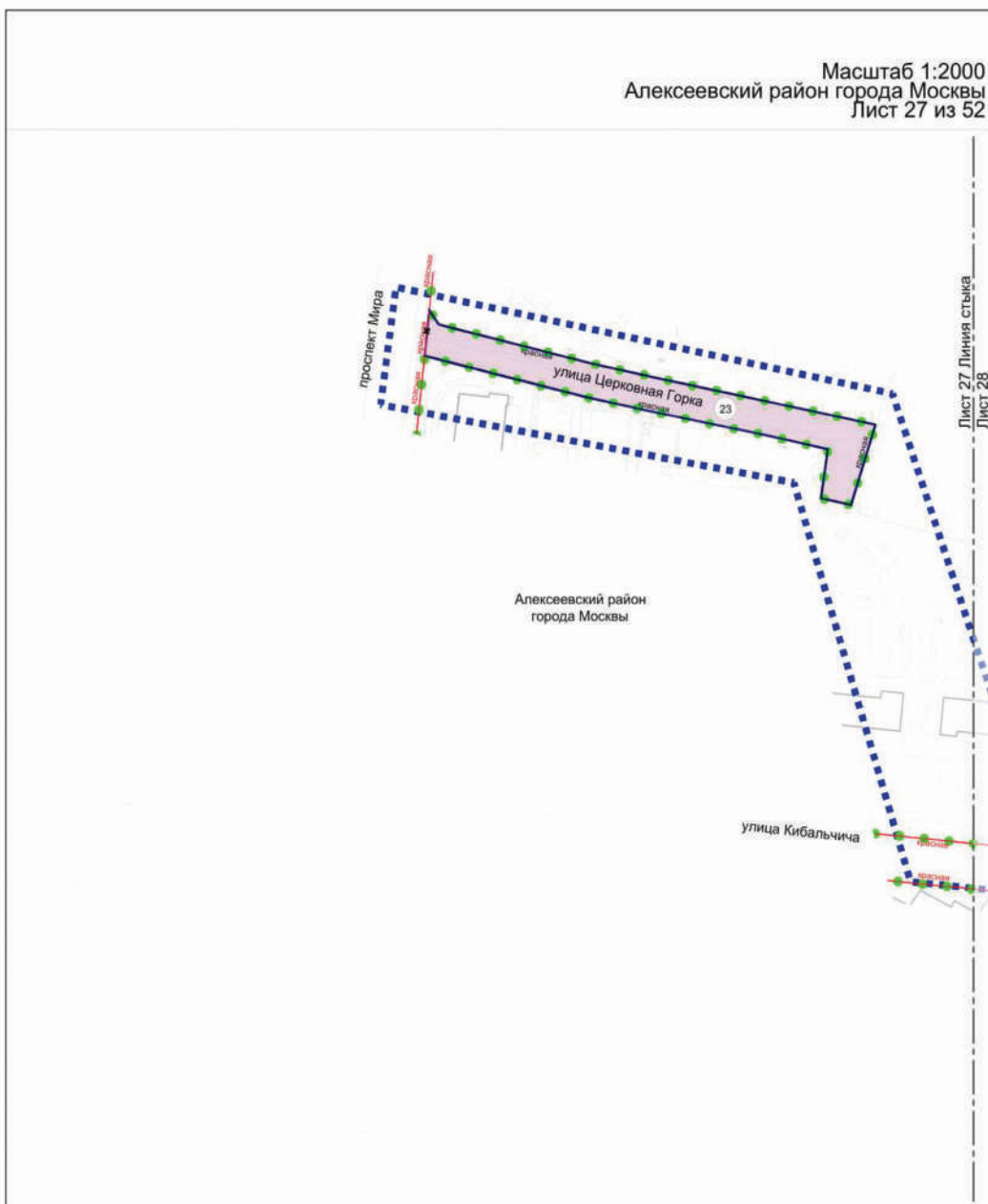
- красная — красные линии улично-дорожной сети

**ЗОНЫ ПЛАНИРУЕМОГО РАЗМЕЩЕНИЯ:**

- линейных объектов
- номер участка территории



Масштаб 1:2000  
 Алексеевский район города Москвы  
 Лист 27 из 52



**УСЛОВНЫЕ ОБОЗНАЧЕНИЯ:**


<b>ГРАНИЦЫ:</b>	подготовки проекта планировки территории	<b>ЗОНЫ ПЛАНИРУЕМОГО РАЗМЕЩЕНИЯ:</b>	линейных объектов
● ● ● ● ●	существующих и планируемых элементов планировочной структуры	■	номер участка территории
—	участков территории		
—	зон планируемого размещения линейных объектов		
<b>ЛИНИИ ГРАДОСТРОИТЕЛЬНОГО РЕГУЛИРОВАНИЯ:</b>			
<b>СУЩЕСТВУЮЩИЕ:</b>			
— красная	красные линии улично-дорожной сети		
<b>ОТМЕНЯЕМЫЕ:</b>			
— красная	красные линии улично-дорожной сети		
<b>УСТАНОВЛИВАЕМЫЕ:</b>			
— красная	красные линии улично-дорожной сети		





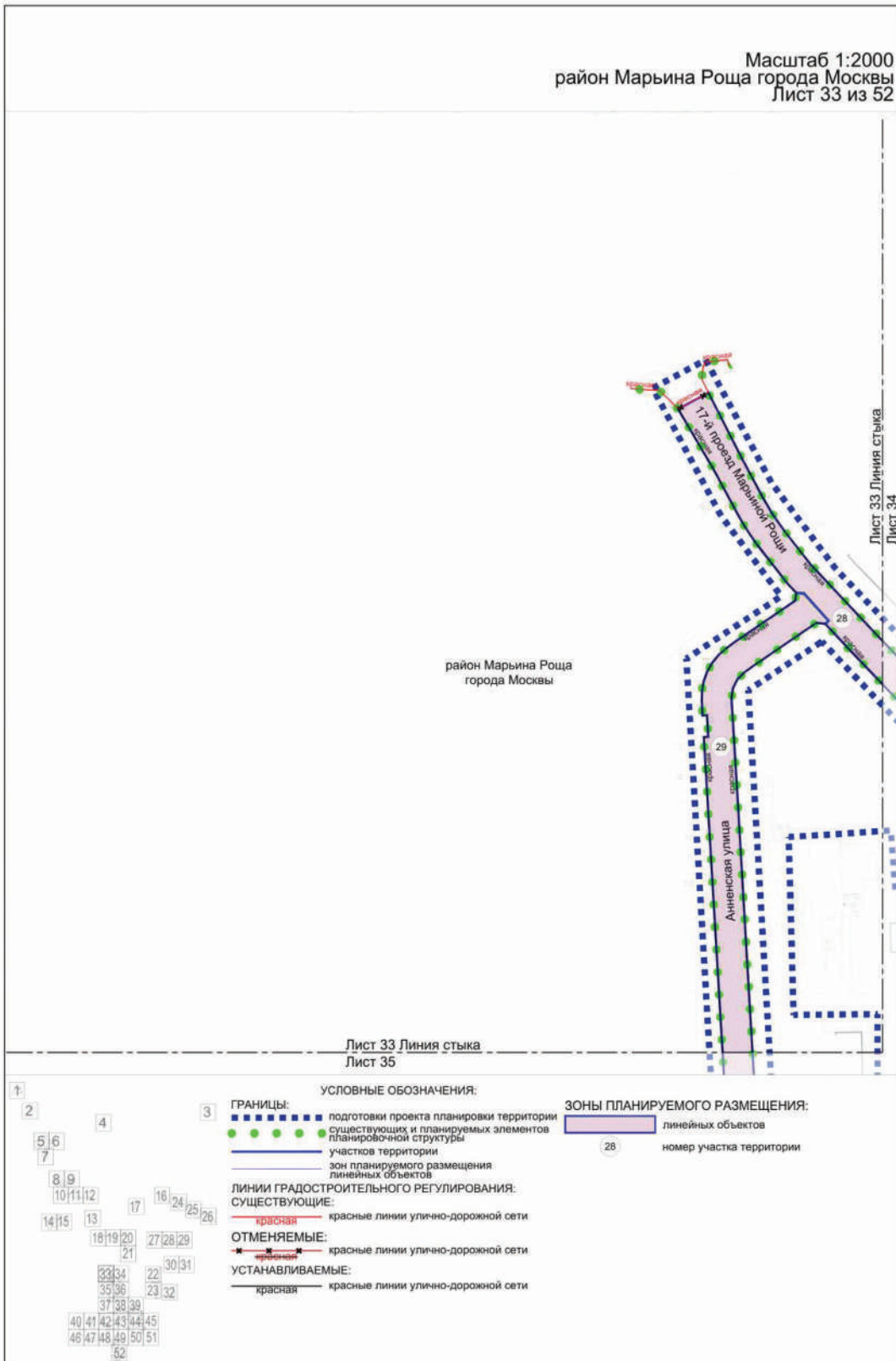




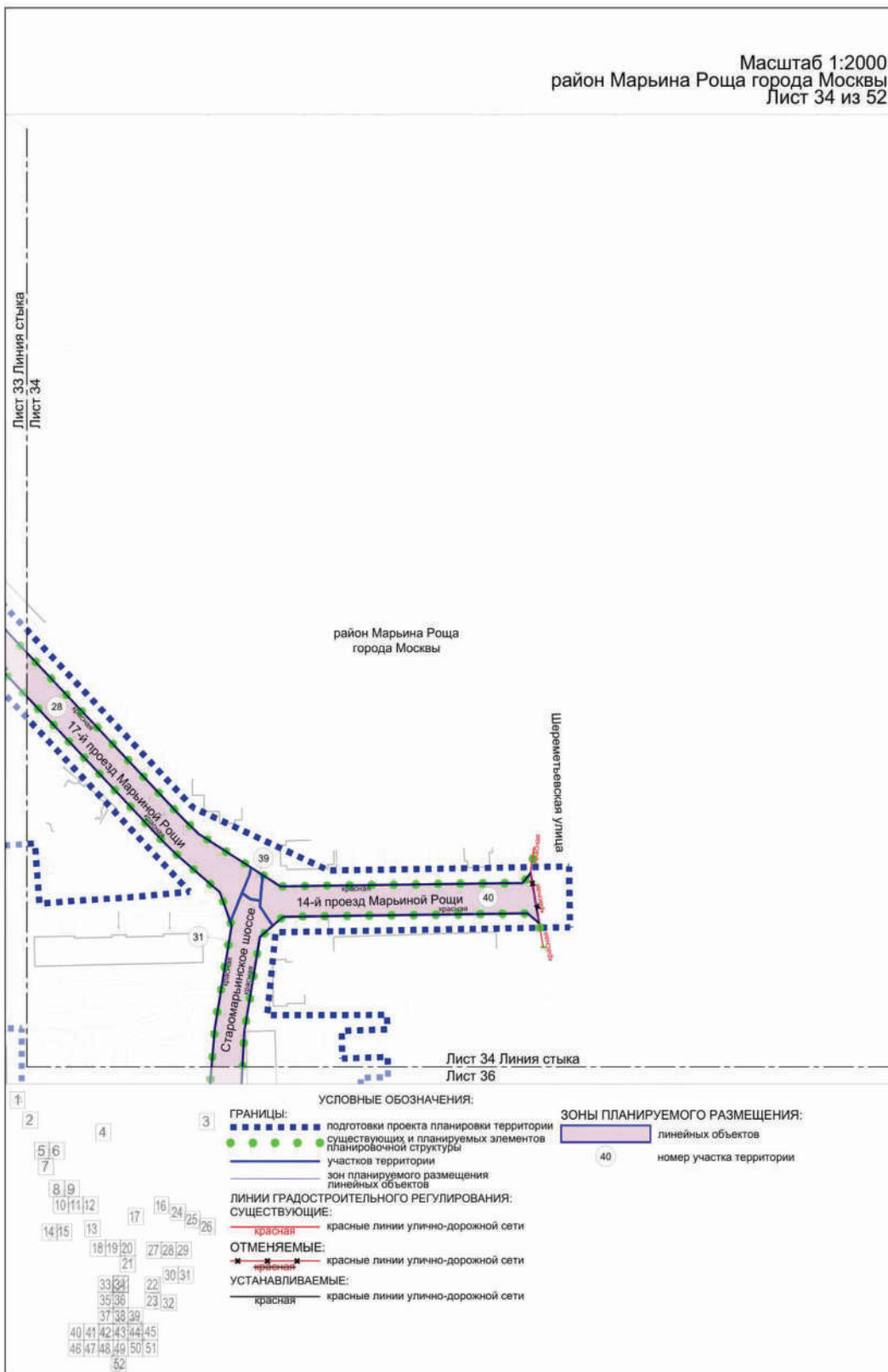




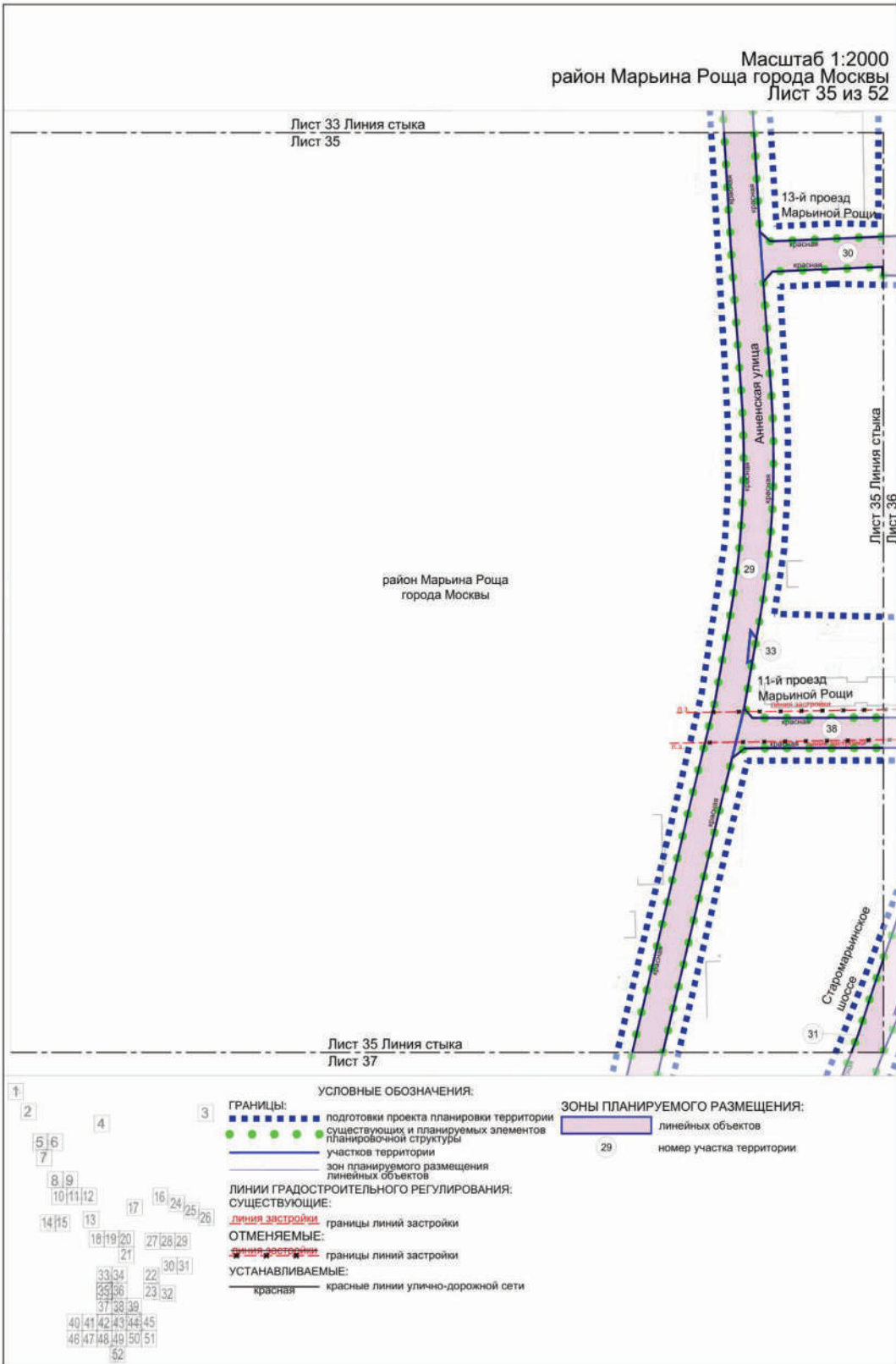
Масштаб 1:2000  
район Марьино Роща города Москвы  
Лист 33 из 52



Масштаб 1:2000  
район Марьино Роща города Москвы  
Лист 34 из 52

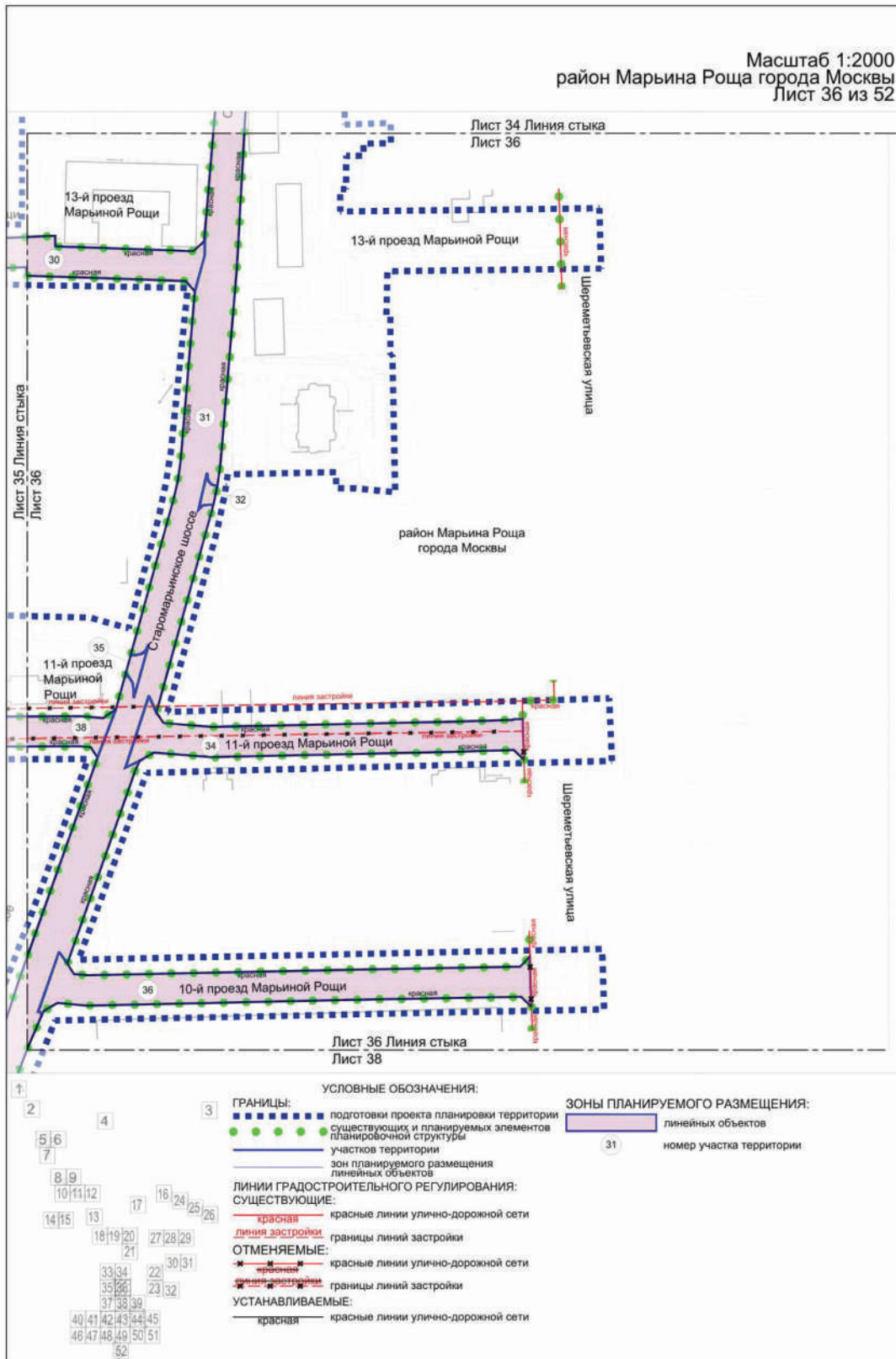


Масштаб 1:2000  
район Марьино Роща города Москвы  
Лист 35 из 52

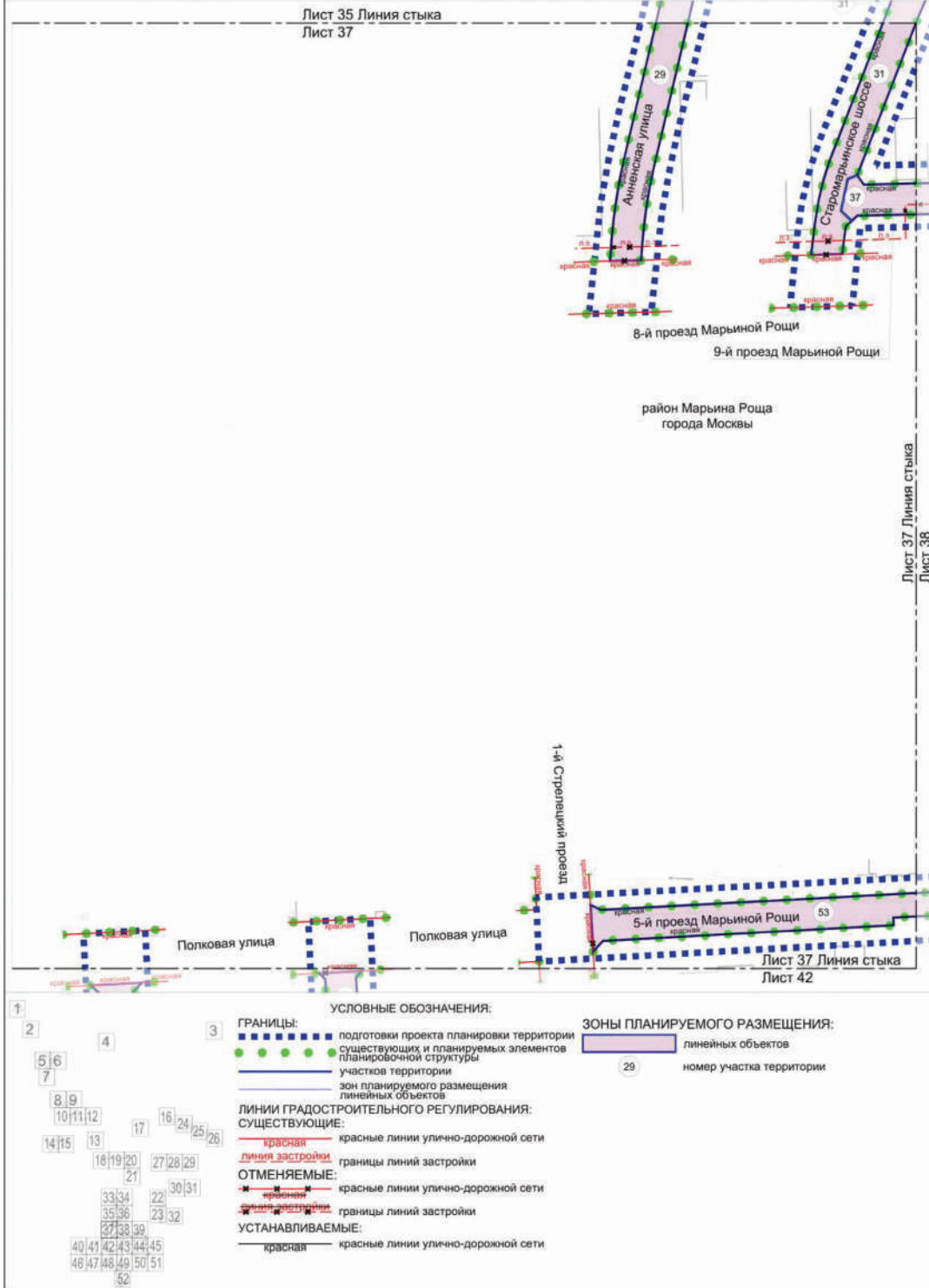




Масштаб 1:2000  
район Марьино Роща города Москвы  
Лист 36 из 52

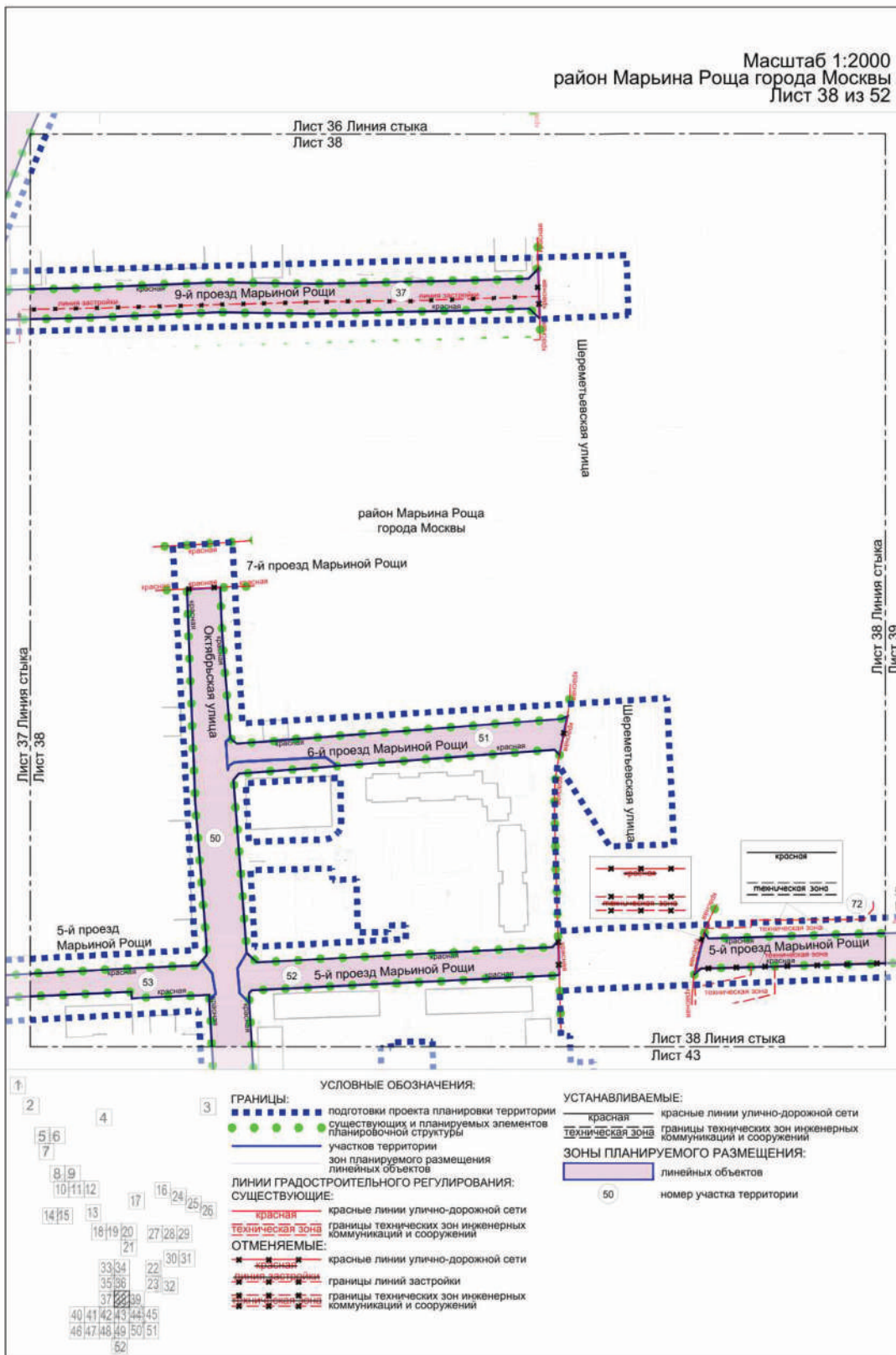


Масштаб 1:2000  
район Марьино Роща города Москвы  
Лист 37 из 52

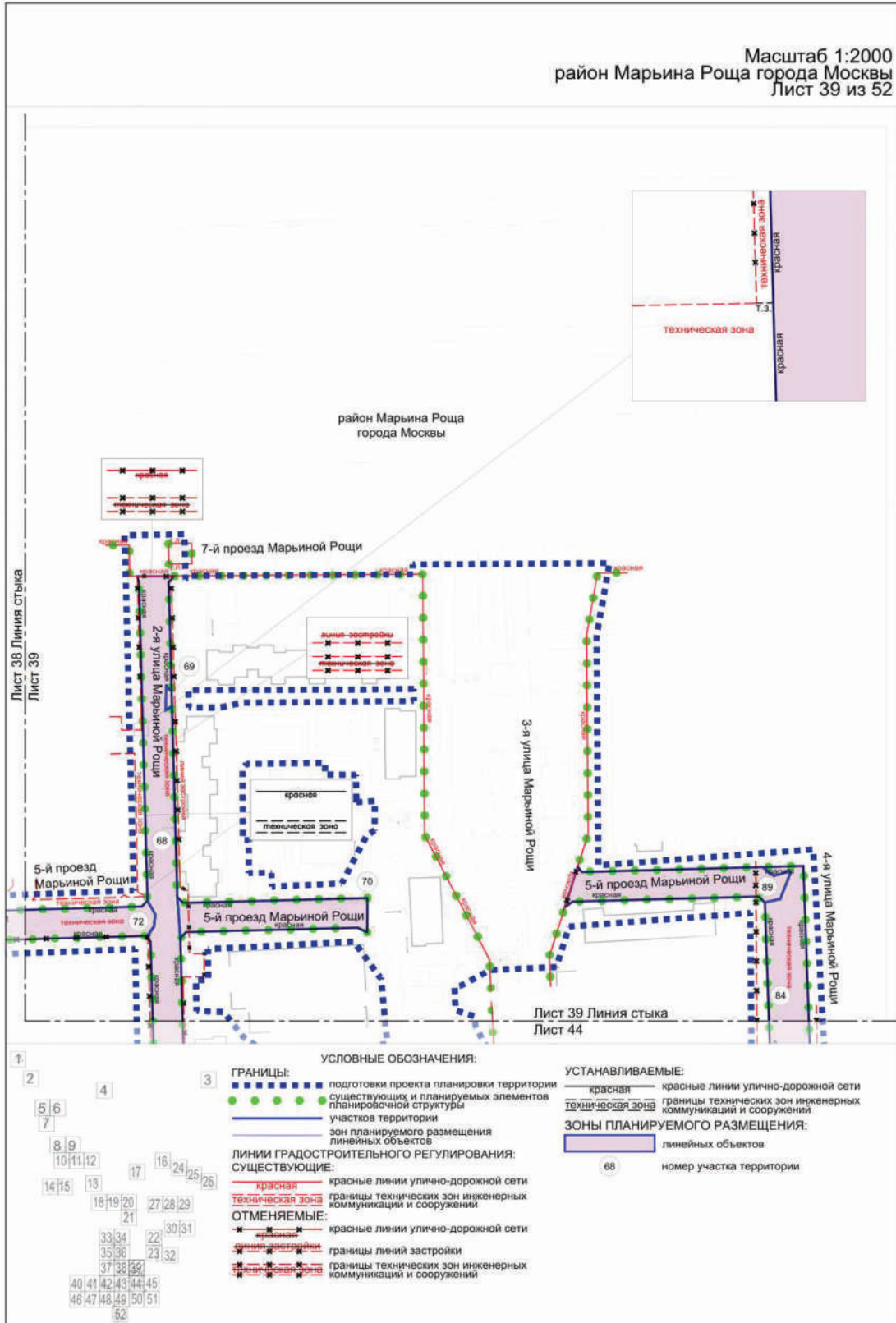





Масштаб 1:2000  
район Марьино Роща города Москвы  
Лист 38 из 52



Масштаб 1:2000  
район Марьино Роща города Москвы  
Лист 39 из 52



Масштаб 1:2000  
район Марьино Роща города Москвы  
Лист 40 из 52



Лист 40 Линия стыка  
Лист 41

район Марьино Роща  
города Москвы

Лист 40 Линия стыка  
Лист 46

**УСЛОВНЫЕ ОБОЗНАЧЕНИЯ:**

**ГРАНИЦЫ:**

- подготовки проекта планировки территории
- существующих и планируемых элементов планировочной структуры
- участков территории
- зон планируемого размещения линейных объектов

**ЛИНИИ ГРАДОСТРОИТЕЛЬНОГО РЕГУЛИРОВАНИЯ:**

**СУЩЕСТВУЮЩИЕ:**

- красная — красные линии улично-дорожной сети

**ОТМЕНЯЕМЫЕ:**

- красная — красные линии улично-дорожной сети

**УСТАНОВЛИВАЕМЫЕ:**

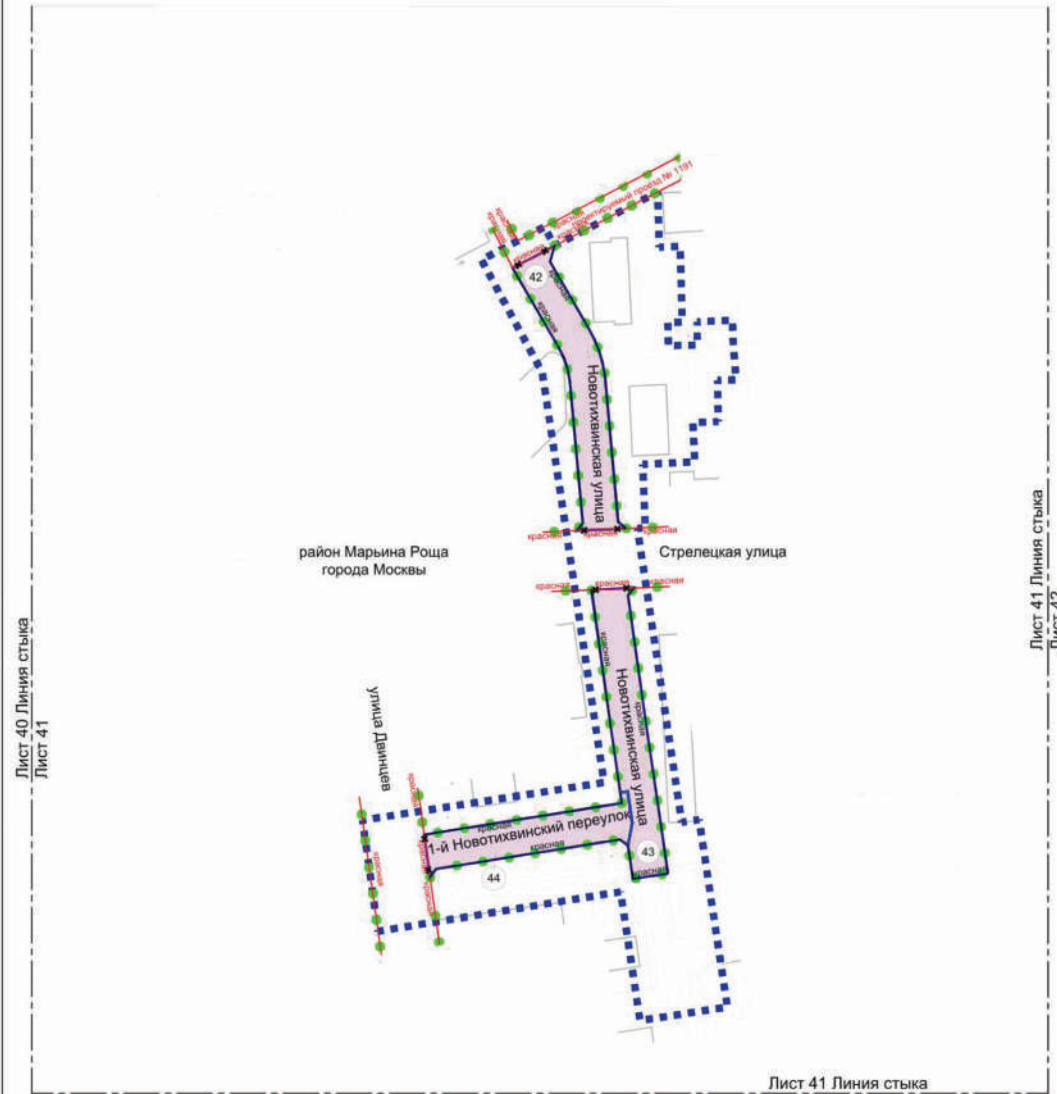
- красная — красные линии улично-дорожной сети

**ЗОНЫ ПЛАНИРУЕМОГО РАЗМЕЩЕНИЯ:**

- линейных объектов

41 — номер участка территории

Масштаб 1:2000  
район Марьино Роща города Москвы  
Лист 41 из 52



Лист 40 Линия стыка  
Лист 41

Лист 41 Линия стыка  
Лист 42

Лист 41 Линия стыка  
Лист 47

**УСЛОВНЫЕ ОБОЗНАЧЕНИЯ:**

<b>ГРАНИЦЫ:</b>	подготовки проекта планировки территории	<b>ЗОНЫ ПЛАНИРУЕМОГО РАЗМЕЩЕНИЯ:</b>
●	существующих и планируемых элементов планировочной структуры	линейных объектов
—	участков территории	42
—	зон планируемого размещения линейных объектов	номер участка территории

**ЛИНИИ ГРАДОСТРОИТЕЛЬНОГО РЕГУЛИРОВАНИЯ:**

**СУЩЕСТВУЮЩИЕ:**

— красная — красные линии улично-дорожной сети

**ОТМЕНЯЕМЫЕ:**

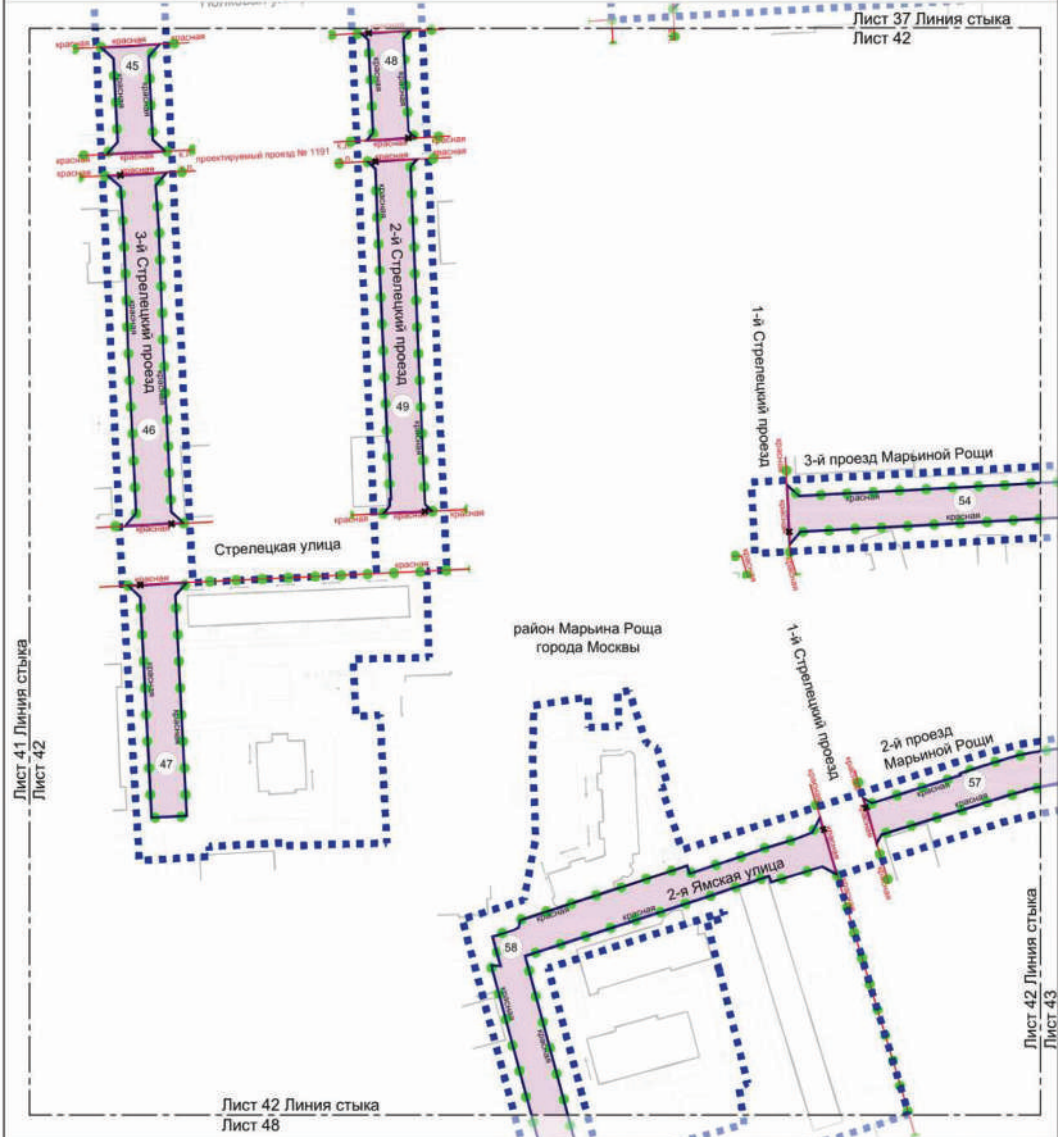
— красная — красные линии улично-дорожной сети

**УСТАНОВЛИВАЕМЫЕ:**

— красная — красные линии улично-дорожной сети



Масштаб 1:2000  
район Марьино Роща города Москвы  
Лист 42 из 52



Лист 41 Линия стыка Лист 42

Лист 42 Линия стыка Лист 48

Лист 37 Линия стыка Лист 42

Лист 42 Линия стыка Лист 43

**УСЛОВНЫЕ ОБОЗНАЧЕНИЯ:**

**ГРАНИЦЫ:**

- подготовки проекта планировки территории существующих и планируемых элементов планировочной структуры
- участков территории
- зон планируемого размещения линейных объектов

**ЛИНИИ ГРАДОСТРОИТЕЛЬНОГО РЕГУЛИРОВАНИЯ:**

**СУЩЕСТВУЮЩИЕ:**

- красная — красные линии улично-дорожной сети

**ОТМЕНЯЕМЫЕ:**

- красная — красные линии улично-дорожной сети

**УСТАНОВЛИВАЕМЫЕ:**

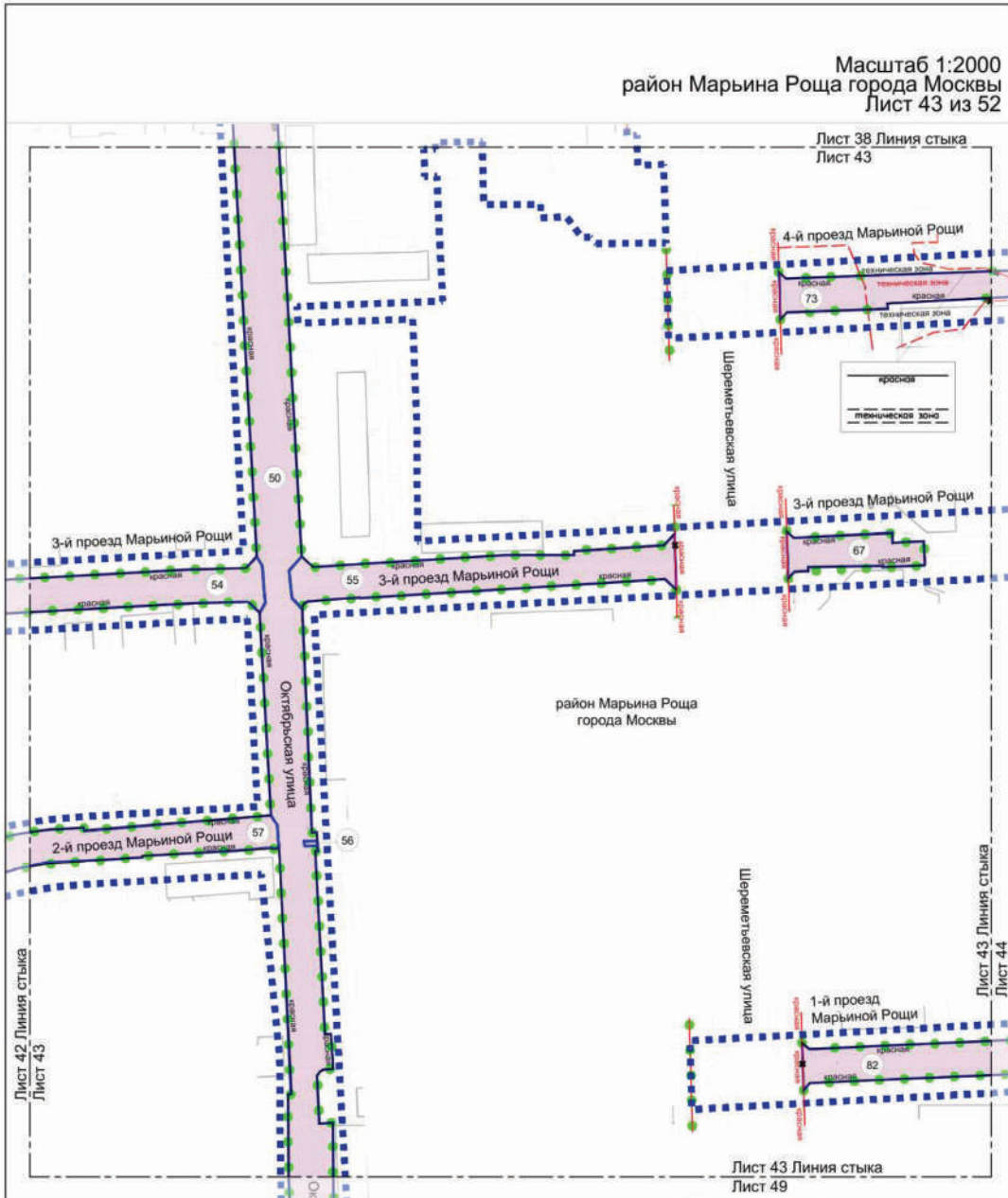
- красная — красные линии улично-дорожной сети

**ЗОНЫ ПЛАНИРУЕМОГО РАЗМЕЩЕНИЯ:**

- линейных объектов
- номер участка территории

1 2 3 4 5 6 7 8 9 10 11 12 13 14 15 16 17 18 19 20 21 22 23 24 25 26 27 28 29 30 31 32 33 34 35 36 37 38 39 40 41 42 43 44 45 46 47 48 49 50 51 52

Масштаб 1:2000  
район Марьино Роцца города Москва  
Лист 43 из 52



**УСЛОВНЫЕ ОБОЗНАЧЕНИЯ:**

**ГРАНИЦЫ:**

- подготовки проекта планировки территории существующих и планируемых элементов планировочной структуры
- участков территории
- зон планируемого размещения линейных объектов

**ЛИНИИ ГРАДОСТРОИТЕЛЬНОГО РЕГУЛИРОВАНИЯ:**

**СУЩЕСТВУЮЩИЕ:**

- красная — красные линии улично-дорожной сети
- техническая зона — границы технических зон инженерных коммуникаций и сооружений

**ОТМЕНЯЕМЫЕ:**

- красная — красные линии улично-дорожной сети
- техническая зона — границы технических зон инженерных коммуникаций и сооружений

**УСТАНОВЛИВАЕМЫЕ:**

- красная — красные линии улично-дорожной сети
- техническая зона — границы технических зон инженерных коммуникаций и сооружений

**ЗОНЫ ПЛАНИРУЕМОГО РАЗМЕЩЕНИЯ:**

- линейных объектов

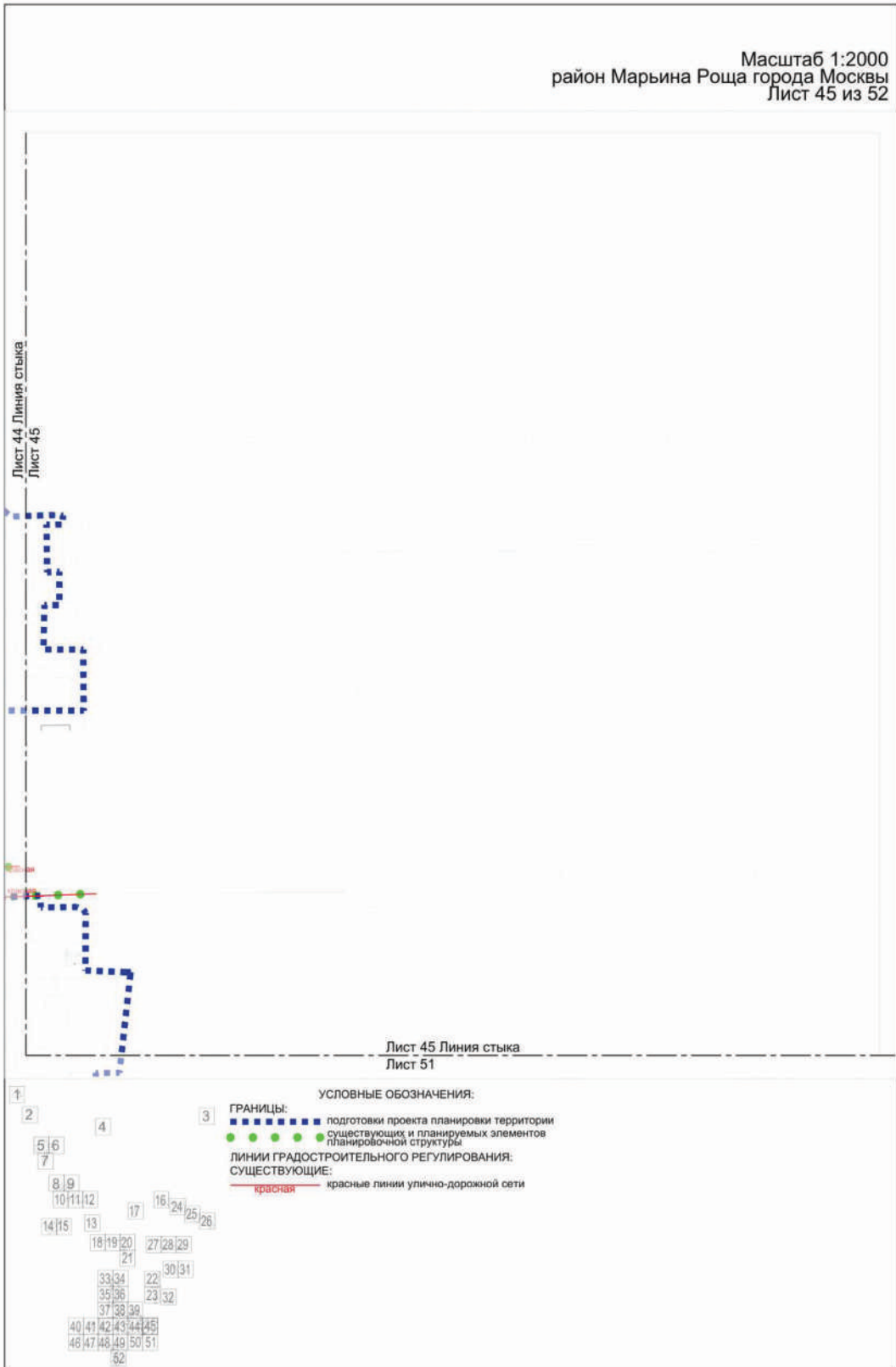
54 — номер участка территории

Масштаб 1:2000  
район Марьино Роща города Москвы  
Лист 44 из 52





Масштаб 1:2000  
район Марьино Роща города Москвы  
Лист 45 из 52



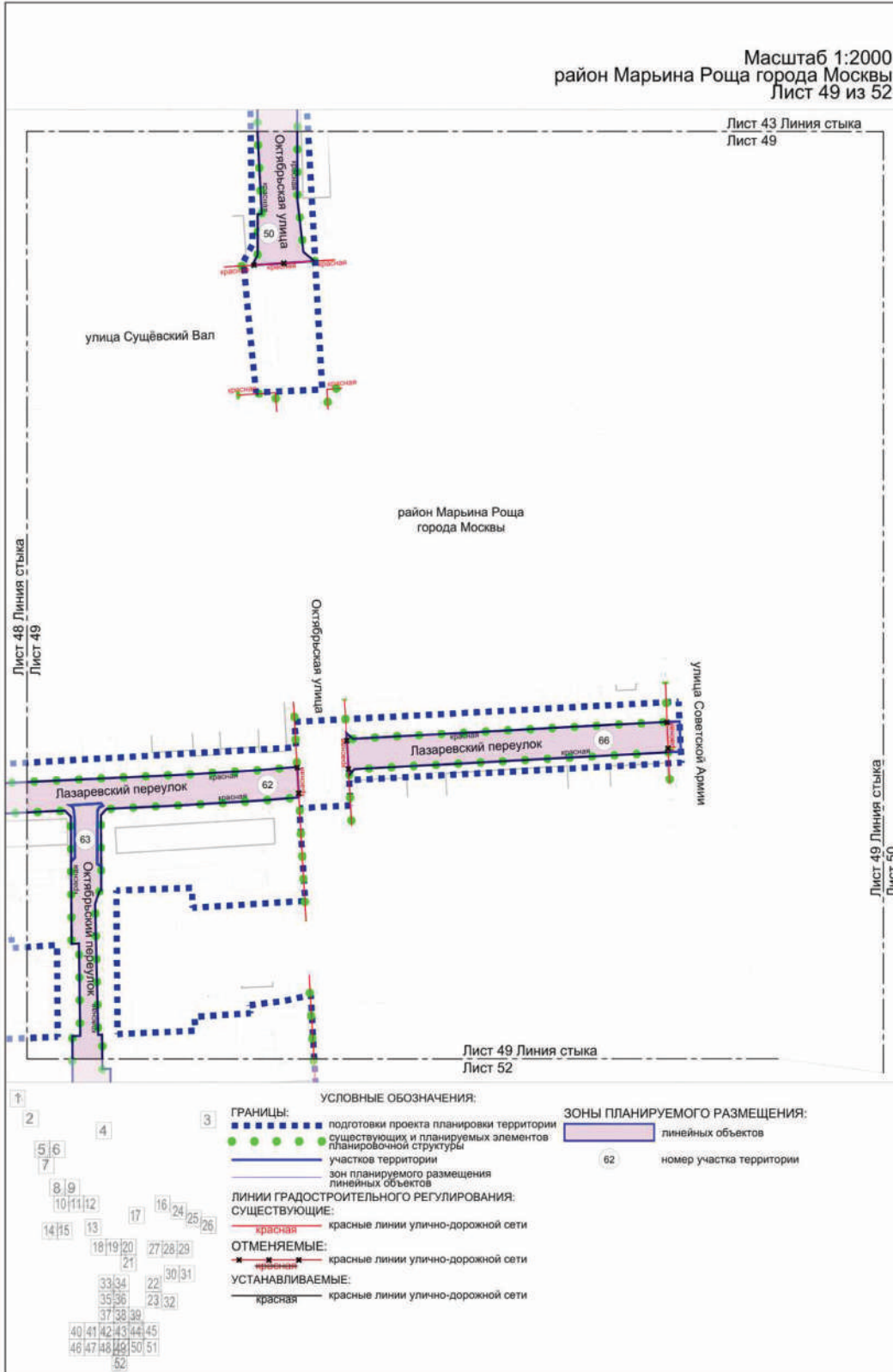




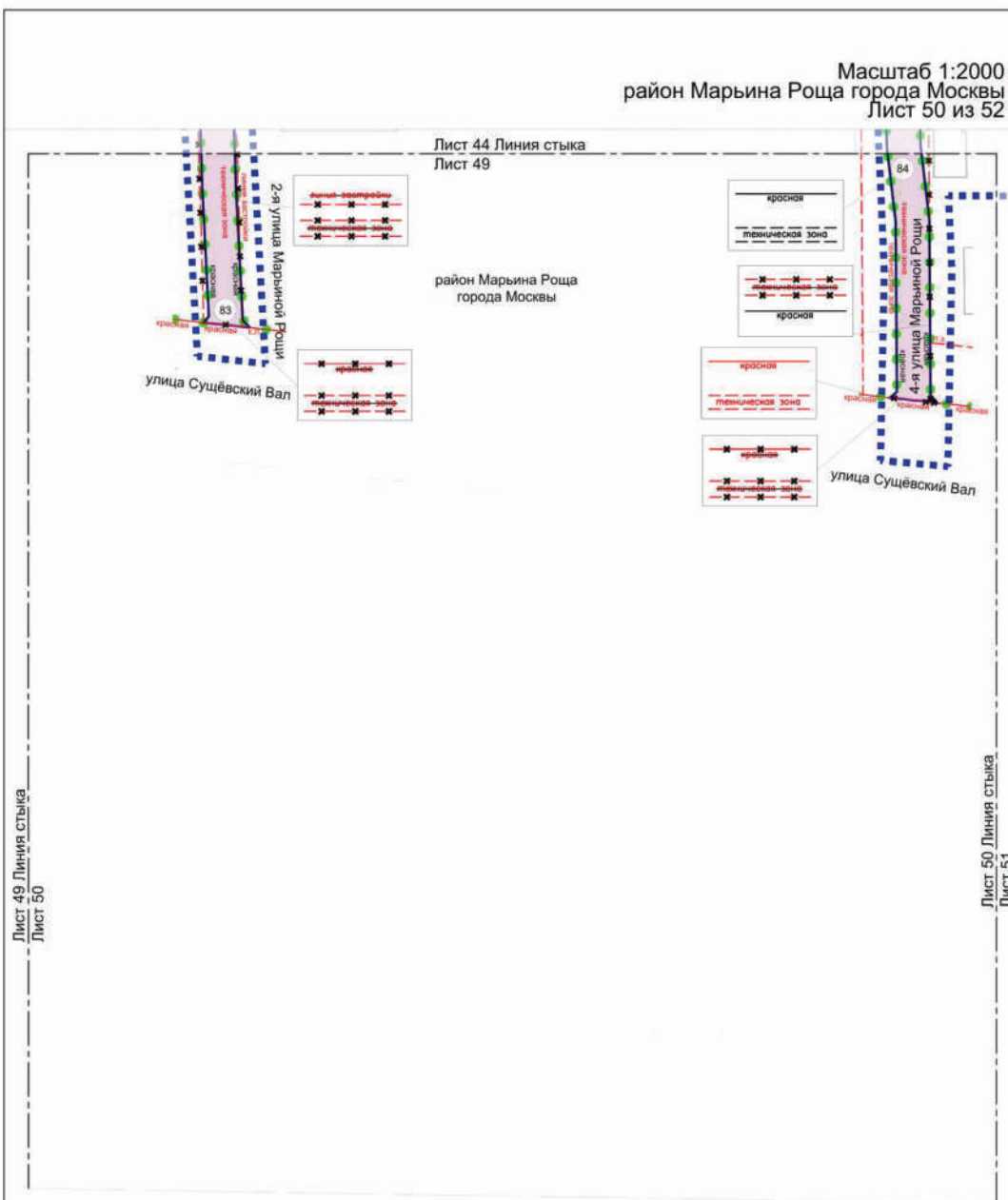




Масштаб 1:2000  
район Марьино Роща города Москвы  
Лист 49 из 52



Масштаб 1:2000  
район Марьино Роща города Москвы  
Лист 50 из 52



Лист 49 Линия стыка  
Лист 50

Лист 50 Линия стыка  
Лист 51

**УСЛОВНЫЕ ОБОЗНАЧЕНИЯ:**

**ГРАНИЦЫ:**

- подготовки проекта планировки территории
- существующих и планируемых элементов планировочной структуры
- участков территории
- зон планируемого размещения линейных объектов

**ЛИНИИ ГРАДОСТРОИТЕЛЬНОГО РЕГУЛИРОВАНИЯ:**

**СУЩЕСТВУЮЩИЕ:**

- красная — красные линии улично-дорожной сети
- техническая зона — границы технических зон инженерных коммуникаций и сооружений
- линия застройки — границы линий застройки

**ОТМЕНЯЕМЫЕ:**

- красная — красные линии улично-дорожной сети
- линия застройки — границы линий застройки
- техническая зона — границы технических зон инженерных коммуникаций и сооружений

**УСТАНОВЛИВАЕМЫЕ:**

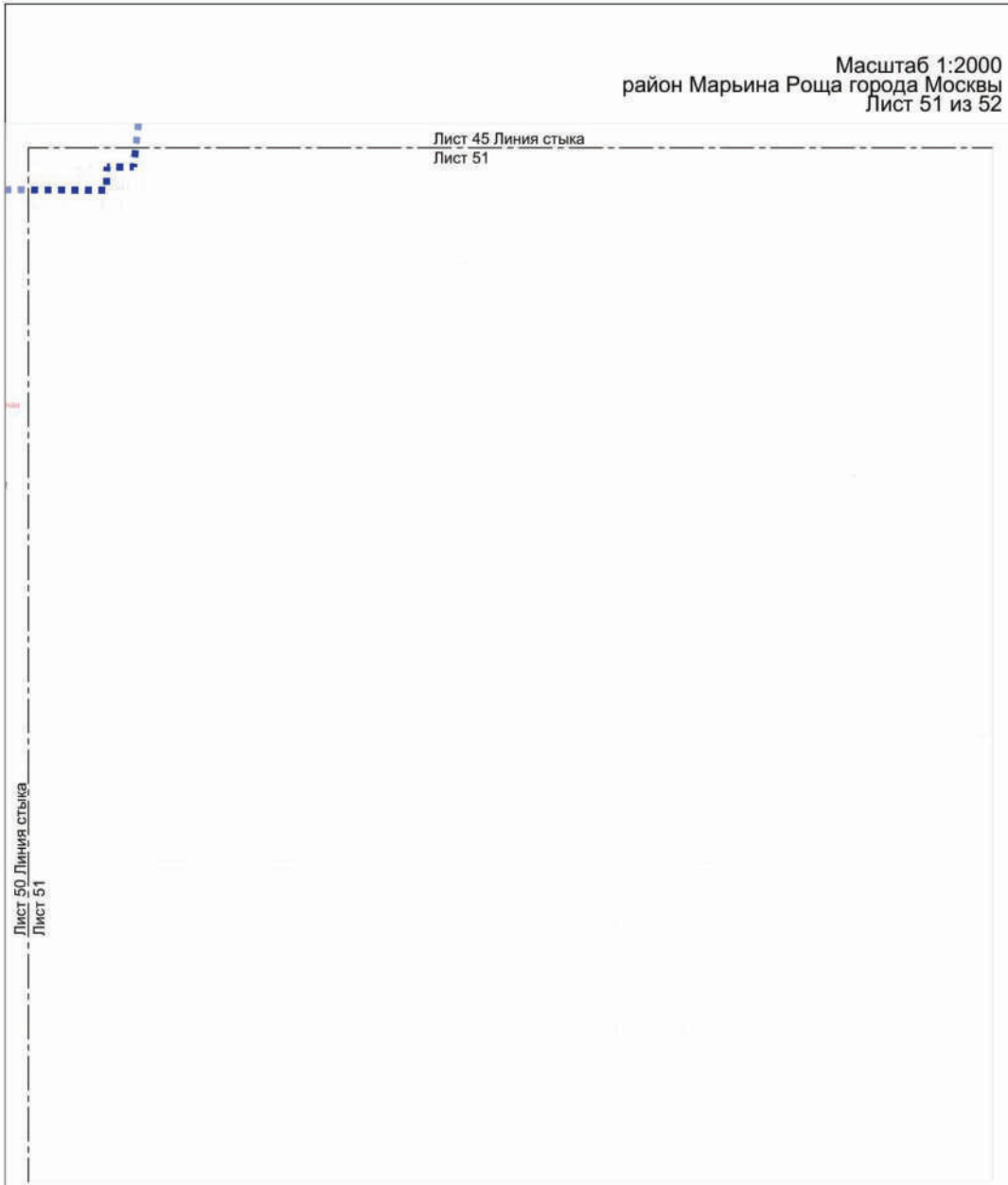
- красная — красные линии улично-дорожной сети
- техническая зона — границы технических зон инженерных коммуникаций и сооружений

**ЗОНЫ ПЛАНИРУЕМОГО РАЗМЕЩЕНИЯ:**

- линейных объектов

83 — номер участка территории

Масштаб 1:2000  
район Марьино Роща города Москвы  
Лист 51 из 52



Лист 45 Линия стыка  
Лист 51

Лист 50 Линия стыка  
Лист 51

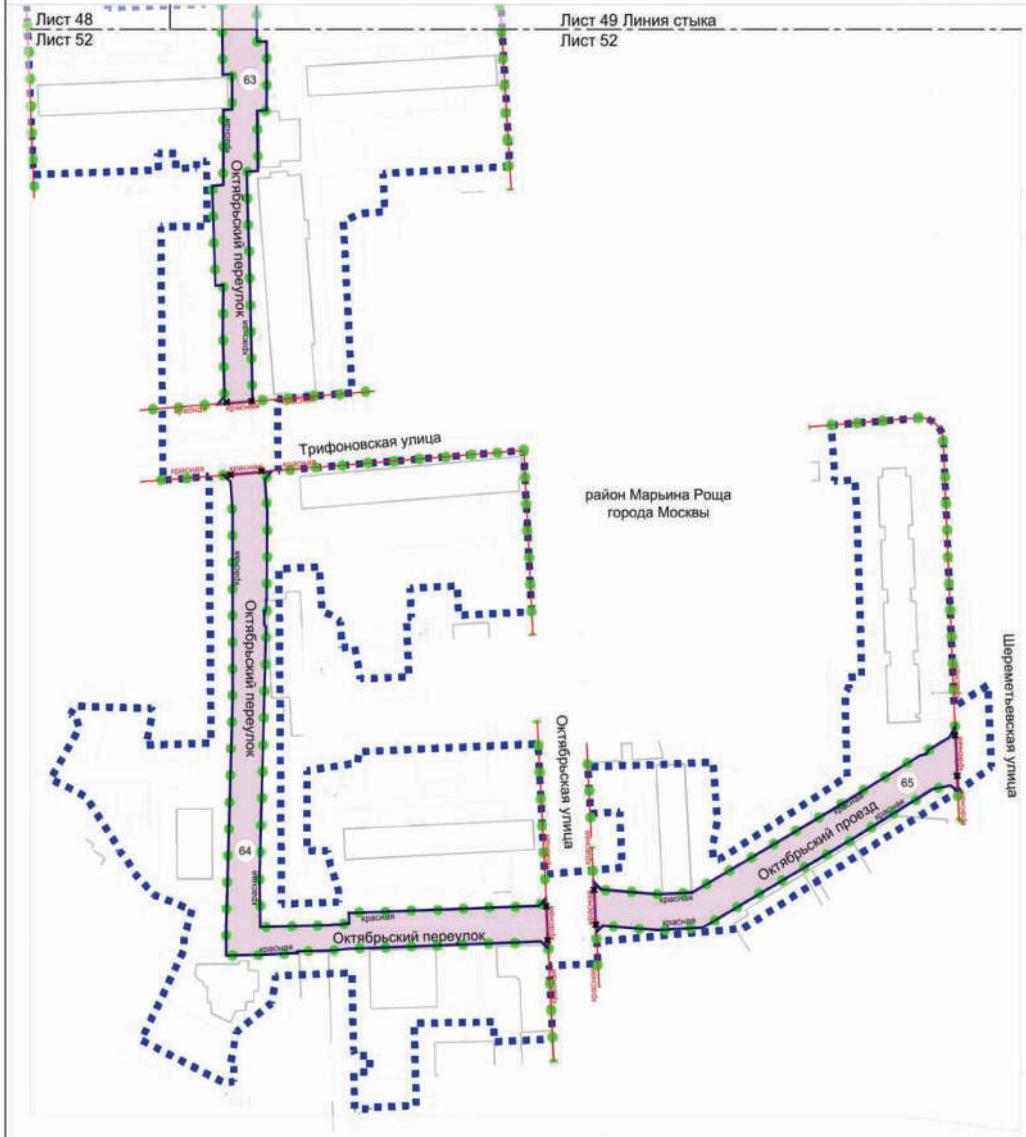
ГРАНИЦЫ:      УСЛОВНЫЕ ОБОЗНАЧЕНИЯ:

3      ■■■■■■■■■■ подготовки проекта планировки территории

1	2	4	3
5 6			
7			
8 9			
10 11 12		17	18 24 25 26
14 15	13		
18 19 20		27 28 29	
	21		
33 34		30 31	
35 36		23	32
37 38 39			
40 41 42 43 44 45			
46 47 48 49 50 51			
52			



Масштаб 1:2000  
район Марьяна Роща города Москвы  
Лист 52 из 52



1. 2. 4. 3. 5. 6. 7. 8. 9. 10. 11. 12. 13. 14. 15. 16. 17. 18. 19. 20. 21. 22. 23. 24. 25. 26. 27. 28. 29. 30. 31. 32. 33. 34. 35. 36. 37. 38. 39. 40. 41. 42. 43. 44. 45. 46. 47. 48. 49. 50. 51. 52.

**УСЛОВНЫЕ ОБОЗНАЧЕНИЯ:**

**ГРАНИЦЫ:**

- подготовки проекта планировки территории
- существующих и планируемых элементов планировочной структуры
- участков территории
- зон планируемого размещения линейных объектов

**ЛИНИИ ГРАДОСТРОИТЕЛЬНОГО РЕГУЛИРОВАНИЯ:**

**СУЩЕСТВУЮЩИЕ:**

- красная — красные линии улично-дорожной сети

**ОТМЕНЯЕМЫЕ:**

- красная — красные линии улично-дорожной сети

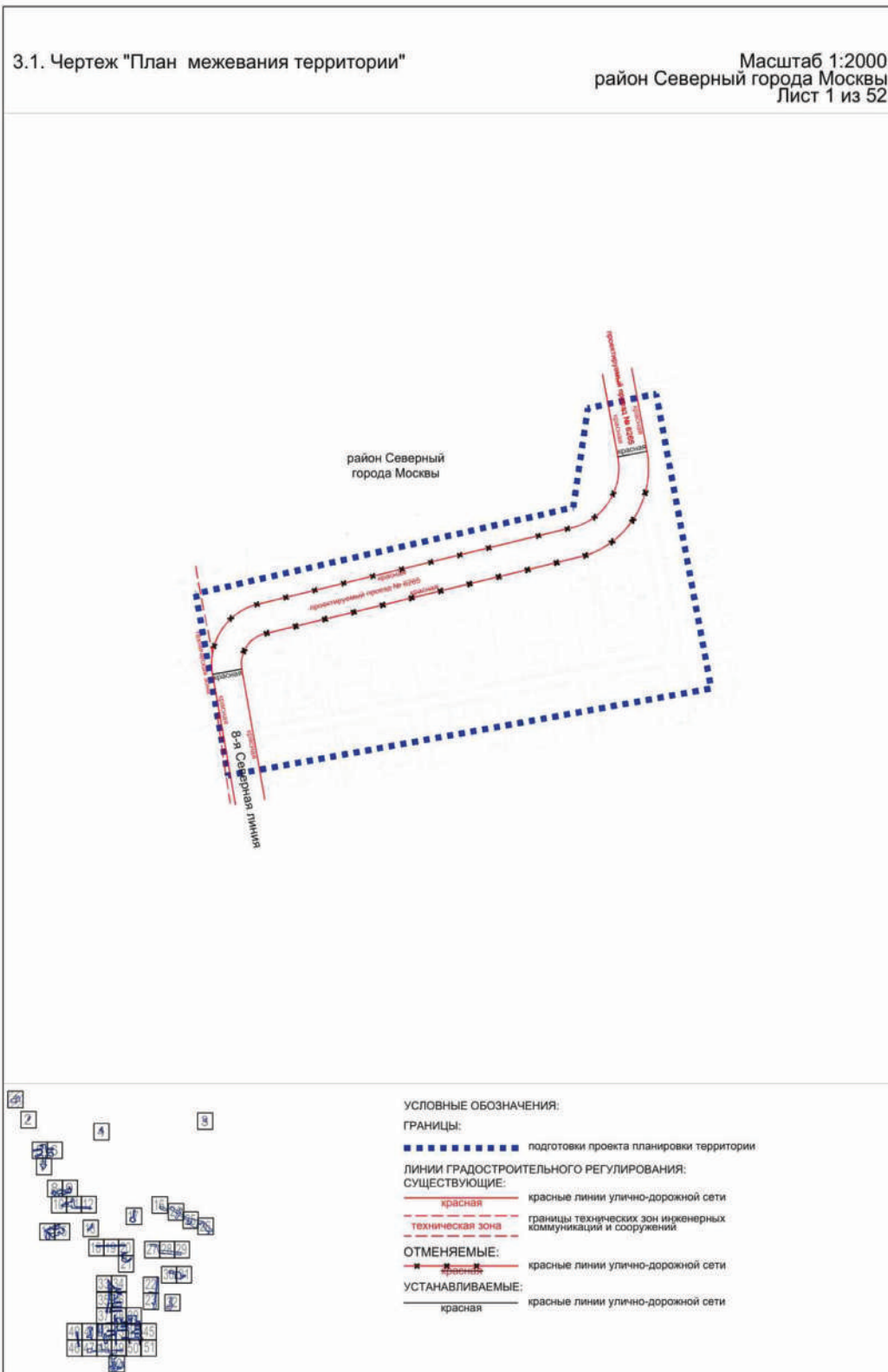
**УСТАНОВЛИВАЕМЫЕ:**

- красная — красные линии улично-дорожной сети

**ЗОНЫ ПЛАНИРУЕМОГО РАЗМЕЩЕНИЯ:**

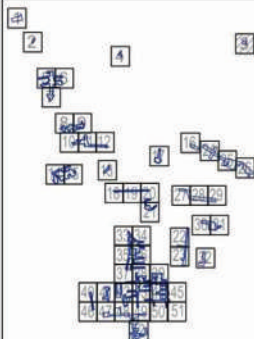
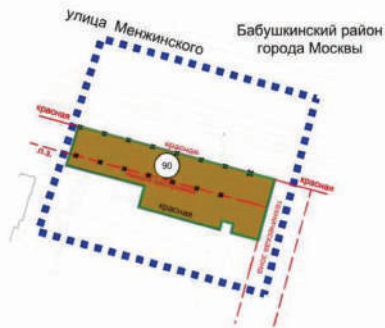
- линейных объектов
- номер участка территории

3. Проект межевания территории









**УСЛОВНЫЕ ОБОЗНАЧЕНИЯ:**

**ГРАНИЦЫ:**

- подготовки проекта планировки территории
- подготовки проекта межевания территории
- земельных участков

**ЛИНИИ ГРАДОСТРОИТЕЛЬНОГО РЕГУЛИРОВАНИЯ:**

- СУЩЕСТВУЮЩИЕ:**
- красная красные линии улично-дорожной сети
  - техническая зона границы технических зон инженерных коммуникаций и сооружений
  - линия застройки границы линий застройки

**ОТМЕНЯЕМЫЕ:**

- красная красные линии улично-дорожной сети
- линия застройки границы линий застройки

**УСТАНОВЛИВАЕМЫЕ:**

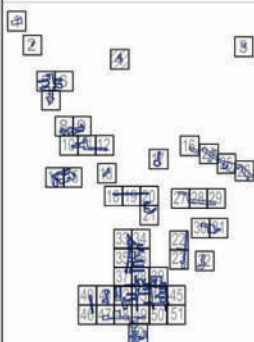
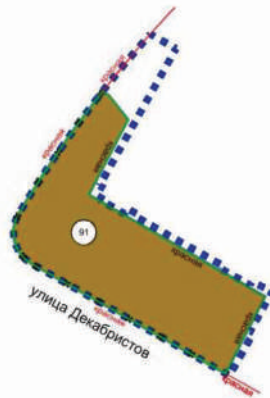
- красная красные линии улично-дорожной сети

**ТЕРРИТОРИИ ЗЕМЕЛЬНЫХ УЧАСТКОВ И ЧАСТЕЙ ЗЕМЕЛЬНЫХ УЧАСТКОВ:**

- общего пользования
- номер земельного участка

Масштаб 1:2000  
район Отрадное города Москвы  
Лист 4 из 52

район Отрадное  
города Москвы




**УСЛОВНЫЕ ОБОЗНАЧЕНИЯ:**


**ГРАНИЦЫ:**

-  подготовки проекта планировки территории
-  подготовки проекта межевания территории
-  земельных участков

**ЛИНИИ ГРАДОСТРОИТЕЛЬНОГО РЕГУЛИРОВАНИЯ:**  
**СУЩЕСТВУЮЩИЕ:**

-  красная красные линии улично-дорожной сети

- ОТМЕНЯЕМЫЕ:**
-  красные линии улично-дорожной сети

- УСТАНОВЛИВАЕМЫЕ:**
-  красная красные линии улично-дорожной сети

**ТЕРРИТОРИИ ЗЕМЕЛЬНЫХ УЧАСТКОВ И ЧАСТЕЙ ЗЕМЕЛЬНЫХ УЧАСТКОВ:**

-  общего пользования

-  91 номер земельного участка

Масштаб 1:2000  
район Марфино города Москвы  
Лист 5 из 52

Лист 6 Линия стыка  
Лист 5



Лист 5 Линия стыка  
Лист 7

**УСЛОВНЫЕ ОБОЗНАЧЕНИЯ:**

**ГРАНИЦЫ:**

- подготовки проекта планировки территории
- подготовки проекта межевания территории
- земельных участков

**ЛИНИИ ГРАДОСТРОИТЕЛЬНОГО РЕГУЛИРОВАНИЯ:**

**СУЩЕСТВУЮЩИЕ:**

- красная — красные линии улично-дорожной сети
- техническая зона — границы технических зон инженерных коммуникаций и сооружений

**ОТМЕНЯЕМЫЕ:**

- красная — красные линии улично-дорожной сети
- техническая зона — границы технических зон инженерных коммуникаций и сооружений

**УСТАНОВЛИВАЕМЫЕ:**

- красная — красные линии улично-дорожной сети
- техническая зона — границы технических зон инженерных коммуникаций и сооружений

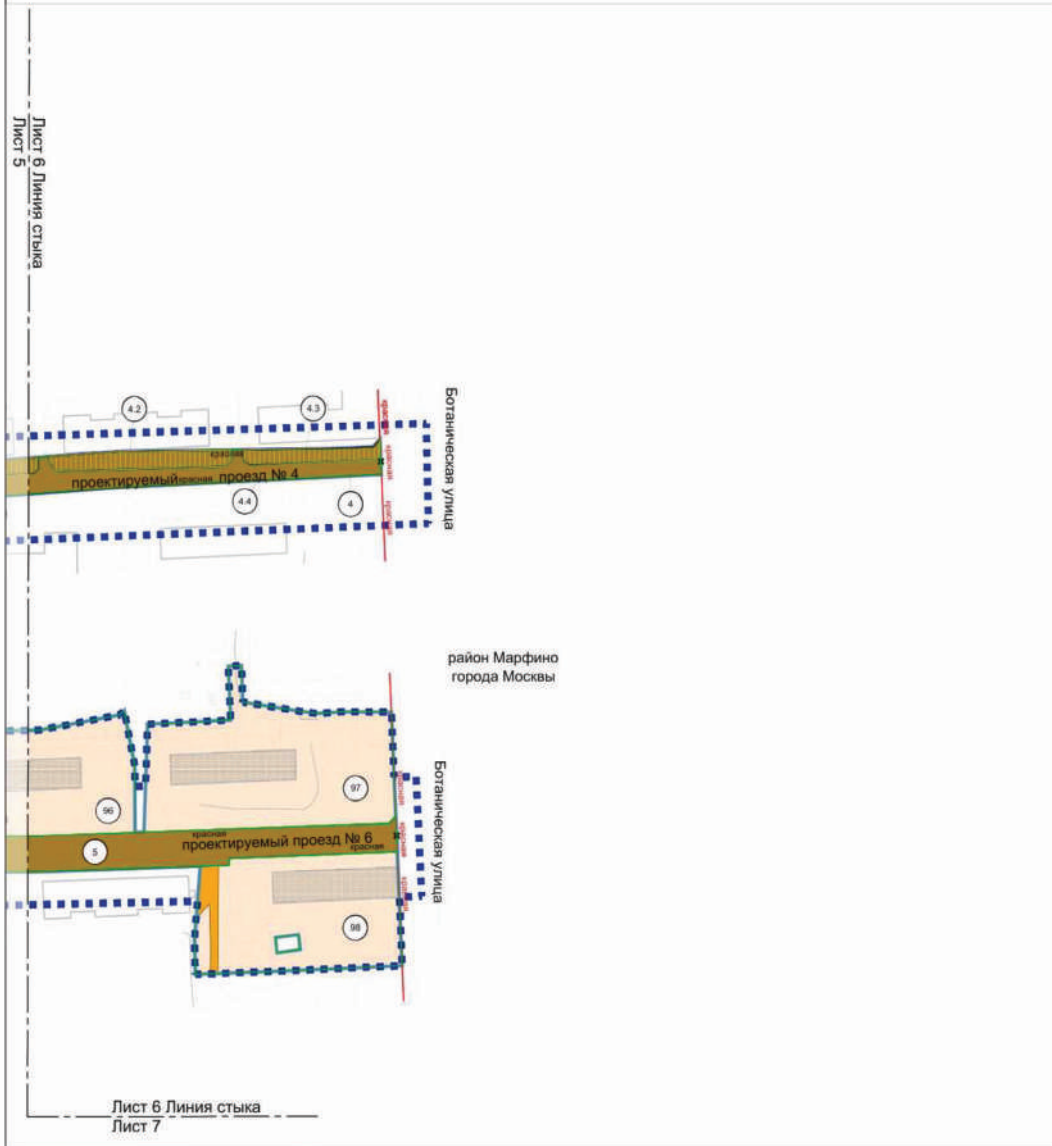
**ТЕРРИТОРИИ ЗЕМЕЛЬНЫХ УЧАСТКОВ И ЧАСТЕЙ ЗЕМЕЛЬНЫХ УЧАСТКОВ:**

- общего пользования
- жилых зданий
- предлагаемый к установлению сервитут
- планируемое изъятие в установленном законом порядке
- 1 — номер земельного участка

**ЗАСТРОЙКА:**

- существующая

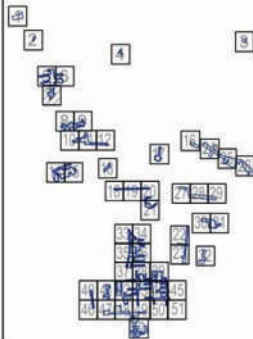
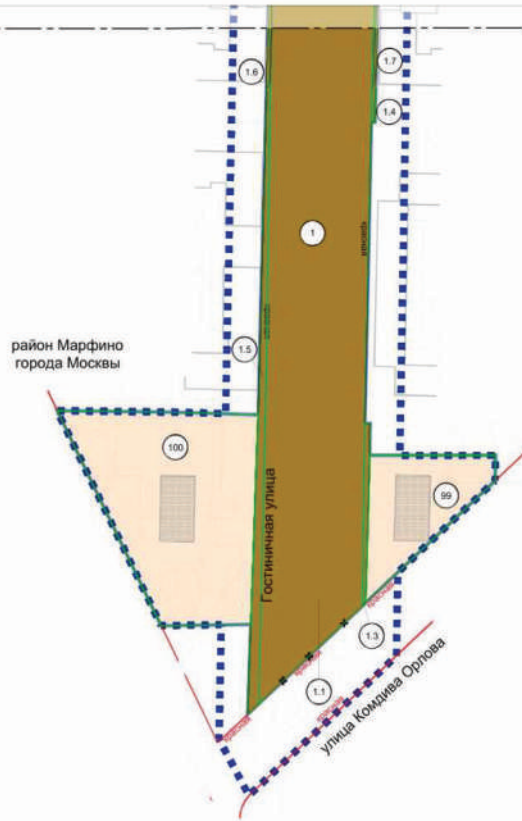
Масштаб 1:2000  
район Марфино города Москвы  
Лист 6 из 52



Масштаб 1:2000  
район Марфино города Москвы  
Лист 7 из 52

Лист 5 Линия стыка  
Лист 7

Лист 6  
Лист 7



УСЛОВНЫЕ ОБОЗНАЧЕНИЯ:

ГРАНИЦЫ:

- подготовки проекта планировки территории
- подготовки проекта межевания территории
- земельных участков

ЛИНИИ ГРАДОСТРОИТЕЛЬНОГО РЕГУЛИРОВАНИЯ:

- СУЩЕСТВУЮЩИЕ:**
  - красная — красные линии улично-дорожной сети
- ОТМЕНЯЕМЫЕ:**
  - красная — красные линии улично-дорожной сети
- УСТАНОВЛИВАЕМЫЕ:**
  - красная — красные линии улично-дорожной сети

ТЕРРИТОРИИ ЗЕМЕЛЬНЫХ УЧАСТКОВ И ЧАСТЕЙ ЗЕМЕЛЬНЫХ УЧАСТКОВ:

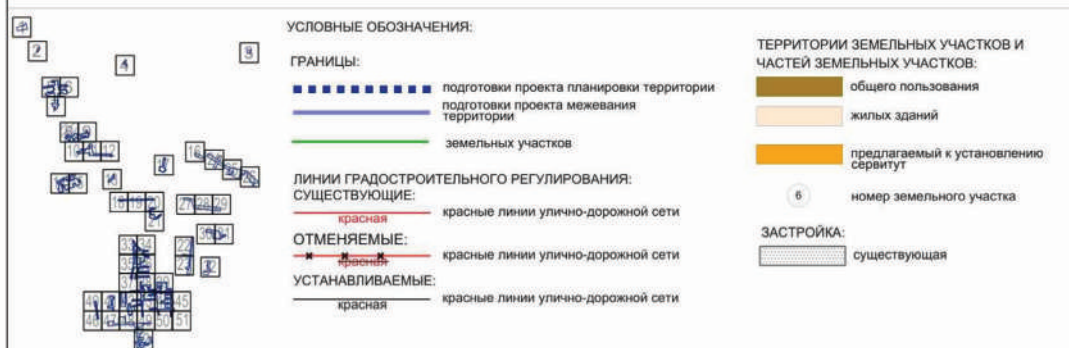
- общего пользования
- жилых зданий
- планируемое изъятие в установленном законом порядке
- номер земельного участка

ЗАСТРОЙКА:

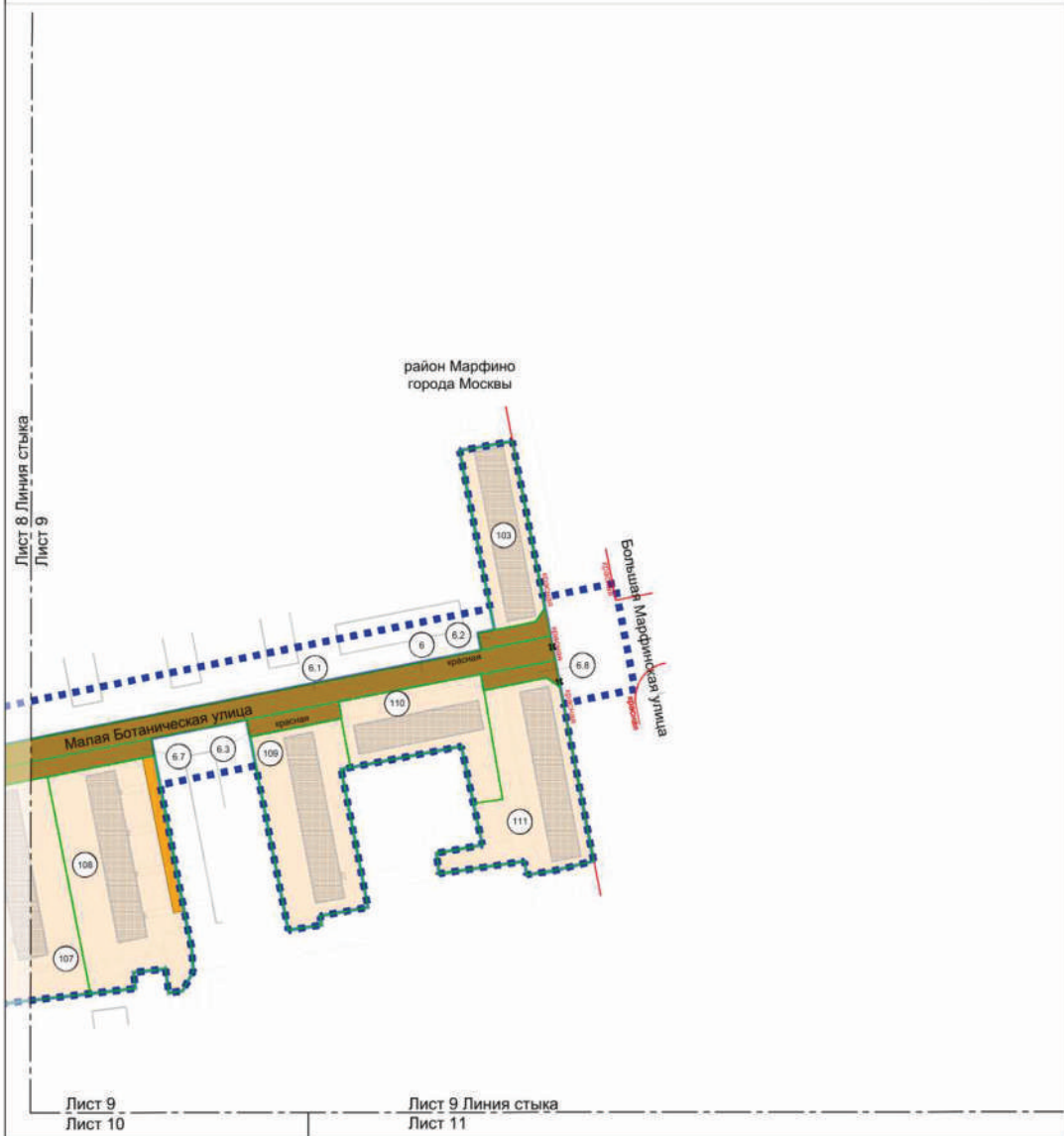
- существующая



Масштаб 1:2000  
район Марфино города Москвы  
Лист 8 из 52



Масштаб 1:2000  
район Марфино города Москвы  
Лист 9 из 52



**УСЛОВНЫЕ ОБОЗНАЧЕНИЯ:**

**ГРАНИЦЫ:**

- подготовка проекта планировки территории
- подготовка проекта межевания территории
- земельных участков

**ЛИНИИ ГРАДОСТРОИТЕЛЬНОГО РЕГУЛИРОВАНИЯ:**

**СУЩЕСТВУЮЩИЕ:**

- красная красные линии улично-дорожной сети

**ОТМЕНЯЕМЫЕ:**

- красная красные линии улично-дорожной сети

**УСТАНОВЛИВАЕМЫЕ:**

- красная красные линии улично-дорожной сети

**ТЕРРИТОРИИ ЗЕМЕЛЬНЫХ УЧАСТКОВ И ЧАСТЕЙ ЗЕМЕЛЬНЫХ УЧАСТКОВ:**

- общего пользования
- жилых зданий
- предлагаемый к установлению обривтут
- 6 номер земельного участка

**ЗАСТРОЙКА:**

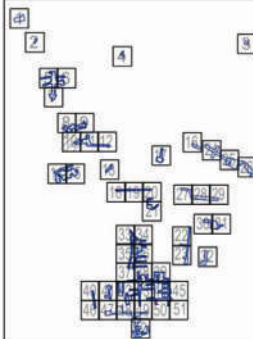
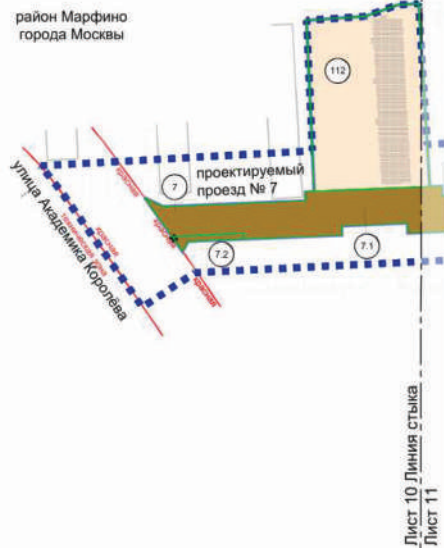
- существующая



Масштаб 1:2000  
район Марфино города Москвы  
Лист 10 из 52

Лист 8 Линия стыка  
Лист 10

Лист 9  
Лист 10



**УСЛОВНЫЕ ОБОЗНАЧЕНИЯ:**

**ГРАНИЦЫ:**

- подготовки проекта планировки территории
- подготовки проекта межевания территории
- земельных участков

**ЛИНИИ ГРАДОСТРОИТЕЛЬНОГО РЕГУЛИРОВАНИЯ:**

- СУЩЕСТВУЮЩИЕ:**
  - красная — красные линии улично-дорожной сети
  - техническая зона — границы технических зон инженерных коммуникаций и сооружений

- ОТМЕНЯЕМЫЕ:**
  - красная — красные линии улично-дорожной сети

- УСТАНОВЛИВАЕМЫЕ:**
  - красная — красные линии улично-дорожной сети

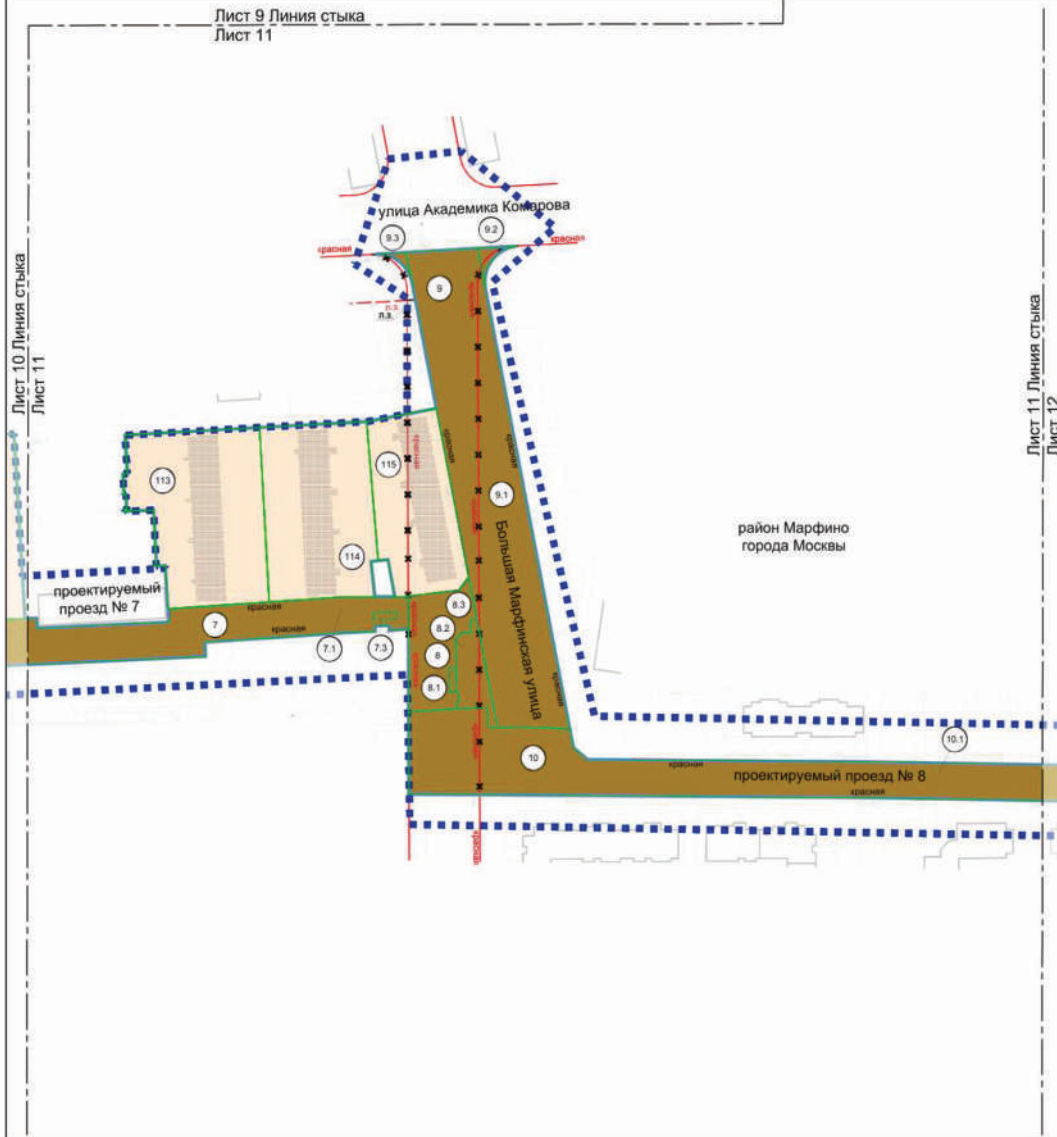
**ТЕРРИТОРИИ ЗЕМЕЛЬНЫХ УЧАСТКОВ И ЧАСТЕЙ ЗЕМЕЛЬНЫХ УЧАСТКОВ:**

- общего пользования
- жилых зданий
- номер земельного участка

**ЗАСТРОЙКА:**

- существующая

Масштаб 1:2000  
район Марфино города Москвы  
Лист 11 из 52



**УСЛОВНЫЕ ОБОЗНАЧЕНИЯ:**

**ГРАНИЦЫ:**

- подготовки проекта планировки территории
- подготовки проекта межевания территории
- земельных участков

**ЛИНИИ ГРАДОСТРОИТЕЛЬНОГО РЕГУЛИРОВАНИЯ:**

**СУЩЕСТВУЮЩИЕ:**

- красная красные линии улично-дорожной сети
- линия застройки границы линий застройки

**ОТМЕНЯЕМЫЕ:**

- красные линии улично-дорожной сети

**УСТАНОВЛИВАЕМЫЕ:**

- красная красные линии улично-дорожной сети
- линия застройки границы линий застройки

**ТЕРРИТОРИИ ЗЕМЕЛЬНЫХ УЧАСТКОВ И ЧАСТЕЙ ЗЕМЕЛЬНЫХ УЧАСТКОВ:**

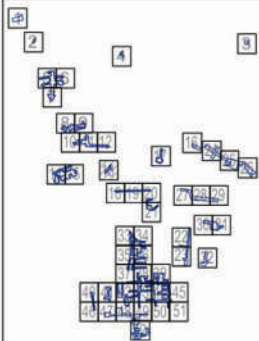
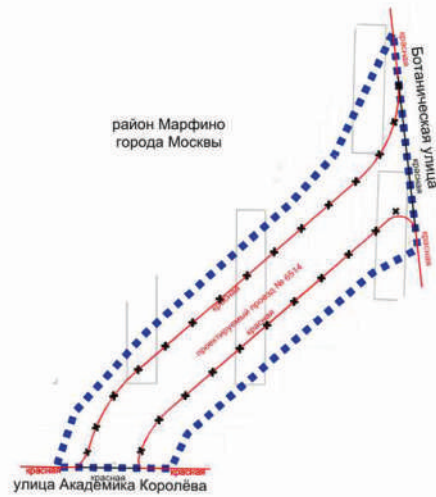
- общего пользования
- жилых зданий
- 9 номер земельного участка

**ЗАСТРОЙКА:**

- существующая

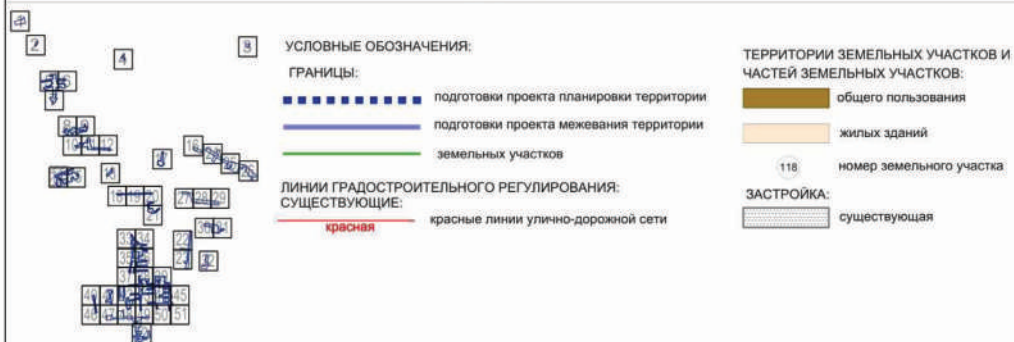
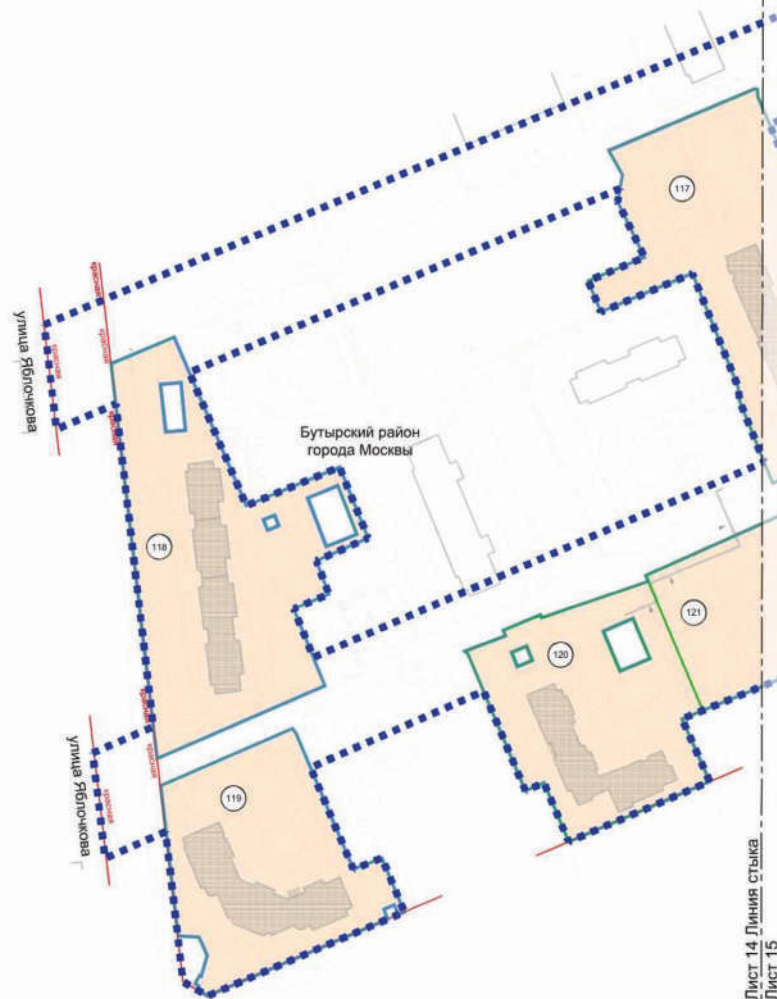


Масштаб 1:2000  
район Марфино города Москвы  
Лист 13 из 52



- УСЛОВНЫЕ ОБОЗНАЧЕНИЯ:**
- ГРАНИЦЫ:**  
- - - - - подготовки проекта планировки территории
  - ЛИНИИ ГРАДОСТРОИТЕЛЬНОГО РЕГУЛИРОВАНИЯ:**
  - СУЩЕСТВУЮЩИЕ:**  
— красная красные линии улично-дорожной сети
  - ОТМЕНЯЕМЫЕ:**  
— × — красные линии улично-дорожной сети
  - УСТАНОВЛИВАЕМЫЕ:**  
— · — красные линии улично-дорожной сети

Масштаб 1:2000  
 Бутырский район города Москвы  
 Лист 14 из 52









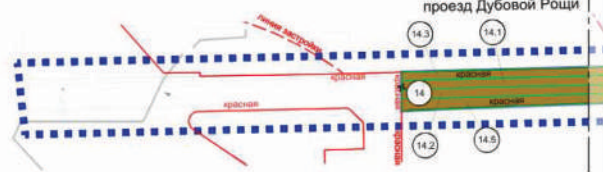




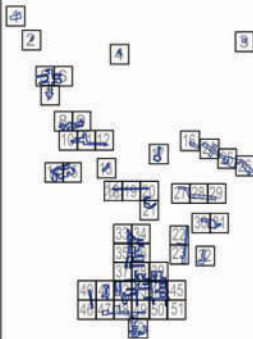
Масштаб 1:2000  
 Останкинский район города Москвы  
 Лист 18 из 52

Останкинский район  
 города Москвы

проезд Дубовой Рощи



Лист 18 Линия стыка  
 Лист 19



УСЛОВНЫЕ ОБОЗНАЧЕНИЯ:

ГРАНИЦЫ:

- подготовка проекта планировки территории
- подготовка проекта межевания территории
- земельных участков

ЛИНИИ ГРАДОСТРОИТЕЛЬНОГО РЕГУЛИРОВАНИЯ:

СУЩЕСТВУЮЩИЕ:

- красные линии улично-дорожной сети
- линия застройки
- границы линий застройки

ОТМЕНЯЕМЫЕ:

- красные линии улично-дорожной сети

УСТАНОВЛИВАЕМЫЕ:

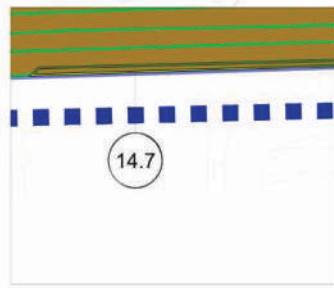
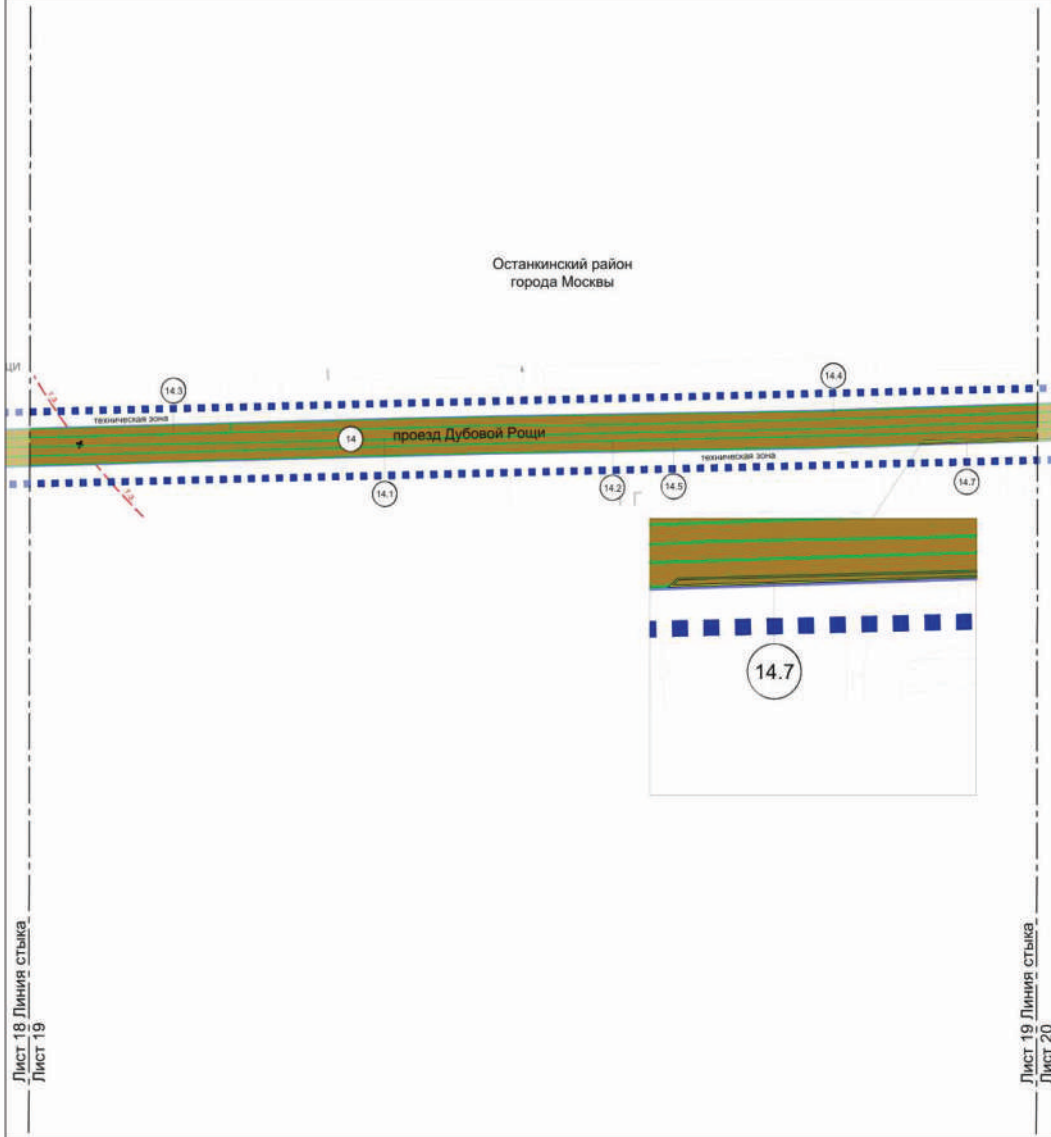
- красные линии улично-дорожной сети

ТЕРРИТОРИИ ЗЕМЕЛЬНЫХ УЧАСТКОВ И ЧАСТЕЙ ЗЕМЕЛЬНЫХ УЧАСТКОВ:

- общего пользования
- номер земельного участка

Масштаб 1:2000  
 Останкинский район города Москвы  
 Лист 19 из 52

Останкинский район  
 города Москвы



Лист 18 Линия стыка  
 Лист 19

Лист 19 Линия стыка  
 Лист 20

**УСЛОВНЫЕ ОБОЗНАЧЕНИЯ:**

**ГРАНИЦЫ:**

- подготовки проекта планировки территории
- подготовки проекта межевания территории
- земельных участков

**ЛИНИИ ГРАДОСТРОИТЕЛЬНОГО РЕГУЛИРОВАНИЯ:**

**СУЩЕСТВУЮЩИЕ:**

- техническая зона — границы технических зон инженерных коммуникаций и сооружений

**ОТМЕНЯЕМЫЕ:**

- техническая зона — границы технических зон инженерных коммуникаций и сооружений

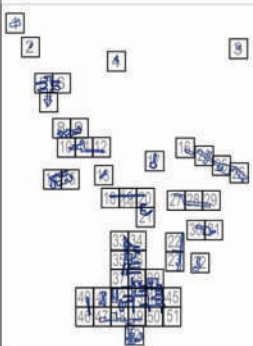
**УСТАНОВЛИВАЕМЫЕ:**

- красная линия
- улично-дорожной сети
- техническая зона — границы технических зон инженерных коммуникаций и сооружений

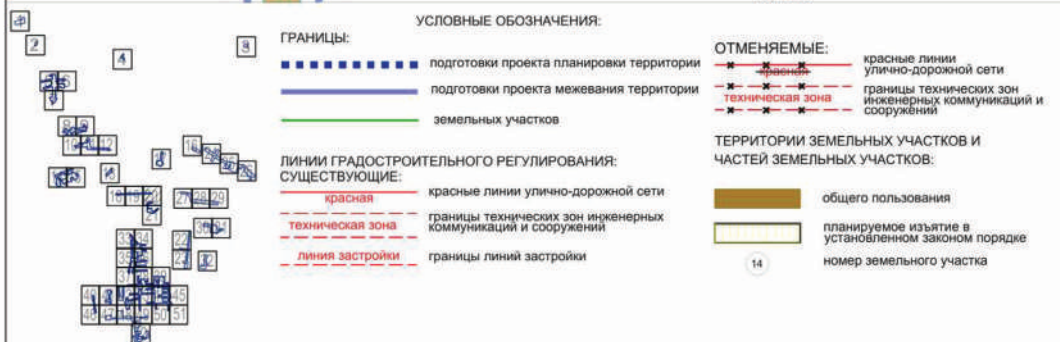
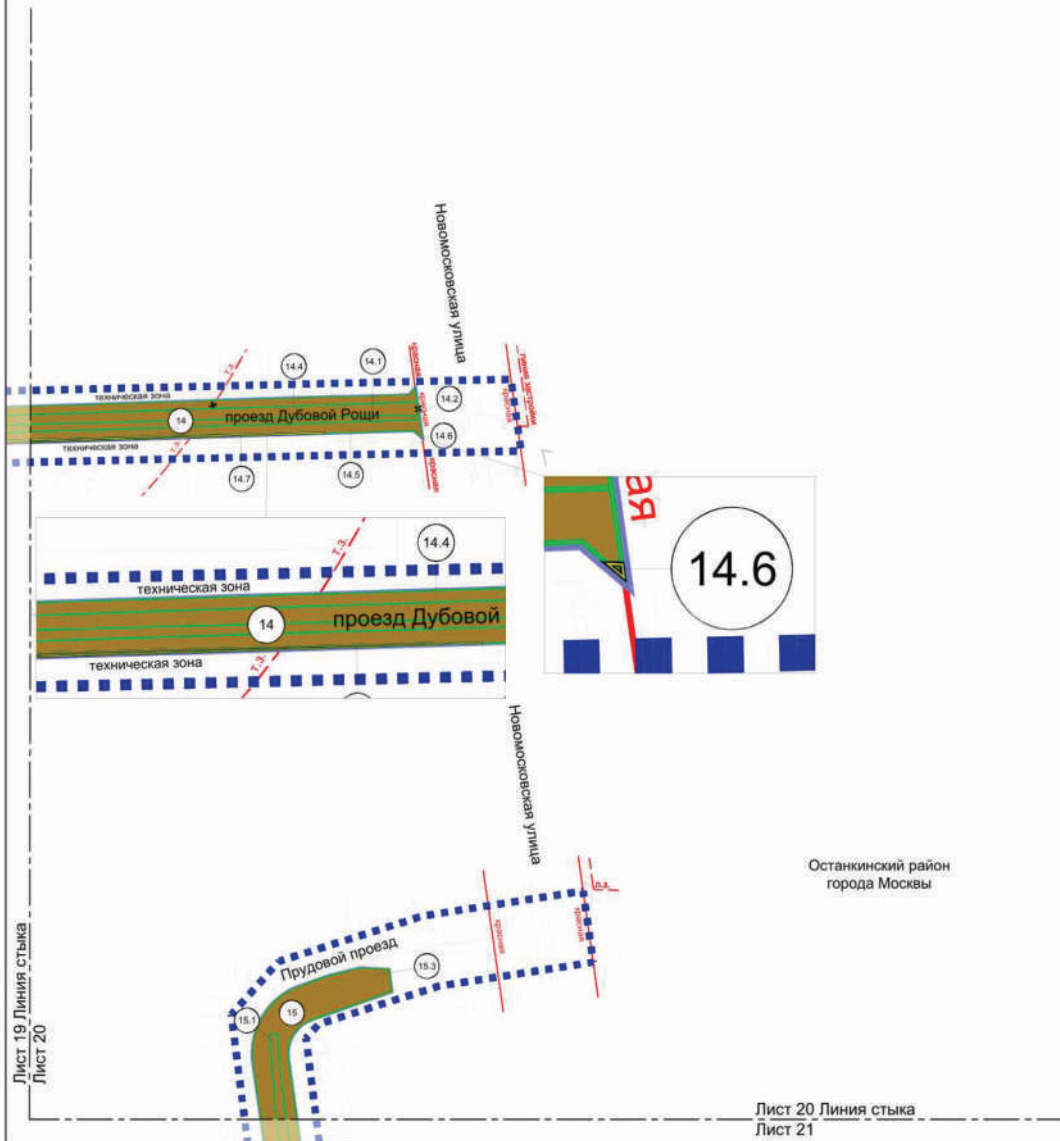
**ТЕРРИТОРИИ ЗЕМЕЛЬНЫХ УЧАСТКОВ И ЧАСТЕЙ ЗЕМЕЛЬНЫХ УЧАСТКОВ:**

- общего пользования
- планируемое изъятие в установленном законом порядке

14 — номер земельного участка

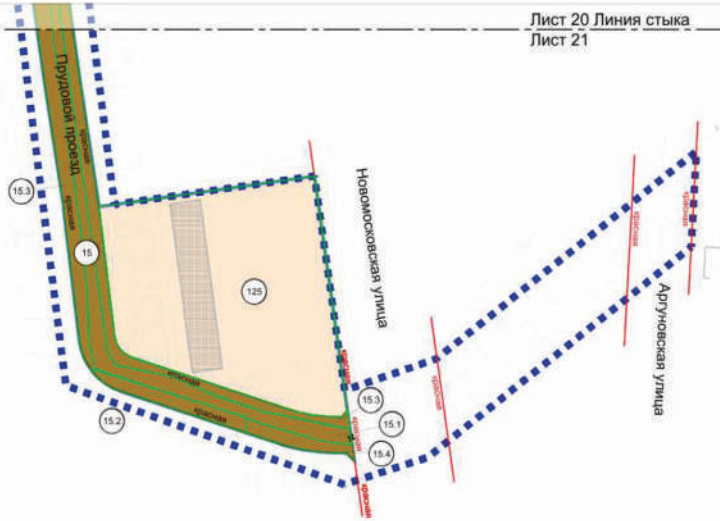


Масштаб 1:2000  
 Останкинский район города Москвы  
 Лист 20 из 52

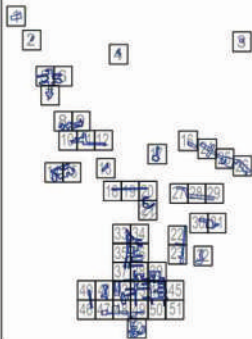


Масштаб 1:2000  
 Останкинский район города Москвы  
 Лист 21 из 52

Лист 20 Линия стыка  
 Лист 21



Останкинский район  
 города Москвы



УСЛОВНЫЕ ОБОЗНАЧЕНИЯ:

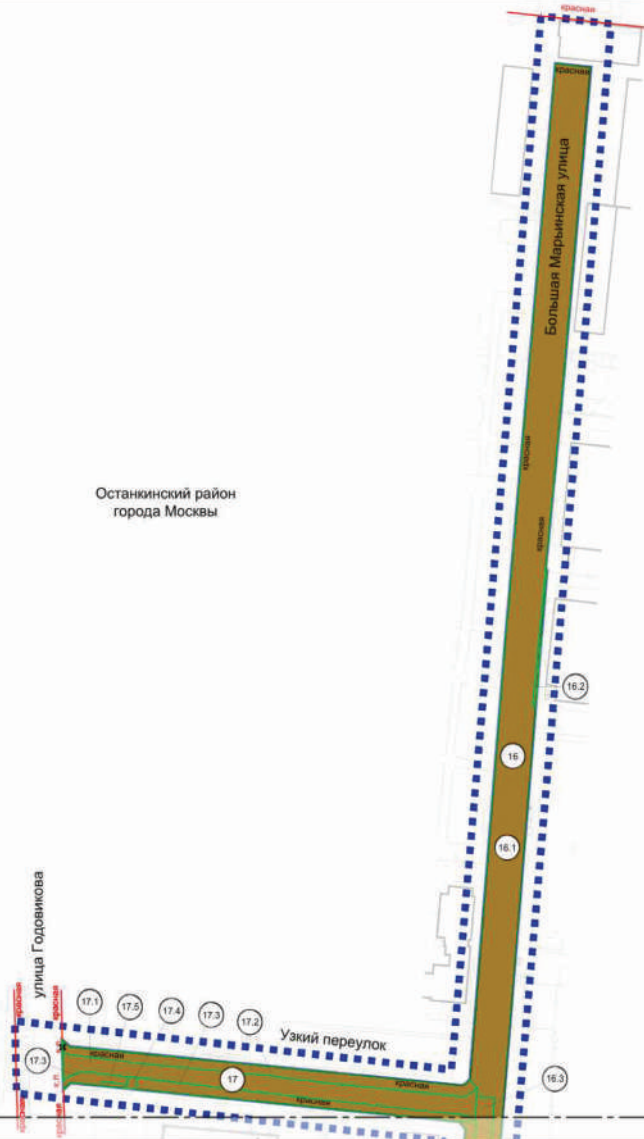
- ГРАНИЦЫ:**
- подготовки проекта планировки территории
  - подготовки проекта межевания территории
  - земельных участков
- ЛИНИИ ГРАДОСТРОИТЕЛЬНОГО РЕГУЛИРОВАНИЯ:**
- СУЩЕСТВУЮЩИЕ:**
- красная красные линии улично-дорожной сети
- ОТМЕНЯЕМЫЕ:**
- красные линии улично-дорожной сети
- УСТАНОВЛИВАЕМЫЕ:**
- красная красные линии улично-дорожной сети

ТЕРРИТОРИИ ЗЕМЕЛЬНЫХ УЧАСТКОВ И ЧАСТЕЙ ЗЕМЕЛЬНЫХ УЧАСТКОВ:

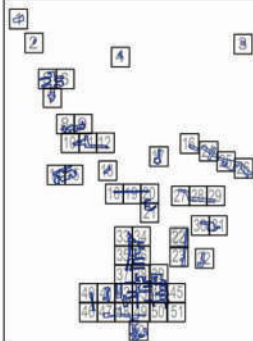
- общего пользования
  - жилых зданий
  - номер земельного участка
- ЗАСТРОЙКА:**
- существующая

Масштаб 1:2000  
 Останкинский район города Москвы  
 Лист 22 из 52

Останкинский район  
 города Москвы



Лист 22 Линия стыка  
 Лист 23



УСЛОВНЫЕ ОБОЗНАЧЕНИЯ:

ГРАНИЦЫ:

- - - - - подготовки проекта планировки территории
- подготовки проекта межевания территории
- земельных участков

ЛИНИИ ГРАДОСТРОИТЕЛЬНОГО РЕГУЛИРОВАНИЯ:

- СУЩЕСТВУЮЩИЕ:**
- красная красные линии улично-дорожной сети
- ОТМЕНЯЕМЫЕ:**
- - - - - красная красные линии улично-дорожной сети
- УСТАНОВЛИВАЕМЫЕ:**
- красная красные линии улично-дорожной сети

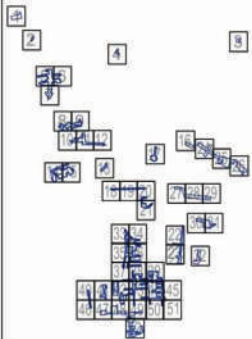
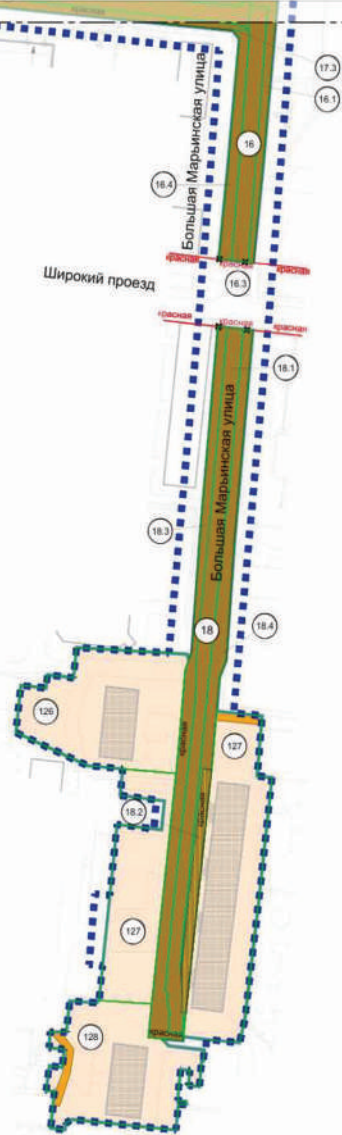
ТЕРРИТОРИИ ЗЕМЕЛЬНЫХ УЧАСТКОВ И ЧАСТЕЙ ЗЕМЕЛЬНЫХ УЧАСТКОВ:

- общего пользования
- 16 номер земельного участка

Масштаб 1:2000  
 Останкинский район города Москвы  
 Лист 23 из 52

Лист 22 Линия стыка  
 Лист 23

Останкинский район  
 города Москвы



УСЛОВНЫЕ ОБОЗНАЧЕНИЯ:

ГРАНИЦЫ:

- подготовка проекта планировки территории
- подготовка проекта межевания территории
- земельных участков

ЛИНИИ ГРАДОСТРОИТЕЛЬНОГО РЕГУЛИРОВАНИЯ:

- СУЩЕСТВУЮЩИЕ:**
  - красные линии улично-дорожной сети
- ОТМЕНЯЕМЫЕ:**
  - красные линии улично-дорожной сети
- УСТАНОВЛИВАЕМЫЕ:**
  - красные линии улично-дорожной сети

ТЕРРИТОРИИ ЗЕМЕЛЬНЫХ УЧАСТКОВ И ЧАСТЕЙ ЗЕМЕЛЬНЫХ УЧАСТКОВ:

- общего пользования
- жилых зданий
- предлагаемый к установлению сервитут
- планируемое изъятие в установленном законом порядке
- номер земельного участка

ЗАСТРОЙКА:

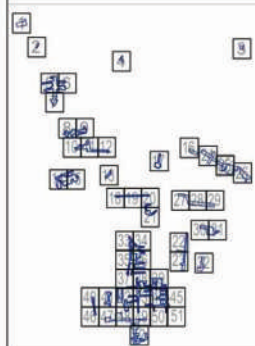
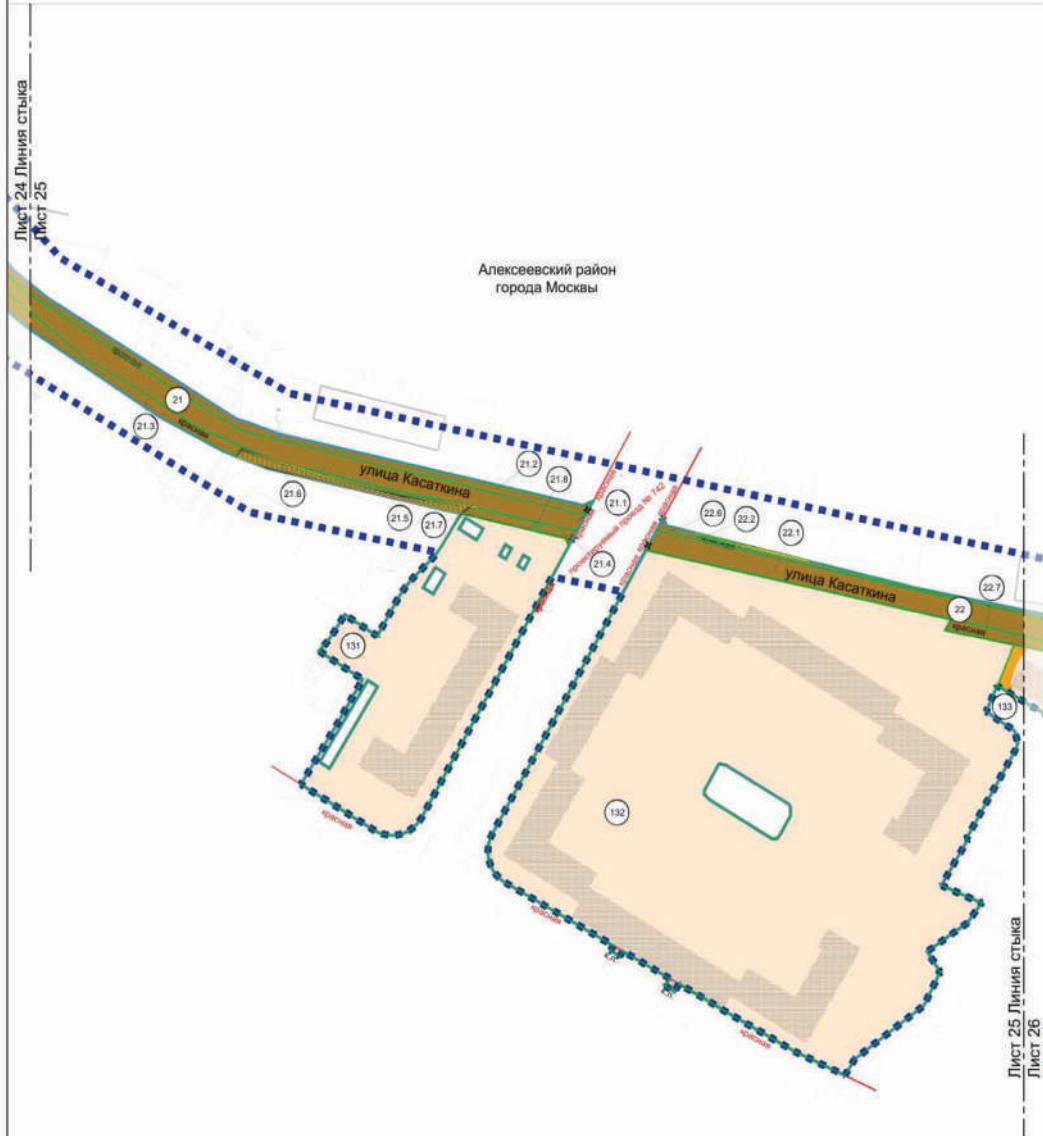
- существующая



Масштаб 1:2000  
 Алексеевский район города Москвы  
 Лист 24 из 52



Масштаб 1:2000  
 Алексеевский район города Москвы  
 Лист 25 из 52



**УСЛОВНЫЕ ОБОЗНАЧЕНИЯ:**

**ГРАНИЦЫ:**

- подготовка проекта планировки территории
- подготовка проекта межевания территории
- земельных участков

**ЛИНИИ ГРАДОСТРОИТЕЛЬНОГО РЕГУЛИРОВАНИЯ:**

**СУЩЕСТВУЮЩИЕ:**

- красная — красные линии улично-дорожной сети

**ОТМЕНЯЕМЫЕ:**

- красная — красные линии улично-дорожной сети

**УСТАНОВЛИВАЕМЫЕ:**

- красная — красные линии улично-дорожной сети

**ТЕРРИТОРИИ ЗЕМЕЛЬНЫХ УЧАСТКОВ И ЧАСТЕЙ ЗЕМЕЛЬНЫХ УЧАСТКОВ:**

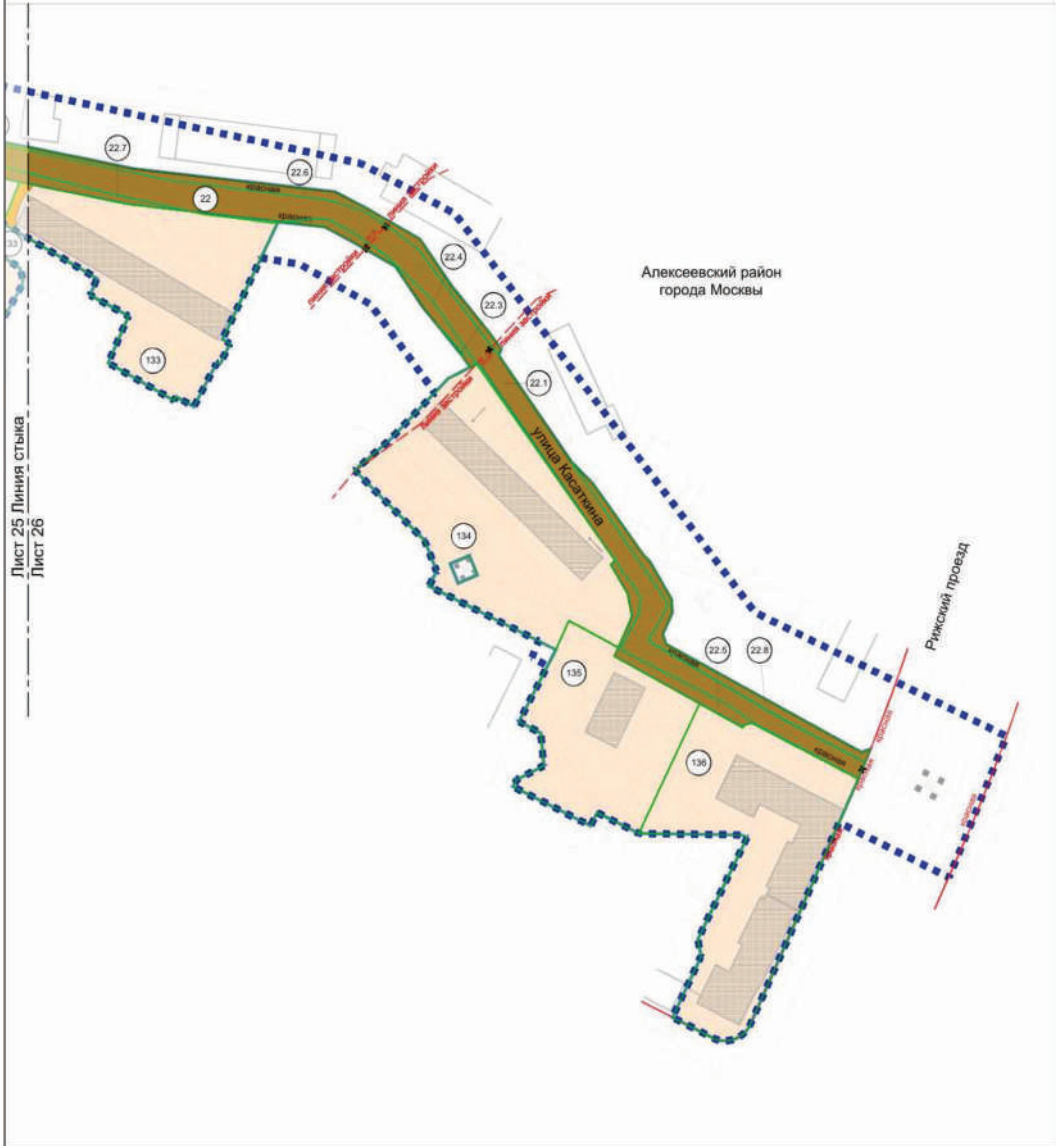
- общего пользования
- жилых зданий
- предлагаемый к установлению сервитут
- планируемое изъятие в установленном законом порядке
- 22 — номер земельного участка

**ЗАСТРОЙКА:**

- существующая



Масштаб 1:2000  
 Алексеевский район города Москвы  
 Лист 26 из 52



Лист 25 Линия стыка  
 Лист 26

**УСЛОВНЫЕ ОБОЗНАЧЕНИЯ:**

**ГРАНИЦЫ:**

- подготовки проекта планировки территории
- подготовки проекта межевания территории
- земельных участков

**ЛИНИИ ГРАДОСТРОИТЕЛЬНОГО РЕГУЛИРОВАНИЯ:**

**СУЩЕСТВУЮЩИЕ:**

- красная линия застройки
- красные линии улично-дорожной сети
- границы линий застройки

**ОТМЕНЯЕМЫЕ:**

- красные линии улично-дорожной сети
- границы линий застройки

**УСТАНОВЛИВАЕМЫЕ:**

- красная линия застройки
- красные линии улично-дорожной сети

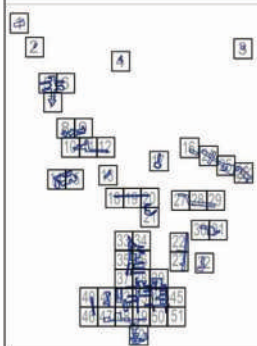
**ТЕРРИТОРИИ ЗЕМЕЛЬНЫХ УЧАСТКОВ И ЧАСТЕЙ ЗЕМЕЛЬНЫХ УЧАСТКОВ:**

- общего пользования
- жилых зданий
- предлагаемый к установлению обвитут


22 номер земельного участка

**ЗАСТРОЙКА:**

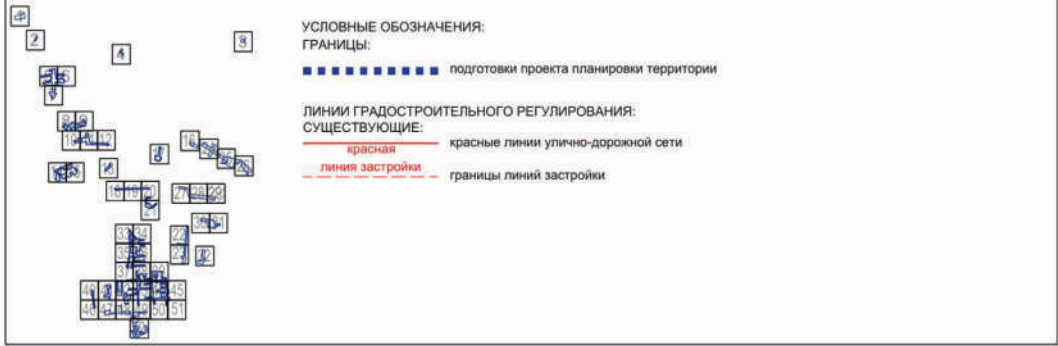
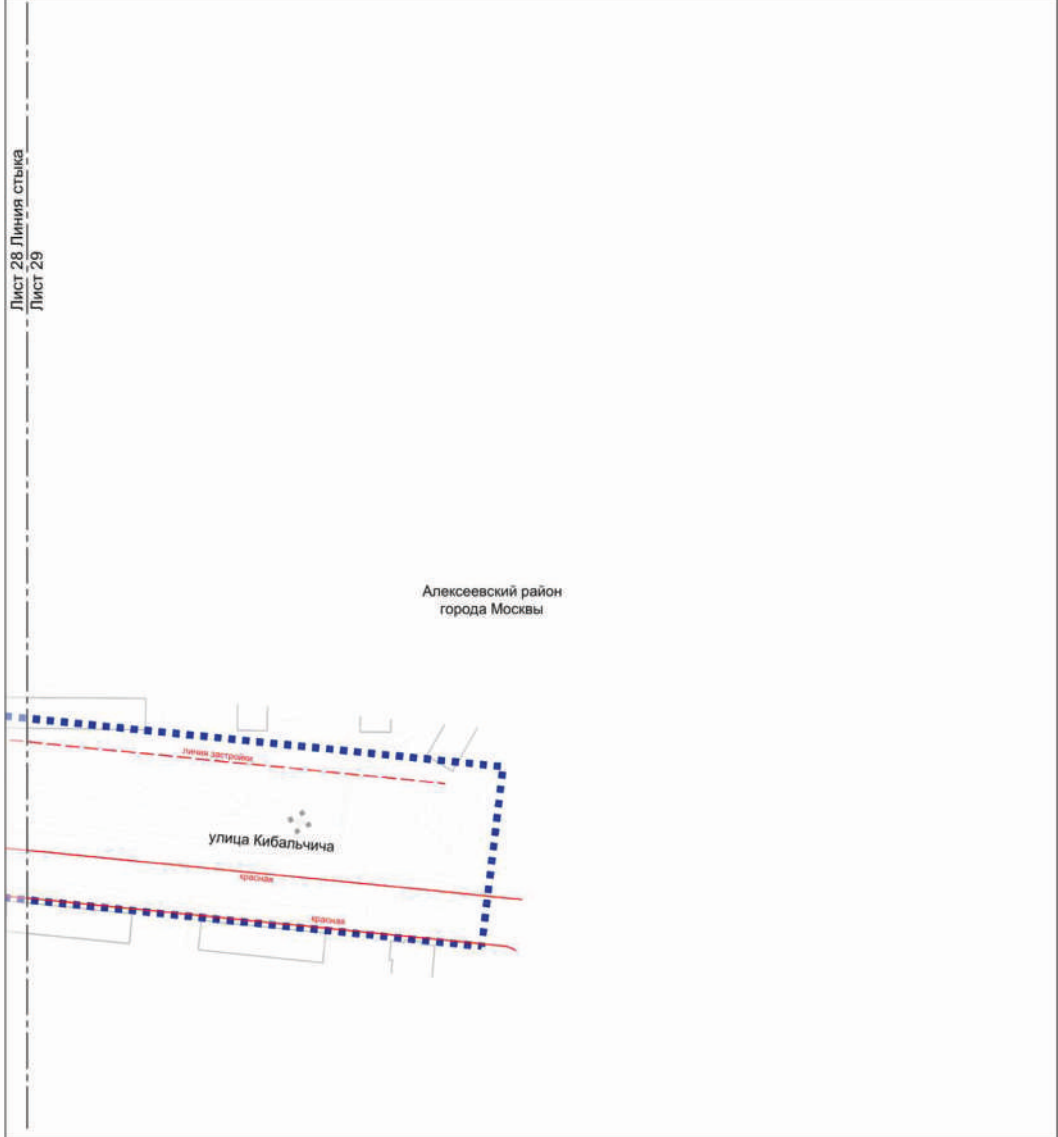
- существующая



Масштаб 1:2000  
 Алексеевский район города Москвы  
 Лист 27 из 52

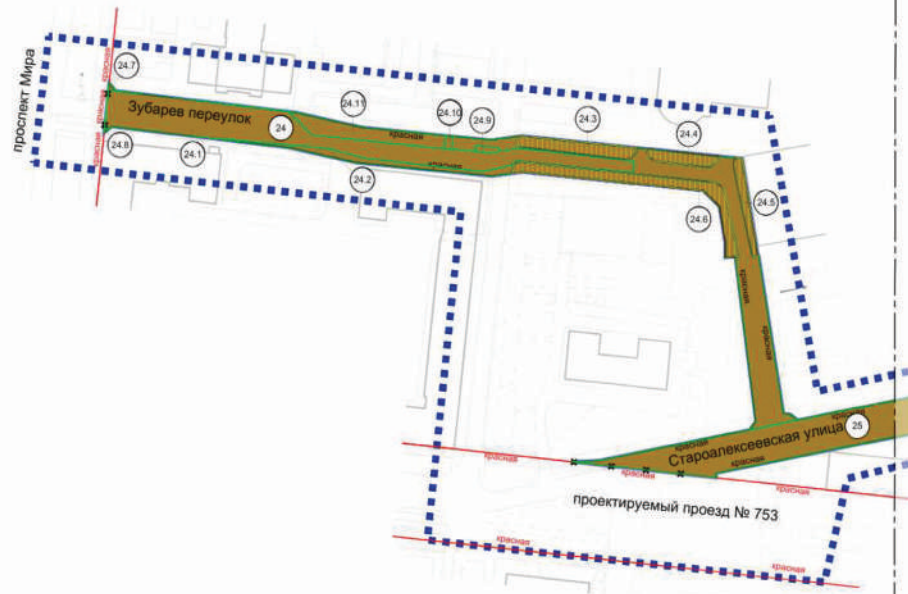




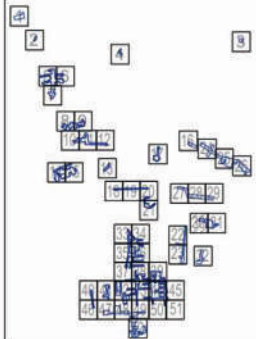


Масштаб 1:2000  
 Алексеевский район города Москвы  
 Лист 30 из 52

Алексеевский район  
 города Москвы



Лист 30 Линия стыка  
 Лист 31



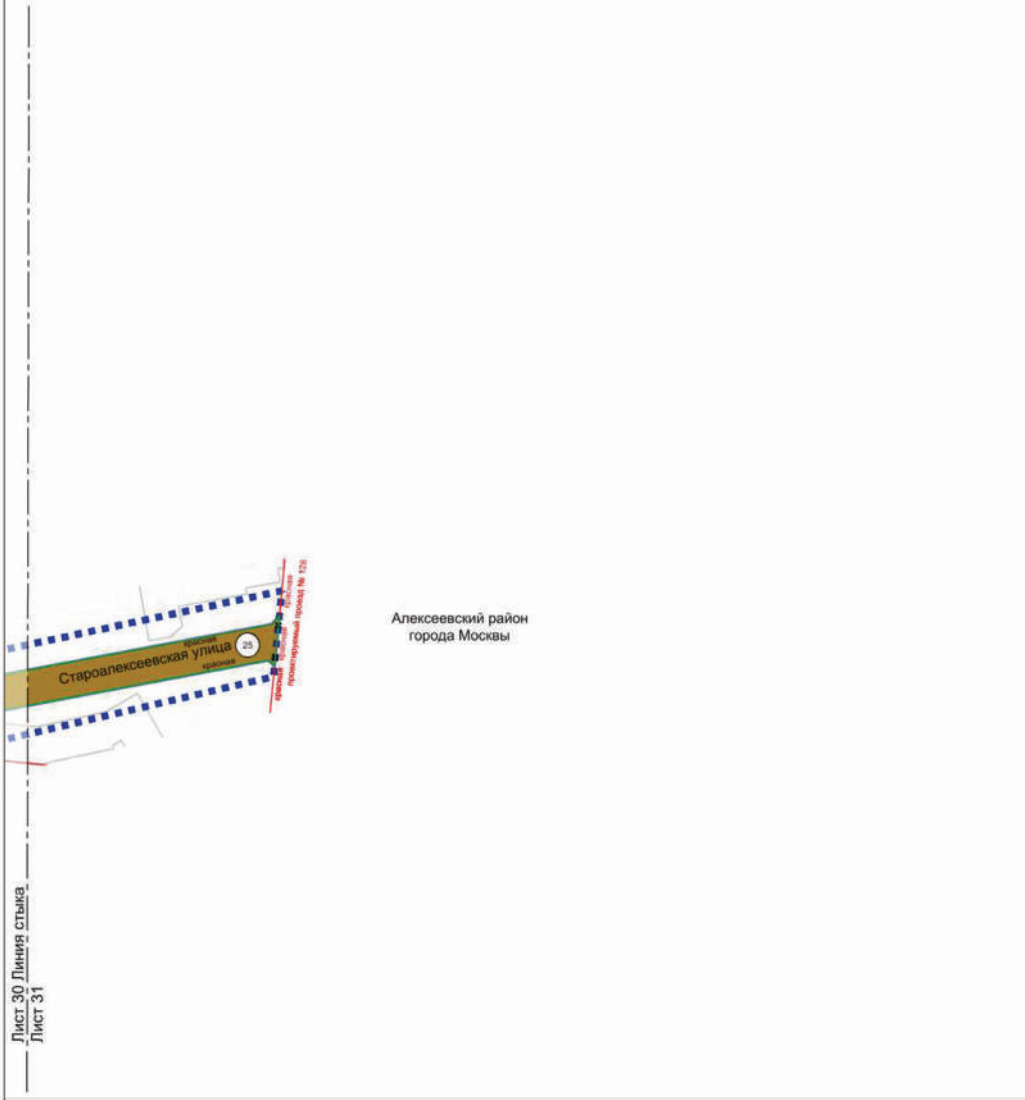
УСЛОВНЫЕ ОБОЗНАЧЕНИЯ:

- ГРАНИЦЫ:**
- - - - - подготовки проекта планировки территории
  - — — — — подготовки проекта межевания территории
  - — — — — земельных участков
- ЛИНИИ ГРАДОСТРОИТЕЛЬНОГО РЕГУЛИРОВАНИЯ:**
- СУЩЕСТВУЮЩИЕ:**
- — — — — красная красные линии улично-дорожной сети
- ОТМЕНЯЕМЫЕ:**
- x-x-x-x- красные линии улично-дорожной сети
- УСТАНОВЛИВАЕМЫЕ:**
- — — — — красная красные линии улично-дорожной сети

ТЕРРИТОРИИ ЗЕМЕЛЬНЫХ УЧАСТКОВ И ЧАСТЕЙ ЗЕМЕЛЬНЫХ УЧАСТКОВ:

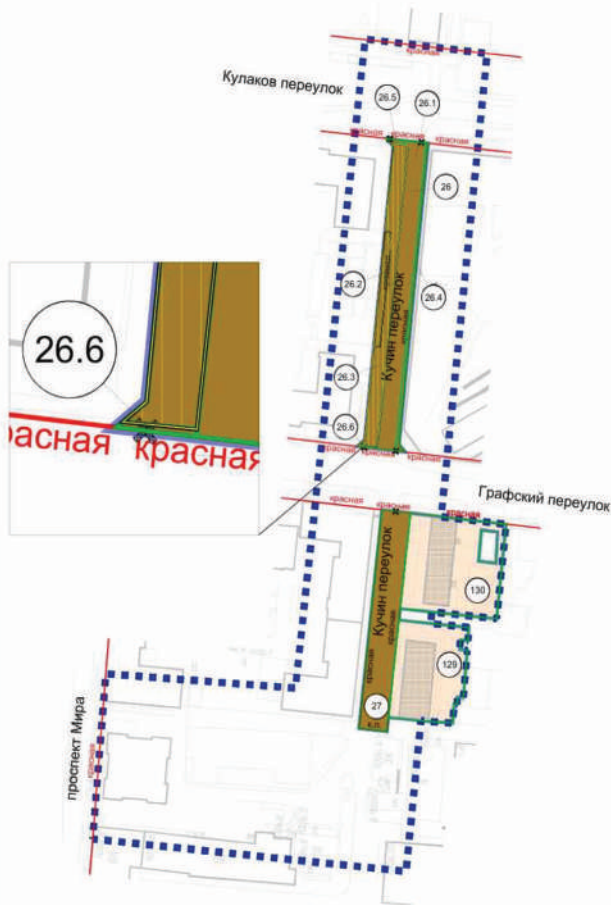
- общего пользования
- планируемое изъятие в установленном законом порядке
- 24 номер земельного участка

Масштаб 1:2000  
 Алексеевский район города Москвы  
 Лист 31 из 52

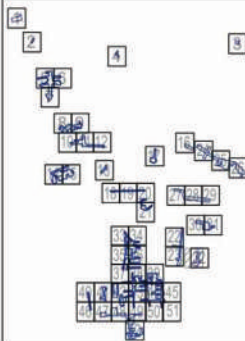


|  |  |   |
|--|--|---|
|  | <p><b>УСЛОВНЫЕ ОБОЗНАЧЕНИЯ:</b></p> <p><b>ГРАНИЦЫ:</b></p> <ul style="list-style-type: none"> <li> подготовка проекта планировки территории</li> <li> подготовка проекта межевания территории</li> <li> земельных участков</li> </ul> <p><b>ЛИНИИ ГРАДОСТРОИТЕЛЬНОГО РЕГУЛИРОВАНИЯ:</b></p> <p><b>СУЩЕСТВУЮЩИЕ:</b></p> <ul style="list-style-type: none"> <li> красная красные линии улично-дорожной сети</li> </ul> <p><b>ОТМЕНЯЕМЫЕ:</b></p> <ul style="list-style-type: none"> <li> красные линии улично-дорожной сети</li> </ul> <p><b>УСТАНОВЛИВАЕМЫЕ:</b></p> <ul style="list-style-type: none"> <li> красная красные линии улично-дорожной сети</li> </ul> | <p><b>ТЕРРИТОРИИ ЗЕМЕЛЬНЫХ УЧАСТКОВ И ЧАСТЕЙ ЗЕМЕЛЬНЫХ УЧАСТКОВ:</b></p> <ul style="list-style-type: none"> <li> общего пользования</li> <li> номер земельного участка</li> </ul> |
|--|--|---|

Масштаб 1:2000  
 Алексеевский район города Москвы  
 Лист 32 из 52



Алексеевский район  
 города Москвы



УСЛОВНЫЕ ОБОЗНАЧЕНИЯ:

ГРАНИЦЫ:

- подготовки проекта планировки территории
- подготовки проекта межевания территории
- земельных участков

ЛИНИИ ГРАДОСТРОИТЕЛЬНОГО РЕГУЛИРОВАНИЯ:

- СУЩЕСТВУЮЩИЕ:**
  - красная красные линии улично-дорожной сети
- ОТМЕНЯЕМЫЕ:**
  - красные линии улично-дорожной сети
- УСТАНОВЛИВАЕМЫЕ:**
  - красная красные линии улично-дорожной сети

ТЕРРИТОРИИ ЗЕМЕЛЬНЫХ УЧАСТКОВ И ЧАСТЕЙ ЗЕМЕЛЬНЫХ УЧАСТКОВ:

- общего пользования
- жилых зданий
- планируемое изъятие в установленном законом порядке
- номер земельного участка

ЗАСТРОЙКА:

- существующая



Масштаб 1:2000  
 район Марьино Роща города Москвы  
 Лист 33 из 52

район Марьино Роща  
 города Москвы



Лист 33 Линия стыка  
 Лист 35



УСЛОВНЫЕ ОБОЗНАЧЕНИЯ:

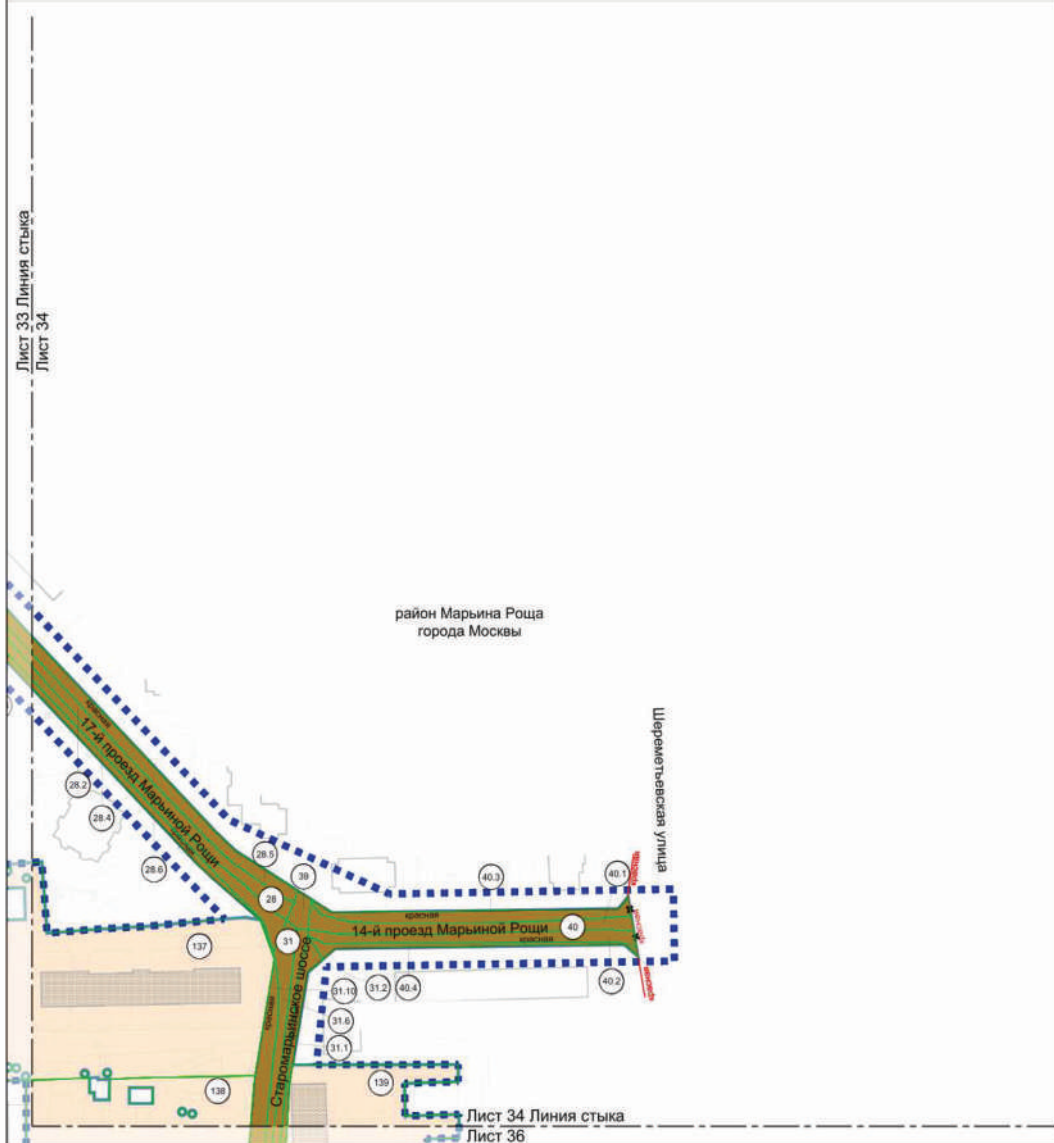
- ГРАНИЦЫ:**
- ■ ■ ■ ■ подготовки проекта планировки территории
  - — — — — подготовки проекта межевания территории
  - — — — — земельных участков
- ЛИНИИ ГРАДОСТРОИТЕЛЬНОГО РЕГУЛИРОВАНИЯ:**
- СУЩЕСТВУЮЩИЕ:**
- — — — — красная красные линии улично-дорожной сети
- ОТМЕНЯЕМЫЕ:**
- — — — — красные линии улично-дорожной сети
- УСТАНОВЛИВАЕМЫЕ:**
- — — — — красная красные линии улично-дорожной сети

ТЕРРИТОРИИ ЗЕМЕЛЬНЫХ УЧАСТКОВ И ЧАСТЕЙ ЗЕМЕЛЬНЫХ УЧАСТКОВ:

- общего пользования
- жилых зданий
- планируемое изъятие в установленном законом порядке
- 29 номер земельного участка



Масштаб 1:2000  
район Марьино Роща города Москвы  
Лист 34 из 52



**УСЛОВНЫЕ ОБОЗНАЧЕНИЯ:**

**ГРАНИЦЫ:**

- подготовки проекта планировки территории
- подготовки проекта межевания территории
- земельных участков

**ЛИНИИ ГРАДОСТРОИТЕЛЬНОГО РЕГУЛИРОВАНИЯ:**

**СУЩЕСТВУЮЩИЕ:**

- красная — красные линии улично-дорожной сети

**ОТМЕНЯЕМЫЕ:**

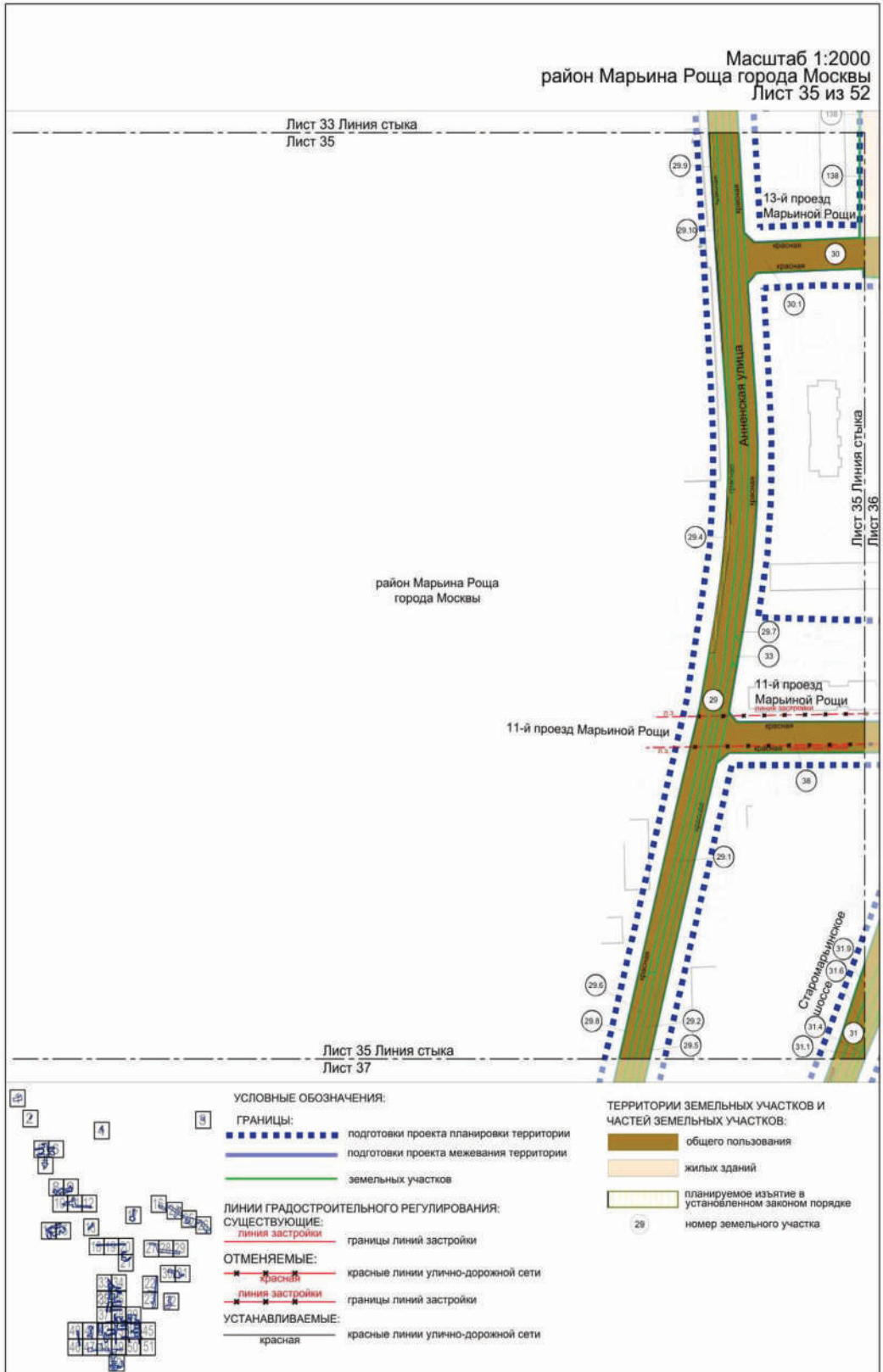
- красная — красные линии улично-дорожной сети

**УСТАНОВЛИВАЕМЫЕ:**

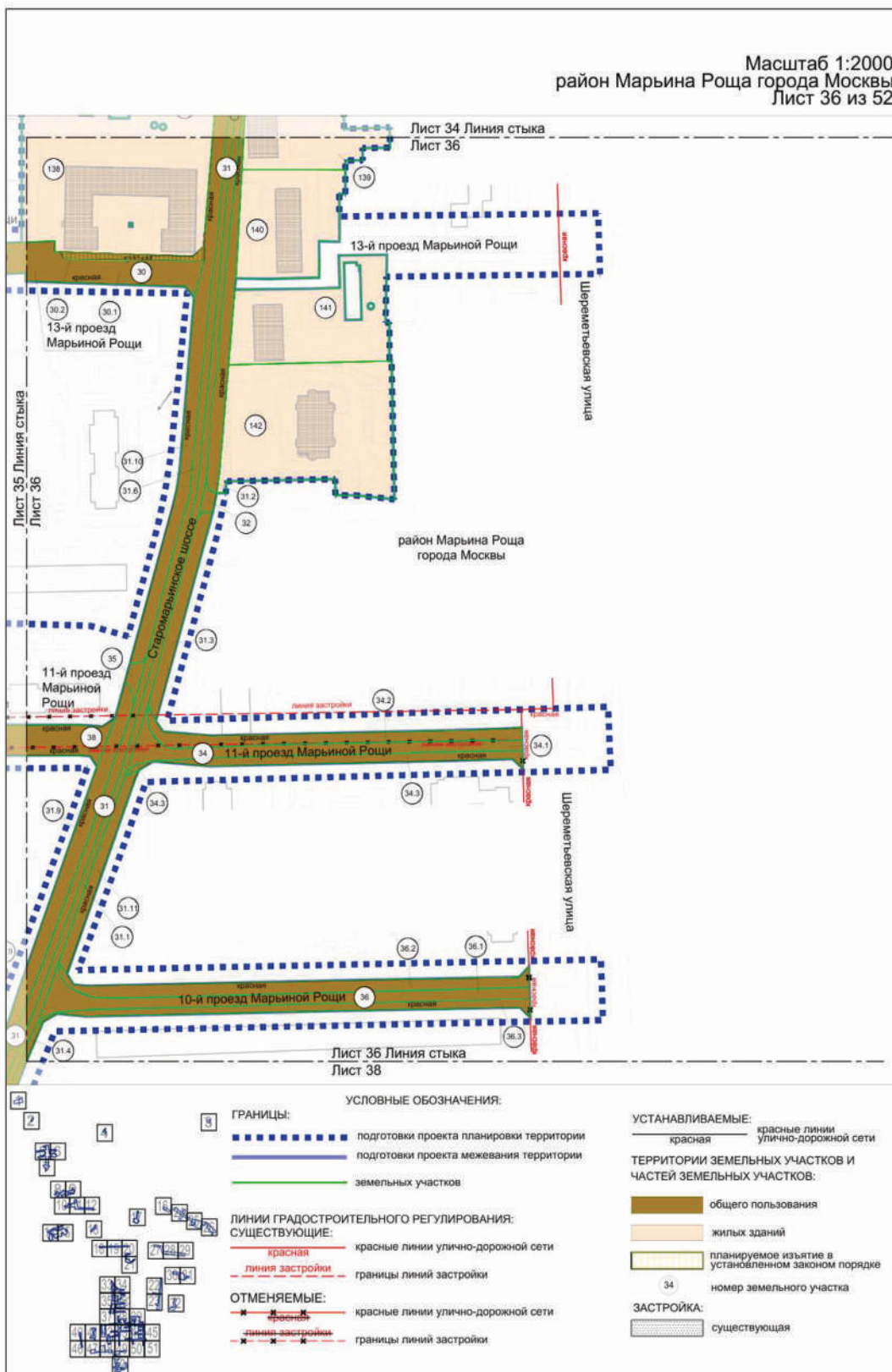
- красная — красные линии улично-дорожной сети

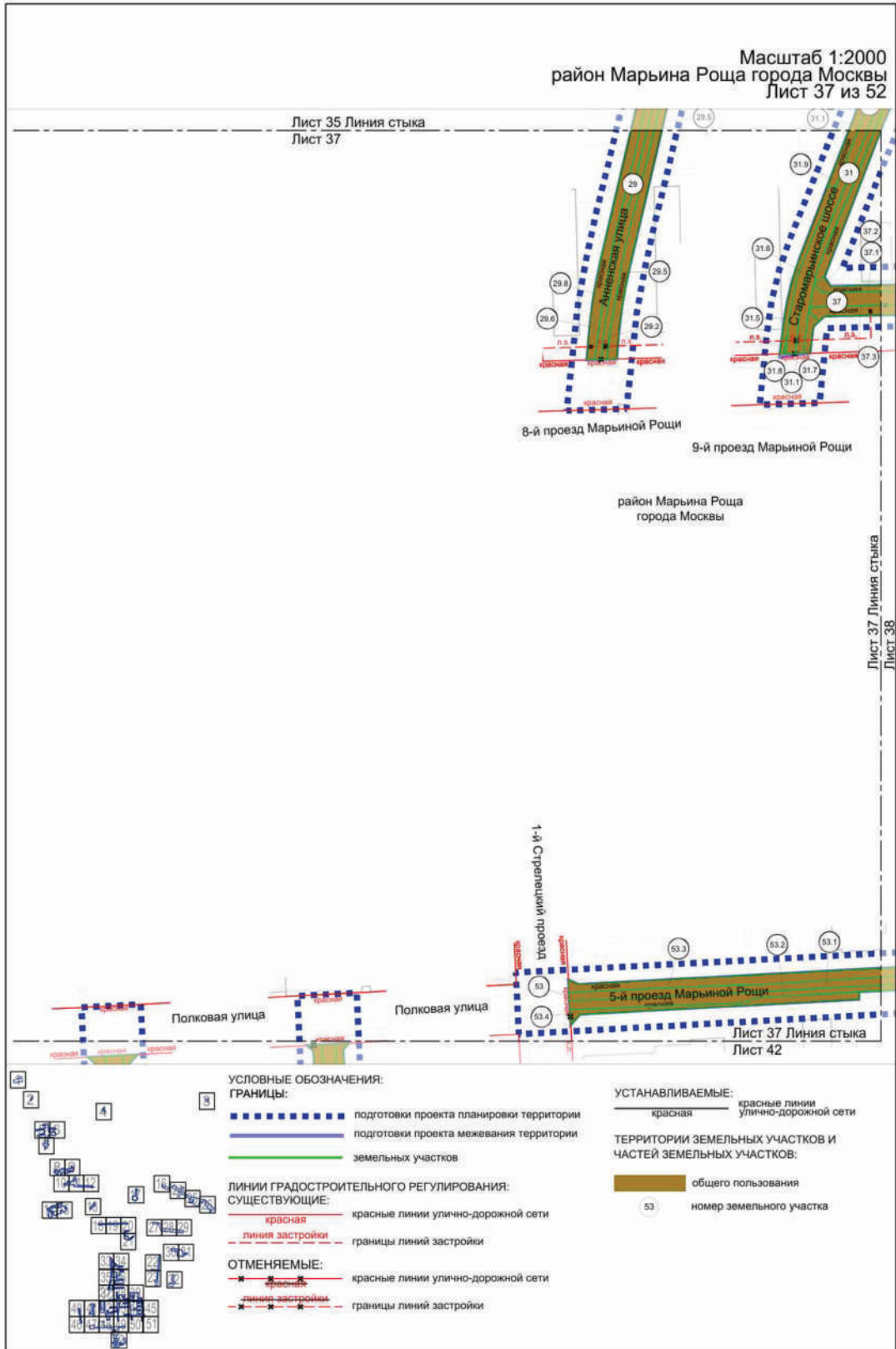
**ТЕРРИТОРИИ ЗЕМЕЛЬНЫХ УЧАСТКОВ И ЧАСТЕЙ ЗЕМЕЛЬНЫХ УЧАСТКОВ:**

- общего пользования
- 40 — номер земельного участка



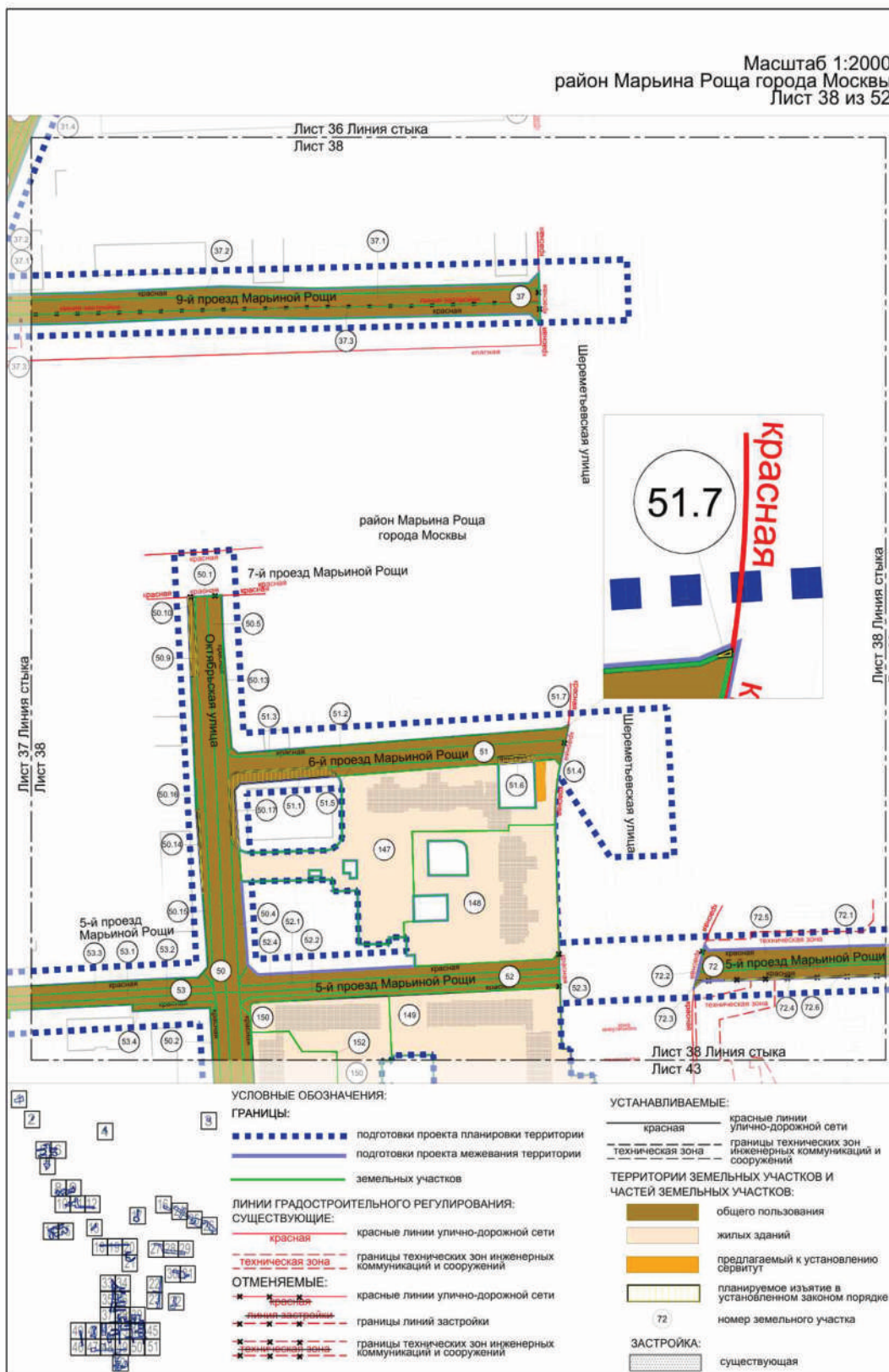
Масштаб 1:2000  
район Марьино Роща города Москвы  
Лист 36 из 52

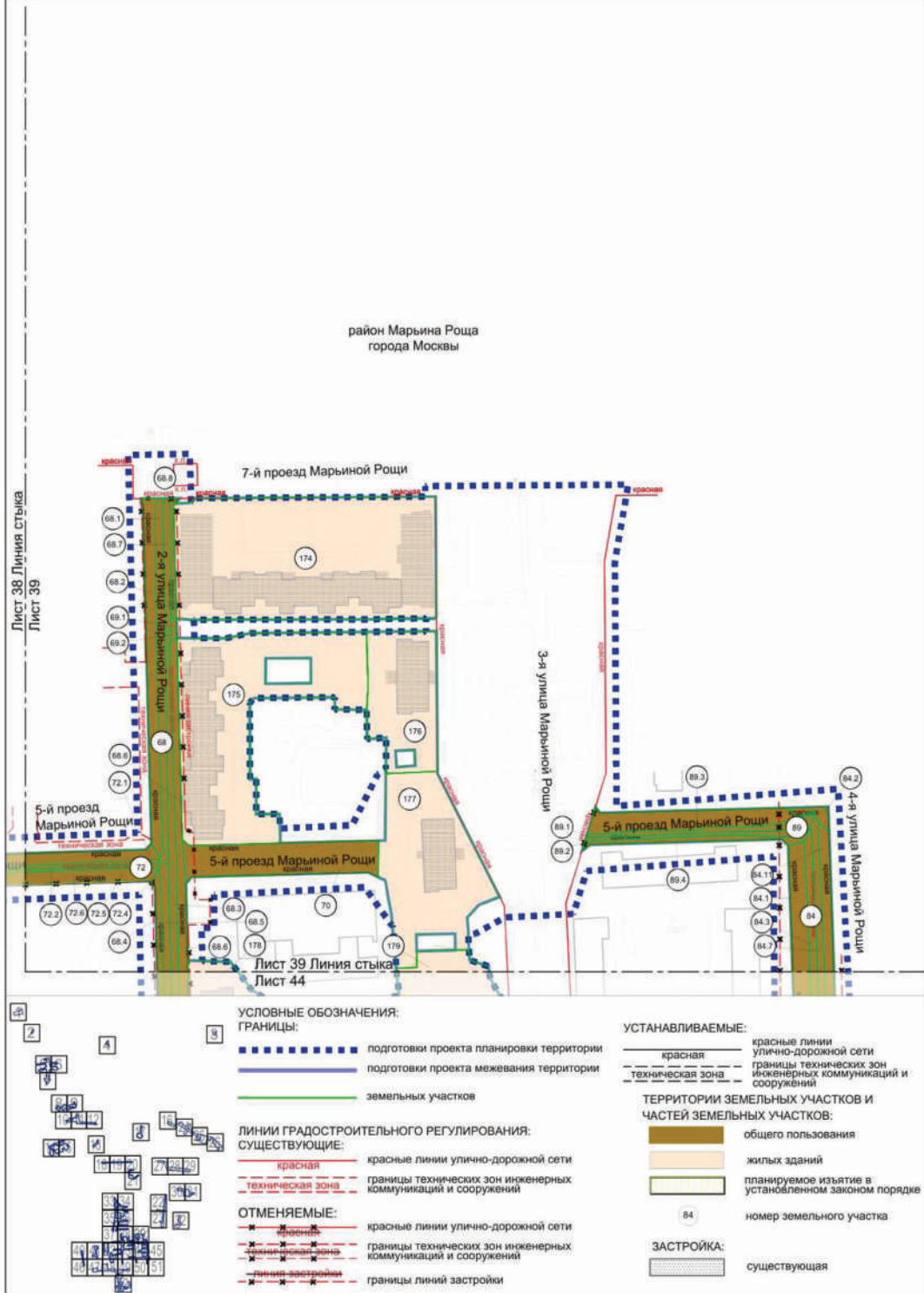




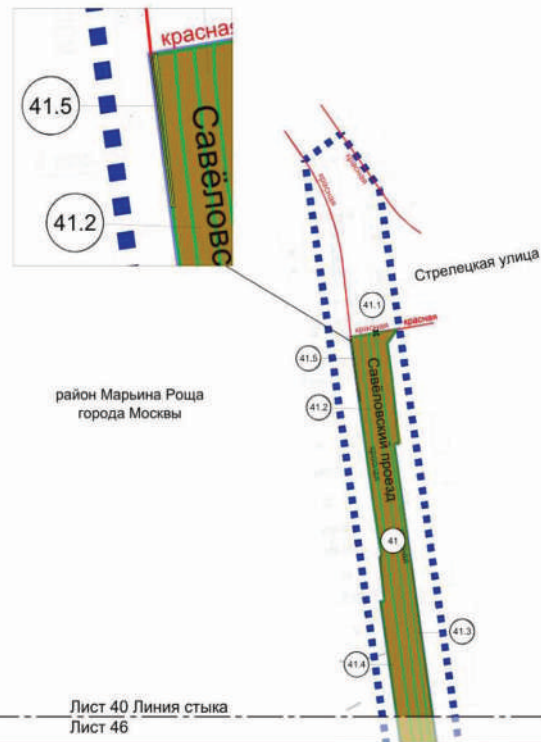


Масштаб 1:2000  
район Марьино Роца города Москвы  
Лист 38 из 52

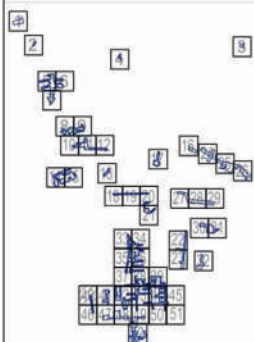




Масштаб 1:2000  
район Марьино Роща города Москвы  
Лист 40 из 52



Лист 40 Линия стыка  
Лист 41



УСЛОВНЫЕ ОБОЗНАЧЕНИЯ:

ГРАНИЦЫ:

- подготовки проекта планировки территории
- подготовки проекта межевания территории
- земельных участков

ЛИНИИ ГРАДОСТРОИТЕЛЬНОГО РЕГУЛИРОВАНИЯ:

СУЩЕСТВУЮЩИЕ:

красная красные линии улично-дорожной сети

ОТМЕНЯЕМЫЕ:

красные линии улично-дорожной сети

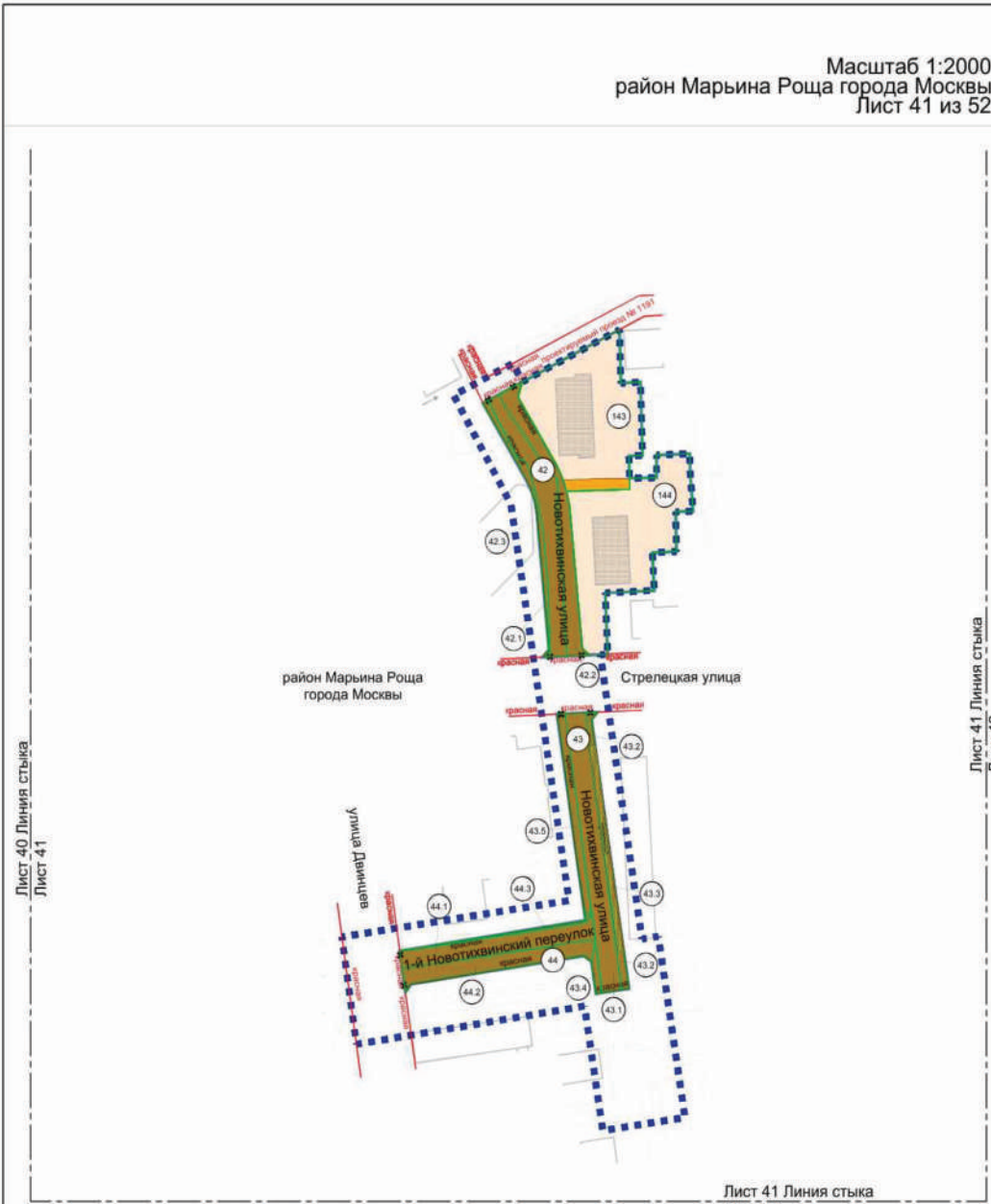
УСТАНОВЛИВАЕМЫЕ:

красная красные линии улично-дорожной сети

ТЕРРИТОРИИ ЗЕМЕЛЬНЫХ УЧАСТКОВ И ЧАСТЕЙ ЗЕМЕЛЬНЫХ УЧАСТКОВ:

- общего пользования
- планируемое изъятие в установленном законом порядке
- номер земельного участка

Масштаб 1:2000  
район Марьино Роща города Москвы  
Лист 41 из 52



Лист 40 Линия стыка  
Лист 41

Лист 41 Линия стыка  
Лист 42

Лист 41 Линия стыка  
Лист 47



УСЛОВНЫЕ ОБОЗНАЧЕНИЯ:

- ГРАНИЦЫ:**
- подготовки проекта планировки территории
  - подготовки проекта межевания территории
  - земельных участков
- ЛИНИИ ГРАДОСТРОИТЕЛЬНОГО РЕГУЛИРОВАНИЯ:**
- СУЩЕСТВУЮЩИЕ:**
- красная красные линии улично-дорожной сети
- ОТМЕНЯЕМЫЕ:**
- красные линии улично-дорожной сети
- УСТАНОВЛИВАЕМЫЕ:**
- красная красные линии улично-дорожной сети

ТЕРРИТОРИИ ЗЕМЕЛЬНЫХ УЧАСТКОВ И ЧАСТЕЙ ЗЕМЕЛЬНЫХ УЧАСТКОВ:

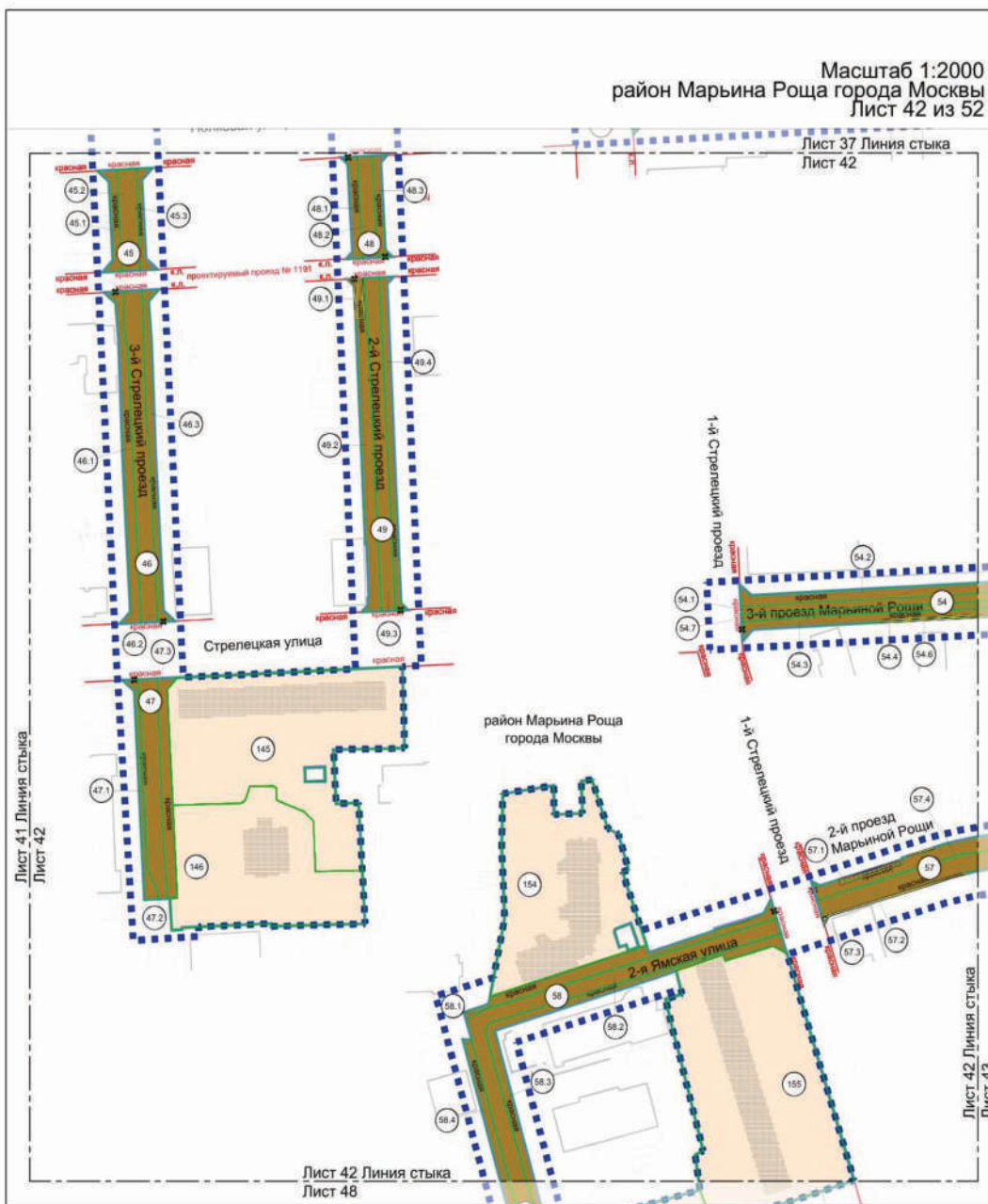
- общего пользования
- жилых зданий
- предлагаемый к установлению сервитут
- планируемое изъятие в установленном законом порядке
- 44 номер земельного участка

ЗАСТРОЙКА:

- существующая



Масштаб 1:2000  
район Марьино Роща города Москвы  
Лист 42 из 52



**УСЛОВНЫЕ ОБОЗНАЧЕНИЯ:**

**ГРАНИЦЫ:**

- подготовки проекта планировки территории
- подготовки проекта межевания территории
- земельных участков

**ЛИНИИ ГРАДОСТРОИТЕЛЬНОГО РЕГУЛИРОВАНИЯ:**

**СУЩЕСТВУЮЩИЕ:**

- красные линии улично-дорожной сети

**ОТМЕНЯЕМЫЕ:**

- красные линии улично-дорожной сети

**УСТАНОВЛИВАЕМЫЕ:**

- красные линии улично-дорожной сети

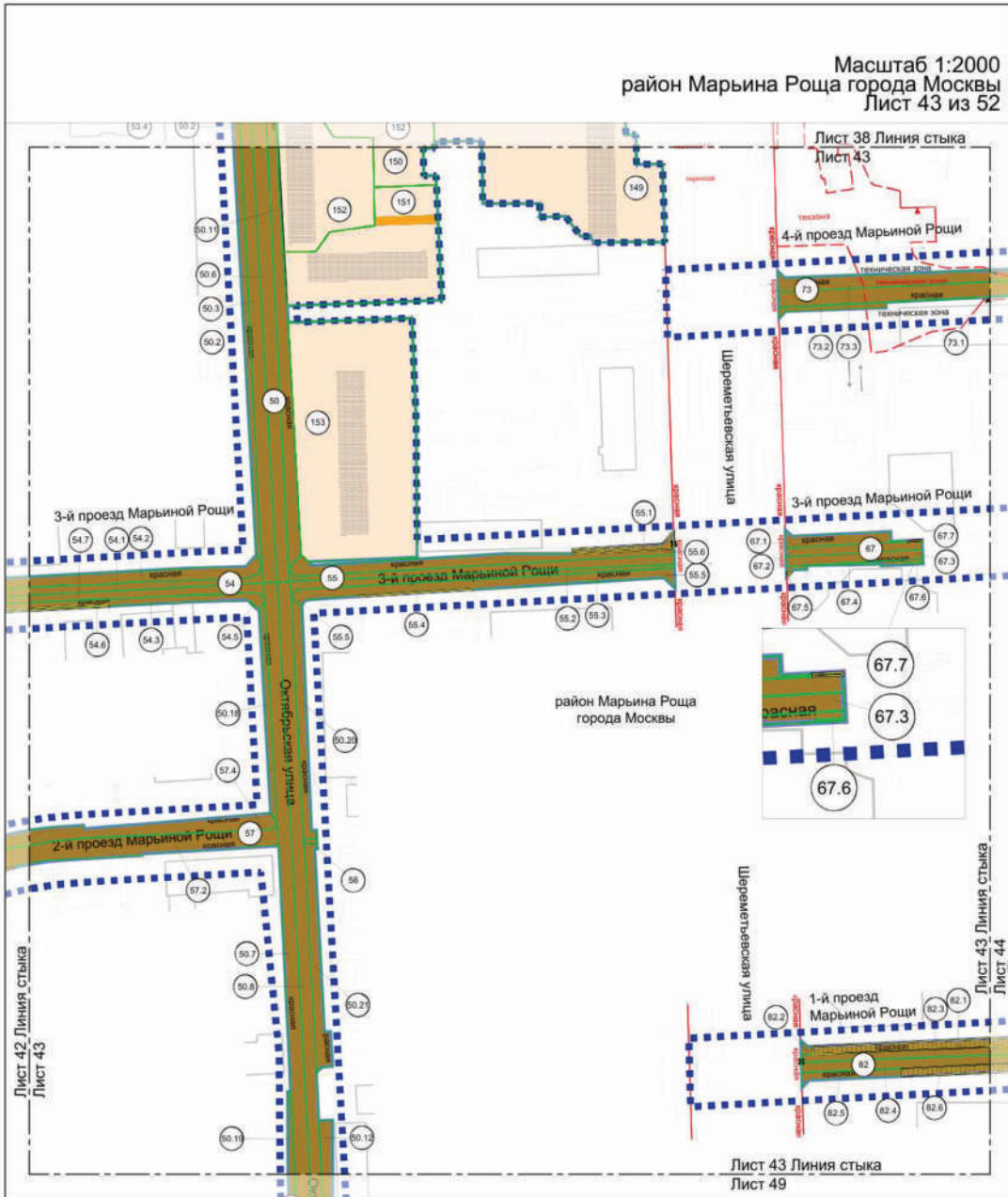
**ТЕРРИТОРИИ ЗЕМЕЛЬНЫХ УЧАСТКОВ И ЧАСТЕЙ ЗЕМЕЛЬНЫХ УЧАСТКОВ:**

- общего пользования
- жилых зданий
- планируемое изъятие в установленном законом порядке
- 58      номер земельного участка

**ЗАСТРОЙКА:**

- существующая

Масштаб 1:2000  
район Марьино Роща города Москвы  
Лист 43 из 52



**УСЛОВНЫЕ ОБОЗНАЧЕНИЯ:**

**ГРАНИЦЫ:**

- подготовки проекта планировки территории
- подготовки проекта межевания территории
- земельных участков

**ЛИНИИ ГРАДОСТРОИТЕЛЬНОГО РЕГУЛИРОВАНИЯ СУЩЕСТВУЮЩИЕ:**

- красная — красные линии улично-дорожной сети
- техническая зона — границы технических зон инженерных коммуникаций и сооружений

**ОТМЕНЯЕМЫЕ:**

- красная — красные линии улично-дорожной сети
- техническая зона — границы технических зон инженерных коммуникаций и сооружений

**УСТАНОВЛИВАЕМЫЕ:**

- красная — красные линии улично-дорожной сети
- техническая зона — границы технических зон инженерных коммуникаций и сооружений

**ТЕРРИТОРИИ ЗЕМЕЛЬНЫХ УЧАСТКОВ И ЧАСТЕЙ ЗЕМЕЛЬНЫХ УЧАСТКОВ:**

- общего пользования
- жилых зданий
- предлагаемый к установлению сервитут
- планируемое изъятие в установленном законом порядке
- номер земельного участка

**ЗАСТРОЙКА:**

- существующая



Масштаб 1:2000  
район Марьино Роца города Москвы  
Лист 44 из 52



**УСЛОВНЫЕ ОБОЗНАЧЕНИЯ:**

**ГРАНИЦЫ:**

- подготовки проекта планировки территории
- подготовки проекта межевания территории
- земельных участков

**ЛИНИИ ГРАДОСТРОИТЕЛЬНОГО РЕГУЛИРОВАНИЯ:**

**СУЩЕСТВУЮЩИЕ:**

- красная
- техническая зона

**ОТМЕНЯЕМЫЕ:**

- красные линии улично-дорожной сети
- границы технических зон инженерных коммуникаций и сооружений
- границы зон застройки

**УСТАНОВЛИВАЕМЫЕ:**

- красная
- границы технических зон инженерных коммуникаций и сооружений

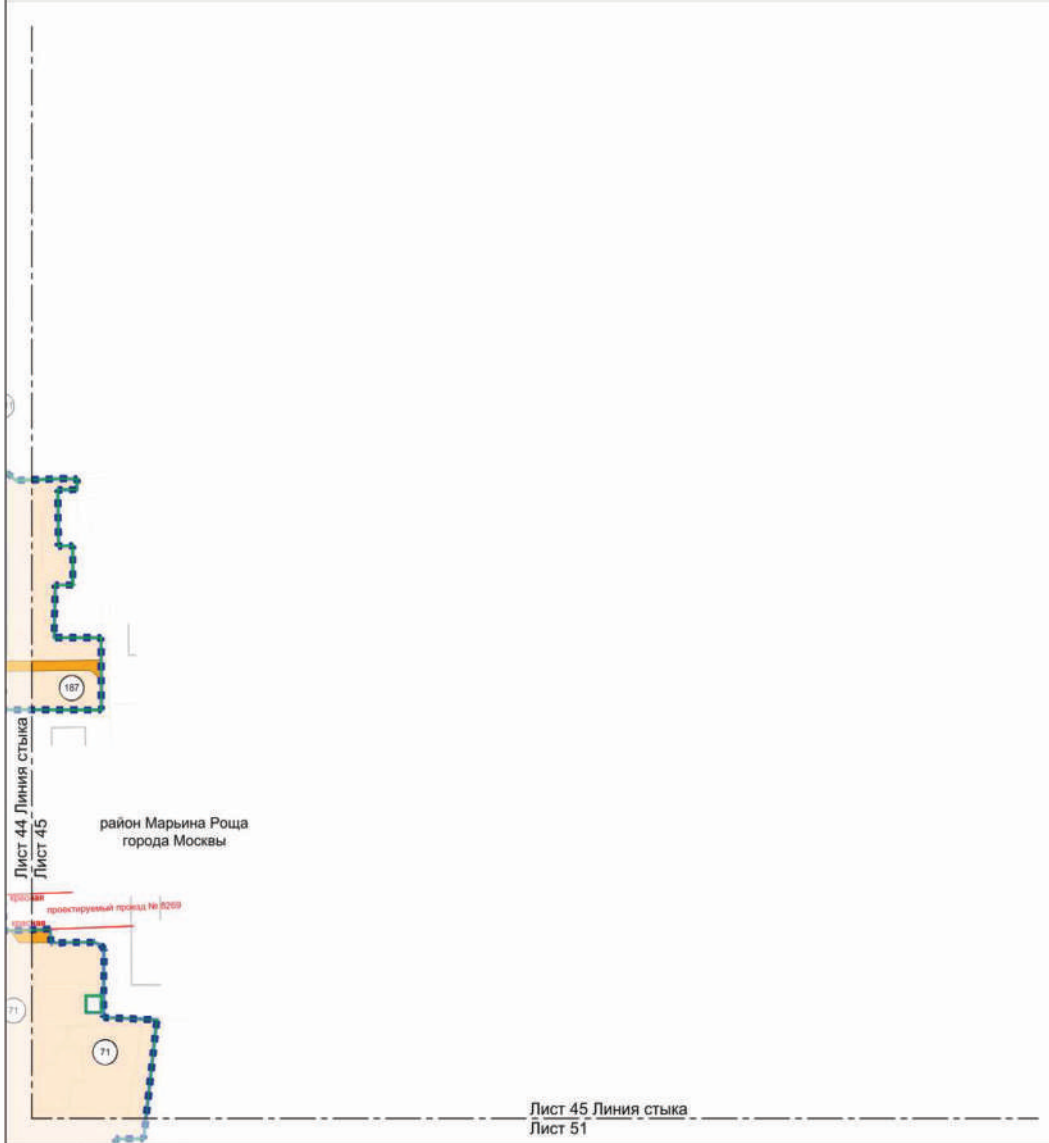
**ТЕРРИТОРИИ ЗЕМЕЛЬНЫХ УЧАСТКОВ И ЧАСТЕЙ ЗЕМЕЛЬНЫХ УЧАСТКОВ:**

- общего пользования
- жилых зданий
- предлагаемый к установлению обрвиту
- планируемое изъятие в установленном законом порядке
- 85 номер земельного участка

**ЗАСТРОЙКА:**

- существующая

Масштаб 1:2000  
район Марьино Роща города Москвы  
Лист 45 из 52



**УСЛОВНЫЕ ОБОЗНАЧЕНИЯ:**

**ГРАНИЦЫ:**

- подготовки проекта планировки территории
- подготовки проекта межевания территории
- земельных участков

**ЛИНИИ ГРАДОСТРОИТЕЛЬНОГО РЕГУЛИРОВАНИЯ:**

**СУЩЕСТВУЮЩИЕ:**

- красная красные линии улично-дорожной сети

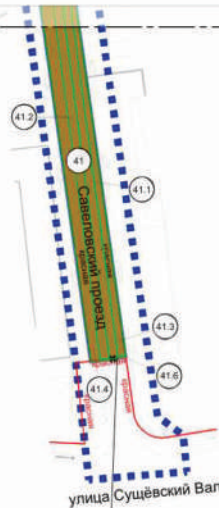
**ТЕРРИТОРИИ ЗЕМЕЛЬНЫХ УЧАСТКОВ И ЧАСТЕЙ ЗЕМЕЛЬНЫХ УЧАСТКОВ:**

- жилых зданий
- предлагаемый к установлению сервитут
- номер земельного участка

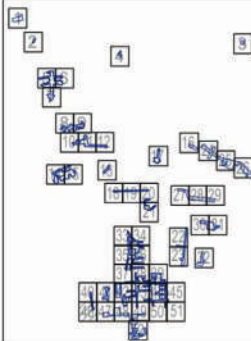
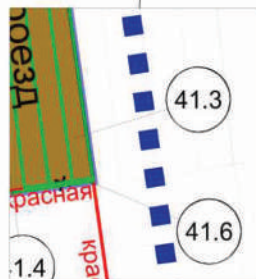
Масштаб 1:2000  
район Марьино Роща города Москвы  
Лист 46 из 52

Лист 40 Линия стыка  
Лист 46

район Марьино Роща  
города Москвы



Лист 46 Линия стыка  
Лист 47



УСЛОВНЫЕ ОБОЗНАЧЕНИЯ:

ГРАНИЦЫ:

- подготовка проекта планировки территории
- подготовка проекта межевания территории
- земельных участков

ЛИНИИ ГРАДОСТРОИТЕЛЬНОГО РЕГУЛИРОВАНИЯ:

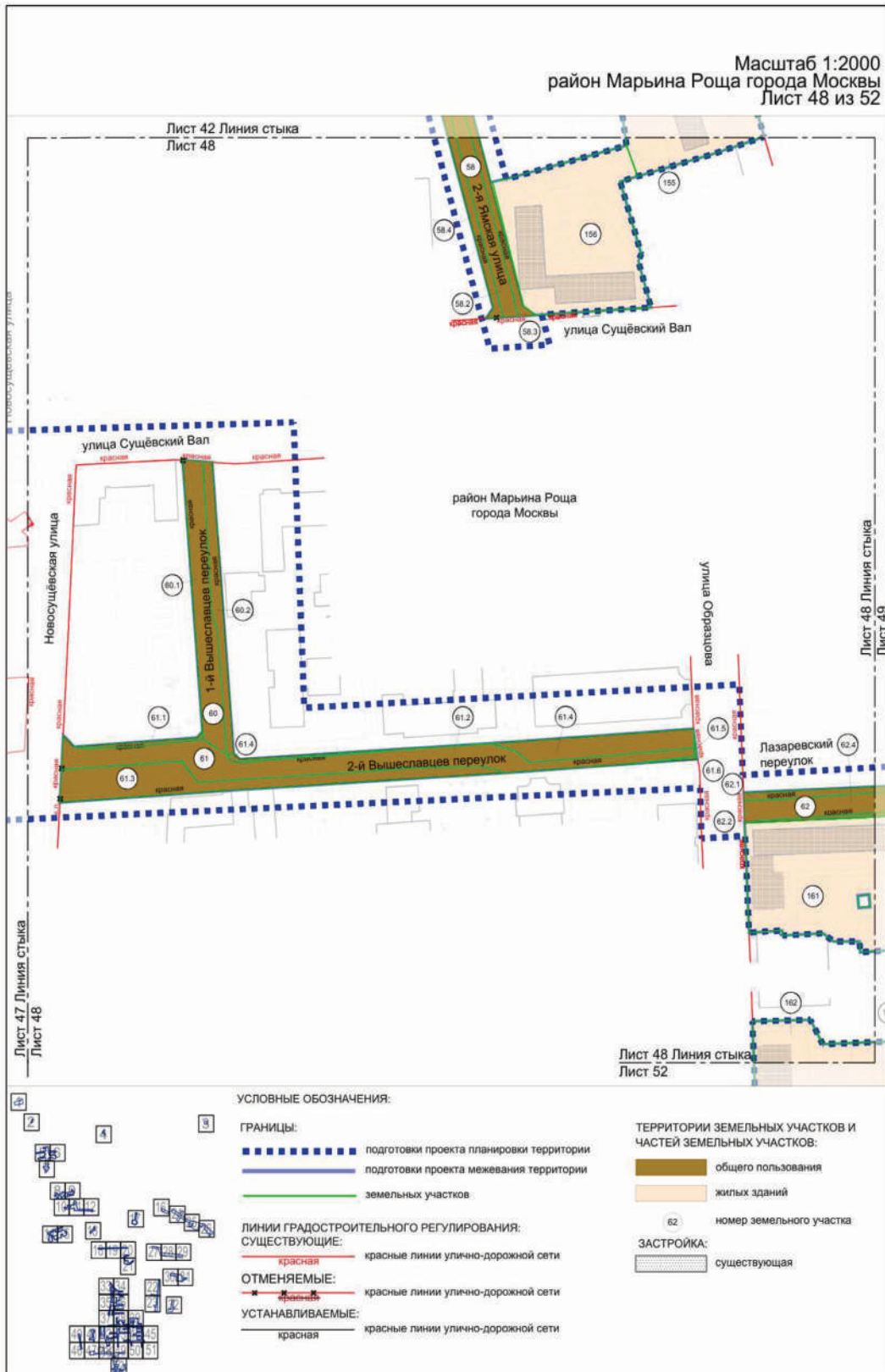
- СУЩЕСТВУЮЩИЕ:
  - красная красные линии улично-дорожной сети
- ОТМЕНЯЕМЫЕ:
  - красные линии улично-дорожной сети
- УСТАНОВЛИВАЕМЫЕ:
  - красная красные линии улично-дорожной сети

ТЕРРИТОРИИ ЗЕМЕЛЬНЫХ УЧАСТКОВ И ЧАСТЕЙ ЗЕМЕЛЬНЫХ УЧАСТКОВ:

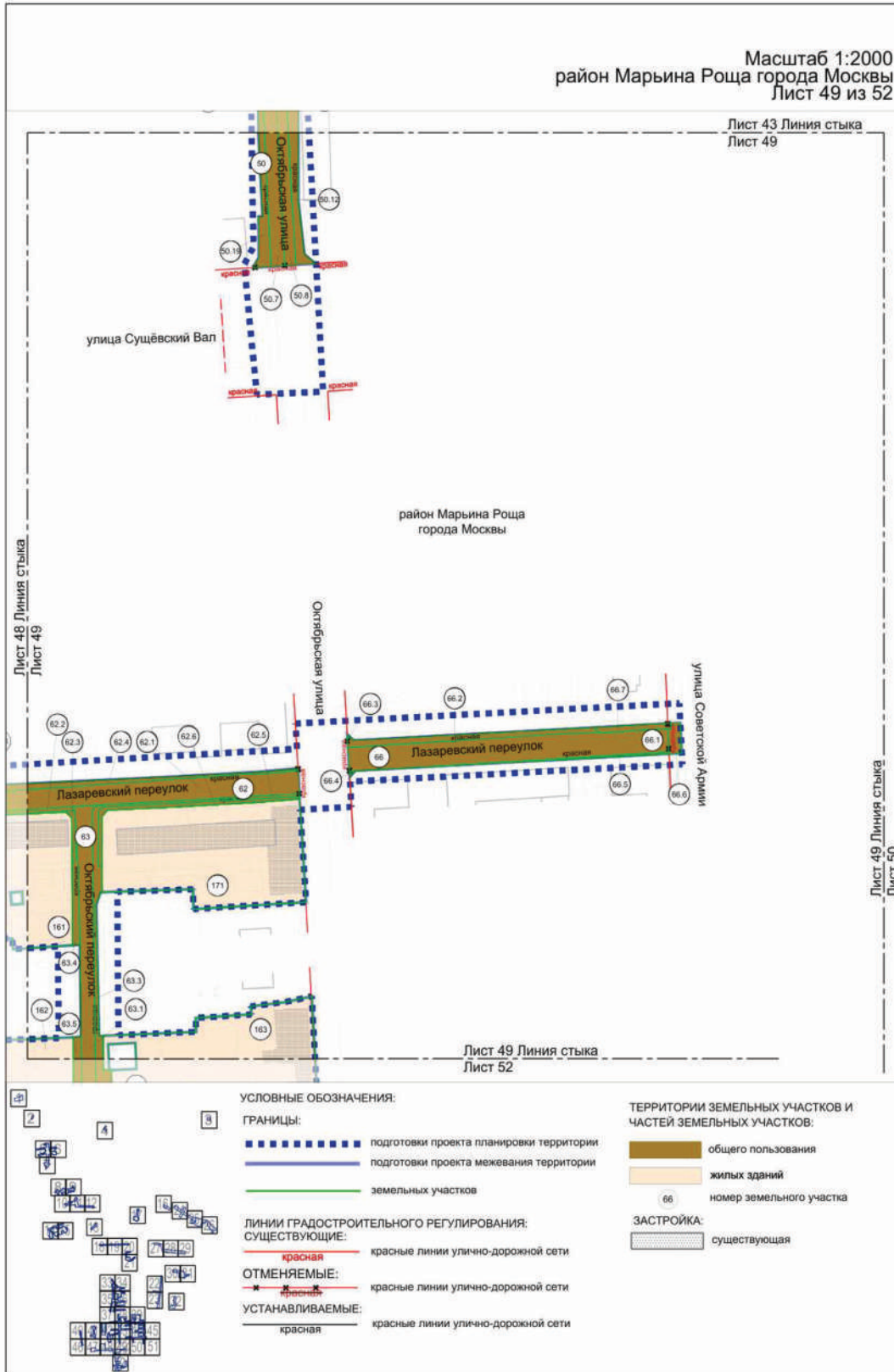
- общего пользования
- 41 номер земельного участка








Масштаб 1:2000  
район Марьино Роща города Москвы  
Лист 49 из 52





Масштаб 1:2000  
район Марьино Роща города Москвы  
Лист 50 из 52



**УСЛОВНЫЕ ОБОЗНАЧЕНИЯ:**

**ГРАНИЦЫ:**

- ■ ■ ■ ■ подготовки проекта планировки территории
- — — — — подготовки проекта межевания территории
- — — — — земельных участков

**ЛИНИИ ГРАДОСТРОИТЕЛЬНОГО РЕГУЛИРОВАНИЯ:**

**СУЩЕСТВУЮЩИЕ:**

- — — — — красная красные линии улично-дорожной сети

**ОТМЕНЯЕМЫЕ:**

- — — — — красные линии улично-дорожной сети

**УСТАНОВЛИВАЕМЫЕ:**

- — — — — красная красные линии улично-дорожной сети

**ТЕРРИТОРИИ ЗЕМЕЛЬНЫХ УЧАСТКОВ И ЧАСТЕЙ ЗЕМЕЛЬНЫХ УЧАСТКОВ:**

- общего пользования
- жилых зданий

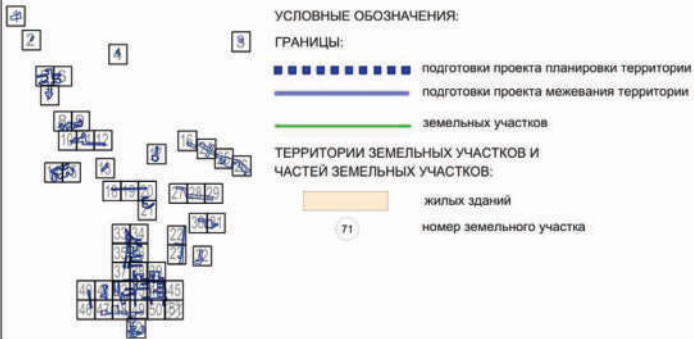
84 номер земельного участка

Масштаб 1:2000  
район Марьино Роща города Москвы  
Лист 51 из 52

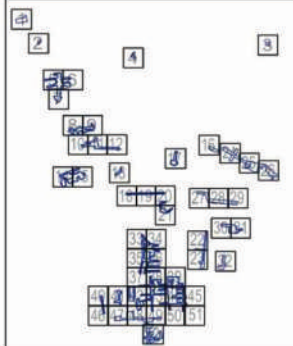
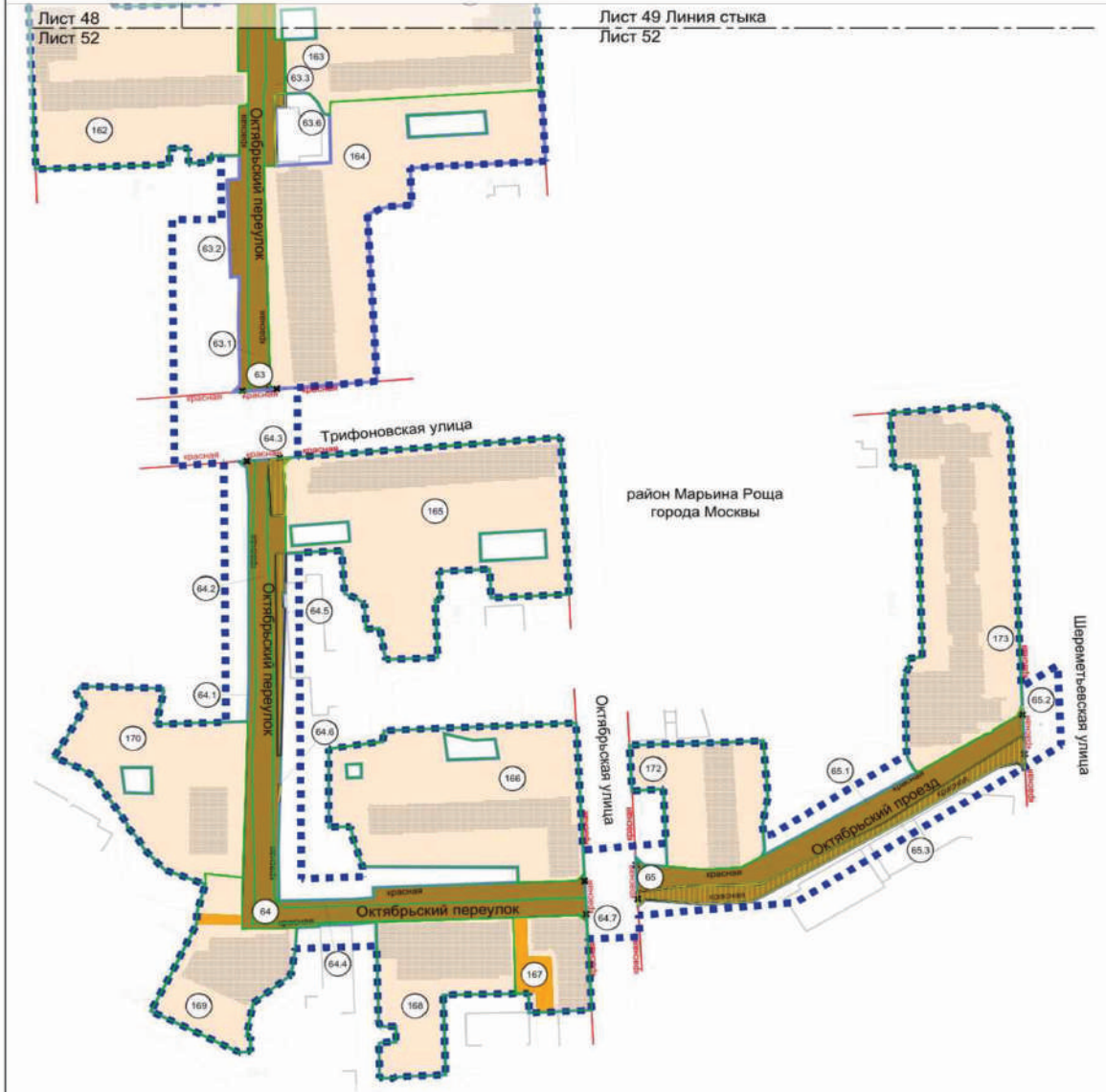
Лист 45 Линия стыка  
Лист 51

район Марьино Роща  
города Москвы

Лист 50 Линия стыка  
Лист 51



Масштаб 1:2000  
район Марьино Роща города Москвы  
Лист 52 из 52



УСЛОВНЫЕ ОБОЗНАЧЕНИЯ:

ГРАНИЦЫ:

- подготовки проекта планировки территории
- подготовки проекта межевания территории
- земельных участков

ЛИНИИ ГРАДОСТРОИТЕЛЬНОГО РЕГУЛИРОВАНИЯ:

- СУЩЕСТВУЮЩИЕ:
- красные линии улично-дорожной сети
- ОТМЕНЯЕМЫЕ:
- красные линии улично-дорожной сети
- УСТАНАВЛИВАЕМЫЕ:
- красные линии улично-дорожной сети

ТЕРРИТОРИИ ЗЕМЕЛЬНЫХ УЧАСТКОВ И ЧАСТЕЙ ЗЕМЕЛЬНЫХ УЧАСТКОВ:

- общего пользования
- жилых зданий
- предлагаемый к установлению сервитут
- планируемое изъятие в установленном законом порядке
- 65 номер земельного участка

ЗАСТРОЙКА:

- существующая

### 3.2. Пояснительная записка

Территория в границах подготовки проекта межевания территории состоит из следующих участков:

- участок Гостиничной улицы, проектируемый проезд № 3, проектируемый проезд № 4, проектируемый проезд № 5, проектируемый проезд № 6, Малая Ботаническая улица, проектируемый проезд № 7, Большая Марфинская улица, проектируемый проезд № 8, расположенные в районе Марфино города Москвы;
- проектируемый проезд № 9, проектируемый проезд № 2, расположенные в Бутырском районе города Москвы;
- участок Хованской улицы, проезд Дубовой Роши, участки Прудового проезда, Узкого переулка, Большой Марьинской улицы, расположенные в Останкинском районе города Москвы;
- улица Касаткина, участки Ярославской улицы, улицы Церковная Горка, Зубарев переулок, участок Староалексеевской улицы, Кучин переулок, расположенные в Алексеевском районе города Москвы;
- 17-й проезд Марьиной Роши, Анненская улица, участки 14-го проезда Марьиной Роши, Старомарьинского шоссе, 13-го проезда Марьиной Роши, 11-й проезд Марьиной Роши, 10-й проезд Марьиной Роши, 9-й проезд Марьиной Роши, 5-й проезд Марьиной Роши, участок Октябрьской улицы, 6-й проезд Марьиной Роши, 2-я улица Марьиной Роши, 4-я улица Марьиной Роши, Савёловский проезд, участок Новотихвинской улицы, 1-й Новотихвинский переулок, 3-й Стрелецкий проезд, 2-й Стрелецкий проезд, 3-й проезд Марьиной Роши, 2-я Ямская улица, 2-й проезд Марьиной Роши, 4-й проезд Марьиной Роши, 1-й проезд Марьиной Роши, Минаевский проезд, 1-й Вышеславцев переулок, 2-й Вышеславцев переулок, Лазаревский переулок, Октябрьский переулок, Октябрьский проезд, улица Советской Армии, расположенные в районе Марьиной Роши города Москвы.

Площадь территории подготовки проекта межевания территории составляет 80,7126 га.

Проектом межевания территории предусматривается образование 88 земельных участков (№ участка на чертеже «План межевания территории») территорий общего пользования (участки № 1, 2, 3, 4, 5, 6, 7, 8, 9, 10, 13, 14, 15, 16, 17, 18, 19, 20, 21, 22, 23, 24, 25, 26, 27, 28, 29, 30, 31, 32, 33, 34, 35, 36, 37, 38, 39, 40, 41, 42, 43, 44, 45, 46, 47, 48, 49, 50, 51, 52, 53, 54, 55, 56, 57, 58, 59, 60, 61, 62, 63, 64, 65, 66, 67, 68, 69, 70, 72, 73, 74, 75, 76, 77, 78, 79, 80, 81, 82, 83, 84, 85, 86, 87, 88, 89, 90, 91) и 101 земельного участка (№ участка на чертеже «План межевания территории») жилых зданий (участки № 11, 12, 71, 92, 93, 94, 95, 96, 97, 98, 99, 100, 101, 102, 103, 104, 105, 106, 107, 108, 109, 110, 111, 112, 113, 114, 115, 116, 117, 118, 119, 120, 121, 122, 123, 124, 125, 126, 127, 128, 129, 130, 131, 132, 133, 134, 135, 136, 137, 138, 139, 140, 141, 142, 143, 144, 145, 146, 147, 148, 149, 150, 151, 152, 153, 154, 155, 156, 157, 158, 159, 160, 161, 162, 163, 164, 165, 166, 167, 168, 169, 170, 171, 172, 173, 174, 175, 176, 177, 178, 179, 180, 181, 182, 183, 184, 185, 186, 187, 188, 189).

Характеристика земельных участков территории представлена в таблице «Характеристика земельных участков территории» и на чертеже «План межевания территории» настоящего приложения.

Для реализации планировочных решений, предусмотренных проектом планировки территории, потребуются осуществить изъятие земельных участков в установленном законом порядке в соответствии с чертежом «План межевания территории».

3.3. Таблица «Характеристика земельных участков территории» к чертежу «План межевания территории»

| Назначение территории         | № земельного участка на чертеже | Адресные ориентиры (при наличии)   | Площадь земельного участка, га | Площадь публичного сервитута, га | Площадь частей образуемых земельных участков, в отношении которых предполагается изъятие в установленном законом порядке для государственных или муниципальных нужд, га | Примечание  |
|-------------------------------|---------------------------------|------------------------------------|--------------------------------|----------------------------------|---|---|
| 1                             | 2                               | 3                                  | 4                              | 5                                | 6   | 7   |
| Территория общего пользования | 1                               | город Москва, Гостиничная улица    | 2,8636                         | -                                | -   | Часть земельного участка с кадастровым номером 77:02:0017001:96     |
|                               |                                 |                                    | 0,0559                         | -                                | -   |   |
|                               |                                 |                                    | 0,0151                         | -                                | -   |   |
|                               |                                 |                                    | 0,0464                         | -                                | -   |   |
|                               |                                 |                                    | 0,0780                         | -                                | -   |   |
|                               |                                 |                                    | 0,0428                         | -                                | 0,0428  |   |
|                               |                                 |                                    | 0,0140                         | -                                | 0,0140  |   |
| Территория общего пользования | 2                               | город Москва, проектируемый проезд | 0,0264                         | -                                | 0,0264  | (часть земельного участка с кадастровым номером 77:02:0017001:4705) |
|                               |                                 |                                    | 0,0201                         | -                                | 0,0201  |   |
|                               |                                 |                                    | 0,0053                         | -                                | 0,0053  |   |
|                               |                                 |                                    | 0,0291                         | -                                | 0,0291  |   |
| Территория общего пользования | 2                               | город Москва, проектируемый проезд | 0,0065                         | -                                | 0,0065  | (часть земельного участка с кадастровым номером 77:02:0017001:77)   |
|                               |                                 |                                    | 0,0218                         | -                                | 0,0218  |   |

| 1   | 2                             | 3  | 4      | 5  | 6   | 7 |     |   |
|-----|-------------------------------|--|--------|--|---|---|-----|---|
|     | 2.7                           | город Москва,<br>проектируемый<br>проезд | 0,2633 | -  | -   | - |     |   |
|     |                               |  |        |  |   |   | 3.1 | 0,0364  |
|     | 3.2                           |  | 0,0254 | -  | (часть земельного участка с кадастровым номером 77:02:0017001:86)   | - |     |   |
|     |                               |  |        |  |   |   | 3.3 | 0,2294  |
|     | 3.4                           |  | 0,0042 | -  | (часть земельного участка с кадастровым номером 77:02:0017001:1000) | - |     |   |
|     |                               |  |        |  |   |   | 4.1 | 0,0326  |
|     | 4.2                           |  | 0,0550 | -  | 0,0550  | - |     |   |
|     |                               |  |        |  |   |   | 4.3 | 0,0339  |
|     | 4.4                           |  | 0,1882 | -  | 0,1882  | - |     |   |
|     |                               |  |        |  |   |   | 5   | 0,3245  |
|     | Территория общего пользования |  | 6.1    | город Москва,<br>Малая<br>Ботаническая улица | 0,8235  | - | -   | Часть земельного участка с кадастровым номером 77:02:0017002:53 |
|     |                               |  | 6.2    |  |   |   |     |   |
| 6.3 |                               | 0,0224                                   |        |  |   |   |     |   |
| 6.4 |                               | 0,0289                                   |        |  |   |   |     |   |
|     |                               |  | 0,0411 | -  | -   | - |     |   |

| 1    | 2    | 3                                | 4  | 5      | 6 | 7  |  |        |        |   |   |  |
|------|------|----------------------------------|--|--------|---|--|--|--------|--------|---|---|--|
|      | 6.5  |                                  | 0,0347                                       | -      | - | -  |  |        |        |   |   |  |
|      |      |                                  |  |        |   |  | 6.6  | 0,0489 | -      | - | -   |  |
|      |      |                                  |  |        |   |  | 6.7  | 0,1424 | -      | - | -   |  |
|      | 7    | 7.1                              | город Москва,<br>проектируемый<br>проезд     | 0,4368 | - | -  | -  |        |        |   |   |  |
|      |      |                                  |  |        |   |  |  | 7.2    | 0,0080 | - | -   | -  |
|      |      |                                  |  |        |   |  |  | 7.3    | 0,0030 | - | -   | -  |
|      | 8    | 8.1                              | город Москва,<br>Большая Марфинская<br>улица | 0,1579 | - | -  | -  |        |        |   |   |  |
|      |      |                                  |  |        |   |  |  | 8.2    | 0,0443 | - | -   | -  |
|      |      |                                  |  |        |   |  |  | 8.3    | 0,1106 | - | -   | -  |
|      | 9    | 9.1                              | город Москва,<br>Большая Марфинская<br>улица | 0,6191 | - | -  | Часть земельного участка с<br>кадастровым номером<br>77:02:0017004:147 |        |        |   |   |  |
|      |      |                                  |  |        |   |  |  | 9.2    | 0,0066 | - | -   | Часть земельного участка с<br>кадастровым номером<br>77:02:0017004:146 |
|      |      |                                  |  |        |   |  |  | 9.3    | 0,0034 | - | -   | Часть земельного участка с<br>кадастровым номером<br>77:02:0017004:144 |
|      | 10   | 10.1                             | город Москва,<br>проектируемый<br>проезд     | 0,9329 | - | -  | -  |        |        |   |   |  |
| 10.2 |      |                                  |  |        |   |  |  | 0,0099 | -      | - | -   |  |
| 10.3 |      |                                  |  |        |   |  |  | 0,0670 | -      | - | -   |  |
| 13   | 13.1 | город Москва,<br>Хованская улица | 1,0392                                       | -      | - | Земельный участок с<br>кадастровым номером<br>77:02:0018012:16 |  |        |        |   |   |  |
|      |      |                                  |  |        |   |  | 13.2   | 0,0012 | -      | - | -   |  |
|      |      |                                  |  |        |   |  | 13.3   | 0,5385 | -      | - | Земельный участок с<br>кадастровым номером<br>77:02:0018011:311 |  |

Территория общего пользования

| 1                             | 2  | 3  | 4      | 5 | 6  | 7   |
|-------------------------------|--|--|--------|---|--|---|
|                               | 14   | город Москва,<br>проезд Дубовой<br>Роши      | 1,0157 | - | -  | Часть земельного участка с кадастровым номером 77:02:0022004:18             |
|                               |  |  | 0,0013 | - | -  | Часть земельного участка с кадастровым номером 77:02:0022004:18             |
|                               |  |  | 0,2808 | - | -  | Часть земельного участка с кадастровым номером 77:02:0022008:59             |
|                               |  |  | 0,2130 | - | -  | Часть земельного участка с кадастровым номером 77:02:0022004:2595           |
|                               |  |  | 0,0580 | - | -  |   |
|                               |  |  | 0,1815 | - | -  |   |
|                               |  |  | 0,2684 | - | -  |   |
|                               | 15   | город Москва,<br>Прудовой проезд             | 0,0001 | - | -  | 0,0001<br>(часть земельного участка с кадастровым номером 77:02:0022008:12) |
|                               |  |  | 0,0139 | - | -  | 0,0139<br>(часть земельного участка с кадастровым номером 77:02:0022008:38) |
|                               |  |  | 0,1406 | - | -  | Земельный участок с кадастровым номером 77:02:0022008:57                    |
|                               |  |  | 0,0372 | - | -  |   |
|                               |  |  | 0,3061 | - | -  |   |
|                               |  |  | 0,0246 | - | -  |   |
|                               |  |  | 0,6724 | - | -  |   |
| 16                            | город Москва,<br>Большая<br>Марьянская улица | 0,7997                                       | -      | - | Часть земельного участка с кадастровым номером 77:02:0022015:134 |   |
|                               |  | 0,0052                                       | -      | - |  |   |
|                               |  | 0,0756                                       | -      | - |  |   |
| Территории общего пользования | 15   | город Москва,<br>Прудовой проезд             | 0,5085 | - | -  |   |
|                               |  |  | 0,0372 | - | -  |   |
|                               |  |  | 0,3061 | - | -  |   |
|                               |  |  | 0,0246 | - | -  |   |
|                               |  |  | 0,6724 | - | -  |   |
|                               |  |  | 0,0052 | - | -  |   |
|                               |  |  | 0,0756 | - | -  |   |
|                               | 16   | город Москва,<br>Большая<br>Марьянская улица | 0,7997 | - | -  |   |
|                               |  |  | 0,0052 | - | -  |   |
|                               |  |  | 0,0756 | - | -  |   |
|                               |  |  | 0,0052 | - | -  |   |
|                               |  |  | 0,0756 | - | -  |   |
|                               |  |  | 0,0052 | - | -  |   |
|                               |  |  | 0,0756 | - | -  |   |



| 1                             | 2    | 3  | 4      | 5 | 6  | 7  |
|-------------------------------|------|--|--------|---|--|--|
| Территории общего пользования | 17   | город Москва,<br>Узкий переулок              | 0,0465 | - | -  | Часть земельного участка с кадастровым номером 77:02:0022015:132 |
|                               |      |  | 0,1262 | - | -  |  |
|                               |      |  | 0,0742 | - | -  |  |
|                               |      |  | 0,0629 | - | -  |  |
|                               |      |  | 0,0018 | - | -  |  |
|                               |      |  | 0,0017 | - | -  |  |
|                               | 18   | город Москва,<br>Большая<br>Марьинская улица | 0,1779 | - | -  | Земельный участок с кадастровым номером 77:02:0022015:133        |
|                               |      |  | 0,0391 | - | 0,0391<br>(часть земельного участка с кадастровым номером 77:02:0022015:150) |  |
|                               |      |  | 0,1345 | - | -  |  |
|                               |      |  | 0,0959 | - | -  |  |
|                               | 19   | город Москва,<br>улица Касаткина             | 0,4839 | - | -  | Часть земельного участка с кадастровым номером 77:02:0019010:85  |
|                               |      |  | 0,0448 | - | -  |  |
|                               |      |  | 0,0091 | - | 0,0091<br>(часть земельного участка с кадастровым номером 77:02:0019010:100) |  |
|                               |      |  | 0,0014 | - | -  |  |
| 20                            | 20.1 | город Москва,<br>Ярославская улица           | 0,7353 | - | 0,7657   | Часть земельного участка с кадастровым номером 77:02:0019010:86  |

| 1                             | 2                                | 3                                | 4      | 5      | 6 | 7 |      |        |        |   |   |
|-------------------------------|----------------------------------|----------------------------------|--------|--------|---|---|------|--------|--------|---|---|
| Территория общего пользования | 20                               |                                  | 0,6157 | -      | - | - |      |        |        |   |   |
|                               |                                  |                                  |        |        |   |   | 20.2 | 0,0138 | -      | - |   |
|                               |                                  |                                  |        |        |   |   | 20.3 | 0,0003 | -      | - |   |
|                               | 21                               | город Москва,<br>улица Касаткина | 0,6157 | 0,0074 | - | - | -    |        |        |   |   |
|                               |                                  |                                  |        |        |   |   |      | 20.4   | 0,0163 | - | -   |
|                               |                                  |                                  |        |        |   |   |      | 21.1   | 0,3021 | - | Земельный участок с кадастровым номером 77:02:0019010:83                    |
|                               | 22                               | город Москва,<br>улица Касаткина | 0,8297 | 0,5777 | - | - | -    |        |        |   |   |
|                               |                                  |                                  |        |        |   |   |      | 21.2   | 0,1722 | - | -   |
|                               |                                  |                                  |        |        |   |   |      | 21.3   | 0,0876 | - | -   |
|                               |                                  |                                  |        |        |   |   |      | 21.4   | 0,0065 | - | -   |
|                               |                                  |                                  |        |        |   |   |      | 21.5   | 0,0074 | - | -   |
|                               |                                  |                                  |        |        |   |   |      | 21.6   | 0,0273 | - | 0,0273<br>(часть земельного участка с кадастровым номером 77:02:0019010:93) |
|                               | 22                               | город Москва,<br>улица Касаткина | 0,8297 | 0,0012 | - | - | -    |        |        |   |   |
|                               |                                  |                                  |        |        |   |   |      | 21.7   | 0,0114 | - | -   |
|                               |                                  |                                  |        |        |   |   |      | 21.8   | 0,0012 | - | -   |
|                               |                                  |                                  |        |        |   |   |      | 22.1   | 0,5777 | - | Часть земельного участка с кадастровым номером 77:02:0019010:84             |
|                               |                                  |                                  |        |        |   |   |      | 22.2   | 0,0028 | - | 0,0028<br>(часть земельного участка с кадастровым номером 77:02:0019010:91) |
|                               |                                  |                                  |        |        |   |   |      | 22.3   | 0,0009 | - | -   |
| 22                            | город Москва,<br>улица Касаткина | 0,8297                           | 0,0297 | -      | - | - |      |        |        |   |   |
|                               |                                  |                                  |        |        |   |   | 22.4 | 0,0297 | -      | - |   |
|                               |                                  |                                  |        |        |   |   | 22.5 | 0,0420 | -      | - |   |
|                               |                                  |                                  |        |        |   |   | 22.6 | 0,0829 | -      | - |   |
|                               |                                  |                                  |        |        |   |   | 22.7 | 0,0353 | -      | - |   |
| 22.8                          | 0,0584                           | -                                | -      |        |   |   |      |        |        |   |   |

| 1 | 2     | 3   | 4      | 5 | 6  | 7  |
|---|-------|---|--------|---|--|--|
|   | 23    | город Москва,<br>улица Церковная<br>Горка   | 0,3443 | - | -  | -  |
|   | 24.1  | город Москва,<br>Зубарев переулок           | 0,2134 | - | -  | Часть земельного участка с<br>кадастровым номером<br>77:02:0023012:113 |
|   | 24.2  |   | 0,1751 | - | -  | -  |
|   | 24.3  |   | 0,0251 | - | 0,0251<br>(часть земельного участка с кадастровым<br>номером 77:02:0023012:23) | -  |
|   | 24.4  |   | 0,0142 | - | 0,0142<br>(часть земельного участка с кадастровым<br>номером 77:02:0023012:72) | -  |
|   | 24.5  |   | 0,0138 | - | 0,0138<br>(часть земельного участка с кадастровым<br>номером 77:02:0023012:74) | -  |
|   | 24.6  |   | 0,0496 | - | 0,0496<br>(часть земельного участка с кадастровым<br>номером 77:02:0023012:75) | -  |
|   | 24.7  |   | 0,0006 | - | -  | -  |
|   | 24.8  |   | 0,0002 | - | -  | -  |
|   | 24.9  |   | 0,0024 | - | -  | -  |
|   | 24.10 |   | 0,0016 | - | -  | -  |
|   | 24.11 |   | 0,0384 | - | -  | -  |
|   | 25    | город Москва,<br>Староалексеевская<br>улица | 0,3331 | - | -  | -  |
|   | 26.1  | город Москва,<br>Кучин переулок             | 0,1006 | - | -  | Земельный участок с<br>кадастровым номером<br>77:02:0023015:46         |
|   | 26.2  |   | 0,0134 | - | 0,0134<br>(часть земельного участка с кадастровым<br>номером 77:02:0023015:41) | -  |
|   | 26.3  | город Москва,<br>Кучин переулок             | 0,0653 | - | 0,0653<br>(часть земельного участка с кадастровым<br>номером 77:02:0023015:34) | -  |

Территории общего пользования

| 1 | 2    | 3   | 4      | 5 | 6   | 7  |
|---|------|---|--------|---|---|--|
|   | 26.4 |   | 0,0142 | - | -   | -  |
|   | 26.5 |   | 0,0011 | - | -   | -  |
|   | 26.6 |   | 0,0007 | - | 0,0007<br>(часть земельного участка с кадастровым номером 77:02:0023015:34) | -  |
|   | 27   | город Москва,<br>Кучин переулок               | 0,1131 | - | -   | -  |
|   | 28.1 |   | 0,0460 | - | -   | -  |
|   | 28.2 |   | 0,1372 | - | -   | Часть земельного участка с кадастровым номером 77:02:0021003:66  |
|   | 28.3 | город Москва,<br>17-й проезд<br>Марьиной Рощи | 0,0403 | - | -   | Часть земельного участка с кадастровым номером 77:02:0021005:141 |
|   | 28.4 |   | 0,0752 | - | -   | Земельный участок с кадастровым номером 77:02:0021009:14         |
|   | 28.5 |   | 0,1412 | - | -   | -  |
|   | 28.6 |   | 0,0431 | - | -   | -  |
|   | 29.1 |   | 0,2545 | - | -   | Земельный участок с кадастровым номером 77:02:0021005:143        |
|   | 29.2 | город Москва,<br>Анненская улица              | 0,2841 | - | -   | Земельный участок с кадастровым номером 77:02:0021009:19         |
|   |      |   | 1,2335 |   |   |  |
|   |      |   | 1,2335 |   |   |  |

| 1                             | 2    | 3                                      | 4      | 5      | 6   | 7  |  |   |   |
|-------------------------------|------|--|--------|--------|---|--|--|---|---|
| Территории общего пользования | 29   | город Москва,<br>Анненская улица       | 29.3   | 0,0119 | -   | -  | -  |   |   |
|                               |      |  | 29.4   | 0,0171 | -   | 0,0171<br>(часть земельного участка с кадастровым номером 77:02:0021005:18)  | -  |   |   |
|                               |      |  | 29.5   | 0,1131 | -   | -  | -  |   |   |
|                               |      |  | 29.6   | 0,0504 | -   | -  | Часть земельного участка с кадастровым номером 77:02:0021014:2 |   |   |
|                               |      |  | 29.7   | 0,1689 | -   | -  | -  |   |   |
|                               |      |  | 29.8   | 0,1579 | -   | -  | -  |   |   |
|                               |      |  | 29.9   | 0,0448 | -   | 0,0448<br>(часть земельного участка с кадастровым номером 77:02:0021005:19)  | -  |   |   |
|                               |      |  | 29.10  | 0,1236 | -   | -  | -  |   |   |
|                               |      |  | 29.11  | 0,0072 | -   | 0,0072<br>(часть земельного участка с кадастровым номером 77:02:0021005:164) | -  |   |   |
|                               |      |  | 30     | 30.1   | город Москва,<br>13-й проезд<br>Марьиной Рощи | 0,2138   | -  | - | - |
|                               |      |  | 30.2   | 0,0219 | -   | 0,0219<br>(часть земельного участка с кадастровым номером 77:02:0021009:11)  | -  | - |   |
| 31                            | 31.1 | город Москва,<br>Старомарьинское шоссе | 0,2198 | -      | -   | Земельный участок с кадастровым номером 77:02:0021010:41                     |  |   |   |
|                               | 31.2 |  | 0,1130 | -      | -   | -  |  |   |   |
|                               | 31.3 |  | 0,0668 | -      | -   | -  |  |   |   |
|                               | 31.4 |  | 0,0349 | -      | -   | -  |  |   |   |
|                               | 31.5 |  | 0,0229 | -      | -   | -  |  |   |   |
|                               | 31.6 |  | 0,2716 | -      | -   | Земельный участок с кадастровым номером 77:02:0021009:18                     |  |   |   |
|                               | 31.7 |  | 0,0071 | -      | -   | -  |  |   |   |
|                               |      |  | 0,2357 |        | 1,1537  |  |  |   |   |

| 1                             | 2   | 3   | 4      | 5 | 6 | 7 |
|-------------------------------|---|---|--------|---|---|---|
| Территория общего пользования | 31  | город Москва,<br>Старомарьинское шоссе        | 0,0007 | - | - | - |
|                               |   |   | 0,1455 | - | - | - |
|                               |   |   | 0,2148 | - | - | - |
|                               | 32  | город Москва,<br>12-й проезд<br>Марьиной Рощи | 0,0078 | - | - | - |
|                               |   |   | 0,0566 | - | - | - |
|                               | 33  | город Москва,<br>11-й проезд<br>Марьиной Рощи | 0,0040 | - | - | - |
|                               |   |   | 0,1232 | - | - | - |
|                               |   |   | 0,3050 | - | - | - |
|                               | 34  | город Москва,<br>11-й проезд<br>Марьиной Рощи | 0,1055 | - | - | - |
|                               |   |   | 0,0763 | - | - | - |
|                               |   |   | 0,0106 | - | - | - |
|                               | 35  | город Москва,<br>11-й проезд<br>Марьиной Рощи | 0,1501 | - | - | - |
|                               |   |   | 0,3746 | - | - | - |
|                               |   |   | 0,0871 | - | - | - |
|                               | 36  | город Москва,<br>10-й проезд<br>Марьиной Рощи | 0,1956 | - | - | - |
| 0,4422                        |   |   | -      | - | - |   |
| 0,1018                        |   |   | -      | - | - |   |
| 37                            | город Москва,<br>9-й проезд<br>Марьиной Рощи  | 0,1448  | -      | - | - |   |
|                               |   | 0,1743  | -      | - | - |   |
|                               |   | 0,0108  | -      | - | - |   |
| 38                            | город Москва,<br>11-й проезд<br>Марьиной Рощи | 0,1743  | -      | - | - |   |
|                               |   | 0,0108  | -      | - | - |   |
| 39                            | город Москва,<br>Старомарьинское шоссе        | 0,0108  | -      | - | - |   |
| Территория общего пользования | 39  | город Москва,<br>Старомарьинское шоссе        | 0,0108 | - | - | - |
|                               |   |   | 0,0108 | - | - | - |

| 1                             | 2                                     | 3                                      | 4      | 5   | 6  | 7   |
|-------------------------------|---------------------------------------|--|--------|---|--|---|
|                               | 40                                    | город Москва,<br>Старомарьинское шоссе | 0,0675 | -   | -  | Земельный участок с кадастровым номером 77:02:0021003:65        |
|                               |                                       |  | 0,2139 | 0,0595  | -  | Земельный участок с кадастровым номером 77:02:0021010:34        |
|                               |                                       |  | 0,0617 | -   | -  | -   |
|                               |                                       |  | 0,0252 | -   | -  | -   |
|                               | 41                                    | город Москва,<br>Савёловский проезд    | 0,1062 | -   | -  | Земельный участок с кадастровым номером 77:02:0024016:14        |
|                               |                                       |  | 0,1156 | -   | -  | Земельный участок с кадастровым номером 77:02:0024009:49        |
|                               |                                       |  | 0,0816 | -   | -  | -   |
|                               |                                       |  | 0,1296 | -   | -  | -   |
|                               |                                       |  | 0,0016 | -   | 0,0016<br>(часть земельного участка с кадастровым номером 77:02:0024009:3) | -   |
|                               | 42                                    | город Москва,<br>Новотихвинская улица  | 0,0002 | -   | -  | Часть земельного участка с кадастровым номером 77:02:0024016:17 |
|                               |                                       |  | 0,0862 | -   | -  | Земельный участок с кадастровым номером 77:02:0024010:17        |
|                               |                                       |  | 0,0739 | -   | -  | -   |
| 43                            | город Москва,<br>Новотихвинская улица | 0,0218                                 | -      | -   | -  |   |
|                               |                                       | 0,1081                                 | -      | -   | Часть земельного участка с кадастровым номером 77:02:0024017:46            |   |
|                               |                                       | 0,0141                                 | -      | -   | -  |   |
|                               |                                       | 0,0214                                 | -      | 0,0214<br>(часть земельного участка с кадастровым номером 77:02:0024017:28) | -  |   |
| Территории общего пользования |                                       |  | 0,0054 | -   | -  | -   |
|                               |                                       |  |        | -   | -  | -   |
|                               |                                       |  |        | -   | -  | -   |
|                               |                                       |  |        | -   | -  | -   |

| 1    | 2   | 3   | 4      | 5      | 6   | 7  |   |
|------|---|---|--------|--------|---|--|---|
|      | 43.5                                      |   | 0,0286 | -      | -   | -  |   |
|      | 44  | город Москва,<br>1-й Новотихвинский<br>переулок | 0,1338 | -      | -   | Земельный участок с<br>кадастровым номером<br>77:02:0024017:44 |   |
|      | 44.1                                      |   |        |        |   |  |   |
|      | 44.2                                      |   |        |        |   |  |   |
|      | 44.3                                      |   |        | 0,0062 | -   | -  | - |
|      | 45  | город Москва,<br>3-й Стрелецкий<br>проезд       | 0,0724 | -      | -   | Земельный участок с<br>кадастровым номером<br>77:02:0024010:15 |   |
|      | 45.1                                      |   |        |        |   |  |   |
|      | 45.2                                      |   |        |        |   |  |   |
|      | 45.3                                      |   |        | 0,0146 | -   | -  | - |
|      | 46  | город Москва,<br>3-й Стрелецкий<br>проезд       | 0,2257 | -      | -   | Земельный участок с<br>кадастровым номером<br>77:02:0024010:19 |   |
|      | 46.1                                      |   |        |        |   |  |   |
|      | 46.2                                      |   |        |        |   |  |   |
| 46.3 |   |   | 0,0476 | -      | -   | -  |   |
| 47   | город Москва,<br>3-й Стрелецкий<br>проезд | 0,1491  | -      | -      | Часть земельного участка с<br>кадастровым номером<br>77:02:0024017:45 |  |   |
| 47.1 |   |   |        |        |   |  |   |
| 47.2 |   |   |        |        |   |  |   |
| 47.3 |   |   | 0,0485 | -      | -   | -  |   |
| 48   | город Москва,<br>2-й Стрелецкий<br>проезд | 0,0692  | -      | -      | Земельный участок с<br>кадастровым номером<br>77:02:0024010:14        |  |   |
| 48.1 |   |   |        |        |   |  |   |
| 48.2 |   |   |        |        |   |  |   |
| 48.3 |   |   | 0,0177 | -      | -   | -  |   |
| 49   | город Москва,<br>2-й Стрелецкий<br>проезд | 0,2225  | -      | -      | (часть земельного участка с кадастровым<br>номером 77:02:0024010:30)  |  |   |
| 49.1 |   |   |        |        |   |  |   |
| 49.2 |   |   | 0,0738 | -      | -   | -  |   |

Территории общего пользования



| 1                             | 2     | 3                                  | 4      | 5      | 6   | 7  |  |
|-------------------------------|-------|------------------------------------|--------|--------|---|--|--|
| Территория общего пользования | 50    | город Москва,<br>Октябрьская улица | 1,4134 | 0,0951 | -   | Земельный участок с кадастровым номером 77:02:0024010:18 |  |
|                               |       |                                    |        | 0,0452 | -   | -  |  |
|                               | 50.1  |                                    | 50.2   | 50.3   | 0,1211  | -  | Земельный участок с кадастровым номером 77:02:0024002:44                   |
|                               |       |                                    |        |        | 0,0581  | -  | -  |
|                               | 50.4  |                                    | 50.5   | 50.6   | 0,1313  | -  | Земельный участок с кадастровым номером 77:02:0024011:15                   |
|                               |       |                                    |        |        | 0,0292  | -  | -  |
|                               | 50.7  |                                    | 50.8   | 50.9   | 0,1252  | -  | Часть земельного участка с кадастровым номером 77:02:0024003:18            |
|                               |       |                                    |        |        | 0,1391  | -  | Земельный участок с кадастровым номером 77:02:0024012:8                    |
|                               | 50.10 |                                    | 50.11  | 50.12  | 0,2074  | -  | Земельный участок с кадастровым номером 77:02:0024018:16                   |
|                               |       |                                    |        |        | 0,1815  | -  | Земельный участок с кадастровым номером 77:02:0024019:19                   |
|                               | 50.13 |                                    | 50.14  | 50.15  | 0,0116  | -  | 0,0116<br>(часть земельного участка с кадастровым номером 77:02:0024002:4) |
|                               |       |                                    |        |        | 0,0016  | -  | -  |
|                               | 50.16 |                                    | 50.17  | 50.18  | 0,1071  | -  | -  |
|                               |       |                                    |        |        | 0,0408  | -  | -  |
|                               | 50.19 |                                    | 50.20  | 50.21  | 0,0093  | -  | -  |
| 0,0026                        |       | -                                  |        |        | 0,0026<br>(часть земельного участка с кадастровым номером 77:02:0024002:49) |  |  |
| 50.22                         | 50.23 | 50.24                              | 0,0511 | -      | -   |  |  |
|                               |       |                                    |        | -      | -   |  |  |



| 1                             | 2    | 3  | 4      | 5      | 6 | 7  |   |
|-------------------------------|------|--|--------|--------|---|--|---|
| Территории общего пользования | 53.2 | город Москва,<br>5-й проезд Марьиной<br>Роши | 0,0936 | -      | - | Земельный участок с<br>кадастровым номером<br>77:02:0024011:13   |   |
|                               |      |  | 0,1113 | -      | - |  |   |
|                               |      |  | 0,0524 | -      | - |  |   |
|                               |      |  | 0,0715 | -      | - |  |   |
|                               | 54   | город Москва,<br>3-й проезд Марьиной<br>Роши | 0,3254 | 0,1049 | - | -  | Земельный участок с<br>кадастровым номером<br>77:02:0024011:14      |
|                               |      |  |        | 0,0741 | - | -  |   |
|                               |      |  |        | 0,0014 | - | -  |   |
|                               | 54.4 |  |        | 0,0014 | - | -  | (часть земельного участка с кадастровым номером 77:02:0024018:20)   |
|                               | 54.5 |  |        | 0,0001 | - | -  |   |
|                               | 54   | город Москва,<br>3-й проезд Марьиной<br>Роши | 0,3254 | 0,0057 | - | -  | Земельный участок с<br>кадастровым номером<br>77:02:0024018:13      |
|                               |      |  |        | 0,0677 | - | -  |   |
|                               |      |  |        | 0,0111 | - | -  |   |
|                               | 55.1 |  |        | 0,0111 | - | -  | (часть земельного участка с кадастровым номером 77:02:0024012:1682) |
|                               | 55   | город Москва,<br>3-й проезд Марьиной<br>Роши | 0,2606 | 0,0552 | - | -  | Земельный участок с<br>кадастровым номером<br>77:02:0024012:7       |
|                               |      |  |        | 0,0460 | - | -  |   |
| 0,0014                        |      |  |        | -      | - |  |   |
| 0,0014                        |      |  |        | -      | - |  |   |
| 0,0761                        |      |  |        | -      | - |  |   |
| 55.5                          |      |  | 0,0761 | -      | - | (часть земельного участка с кадастровым номером 77:02:0024019:6) |   |

| 1                             | 2      | 3  | 4      | 5 | 6   | 7  |
|-------------------------------|--------|--|--------|---|---|--|
| Территория общего пользования | 55.6   | город Москва,<br>2-й проезд Марьиной<br>Роши | 0,0708 | - | -   | -  |
|                               | 56     |  | 0,0012 | - | -   | Часть земельного участка с кадастровым номером 77:02:0024019:18            |
|                               | 57     | город Москва,<br>2-й проезд Марьиной<br>Роши | 0,0059 | - | -   | 0,0059<br>(часть земельного участка с кадастровым номером 77:02:0024018:8) |
|                               |        |  | 0,1527 | - | -   | -  |
|                               |        |  | 0,0020 | - | -   | 0,0020<br>(часть земельного участка с кадастровым номером 77:02:0024018:3) |
|                               |        |  | 0,1051 | - | -   | -  |
|                               | 58.1   | город Москва,<br>2-я Ямская улица            | 0,0613 | - | -   | -  |
|                               | 58     |  | 0,2221 | - | -   | Земельный участок с кадастровым номером 77:02:0024017:47                   |
|                               |        |  | 0,1039 | - | -   | -  |
|                               |        |  | 0,0613 | - | -   | -  |
|                               | 59.1   | город Москва,<br>Минаевский проезд           | 0,0088 | - | -   | -  |
|                               | 59.2   |  | 0,0443 | - | -   | -  |
|                               | 59.3   |  | 0,0237 | - | -   | 0,0237<br>(часть земельного участка с кадастровым номером 77:02:0024024:7) |
|                               |        |  | 0,0907 | - | -   | -  |
|                               | 59.4   |  | 0,3688 | - | -   | -  |
| 59.5                          | 0,0087 |  | -      | - | 0,0087<br>(часть земельного участка с кадастровым номером 77:02:0024024:33) |  |
| 59.6                          | 0,0806 | -  | -      | - | Земельный участок с кадастровым номером 77:02:0024024:34                    |  |

| 1                             | 2    | 3    | 4                                      | 5      | 6 | 7   |   |
|-------------------------------|------|------|--|--------|---|---|---|
| Территория общего пользования | 59.7 |      | 0,0777                                 | -      | - | Часть земельного участка с кадастровым номером 77:02:0024025:10 |   |
|                               |      |      | 59.8                                   | 0,0343 | - | -   | -   |
|                               | 60   | 60.1 | город Москва, 1-й Вышеславцев переулок | 0,1471 | - | -   | Часть земельного участка с кадастровым номером 77:02:0024027:34 |
|                               |      | 60.2 |  | 0,0658 | - | -   | -   |
|                               | 61   | 61.1 | город Москва, 2-й Вышеславцев переулок | 0,0110 | - | -   | -   |
|                               |      | 61.2 |  | 0,2836 | - | -   | Часть земельного участка с кадастровым номером 77:02:0024027:35 |
|                               |      | 61.3 |  | 0,1818 | - | -   | -   |
|                               |      | 61.4 |  | 0,1047 | - | -   | -   |
|                               | 62   | 62.1 | город Москва, Даваревский переулок     | 0,0008 | - | -   | Часть земельного участка с кадастровым номером 77:02:0024027:36 |
|                               |      | 62.2 |  | 0,0025 | - | -   | -   |
|                               |      | 62.3 |  | 0,2092 | - | -   | Часть земельного участка с кадастровым номером 77:02:0024029:59 |
|                               |      | 62.4 |  | 0,0134 | - | -   | -   |
|                               | 63   | 62.5 | город Москва, Октябрьский переулок     | 0,0067 | - | -   | -   |
|                               |      | 62.6 |  | 0,0470 | - | -   | -   |
|                               |      | 63.1 |  | 0,0121 | - | -   | -   |
|                               |      | 63.2 |  | 0,0223 | - | -   | -   |
|                               | 63   | 63.1 | город Москва, Октябрьский переулок     | 0,2057 | - | -   | Земельный участок с кадастровым номером 77:02:0024029:58        |
|                               |      | 63.2 |  | 0,0646 | - | -   | -   |
|                               |      | 63.3 |  | 0,0664 | - | -   | -   |

| 1                             | 2    | 3  | 4      | 5   | 6      | 7      |   |   |
|-------------------------------|------|--|--------|---|--------|--------|---|---|
| Территории общего пользования | 64   | город Москва,<br>Октябрьский<br>переулок | 0,4636 | -   | 63.4   | 0,0145 | - |   |
|                               |      |  |        |   | 63.5   | 0,0120 | - |   |
|                               |      |  |        |   | 63.6   | 0,0029 | - | (часть земельного участка с кадастровым номером 77:02:0024029:4101) |
|                               |      |  |        |   | 64.1   | 0,0671 | - | 0,0029  |
|                               |      |  |        |   | 64.2   | 0,2342 | - | Земельный участок с кадастровым номером 77:02:0024030:78            |
|                               |      |  |        |   | 64.3   | 0,0159 | - | (часть земельного участка с кадастровым номером 77:02:0024030:48)   |
|                               |      |  |        |   | 64.4   | 0,1203 | - | 0,0159  |
|                               | 64.5 | 0,0249                                   | -      | (часть земельного участка с кадастровым номером 77:02:0024030:74)   |        |        |   |   |
|                               | 64.6 | 0,0001                                   | -      | 0,0001  |        |        |   |   |
|                               | 64.7 | 0,0004                                   | -      | (часть земельного участка с кадастровым номером 77:02:0024030:1000) |        |        |   |   |
|                               | 65   | город Москва,<br>Октябрьский проезд      | 0,2653 | -   | 65.1   | 0,1727 | - |   |
|                               |      |  |        |   | 65.2   | 0,0004 | - | 0,0004  |
|                               |      |  |        |   | 65.3   | 0,0922 | - | (часть земельного участка с кадастровым номером 77:02:0024030:37)   |
|                               | 66   | город Москва,<br>Лазаревский переулок    | 0,2516 | -   | 66.1   | 0,1908 | - | Часть земельного участка с кадастровым номером 77:02:0024029:57     |
| 66.2                          |      |  |        |   | 0,0350 | -      |   |   |
| 66.3                          |      |  |        |   | 0,0002 | -      |   |   |
| 66.4                          |      |  |        |   | 0,0003 | -      |   |   |

| 1                             | 2      | 3  | 4    | 5      | 6  | 7 |   |   |
|-------------------------------|--------|--|------|--------|--|---|---|---|
| Территории общего пользования | 67     | город Москва,<br>3-й проезд Марьиной<br>Роши | 66.5 | 0,0061 | -  | - | -   |   |
|                               |        |  | 66.6 | 0,0091 | -  | - | Часть земельного участка с кадастровым номером 77:02:0024029:61 |   |
|                               |        |  | 66.7 | 0,0101 | -  | - | -   | -   |
|                               |        |  | 67.1 | 0,0243 | -  | - | -   | -   |
|                               |        |  | 67.2 | 0,0237 | -  | - | -   | Часть земельного участка с кадастровым номером 77:02:0024013:7  |
|                               |        |  | 67.3 | 0,0258 | -  | - | -   | Часть земельного участка с кадастровым номером 77:02:0024020:10 |
|                               |        |  | 67.4 | 0,0079 | 0,0865   | - | -   | -   |
|                               |        |  | 67.5 | 0,0002 | (часть земельного участка с кадастровым номером 77:02:0024020:4) | - | -   | -   |
|                               |        |  | 67.6 | 0,0004 | -  | - | -   | -   |
|                               |        |  | 67.7 | 0,0003 | (часть земельного участка с кадастровым номером 77:02:0024013:4) | - | -   | -   |
|                               |        |  | 68.1 | 0,0659 | -  | - | -   | Земельный участок с кадастровым номером 77:02:0024004:5         |
|                               |        |  | 68.2 | 0,0876 | -  | - | -   | -   |
|                               |        |  | 68.3 | 0,0713 | -  | - | -   | Земельный участок с кадастровым номером 77:02:0024008:8         |
|                               |        |  | 68.4 | 0,0302 | 0,4199   | - | -   | -   |
| 68.5                          | 0,0443 | -  | -    | -      | Земельный участок с кадастровым номером 77:02:0024013:8          |   |   |   |
| 68.6                          | 0,0864 | -  | -    | -      | -  |   |   |   |
| 68.7                          | 0,0122 | -  | -    | -      | -  |   |   |   |

| 1                             | 2    | 3      | 4      | 5      | 6  | 7  |  |        |   |   |
|-------------------------------|------|--------|--------|--------|--|--|--|--------|---|---|
| Территория общего пользования | 68.8 |        | 0,0220 | -      | -  | Земельный участок с кадастровым номером 77:02:0024005:36 |  |        |   |   |
|                               |      |        |        |        |  |  | 69   | 0,0030 | - | - |
|                               | 69.1 | 0,0018 | -      | -      | Земельный участок с кадастровым номером 77:02:0024005:38 |  |  |        |   |   |
|                               | 69.2 |        |        |        |  | 0,0012   | -  |        |   |   |
|                               | 70   | 0,1433 | -      | -      | -  | -  |  |        |   |   |
|                               | 72   | 72.1   | 0,2381 | 0,0291 | -  | -  | Земельный участок с кадастровым номером 77:02:0024004:7        |        |   |   |
|                               |      | 72.2   |        | 0,0259 | -  | -  | Часть земельного участка с кадастровым номером 77:02:0024013:6 |        |   |   |
|                               |      | 72.3   |        | 0,0004 | -  | -  | -  |        |   |   |
|                               |      | 72.4   |        | 0,0012 | -  | -  | -  |        |   |   |
|                               |      | 72.5   |        | 0,0942 | -  | -  | -  |        |   |   |
|                               |      | 72.6   |        | 0,0873 | -  | -  | -  |        |   |   |
|                               | 73   | 73.1   | 0,2131 | 0,1132 | -  | -  | Земельный участок с кадастровым номером 77:02:0024013:10       |        |   |   |
|                               |      | 73.2   |        | 0,0122 | -  | -  | -  |        |   |   |
|                               |      | 73.3   |        | 0,0877 | -  | -  | -  |        |   |   |



| 1                             | 2   | 3  | 4      | 5      | 6 | 7   |   |
|-------------------------------|---|--|--------|--------|---|---|---|
| Территория общего пользования | 74  | город Москва,<br>4-й проезд<br>Марьиной Рощи | 74.1   | 0,0123 | - | -   | -   |
|                               |   |  | 74.2   | 0,0613 | - | -   | Земельный участок с кадастровым номером 77:02:0024008:6         |
|                               |   |  | 74.3   | 0,0566 | - | -   | Часть земельного участка с кадастровым номером 77:02:0024014:2  |
|                               |   |  | 74.4   | 0,0367 | - | -   | -   |
|                               |   |  | 74.5   | 0,0685 | - | -   | -   |
|                               |   |  | 74.6   | 0,0044 | - | -   | -   |
|                               | 75  | город Москва,<br>2-я улица<br>Марьиной Рощи  | 75.1   | 0,0407 | - | -   | Земельный участок с кадастровым номером 77:02:0024014:1         |
|                               |   |  | 75.2   | 0,0468 | - | -   | Земельный участок с кадастровым номером 77:02:0024013:9         |
|                               |   |  | 75.3   | 0,0327 | - | -   | -   |
|                               |   |  | 75.4   | 0,0363 | - | -   | -   |
|                               | 76  | город Москва,<br>3-й проезд Марьиной<br>Рощи | 76.1   | 0,0037 | - | -   | Часть земельного участка с кадастровым номером 77:02:0024013:7  |
|                               |   |  | 76.2   | 0,0030 | - | -   | Часть земельного участка с кадастровым номером 77:02:0024020:10 |
| 77                            | город Москва,<br>2-я улица<br>Марьиной Рощи | 77.1   | 0,0011 | -      | - | Часть земельного участка с кадастровым номером 77:02:0024021:16 |   |
|                               |   | 77.2   | 0,0011 | -      | - | Часть земельного участка с кадастровым номером 77:02:0024020:7  |   |
|                               |   | 77.3   | 0,0006 | -      | - | -   |   |
| Территория общего пользования | 77  | город Москва,<br>2-я улица<br>Марьиной Рощи  | 0,0033 | -      | - | -   |   |
|                               |   |  | 0,0067 | -      | - | -   |   |
|                               |   |  | 0,1565 | -      | - | -   |   |
| 0,2398                        | -   | -  | -      | -      |   |   |   |

| 1                             | 2  | 3  | 4      | 5      | 6 | 7   |   |
|-------------------------------|--|--|--------|--------|---|---|---|
|                               | 77.4   |  | 0,0005 | -      | - | -   |   |
|                               | 78.1   | город Москва,<br>3-й проезд Марьиной<br>Роши | 0,2437 | -      | - | Земельный участок с<br>кадастровым номером<br>77:02:0024014:3         |   |
|                               | 78.2   |  |        | -      | - | Земельный участок с<br>кадастровым номером<br>77:02:0024021:17        |   |
|                               | 78.3   |  |        | -      | - | -   |   |
|                               | 78.4   |  |        | -      | - | -   |   |
|                               | 79.1   | город Москва,<br>2-я улица Марьиной<br>Роши  | 0,2648 | -      | - | Часть земельного участка с<br>кадастровым номером<br>77:02:0024021:16 |   |
|                               | 79.2   |  |        | -      | - | Земельный участок с<br>кадастровым номером<br>77:02:0024021:15        |   |
|                               | 79.3   |  |        | -      | - | Земельный участок с<br>кадастровым номером<br>77:02:0024020:8         |   |
|                               | 79.4   |  |        | -      | - | Часть земельного участка с<br>кадастровым номером<br>77:02:0024020:7  |   |
|                               | 79.5   |  |        | -      | - | -   |   |
|                               | 79.6   |  |        | -      | - | -   |   |
|                               | 79.7   |  |        | -      | - | -   |   |
|                               | 79.8   | город Москва,<br>2-я улица Марьиной<br>Роши  | 0,2648 | 0,0301 | - | -   | - |
|                               | 79.9   |  |        | 0,0421 | - | -   | - |
| 79.10                         | 0,0009<br>(часть земельного участка с кадастровым<br>номером 77:02:0024021:22) |  |        | -      | - | -   |   |
| 80                            | 80.1   | город Москва,<br>2-й проезд Марьиной<br>Роши | 0,2511 | -      | - | Земельный участок с<br>кадастровым номером<br>77:02:0024021:19        |   |
|                               | 80.2   |  |        | 0,0681 | - | -   | - |
| Территория общего пользования |  |  |        |        |   |   |   |

| 1                             | 2    | 3  | 4      | 5      | 6  | 7 |  |        |   |  |   |      |        |   |   |
|-------------------------------|------|--|--------|--------|--|---|--|--------|---|--|---|------|--------|---|---|
| Территория общего пользования | 80.3 |  | 0,0026 | -      | (часть земельного участка с кадастровым номером 77:02:0024021:1) | - |  |        |   |  |   |      |        |   |   |
|                               |      |  |        |        |  |   | 80.4   | 0,0018 | - | (часть земельного участка с кадастровым номером 77:02:0024021:5) | - |      |        |   |   |
|                               |      |  |        |        |  |   |  |        |   |  |   | 80.5 | 0,0555 | - | - |
|                               |      |  |        |        |  |   |  |        |   |  |   |      |        |   |   |
|                               | 81   | город Москва,<br>1-й проезд Марьиной<br>Роши | 0,2331 | 81.1   | 0,0528   | - | Земельный участок с кадастровым номером 77:02:0024007:17         | -      |   |  |   |      |        |   |   |
|                               |      |  |        | 81.2   | 0,0590   | - | Земельный участок с кадастровым номером 77:02:0024021:18         | -      |   |  |   |      |        |   |   |
|                               |      |  |        | 81.3   | 0,0371   | - | -  | -      |   |  |   |      |        |   |   |
|                               |      |  |        | 81.4   | 0,0842   | - | -  | -      |   |  |   |      |        |   |   |
|                               | 82   | город Москва,<br>1-й проезд Марьиной<br>Роши | 0,2475 | 82.1   | 0,0562   | - | (часть земельного участка с кадастровым номером 77:02:0024020:4) | -      |   |  |   |      |        |   |   |
|                               |      |  |        | 82.2   | 0,0023   | - | -  | -      |   |  |   |      |        |   |   |
|                               |      |  |        | 82.3   | 0,0626   | - | Земельный участок с кадастровым номером 77:02:0024020:9          | -      |   |  |   |      |        |   |   |
|                               |      |  |        | 82.4   | 0,0661   | - | Земельный участок с кадастровым номером 77:02:0024023:8          | -      |   |  |   |      |        |   |   |
|                               |      |  |        | 82.5   | 0,0161   | - | -  | -      |   |  |   |      |        |   |   |
|                               |      |  |        | 82.6   | 0,0233   | - | (часть земельного участка с кадастровым номером 77:02:0024023:1) | -      |   |  |   |      |        |   |   |
| 82.7                          |      |  |        | 0,0209 | -  | - | -  |        |   |  |   |      |        |   |   |

| 1                             | 2  | 3   | 4      | 5 | 6 | 7  |  |        |        |   |   |
|-------------------------------|--|---|--------|---|---|--|--|--------|--------|---|---|
| Территории общего пользования | 83   | город Москва,<br>2-я улица Марьиной<br>Роши | 0,1929 | - | - | Земельный участок с<br>кадастровым номером<br>77:02:0024023:6  |  |        |        |   |   |
|                               |  |   |        |   |   |  | 83.1   | 0,0598 | -      | - |   |
|                               |  |   |        |   |   |  | 83.2   | 0,0380 | -      | - |   |
|                               |  |   |        |   |   |  | 83.3   | 0,0398 | -      | - |   |
|                               | 84   | город Москва,<br>4-я улица Марьиной<br>Роши | 1,1275 | - | - | -  | Земельный участок с<br>кадастровым номером<br>77:02:0024007:15 |        |        |   |   |
|                               |  |   |        |   |   |  |  | 84.1   | 0,0553 | - | - |
|                               |  |   |        |   |   |  |  | 84.2   | 0,0800 | - | - |
|                               |  |   |        |   |   |  |  | 84.3   | 0,0099 | - | - |
|                               | 84   | город Москва,<br>4-я улица Марьиной<br>Роши | 1,1275 | - | - | -  | Земельный участок с<br>кадастровым номером<br>77:02:0024015:3  |        |        |   |   |
|                               |  |   |        |   |   |  |  | 84.4   | 0,0729 | - | - |
|                               |  |   |        |   |   |  |  | 84.5   | 0,0929 | - | - |
|                               |  |   |        |   |   |  |  | 84.6   | 0,0843 | - | - |
| 84                            | город Москва,<br>4-я улица Марьиной<br>Роши  | 1,1275                                      | -      | - | - | Земельный участок с<br>кадастровым номером<br>77:02:0024022:6  |  |        |        |   |   |
|                               |  |   |        |   |   |  | 84.7   | 0,0756 | -      | - |   |
|                               |  |   |        |   |   |  | 84.8   | 0,2065 | -      | - |   |
|                               |  |   |        |   |   |  | 84.9   | 0,0785 | -      | - |   |
| 85                            | город Москва,<br>1-й проезд<br>Марьиной Роши | 0,1630                                      | -      | - | - | Земельный участок с<br>кадастровым номером<br>77:02:0024006:18 |  |        |        |   |   |
|                               |  |   |        |   |   |  | 84.10  | 0,1045 | -      | - |   |
|                               |  |   |        |   |   |  | 84.11  | 0,0521 | -      | - |   |
|                               |  |   |        |   |   |  | 85.1   | 0,2703 | -      | - |   |
| 85                            | город Москва,<br>1-й проезд<br>Марьиной Роши | 0,1630                                      | -      | - | - | Земельный участок с<br>кадастровым номером<br>77:02:0024007:14 |  |        |        |   |   |
|                               |  |   |        |   |   |  | 85.2   | 0,0388 | -      | - |   |

| 1                             | 2  | 3  | 4      | 5      | 6  | 7 |   |
|-------------------------------|----|--|--------|--------|--|---|---|
| Территории общего пользования | 85 |  | 85.3   | 0,0389 | -  | - | -   |
|                               |    |  | 85.4   | 0,0508 | -  | - | -   |
|                               | 86 | город Москва,<br>2-й проезд Марьиной<br>Роши | 86.1   | 0,0742 | -  | - | Земельный участок с<br>кадастровым номером<br>77:02:0024022:5 |
|                               |    |  | 86.2   | 0,0540 | -  | - | -   |
|                               |    |  | 86.3   | 0,0465 | -  | - | -   |
|                               | 87 | город Москва,<br>3-й проезд Марьиной<br>Роши | 87.1   | 0,0468 | -  | - | Земельный участок с<br>кадастровым номером<br>77:02:0024015:2 |
|                               |    |  | 87.2   | 0,0426 | -  | - | Земельный участок с<br>кадастровым номером<br>77:02:0024022:3 |
|                               |    |  | 87.3   | 0,0012 | (часть земельного участка с кадастровым<br>номером 77:02:0024015:1861) | - | -   |
|                               |    |  | 87.4   | 0,0005 | (часть земельного участка с кадастровым<br>номером 77:02:0024015:6)    | - | -   |
|                               |    |  | 87.5   | 0,0081 | (часть земельного участка с кадастровым<br>номером 77:02:0024015:1861) | - | -   |
|                               | 88 | город Москва,<br>4-й проезд Марьиной<br>Роши | 87.6   | 0,0463 | -  | - | -   |
|                               |    |  | 87.7   | 0,0290 | -  | - | -   |
|                               |    |  | 88.1   | 0,0768 | -  | - | Земельный участок с<br>кадастровым номером<br>77:02:0024015:4 |
|                               |    |  | 88.2   | 0,0214 | -  | - | -   |
| 88                            |    | 88.3   | 0,0062 | -      | (часть земельного участка с кадастровым<br>номером 77:02:0024015:1861) | - |   |
|                               |    | 88.4   | 0,0522 | -      | -  | - |   |

| 1   | 2  | 3  | 4              | 5      | 6 | 7 |  |
|---|--|--|----------------|--------|---|---|--|
| Территория<br>общего<br>пользования         | 88.5   |  | 0,0066         | -      | - | - |  |
|   | 89   | город Москва,<br>5-й проезд Марьиной<br>Роши         | 89.1           | 0,0280 | - | - | Земельный участок с<br>кадастровым номером<br>77:02:0024006:21 |
|   |  |  | 89.2           | 0,0207 | - | - | Земельный участок с<br>кадастровым номером<br>77:02:0024015:1  |
|   |  |  | 89.3           | 0,0885 | - | - | -  |
|   |  |  | 89.4           | 0,0241 | - | - | -  |
| 90  | город Москва,<br>улица<br>Менжинского                  | 0,0547   | -              | -      | - |   |  |
| 91  | город Москва,<br>улица Декабристов                     | 0,4579   | -              | -      | - |   |  |
| <b>Итого: территории общего пользования</b> |  |  | <b>33,8146</b> |        |   |   |  |
| Участки жилищного назначения                | 11   | город Москва, 2-й<br>проезд Марьиной<br>Роши, дом 17 | 0,4192         | -      | - | - |  |
|   | 12   | город Москва, 3-я<br>улица Марьиной<br>Роши, дом 3/7 | 0,3175         | -      | - | - |  |
|   | 71   | город Москва, 4-я<br>улица Марьиной<br>Роши, дом 4   | 0,7060         | 0,0123 | - | - |  |
|   | 92   | город Москва,<br>Гостиничная улица,<br>дом 9Б        | 0,2615         | 0,0300 | - | - |  |
|   | 93   | город Москва,<br>Гостиничная улица,<br>дом 7Б        | 0,2638         | -      | - | - |  |
| 94  | город Москва,<br>Гостиничная улица,<br>дом 7А          | 0,3778   | -              | -      | - |   |  |
| 95  | город Москва,<br>Гостиничная улица,<br>дом 6, корпус 1 | 0,3629   | 0,0329         | -      | - |   |  |

| 1                   | 2   | 3   | 4      | 5      | 6 | 7 |
|---------------------|-----|---|--------|--------|---|---|
| Частки жилых зданий | 96  | город Москва,<br>Гостиничная улица,<br>дом 6            | 0,3515 | -      | - | - |
|                     | 97  | город Москва,<br>Ботаническая<br>улица, дом 37Б         | 0,5110 | -      | - | - |
|                     | 98  | город Москва,<br>Ботаническая<br>улица, дом 37А         | 0,4044 | 0,0246 | - | - |
|                     | 99  | город Москва,<br>улица Комлева<br>Орлова, дом 10        | 0,1906 | -      | - | - |
|                     | 100 | город Москва,<br>Гостиничный<br>проезд, дом 2           | 0,5430 | -      | - | - |
|                     | 101 | город Москва,<br>Малая<br>Ботаническая<br>улица, дом 22 | 0,2858 | 0,0206 | - | - |
|                     | 102 | город Москва,<br>Малая<br>Ботаническая<br>улица, дом 14 | 0,2711 | -      | - | - |
|                     | 103 | город Москва,<br>Малая<br>Ботаническая<br>улица, дом 2  | 0,1730 | -      | - | - |
|                     | 104 | город Москва,<br>Малая<br>Ботаническая<br>улица, дом 23 | 0,3028 | -      | - | - |
|                     | 105 | город Москва,<br>Малая<br>Ботаническая<br>улица, дом 19 | 0,3596 | -      | - | - |
|                     | 106 | город Москва,<br>Малая                                  | 0,1929 | -      | - | - |

| 1                    | 2 | 3   | 4      | 5      | 6 | 7 |
|----------------------|---|---|--------|--------|---|---|
|                      |   | Ботаническая<br>улица, дом 17                           |        |        |   |   |
| 107                  |   | город Москва,<br>Малая<br>Ботаническая<br>улица, дом 15 | 0,3882 | -      | - | - |
| 108                  |   | город Москва,<br>Малая<br>Ботаническая<br>улица, дом 13 | 0,4271 | 0,0330 | - | - |
| 109                  |   | город Москва,<br>Малая<br>Ботаническая<br>улица, дом 9  | 0,2942 | -      | - | - |
| 110                  |   | город Москва,<br>Малая<br>Ботаническая<br>улица, дом 7  | 0,2051 | -      | - | - |
| 111                  |   | город Москва,<br>Малая<br>Ботаническая<br>улица, дом 5  | 0,3087 | -      | - | - |
| 112                  |   | город Москва,<br>улица Академика<br>Комарова, дом 11А   | 0,3569 | -      | - | - |
| 113                  |   | город Москва,<br>улица Академика<br>Комарова, дом 7В    | 0,3712 | -      | - | - |
| 114                  |   | город Москва,<br>улица Академика<br>Комарова, дом 7Б    | 0,3344 | -      | - | - |
| 115                  |   | город Москва,<br>улица Академика<br>Комарова, дом 7А    | 0,2481 | -      | - | - |
| 116                  |   | город Москва,<br>улица<br>Милашенкова,<br>дом 3А        | 0,9608 | -      | - | - |
| Участки жилых зданий |   |   |        |        |   |   |



| 1                    | 2   | 3      | 4      | 5 | 6 | 7 |
|----------------------|---|--------|--------|---|---|---|
| Участки жилых зданий |   |        |        |   |   |   |
| 117                  | город Москва,<br>улица<br>Милашенкова,<br>дом 3, корпус 2 | 1,0130 | -      | - | - | - |
| 118                  | город Москва,<br>улица Яблочкова,<br>дом 18               | 0,9482 | -      | - | - | - |
| 119                  | город Москва,<br>улица Яблочкова,<br>дом 16               | 0,6600 | -      | - | - | - |
| 120                  | город Москва,<br>улица Фонвизина,<br>дом 7                | 0,6534 | -      | - | - | - |
| 121                  | город Москва,<br>улица Фонвизина,<br>дом 13               | 1,0409 | -      | - | - | - |
| 122                  | город Москва,<br>улица<br>Милашенкова, дом<br>1           | 0,9215 | -      | - | - | - |
| 123                  | город Москва, 1-я<br>Останкинская улица,<br>дом 19/1      | 0,7553 | -      | - | - | - |
| 124                  | город Москва, 1-я<br>Останкинская<br>улица, дом 21        | 0,3004 | 0,0313 | - | - | - |
| 125                  | город Москва,<br>Прудовой проезд,<br>дом 10               | 0,7740 | -      | - | - | - |
| 126                  | город Москва,<br>Большая Марьинская<br>улица, дом 5       | 0,2928 | -      | - | - | - |
| 127                  | город Москва,<br>Большая Марьинская<br>улица, дом 2       | 0,5360 | 0,0074 | - | - | - |

| 1                       | 2                       | 3   | 4      | 5      | 6 | 7 |  |
|-------------------------|-------------------------|---|--------|--------|---|---|--|
| Участки жилищных зданий | 128                     | город Москва,<br>Большая<br>Марьянская улица,<br>дом 1        | 0,2616 | 0,0110 | - | - |  |
|                         | 129                     | город Москва,<br>Графский переулок,<br>дом 10/12,<br>корпус 3 | 0,1214 | -      | - | - |  |
|                         | 130                     | город Москва,<br>Кучин переулок,<br>дом 12                    | 0,1572 | -      | - | - |  |
|                         | 131                     | город Москва,<br>улица Бориса<br>Галушкина, дом 15            | 0,7148 | -      | - | - |  |
|                         | 132                     | город Москва,<br>улица Бориса<br>Галушкина, дом 17            | 3,1682 | -      | - | - |  |
|                         | 133                     | город Москва,<br>улица Касаткина,<br>дом 16                   | 0,5295 | 0,0092 | - | - |  |
|                         | 134                     | город Москва,<br>улица Касаткина,<br>дом 20                   | 0,7014 | -      | - | - |  |
|                         | 135                     | город Москва,<br>улица Касаткина,<br>дом 22                   | 0,4083 | -      | - | - |  |
|                         | 136                     | город Москва,<br>улица Бориса<br>Галушкина, дом 25            | 0,6238 | -      | - | - |  |
|                         | 137                     | город Москва,<br>Старомарьинское<br>шоссе, дом 17             | 1,0245 | -      | - | - |  |
|                         | 138                     | город Москва,<br>Старомарьинское<br>шоссе, дом 15             | 0,7061 | -      | - | - |  |
|                         | 139                     | город Москва,<br>Старомарьинское<br>шоссе, дом 20             | 0,2533 | -      | - | - |  |
|                         | Участки жилищных зданий |   |        |        |   |   |  |
|                         | Участки жилищных зданий |   |        |        |   |   |  |

| 1                   | 2   | 3   | 4      | 5      | 6 | 7 |
|---------------------|-----|---|--------|--------|---|---|
|                     | 140 | город Москва,<br>Старомарьинское<br>шоссе, дом 18             | 0,2554 | -      | - | - |
|                     | 141 | город Москва,<br>Старомарьинское<br>шоссе, дом 16             | 0,3021 | -      | - | - |
|                     | 142 | город Москва,<br>Старомарьинское<br>шоссе, дом 14             | 0,5173 | -      | - | - |
|                     | 143 | город Москва, 4-й<br>Стрелецкий проезд,<br>дом 7А             | 0,2557 | 0,0147 | - | - |
|                     | 144 | город Москва,<br>Стрелецкая улица,<br>дом 5                   | 0,2566 | -      | - | - |
|                     | 145 | город Москва,<br>Стрелецкая улица,<br>дом 14, корпус 1        | 0,5940 | -      | - | - |
|                     | 146 | город Москва,<br>Стрелецкая улица,<br>дом 14, корпус 2        | 0,4049 | -      | - | - |
|                     | 147 | город Москва,<br>Шереметьевская<br>улица, дом 19,<br>корпус 2 | 0,5336 | 0,0106 | - | - |
|                     | 148 | город Москва,<br>Шереметьевская<br>улица, дом 19,<br>корпус 1 | 0,4288 | -      | - | - |
|                     | 149 | город Москва,<br>Шереметьевская<br>улица,<br>дом 17, корпус 2 | 0,5589 | -      | - | - |
|                     | 150 | город Москва,<br>Октябрьская улица,<br>дом 68                 | 0,2142 | -      | - | - |
| Частки жилых зданий |     |   |        |        |   |   |

| 1 | 2   | 3   | 4      | 5      | 6 | 7 |
|---|-----|---|--------|--------|---|---|
|   | 151 | город Москва,<br>Октябрьская улица,<br>дом 64                   | 0,2649 | 0,0105 | - | - |
|   | 152 | город Москва,<br>Октябрьская улица,<br>дом 66                   | 0,2114 | -      | - | - |
|   | 153 | город Москва,<br>Октябрьская улица,<br>дом 62                   | 0,5737 | -      | - | - |
|   | 154 | город Москва, 2-я<br>Ямская улица,<br>дом 11                    | 0,4338 | -      | - | - |
|   | 155 | город Москва, 1-я<br>Ямская улица,<br>дом 3/7                   | 0,6858 | -      | - | - |
|   | 156 | город Москва,<br>улица Суцёвский<br>Вал, дом 41                 | 0,4805 | -      | - | - |
|   | 157 | город Москва,<br>улица Суцёвский<br>Вал, дом 14/22,<br>корпус 5 | 0,1905 | -      | - | - |
|   | 158 | город Москва,<br>улица Суцёвский<br>Вал, дом 14/22,<br>корпус 4 | 0,3290 | 0,0270 | - | - |
|   | 159 | город Москва,<br>улица Суцёвский<br>Вал, дом 14/22,<br>корпус 3 | 0,2675 | -      | - | - |
|   | 160 | город Москва,<br>улица Суцёвский<br>Вал, дом 14/22,<br>корпус 2 | 0,3167 | 0,0073 | - | - |
|   | 161 | город Москва,<br>Лазаревский<br>перулок, дом 2                  | 0,5193 | -      | - | - |

Участки жилых зданий

| 1                   | 2   | 3   | 4      | 5      | 6 | 7 |
|---------------------|-----|---|--------|--------|---|---|
| Чаcткн жнльнх знннн | 162 | город Москва,<br>улнцн Обрзнцовн,<br>дом 24     | 0,6125 | -      | - | - |
|                     | 163 | город Москва,<br>Октябрьскн улнцн,<br>дом 35    | 0,4980 | -      | - | - |
|                     | 164 | город Москва,<br>Трнфоновскн<br>улнцн, дом 11   | 0,6595 | -      | - | - |
|                     | 165 | город Москва,<br>Трнфоновскн<br>улнцн, дом 4    | 0,6762 | -      | - | - |
|                     | 166 | город Москва,<br>Октябрьскн улнцн,<br>дом 11    | 0,5743 | -      | - | - |
|                     | 167 | город Москва,<br>Октябрьскн улнцн,<br>дом 9/1   | 0,1193 | 0,0378 | - | - |
|                     | 168 | город Москва,<br>Октябрьскн<br>перулоок, дом 5  | 0,2682 | -      | - | - |
|                     | 169 | город Москва,<br>Октябрьскн<br>перулоок, дом 9  | 0,2365 | 0,0075 | - | - |
|                     | 170 | город Москва,<br>Октябрьскн<br>перулоок, дом 13 | 0,4049 | -      | - | - |
|                     | 171 | город Москва,<br>Лнзареvскн<br>перулоок, дом 4  | 0,4641 | -      | - | - |
|                     | 172 | город Москва,<br>Октябрьскн улнцн,<br>дом 16А   | 0,2433 | -      | - | - |
|                     | 173 | город Москва,<br>улнцн Советскн<br>Армнн, дом 7 | 0,6166 | -      | - | - |

| 1                    | 2   | 3  | 4      | 5 | 6 | 7 |
|----------------------|-----|--|--------|---|---|---|
|                      | 174 | город Москва, 2-я улица Марьиной Роши, дом 22  | 0,7401 | - | - | - |
|                      | 175 | город Москва, 2-я улица Марьиной Роши, дом 20  | 0,5265 | - | - | - |
|                      | 176 | город Москва, 3-я улица Марьиной Роши, дом 19  | 0,2075 | - | - | - |
|                      | 177 | город Москва, 3-я улица Марьиной Роши, дом 17  | 0,3409 | - | - | - |
|                      | 178 | город Москва, 2-я улица Марьиной Роши, дом 16  | 0,2377 | - | - | - |
|                      | 179 | город Москва, 4-й проезд Марьиной Роши, дом 10 | 0,2811 | - | - | - |
|                      | 180 | город Москва, 2-я улица Марьиной Роши, дом 14  | 0,4058 | - | - | - |
|                      | 181 | город Москва, 2-я улица Марьиной Роши, дом 14А | 0,4712 | - | - | - |
|                      | 182 | город Москва, 2-я улица Марьиной Роши, дом 14Б | 0,4427 | - | - | - |
|                      | 183 | город Москва, 2-я улица Марьиной Роши, дом 14В | 0,3063 | - | - | - |
|                      | 184 | город Москва, 3-й проезд Марьиной Роши, дом 5  | 0,5464 | - | - | - |
|                      | 185 | город Москва, 2-я улица Марьиной Роши, дом 12  | 0,4086 | - | - | - |
| Участки жилых зданий |     |  |        |   |   |   |

| 1                                  | 2   | 3   | 4              | 5             | 6 | 7 |
|------------------------------------|-----|---|----------------|---------------|---|---|
|                                    | 186 | город Москва, 2-й проезд Марьиной Рощи, дом 21/23 | 0,2242         | -             | - | - |
|                                    | 187 | город Москва, 4-я улица Марьиной Рощи, дом 8      | 0,4306         | 0,0236        | - | - |
|                                    | 188 | город Москва, 2-й проезд Марьиной Рощи, дом 11/15 | 0,2010         | -             | - | - |
|                                    | 189 | город Москва, 2-я улица Марьиной Рощи, дом 10/14  | 0,4168         | -             | - | - |
|                                    | 11  | город Москва, 2-й проезд Марьиной Рощи, дом 17    | 0,4192         | -             | - | - |
|                                    | 12  | город Москва, 3-я улица Марьиной Рощи, дом 3/7    | 0,3175         | -             | - | - |
|                                    | 71  | город Москва, 4-я улица Марьиной Рощи, дом 4      | 0,7060         | 0,0123        | - | - |
| <b>Итого: участки жилых зданий</b> |     |   | <b>46,2419</b> | <b>0,3513</b> |   |   |
| <b>ВСЕГО:</b>                      |     |   | <b>80,7126</b> | <b>0,3513</b> |   |   |

Участки жилых зданий

## Об утверждении проекта планировки территории вблизи деревни Рогозинино Филимонковского района города Москвы

Постановление Правительства Москвы от 18 декабря 2024 года № 3036-ПП

В соответствии с Градостроительным кодексом Российской Федерации, Законом города Москвы от 25 июня 2008 г. № 28 «Градостроительный кодекс города Москвы», постановлением Правительства Москвы от 3 апреля 2024 г. № 706-ПП «Об утверждении Положения об особенностях состава, порядка подготовки и согласования проектов планировки территории в целях установления, изменения и отмены красных линий» **Правительство Москвы постановляет:**

1. Утвердить проект планировки территории вблизи деревни Рогозинино Филимонковского района города Москвы (приложение).

2. Контроль за выполнением настоящего постановления возложить на заместителя Мэра Москвы в Правительстве Москвы по вопросам градостроительной политики и строительства Ефимова В.В.

Мэр Москвы **С.С.Собянин**

### Приложение

к постановлению Правительства Москвы от 18 декабря 2024 г. № 3036-ПП

### Проект планировки территории вблизи деревни Рогозинино Филимонковского района города Москвы

#### 1. Положение о планировке территории

##### Пояснительная записка

Территория в границах подготовки проекта планировки территории площадью 6,58 га расположена в Филимонковском районе города Москвы и ограничена:

- с севера – территорией жилой застройки, улицей Александра Печерского;
- с востока – Луговой улицей;
- с юга – территорией участков индивидуальной жилой застройки;
- с запада – территорией жилой застройки.

В границах подготовки проекта планировки территории расположены жилые здания, объекты транспортной инфраструктуры.

Проектом планировки территории предусматриваются мероприятия по реконструкции объектов улично-дорожной сети с установлением красных линий улично-дорожной сети (№ участка территории на чертеже «План красных линий и зоны планируемого размещения линейных объектов»), в том числе:

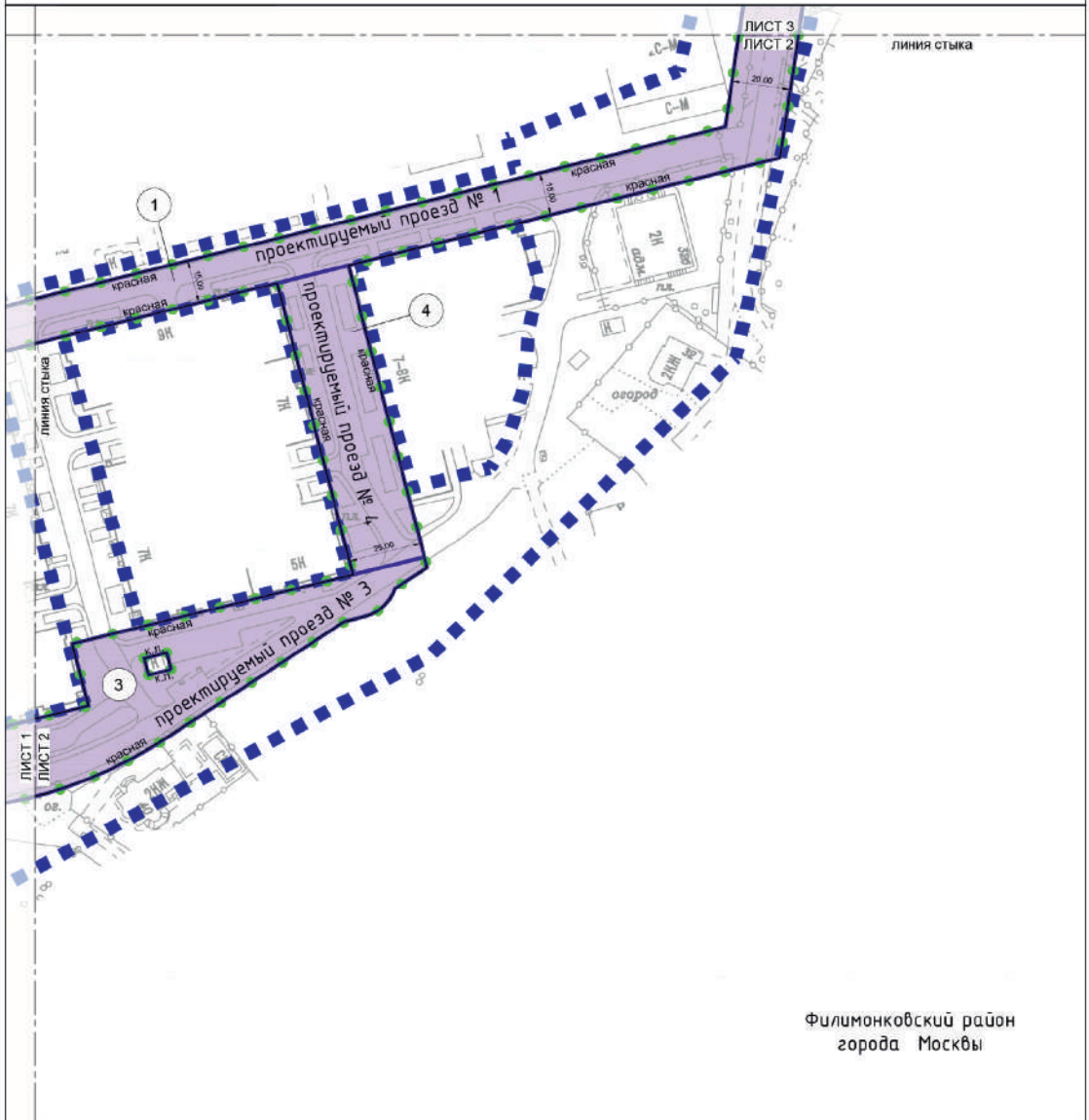
- реконструкция проектируемого проезда № 1 (участок № 1) с установлением красных линий улично-дорожной сети;
- реконструкция проектируемого проезда № 2 (участок № 2) с установлением красных линий улично-дорожной сети;
- реконструкция проектируемого проезда № 3 (участок № 3) с установлением красных линий улично-дорожной сети;
- реконструкция проектируемого проезда № 4 (участок № 4) с установлением красных линий улично-дорожной сети.

На следующей стадии проектирования необходимо предусмотреть мероприятия, направленные на сохранность и эксплуатационную надежность существующих инженерных коммуникаций или вынос объектов инженерной инфраструктуры, попадающих в зону проведения работ, в том числе разработку специальных технических условий при необходимости.

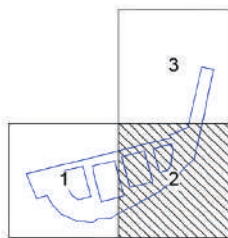
#### 2. Графическая часть











Филимонковский район  
 города Москвы



**УСЛОВНЫЕ ОБОЗНАЧЕНИЯ:**

**ГРАНИЦЫ:**

-  подготовка проекта планировки территории
-  существующих и планируемых элементов планировочной структуры
-  участков территории
-  зон планируемого размещения линейных объектов

**ЛИНИИ ГРАДОСТРОИТЕЛЬНОГО РЕГУЛИРОВАНИЯ:**

**УСТАНОВЛИВАЕМЫЕ:**

-  красная линия улично-дорожной сети

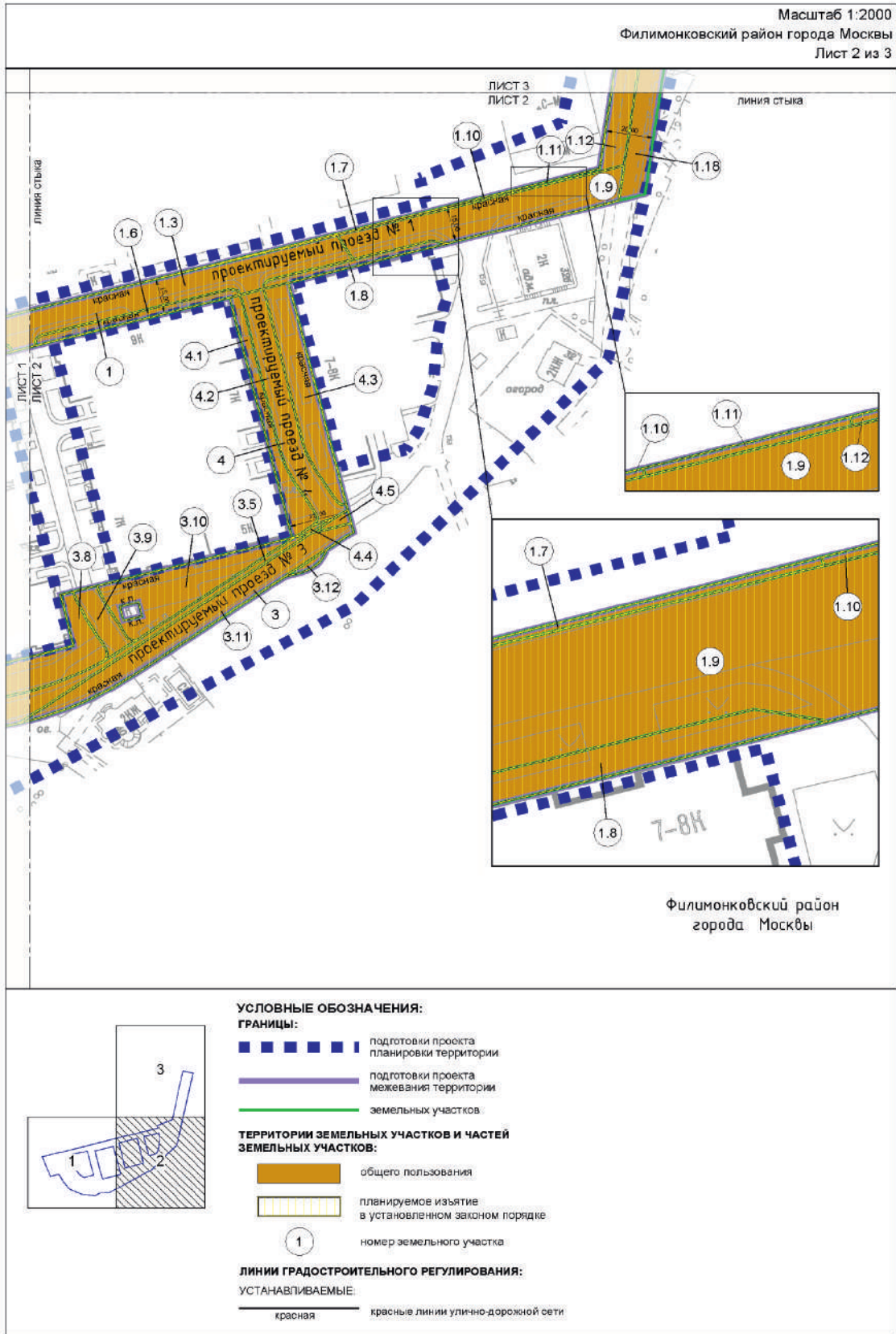
**ЗОНЫ ПЛАНИРУЕМОГО РАЗМЕЩЕНИЯ:**

-  линейных объектов
-  номер участка территории

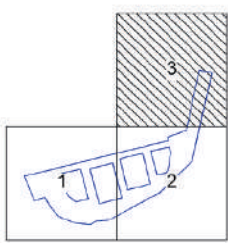
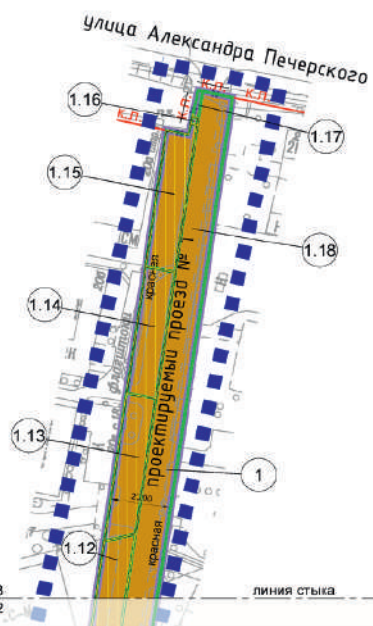








Филимонковский район  
 города Москвы



**УСЛОВНЫЕ ОБОЗНАЧЕНИЯ:**

**ГРАНИЦЫ:**

- подготовки проекта планировки территории
- подготовки проекта межевания территории
- земельных участков

**ТЕРРИТОРИИ ЗЕМЕЛЬНЫХ УЧАСТКОВ И ЧАСТЕЙ ЗЕМЕЛЬНЫХ УЧАСТКОВ:**

- общего пользования
- планируемое изъятие в установленном законом порядке
- номер земельного участка

**ЛИНИИ ГРАДОСТРОИТЕЛЬНОГО РЕГУЛИРОВАНИЯ:**

**СУЩЕСТВУЮЩИЕ:**

- красная красные линии улично-дорожной сети

**ОТМЕНЯЕМЫЕ:**

- красная красные линии улично-дорожной сети

**УСТАНОВЛИВАЕМЫЕ:**

- красная красные линии улично-дорожной сети

### 3.2. Пояснительная записка

Территория в границах подготовки проекта межевания территории состоит из следующих участков: проектируемый проезд № 1, проектируемый проезд № 2, проектируемый проезд № 3, проектируемый проезд № 4, расположенных в Филимонковском районе города Москвы.

Площадь территории подготовки проекта межевания территории составляет 2,5362 га.

Проектом межевания территории предусматривается образование четырех земельных участков (№ участка на

чертеже «План межевания территории») территорий общего пользования (участки № 1, 2, 3, 4).

Характеристика земельных участков территории представлена в таблице «Характеристика земельных участков территории» и на чертеже «План межевания территории» настоящего приложения.

Для реализации планировочных решений потребуется осуществить изъятие земельных участков в установленном законом порядке в соответствии с чертежом «План межевания территории».

**3.3. Таблица «Характеристика земельных участков территории»**  
к чертежу «План межевания территории»

| 1                             | 2                               | 3                                | 4                              | 5                                | 6   | 7  |   |
|-------------------------------|---------------------------------|----------------------------------|--------------------------------|----------------------------------|---|--|---|
| Назначение территории         | № земельного участка на чертеже | Адресные ориентиры (при наличии) | Площадь земельного участка, га | Площадь публичного сервитута, га | Площадь частей образуемых земельных участков, в отношении которых предполагается изъятие в установленном законом порядке для государственных или муниципальных нужд, га | Примечание   |   |
| Территории общего пользования | 1                               | проектируемый проезд             | 1,1079                         | 0,0118                           | -   | 0,0118<br>(часть земельного участка с кадастровым номером 50:26:0190414:133) | - |
|                               |                                 |                                  |                                | 0,0021                           | -   | 0,0021<br>(часть земельного участка с кадастровым номером 77:18:0190414:3)   | - |
|                               |                                 |                                  |                                | 0,3886                           | -   | 0,3886<br>(часть земельного участка с кадастровым номером 50:26:0190414:121) | - |
|                               |                                 |                                  |                                | 0,0384                           | -   | 0,0384<br>(часть земельного участка с кадастровым номером 77:18:0190414:6)   | - |
|                               |                                 |                                  |                                | 0,0351                           | -   | 0,0351<br>(часть земельного участка с кадастровым номером 77:18:0190414:2)   | - |



| 1                             | 2 | 3 | 4 | 5 | 6      | 7  |   |  |  |  |
|-------------------------------|---|---|---|---|--------|--|---|--|--|--|
| Территория общего пользования | 1 |   |   |   | 0,0298 | 0,0298<br>(часть земельного участка с кадастровым номером 77:18:0190414:4)   | - |  |  |  |
|                               |   |   |   |   | 0,0055 | 0,0055<br>(часть земельного участка с кадастровым номером 77:18:0190414:3)   | - |  |  |  |
|                               |   |   |   |   | 0,0219 | 0,0219<br>(часть земельного участка с кадастровым номером 77:18:0190414:5)   | - |  |  |  |
|                               |   |   |   |   | 0,1538 | 0,1538<br>(часть земельного участка с кадастровым номером 50:26:0190414:154) | - |  |  |  |
|                               |   |   |   |   | 0,0027 | 0,0027<br>(часть земельного участка с кадастровым номером 50:26:0190414:150) | - |  |  |  |
|                               |   |   |   |   | 0,0028 | 0,0028<br>(часть земельного участка с кадастровым номером 50:26:0190414:149) | - |  |  |  |
|                               |   |   |   |   | 0,0539 | 0,0539<br>(часть земельного участка с кадастровым номером 50:26:0190414:148) | - |  |  |  |
|                               |   |   |   |   | 0,0479 | 0,0479<br>(часть земельного участка с кадастровым номером 77:18:0190414:876) | - |  |  |  |
|                               |   |   |   |   |        |  |   |  |  |  |
|                               |   |   |   |   |        |  |   |  |  |  |
|                               |   |   |   |   |        |  |   |  |  |  |
|                               |   |   |   |   |        |  |   |  |  |  |

| 1                             | 2   | 3      | 4                    | 5  | 6   | 7  |      |  |   |        |
|-------------------------------|-----|--------|----------------------|--|---|--|------|--|---|--------|
| Территории общего пользования | 1   |        |                      |  | 0,0429<br>(часть земельного участка с кадастровым номером 77:18:0190414:71) | -  |      |  |   |        |
|                               |     |        |                      |  |   |  | 1.14 |  |   |        |
|                               |     |        |                      |  |   |  | 1.15 | 0,0473<br>(часть земельного участка с кадастровым номером 77:18:0190414:70)  | -   | 0,0473 |
|                               |     |        |                      |  |   |  |      | 1.16   | 0,0005<br>(часть земельного участка с кадастровым номером 77:18:0190414:67) |        |
|                               |     |        |                      |  |   |  | 1.17 | 0,0016   | -   | -      |
|                               |     |        |                      |  |   |  | 1.18 | 0,2213   | -   | -      |
|                               | 2   | 2.1    | проектируемый проезд | 0,1152   | -   | 0,1152<br>(часть земельного участка с кадастровым номером 77:18:0190414:6) | -    |  |   |        |
|                               |     |        |                      |  |   |  |      | 0,1026<br>(часть земельного участка с кадастровым номером 50:26:0190414:121) | -   | 0,1026 |
|                               |     |        |                      |  |   |  |      | 0,0566<br>(часть земельного участка с кадастровым номером 77:18:0190414:2)   | -   |        |
|                               | 2.2 | 0,2744 | -                    | 0,0566   |   |  |      |  |   |        |
|                               | 2.3 |        |                      | 0,0058<br>(часть земельного участка с кадастровым номером 50:26:0190414:133) | -   |  |      |  |   |        |
|                               | 3   | 3.1    | проектируемый проезд | 0,8933   | -   | 0,0058   | -    |  |   |        |

| 1                             | 2 | 3 | 4      | 5 | 6  | 7 |
|-------------------------------|---|---|--------|---|--|---|
| Территории общего пользования | 3 |   | 0,0061 | - | 0,0061<br>(часть земельного участка с кадастровым номером 50:26:0190414:121) | - |
|                               |   |   | 0,0090 | - | 0,0090<br>(часть земельного участка с кадастровым номером 50:26:0190414:134) | - |
|                               |   |   | 0,0063 | - | 0,0063<br>(часть земельного участка с кадастровым номером 50:26:0190414:135) | - |
|                               |   |   | 0,3294 | - | 0,3294<br>(часть земельного участка с кадастровым номером 50:26:0190414:122) | - |
|                               |   |   | 0,0996 | - | 0,0996<br>(часть земельного участка с кадастровым номером 77:18:0190414:6)   | - |
|                               |   |   | 0,0238 | - | 0,0238<br>(часть земельного участка с кадастровым номером 50:26:0190414:121) | - |
|                               |   |   | 0,1420 | - | 0,1420<br>(часть земельного участка с кадастровым номером 77:18:0190414:2)   | - |
|                               |   |   | 0,0304 | - | 0,0304<br>(часть земельного участка с кадастровым номером 50:26:0190414:121) | - |
|                               |   |   | 3.2    |   |  |   |
| 3.3                           |   |   |        |   |  |   |
| 3.4                           |   |   |        |   |  |   |
| 3.5                           |   |   |        |   |  |   |
| 3.6                           |   |   |        |   |  |   |
| 3.7                           |   |   |        |   |  |   |
| 3.8                           |   |   |        |   |  |   |
| 3.9                           |   |   |        |   |  |   |

| 1                             | 2   | 3      | 4  | 5             | 6  | 7   |               |          |
|-------------------------------|---|--------|--|---------------|--|---|---------------|----------|
| Территория общего пользования | 3   |        | 0,1096   | -             | 0,1096<br>(часть земельного участка с кадастровым номером 77:18:0190414:4)   | -   |               |          |
|                               |   |        |  |               |  |   | 3.10          |          |
|                               |   |        |  |               |  |   | 3.11          |          |
|                               | 3   |        | 0,1271   | -             | 0,1271<br>(часть земельного участка с кадастровым номером 50:26:0190414:45)  | -   |               |          |
|                               |   |        |  |               |  |   | 3.12          |          |
|                               |   |        |  |               |  |   | 0,0042        | -        |
|                               | 4.1   | -      | 0,0570<br>(часть земельного участка с кадастровым номером 77:18:0190414:4) |               |  |   |               |          |
|                               | 4.2   |        |  |               |  |   |               |          |
|                               | 0,1027                                      |        |  | -             | 0,1027<br>(часть земельного участка с кадастровым номером 50:26:0190414:121) |   |               |          |
|                               | 4.3   | 0,0936 | -  |               |  | 0,0936<br>(часть земельного участка с кадастровым номером 77:18:0190414:5)  |               |          |
|                               | 4.4   |        |  |               |  |   |               |          |
|                               | 0,0023                                      |        |  | -             | 0,0023<br>(часть земельного участка с кадастровым номером 50:26:0190414:122) |   |               |          |
|                               | 4.5   | 0,0050 | -  |               |  | 0,0050<br>(часть земельного участка с кадастровым номером 50:26:0190414:45) |               |          |
|                               | <b>Итого: территории общего пользования</b> |        |  |               |  |   | <b>2,5362</b> | <b>-</b> |
|                               | <b>ВСЕГО:</b>                               |        |  | <b>2,5362</b> | <b>-</b>   |   | <b>-</b>      |          |

## Об утверждении проекта планировки территории линейного объекта – подводящий газопровод к районной тепловой станции «Ростокино»

Постановление Правительства Москвы от 18 декабря 2024 года № 3037-ПП

В соответствии с Градостроительным кодексом Российской Федерации, постановлением Правительства Российской Федерации от 12 мая 2017 г. № 564 «Об утверждении Положения о составе и содержании документации по планировке территории, предусматривающей размещение одного или нескольких линейных объектов», Законом города Москвы от 25 июня 2008 г. № 28 «Градостроительный кодекс города Москвы», постановлением Правительства Москвы от 22 марта 2022 г. № 438-ПП «О реализации положений пункта 2 статьи 7 Федерального закона от 14 марта 2022 г. № 58-ФЗ «О внесении изменений в отдельные законодательные акты Российской Федерации» **Правительство Москвы постановляет:**

1. Утвердить проект планировки территории линейного объекта – подводящий газопровод к районной тепловой станции «Ростокино» (приложение).

2. Контроль за выполнением настоящего постановления возложить на заместителя Мэра Москвы в Правительстве Москвы по вопросам градостроительной политики и строительства Ефимова В.В.

Мэр Москвы **С.С.Собянин**

### Приложение

к постановлению Правительства Москвы от 18 декабря 2024 г. № 3037-ПП


Проект планировки территории линейного объекта – подводящий газопровод к районной тепловой станции «Ростокино»

### 1. Графическая часть



### 1.1.2. Перечень координат характерных точек устанавливаемых красных линий

Перечень координат характерных точек устанавливаемых красных линий не приводится в связи с отсутствием устанавливаемых, отменяемых красных линий.



### 1.3. Чертеж границ зон планируемого размещения линейных объектов, подлежащих реконструкции в связи с изменением их местоположения

Чертеж границ зон планируемого размещения линейных объектов, подлежащих реконструкции в связи с изменением их местоположения, не приводится в связи с отсутствием изменений данных границ.

## 2. Положение о размещении линейных объектов

### 2.1. Наименование, основные характеристики (категория, протяженность, проектная мощность, пропускная способность, грузонапряженность, интенсивность движения) и назначение планируемых для размещения линейных объектов, а также линейных объектов, подлежащих реконструкции в связи с изменением их местоположения

Проект планировки территории линейного объекта – подводящий газопровод к районной тепловой станции «Ростокино» подготовлен в соответствии с Законом города Москвы от 5 мая 2010 г. № 17 «О Генеральном плане города Москвы», на основании распоряжения Москомархитектуры от 18 сентября 2024 г. № 1918 «О подготовке проекта планировки территории линейного объекта – подводящий газопровод к районной тепловой станции «Ростокино».

Территория проектирования расположена в границах района Ростокино города Москвы.

Площадь проектируемой территории составляет 0,66 га.

Проектом планировки территории линейного объекта предусматривается:

- строительство газопровода среднего давления  $P \leq 0,3$  МПа общей протяженностью 200 м;
- прокладка электрокабеля общей протяженностью 200 м.

Информация о протяженности инженерных сетей может быть уточнена на последующей стадии проектирования.

Проектируемый газопровод среднего давления трассируется от проектируемого проезда № 911 до районной тепловой станции «Ростокино».

Изменение и установление границ объектов природного комплекса города Москвы проектными решениями не предусматриваются.

Реализация планировочных решений потребует введения ограничений по использованию участков землепользователей, в границах которых проходит проектируемый газопровод среднего давления, в том числе установления обременения использования подземного пространства.

Освобождение территории и изъятие земельных участков в установленном законом порядке проектными решениями не предусматриваются.

Проектом планировки территории линейного объекта предусмотрено благоустройство территории после завершения строительно-монтажных работ с восстановлением почвенно-растительного слоя.

### Основные планировочные характеристики проекта планировки территории линейного объекта

| № п/п | Перечень основных планировочных характеристик                                  | Содержание планировочных характеристик   |
|-------|--|--|
| 1     | 2  | 3  |
| 1     | Основание подготовки проекта планировки территории линейного объекта           | 1. Закон города Москвы от 5 мая 2010 г. № 17 «О Генеральном плане города Москвы».<br>2. Распоряжение Москомархитектуры от 18 сентября 2024 г. № 1918 «О подготовке проекта планировки территории линейного объекта – подводящий газопровод к районной тепловой станции «Ростокино»   |
| 2     | Перечень проектов планировки территории, выполненных на прилегающую территорию | 1. Постановление Правительства Москвы от 22 марта 2018 г. № 214-ПП «Об утверждении проекта планировки территории линейного объекта участка улично-дорожной сети – участок Северо-Восточной хорды от железнодорожных путей Октябрьского направления Московской железной дороги до железнодорожных путей Ярославского направления Московской железной дороги».<br>2. Постановление Правительства Москвы от 30 ноября 2021 г. № 1887-ПП «Об утверждении проекта планировки территории линейного объекта – реконструкция газопровода среднего давления по адресу: проспект Мира, владение 211».<br>3. Постановление Правительства Москвы от 11 ноября 2022 г. № 2457-ПП «Об утверждении проекта планировки территории по адресам: ул. Докукина, влд. 10, проспект Мира, влд. 207А» |
| 3     | Вид работ  | Строительство  |
| 4     | Планировочные показатели линейного объекта:                                    |  |



| № п/п | Перечень основных планировочных характеристик   | Содержание планировочных характеристик  |
|-------|---|---|
| 1     | 2   | 3                                       |
| 4.1   | Общая длина трассы газопровода (информация о протяженности инженерных сетей может быть уточнена на последующей стадии проектирования) | 200 м                                   |
| 4.2   | Общая длина электрокабеля (информация о протяженности инженерных сетей может быть уточнена на последующей стадии проектирования)      | 200 м                                   |
| 5     | Изменения границ природных и озелененных территорий, особо охраняемых природных территорий  | Не требуются                            |
| 6     | Ограничения использования земельных участков, иные обременения в существующих границах участков землепользователей                    | Требуются (чертеж межевания территории) |

**2.2. Перечень субъектов Российской Федерации, перечень муниципальных районов, городских округов в составе субъектов Российской Федерации, перечень поселений, населенных пунктов, внутригородских территорий городов федерального значения, на территориях которых устанавливаются зоны планируемого размещения линейных объектов**

Зона планируемого размещения линейного объекта расположена в границах района Ростокино города Москвы.

**2.3. Перечень координат характерных точек границ зон планируемого размещения линейных объектов**

| № точки | Координаты точки (система координат, используемая для ведения Единого государственного реестра недвижимости (МСК-77)) |          |
|---------|---|----------|
|         | X   | Y        |
| 1       | 2   | 3        |
| 1       | 19574.082   | 9750.124 |
| 2       | 19577.471   | 9752.030 |
| 3       | 19572.867   | 9762.223 |
| 4       | 19580.773   | 9765.810 |
| 5       | 19584.403   | 9757.777 |
| 6       | 19590.045   | 9760.095 |
| 7       | 19593.179   | 9752.541 |
| 8       | 19611.246   | 9760.411 |
| 9       | 19610.222   | 9762.674 |
| 10      | 19615.227   | 9779.536 |
| 11      | 19611.175   | 9787.759 |
| 12      | 19613.566   | 9794.620 |
| 13      | 19612.512   | 9796.753 |
| 14      | 19610.393   | 9796.995 |

| № точки | Координаты точки (система координат, используемая для ведения Единого государственного реестра недвижимости (МСК-77)) |          |
|---------|---|----------|
|         | X   | Y        |
| 1       | 2   | 3        |
| 15      | 19579.303   | 9850.120 |
| 16      | 19578.398   | 9857.494 |
| 17      | 19560.326   | 9883.369 |
| 18      | 19562.298   | 9884.310 |
| 19      | 19557.067   | 9893.013 |
| 20      | 19518.186   | 9874.310 |
| 21      | 19519.781   | 9871.107 |
| 22      | 19536.576   | 9879.634 |
| 23      | 19539.498   | 9873.887 |
| 24      | 19532.418   | 9870.299 |
| 25      | 19542.559   | 9850.251 |
| 26      | 19546.468   | 9852.739 |
| 27      | 19548.819   | 9849.045 |
| 28      | 19542.743   | 9845.177 |

| № точки | Координаты точки<br>(система координат, используемая<br>для ведения Единого государственного<br>реестра недвижимости (МСК-77)) |          |
|---------|--|----------|
|         | X  | Y        |
| 1       | 2  | 3        |
| 29      | 19540.391  | 9848.871 |
| 30      | 19536.611  | 9846.961 |
| 31      | 19531.973  | 9855.345 |
| 32      | 19530.514  | 9854.551 |
| 33      | 19532.322  | 9851.218 |
| 34      | 19530.246  | 9850.092 |
| 35      | 19549.321  | 9811.787 |
| 36      | 19551.562  | 9812.863 |
| 37      | 19554.516  | 9806.704 |
| 38      | 19552.674  | 9805.815 |

#### 2.4. Перечень координат характерных точек границ зон планируемого размещения линейных объектов, подлежащих реконструкции в связи с изменением их местоположения

Перечень координат характерных точек границ зон планируемого размещения линейных объектов, подлежащих реконструкции в связи с изменением их местоположения, не приводится в связи с отсутствием изменений данных границ.

#### 2.5. Предельные параметры разрешенного строительства, реконструкции объектов капитального строительства, входящих в состав линейных объектов в границах зон их планируемого размещения

Предельные параметры разрешенного строительства, реконструкции объектов капитального строительства, входящих в состав линейных объектов в границах зон их планируемого размещения, не приводятся в связи с отсутствием данных объектов.

#### 2.6. Мероприятия по защите сохраняемых объектов капитального строительства (зданий, строений, сооружений, объектов, строительство которых не завершено), существующих и строящихся на момент подготовки проекта планировки территории, а также объектов капитального строительства, планируемых к строительству в соответствии с ранее утвержденной документацией по планировке территории, от возможного негативного воздействия в связи с размещением линейных объектов

Мероприятия по защите сохраняемых объектов капитального строительства (зданий, строений, сооружений, объектов, строительство которых не завершено), существующих и строящихся на момент подготовки проекта планировки территории, а также объектов капитального строительства, планируемых к строительству в соответствии с ранее утвержденной документацией по планировке территории, от возможного негативного воздействия

| № точки | Координаты точки<br>(система координат, используемая<br>для ведения Единого государственного<br>реестра недвижимости (МСК-77)) |          |
|---------|--|----------|
|         | X  | Y        |
| 1       | 2  | 3        |
| 39      | 19555.215  | 9800.481 |
| 40      | 19557.564  | 9801.592 |
| 41      | 19558.803  | 9799.021 |
| 42      | 19556.611  | 9797.973 |
| 43      | 19565.977  | 9778.415 |
| 44      | 19568.994  | 9779.844 |
| 45      | 19571.217  | 9775.208 |
| 46      | 19563.465  | 9771.499 |
| 47      | 19574.082  | 9750.124 |

в связи с размещением линейных объектов должны быть предусмотрены на следующих стадиях проектирования.

#### 2.7. Мероприятия по сохранению объектов культурного наследия от возможного негативного воздействия в связи с размещением линейных объектов

В границах подготовки проекта планировки территории линейного объекта отсутствуют объекты культурного наследия, выявленные объекты культурного наследия, объекты, обладающие признаками объектов культурного наследия, зоны охраны объектов культурного наследия.

Также в соответствии с историко-культурным опорным планом города Москвы территория подготовки проекта планировки расположена вне границ зон охраны объектов культурного наследия, при этом линейный объект не оказывает негативного влияния на визуальное восприятие объектов культурного наследия.

Проектирование и проведение земляных, строительных, мелиоративных, хозяйственных и иных работ на проектируемой территории должны осуществляться по результатам государственной историко-культурной экспертизы земельных участков, подлежащих воздействию указанных работ, проводимой в установленном порядке путем археологической разведки, с оформлением научного отчета о проведенных археологических работах на исследуемой территории за исключением случаев, предусмотренных постановлением Правительства Российской Федерации от 30 декабря 2023 г. № 2418 «Об особенностях порядка определения наличия или отсутствия объектов, обладающих признаками объекта археологического наследия, на территориях, подлежащих воздействию изыскательских, земляных, строительных, мелиоративных, хозяйственных работ, указанных в статье 30 Федерального закона «Об объектах культурного наследия (памятниках истории и культуры) народов Российской Федерации» работ по использованию лесов и иных работ».

### 2.8. Мероприятия по охране окружающей среды

Перечень мероприятий по охране окружающей среды определяется на последующих стадиях проектирования.

### 2.9. Мероприятия по защите территории от чрезвычайных ситуаций природного и техногенного характера, в том числе по обеспечению пожарной безопасности и гражданской обороны

Мероприятия по обеспечению гражданской обороны проектом планировки территории линейного объекта не предусмотрены.

Мероприятия по обеспечению пожарной безопасности и гражданской обороны проектом планировки территории линейного объекта не предусмотрены.

### 2.10. Перечень зон планируемого размещения линейных объектов к чертежу границ зон планируемого размещения линейных объектов

| № зоны на чертеже | Назначение зоны планируемого размещения                                  | Наименование объекта                          | Характеристики объекта |                  |
|-------------------|--|---|------------------------|------------------|
|                   |  |   | Площадь, кв.м          | Протяженность, м |
| 1                 | 2  | 3   | 4                      | 5                |
| 1                 | Зона планируемого размещения линейного объекта инженерной инфраструктуры | Газопровод среднего давления $P \leq 0,3$ МПа | 5861                   | 200              |
|                   |  | Электрокабель                                 |                        | 200              |

### 2.11. Перечень зон планируемого размещения линейных объектов, подлежащих реконструкции в связи с изменением их местоположения, к чертежу границ зон планируемого размещения линейных объектов, подлежащих реконструкции в связи с изменением их местоположения

Чертеж границ зон планируемого размещения линейных объектов, подлежащих реконструкции в связи с изменением их местоположения, не приводится в связи с отсутствием изменений данных границ.

Для реализации планировочных решений требуется выполнение следующих мероприятий:

1. Инженерная подготовка территории строительной площадки.
2. Сохранение с обеспечением эксплуатационной надежности, реконструкция существующих инженерных коммуникаций, попадающих в зону проведения работ, либо переустройство таких коммуникаций.
3. Строительство газопровода среднего давления.
4. Прокладка электрокабеля.
5. Благоустройство территории.

### 2.12. Перечень мероприятий по реализации проекта планировки территории и последовательность их выполнения

Мероприятия, предусмотренные проектом планировки территории линейного объекта, планируются к реализации в один этап.

## 3. Проект межевания территории

### 3.1. Графическая часть



### 3.2. Пояснительная записка

#### 3.2.1. Перечень образуемых и (или) изменяемых земельных участков к чертежу межевания территории

Перечень образуемых и (или) изменяемых земельных участков к чертежу межевания территории не приводится в связи с отсутствием образуемых и (или) изменяемых земельных участков.

#### 3.2.2. Перечень существующих земельных участков, предлагаемых проектом межевания территории к изъятию для размещения линейных объектов

Перечень существующих земельных участков, предлагаемых проектом межевания территории к изъятию для размещения линейных объектов, не приводится в связи с отсутствием предлагаемых к изъятию земельных участков.

#### 3.2.3. Перечень земельных участков, в отношении которых проектом межевания территории предлагается установление сервитута или публичного сервитута для размещения линейных объектов

| Перечень кадастровых номеров существующих земельных участков, в отношении которых предполагается установление сервитута, их адреса или описание местоположения | Перечень и адреса объектов недвижимого имущества |
|--|--|
| 77:02:0018006:64, город Москва, проспект Мира, владение 207  | -  |
| 77:02:0018006:4, город Москва, улица Докукина, земельный участок 16/1/8  | -  |

#### 3.2.4. Перечень координат характерных точек образуемых и (или) изменяемых земельных участков

Перечень координат характерных точек образуемых и (или) изменяемых земельных участков не приводится в связи с отсутствием образуемых и (или) изменяемых земельных участков.

#### 3.2.5. Сведения о границах территории, применительно к которой осуществляется подготовка проекта межевания территории

| № точки | Координаты точки<br>(система координат, используемая для ведения Единого государственного реестра недвижимости (МСК-77)) |          | № точки | Координаты точки<br>(система координат, используемая для ведения Единого государственного реестра недвижимости (МСК-77)) |          |
|---------|--|----------|---------|--|----------|
|         | X  | Y        |         | X  | Y        |
| 1       | 19563.954  | 9770.500 | 10      | 19610.393  | 9796.995 |
| 2       | 19555.372  | 9788.024 | 11      | 19612.512  | 9796.753 |
| 3       | 19557.167  | 9796.031 | 12      | 19613.566  | 9794.620 |
| 4       | 19518.186  | 9874.310 | 13      | 19611.175  | 9787.759 |
| 5       | 19557.067  | 9893.013 | 14      | 19615.227  | 9779.536 |
| 6       | 19562.298  | 9884.310 | 15      | 19610.222  | 9762.674 |
| 7       | 19560.326  | 9883.369 | 16      | 19611.246  | 9760.411 |
| 8       | 19578.398  | 9857.494 | 17      | 19576.493  | 9745.273 |
| 9       | 19579.303  | 9850.120 | 18      | 19563.954  | 9770.500 |

#### 3.2.6. Вид разрешенного использования образуемых и (или) изменяемых земельных участков, предназначенных для размещения линейных объектов и объектов капитального строительства, проектируемых в составе линейного объекта, а также существующих земельных участков, занятых линейными объектами и объектами капитального строительства, входящими в состав линейных объектов, в соответствии с проектом планировки территории линейного объекта

Виды разрешенного использования образуемых и (или) изменяемых земельных участков, предназначенных для размещения линейных объектов и объектов капитального строительства, проектируемых в составе линейного объекта, а также существующих земельных участков, занятых линейными объектами и объектами капитального строительства, входящими в состав линейных объектов, в соответствии с проектом планировки территории линейного объекта не приводятся в связи с отсутствием образуемых земельных участков и отсутствием необходимости изменения видов разрешенного использования существующих земельных участков.

## Об утверждении проекта планировки территории линейного объекта – подводящий газопровод к районной тепловой станции «Митино»

Постановление Правительства Москвы от 18 декабря 2024 года № 3038-ПП

В соответствии с Градостроительным кодексом Российской Федерации, постановлением Правительства Российской Федерации от 12 мая 2017 г. № 564 «Об утверждении Положения о составе и содержании документации по планировке территории, предусматривающей размещение одного или нескольких линейных объектов», Законом города Москвы от 25 июня 2008 г. № 28 «Градостроительный кодекс города Москвы», постановлением Правительства Москвы от 22 марта 2022 г. № 438-ПП «О реализации положений пункта 2 статьи 7 Федерального закона от 14 марта 2022 г. № 58-ФЗ «О внесении изменений в отдельные законодательные акты Российской Федерации» **Правительство Москвы постановляет:**

1. Утвердить проект планировки территории линейного объекта – подводящий газопровод к районной тепловой станции «Митино» (приложение).

2. Контроль за выполнением настоящего постановления возложить на заместителя Мэра Москвы в Правительстве Москвы по вопросам градостроительной политики и строительства Ефимова В.В.

Мэр Москвы **С.С.Собянин**

### Приложение

к постановлению Правительства Москвы от 18 декабря 2024 г. № 3038-ПП

Проект планировки территории линейного объекта – подводящий газопровод к районной тепловой станции «Митино»

### 1. Графическая часть









### 1.3. Чертеж границ зон планируемого размещения линейных объектов, подлежащих реконструкции в связи с изменением их местоположения

Чертеж границ зон планируемого размещения линейных объектов, подлежащих реконструкции в связи с изменением их местоположения, не приводится в связи с отсутствием изменений данных границ.

## 2. Положение о размещении линейных объектов

### 2.1. Наименование, основные характеристики (категория, протяженность, проектная мощность, пропускная способность, грузонапряженность, интенсивность движения) и назначение планируемых для размещения линейных объектов, а также линейных объектов, подлежащих реконструкции в связи с изменением их местоположения

Проект планировки территории линейного объекта – подводящий газопровод к районной тепловой станции «Митино» подготовлен в соответствии с Законом города Москвы от 5 мая 2010 г. № 17 «О Генеральном плане города Москвы», на основании распоряжения Москомархитектуры от 18 сентября 2024 г. № 1921 «О подготовке проекта планировки территории линейного объекта – подводящий газопровод к районной тепловой станции «Митино».

Территория в границах подготовки проекта планировки расположена в границах района Митино города Москвы.

Площадь проектируемой территории составляет 1,85 га.

Проектом планировки территории линейного объекта предусматривается:

- строительство газопровода высокого давления  $P \leq 0,6$  Мпа протяженностью 0,5 км (подлежит уточнению на последующих стадиях проектирования);

- прокладка электрокабеля протяженностью 0,08 км (подлежит уточнению на последующих стадиях проектирования).

Проектируемый газопровод высокого давления трассируется от Пятницкого шоссе до точки подключения к районной тепловой станции «Митино».

Проектируемый газопровод высокого давления частично трассируется по территории объекта природного комплекса Северо-Западного административного округа

города Москвы № 21 «Проектный бульвар, пр. пр. № 610, 364, 5499, район Митино».

Изменение и установление границ природного комплекса города Москвы планировочными решениями не предусматривается.

Реализация планировочных решений потребует введения ограничений по использованию участков землепользователей, в границах которых проходит проектируемый газопровод высокого давления, в том числе установления обременения использования подземного пространства.

Мероприятия по инженерному обеспечению территории (в том числе по перекладке, переустройству и реконструкции существующих сетей с сохранением обеспечения потребителей) и параметры инженерных коммуникаций уточняются на последующих стадиях проектирования в соответствии с техническими условиями эксплуатирующих организаций.

Проектом планировки территории предусмотрены мероприятия по обеспечению сохранности и эксплуатационной надежности существующих инженерных коммуникаций, которые попадают в зону проведения работ и не подлежат переустройству. Мероприятия по сохранению и реконструкции существующих инженерных коммуникаций с разработкой специальных мероприятий определяются на следующих этапах проектирования.

Общий объем работ по перекладке, переустройству инженерных коммуникаций уточняется на последующих стадиях проектирования.

На дальнейших стадиях проектирования при невозможности выполнения нормативных требований актуального перечня национальных стандартов и сводов правил требуется разработка специальных технических условий.

Реализация планировочных решений потребует введения ограничений по использованию участков землепользователей, в границах которых проходит газопровод высокого давления.

Освобождение территории и изъятие земельных участков в установленном законом порядке проектными решениями не предусматриваются.

Проектом планировки территории линейного объекта предусмотрено благоустройство территории после завершения строительно-монтажных работ с восстановлением почвенно-растительного слоя.

### Основные планировочные характеристики проекта планировки территории линейного объекта

| № п/п | Перечень основных планировочных характеристик      | Содержание планировочных характеристик  |
|-------|--|---|
| 1     | 2  | 3   |
| 1     | Основание подготовки проекта планировки территории | 1. Закон города Москвы от 5 мая 2010 г. № 17 «О Генеральном плане города Москвы».<br>2. Распоряжение Москомархитектуры от 18 сентября 2024 г. № 1921 «О подготовке проекта планировки территории линейного объекта – подводящий газопровод к районной тепловой станции «Митино» |

| № п/п | Перечень основных планировочных характеристик  | Содержание планировочных характеристик   |
|-------|--|--|
| 1     | 2  | 3  |
| 2     | Перечень проектов планировки территории, выполненных на прилегающую территорию                                     | 1. Постановление Правительства Москвы от 31 мая 2016 г. № 292-ПП «Об объектах природного комплекса Северо-Западного административного округа города Москвы».<br>2. Приказ Министерства энергетики Российской Федерации от 17 августа 2018 г. № 667 «Об утверждении документации по планировке территории для размещения объектов энергетики федерального значения «заход ВЛ 220 кВ Куркино – Радищево на ПС 500 кВ Западная (образование КВЛ 220 кВ Западная – Радищево)», «заход ВЛ 110 кВ Куркино – Радищево на ПС 220 кВ Слобода и ПС 500 кВ Западная (образование КВЛ 220 кВ Западная – Слобода 1 цепь)», «заход ВЛ 220 кВ Пенягино – Шмелево на ПС 220 кВ Слобода и ПС 500 кВ Западная (образование КВЛ 220 кВ Западная – Слобода 2 цепь)», «заход ВЛ 220 кВ Пенягино – Шмелево на ПС 220 кВ Слобода (образование КВЛ 220 кВ Слобода – Шмелево)», «заход ВЛ 220 кВ Куркино – Радищево на ПС 500 кВ Западная (с последующим образованием КВЛ 220 кВ Западная – Куркино)», «реконструкция ВЛ 110 кВ Тушино – Ангелово (образование КВЛ 220 кВ Западная – Герцево 1 и 2 цепь)», «заход ВЛ 220 кВ Пенягино – Шмелево на ПС 500 кВ Западная (с последующим образованием КВЛ 220 кВ Западная – Пенягино)» |
| 3     | Вид работ  | Строительство  |
| 4     | Планировочные показатели линейного объекта:  |  |
| 4.1   | Общая длина газопровода  | 500 м<br>(информация о протяженности инженерных сетей может быть уточнена на последующей стадии проектирования)  |
| 4.2   | Общая длина электрокабеля  | 80 м<br>(информация о протяженности инженерных сетей может быть уточнена на последующей стадии проектирования)   |
| 5     | Изменения границ природных и озелененных территорий, особо охраняемых природных территорий                         | Не требуются   |
| 6     | Ограничения использования земельных участков, иные обременения в существующих границах участков землепользователей | Требуются (чертеж межевания территории)  |

**2.2. Перечень субъектов Российской Федерации, перечень муниципальных районов, городских округов в составе субъектов Российской Федерации, перечень поселений, населенных пунктов, внутригородских территорий городов федерального значения, на территориях которых устанавливаются зоны планируемого размещения линейных объектов**

Зона планируемого размещения линейного объекта расположена в границах района Митино города Москвы.

### 2.3. Перечень координат характерных точек границ зон планируемого размещения линейных объектов

| № точки | Координаты точки<br>(система координат, используемая<br>для ведения Единого государственного<br>реестра недвижимости (МСК-77)) |          |
|---------|--|----------|
|         | X  | Y        |
| 1       | 2  | 3        |
| 1       | 19857,09   | -7714,21 |
| 2       | 19847,62   | -7699,21 |
| 3       | 19859,78   | -7679,17 |
| 4       | 19851,58   | -7670,76 |
| 5       | 19848,23   | -7651,64 |
| 6       | 19753,21   | -7540,74 |
| 7       | 19755,32   | -7538,83 |
| 8       | 19746,40   | -7528,88 |
| 9       | 19746,37   | -7526,87 |

| № точки | Координаты точки<br>(система координат, используемая<br>для ведения Единого государственного<br>реестра недвижимости (МСК-77)) |          |
|---------|--|----------|
|         | X  | Y        |
| 1       | 2  | 3        |
| 10      | 19744,73   | -7524,94 |
| 11      | 19742,54   | -7524,47 |
| 12      | 19712,73   | -7490,89 |
| 13      | 19802,84   | -7415,39 |
| 14      | 19828,43   | -7441,62 |
| 15      | 19820,07   | -7474,97 |
| 16      | 19785,90   | -7502,83 |
| 17      | 19928,35   | -7664,10 |
| 18      | 19860,15   | -7719,66 |

### 2.4. Перечень координат характерных точек границ зон планируемого размещения линейных объектов, подлежащих реконструкции в связи с изменением их местоположения

Перечень координат характерных точек границ зон планируемого размещения линейных объектов, подлежащих реконструкции в связи с изменением их местоположения, не приводится в связи с отсутствием изменений данных границ.

### 2.5. Предельные параметры разрешенного строительства, реконструкции объектов капитального строительства, входящих в состав линейных объектов в границах зон их планируемого размещения

Предельные параметры разрешенного строительства, реконструкции объектов капитального строительства, входящих в состав линейных объектов в границах зон их планируемого размещения, не приводятся в связи с отсутствием данных объектов.

### 2.6. Мероприятия по защите сохраняемых объектов капитального строительства (зданий, строений, сооружений, объектов, строительство которых не завершено), существующих и строящихся на момент подготовки проекта планировки территории, а также объектов капитального строительства, планируемых к строительству в соответствии с ранее утвержденной документацией по планировке территории, от возможного негативного воздействия в связи с размещением линейных объектов

Мероприятия по защите сохраняемых объектов капитального строительства (зданий, строений, сооружений, объектов, строительство которых не завершено), существующих и строящихся на момент подготовки проекта планировки территории, а также объектов капитального строительства, планируемых к строительству в соответствии с ранее утвержденной документацией по планиров-

ке территории, от возможного негативного воздействия в связи с размещением линейных объектов должны быть предусмотрены на следующих стадиях проектирования.

### 2.7. Мероприятия по сохранению объектов культурного наследия от возможного негативного воздействия в связи с размещением линейных объектов

В границах подготовки проекта планировки территории линейного объекта отсутствуют объекты культурного наследия, выявленные объекты культурного наследия, объекты, обладающие признаками объектов культурного наследия, зоны охраны объектов культурного наследия.

В соответствии с историко-культурным опорным планом города Москвы территория подготовки проекта планировки расположена в границах территории зоны регулирования застройки № 8 (постановление Правительства Москвы от 28 декабря 1999 г. № 1215 «Об утверждении зон охраны памятников истории и культуры г.Москвы (на территории между Камер-Коллежским валом и административной границей города)», распоряжение Департамента культурного наследия города Москвы от 30 октября 2019 г. № 693 «О направлении информации в отношении границ зоны регулирования застройки № 8, утвержденной постановлением Правительства Москвы от 28 декабря 1999 г. № 1215, для внесения сведений в Единый государственный реестр недвижимости»), при этом линейный объект не оказывает негативного влияния на визуальное восприятие объектов культурного наследия.

Требования к осуществлению деятельности в границах территории зон охраны устанавливаются в соответствии со ст.34 Федерального закона от 25 июня 2002 г. № 73-ФЗ «Об объектах культурного наследия (памятниках истории и культуры) народов Российской Федерации» (далее – Федеральный закон) и вышеуказанными документами.

Проектирование и проведение земляных, строительных, мелиоративных, хозяйственных и иных работ на

проектируемой территории должно осуществляться по результатам государственной историко-культурной экспертизы земельных участков, подлежащих воздействию указанных работ, проводимой в установленном порядке путем археологической разведки, с оформлением научного отчета о проведенных археологических работах на исследуемой территории в соответствии с требованиями, установленными статьями 5.1, 28, 30, 31, 32, 33, 36, 40, 45 Федерального закона, к осуществлению деятельности в границах земельных участков, непосредственно связанных с земельными участками в границах объекта культурного наследия.

#### **2.10. Перечень зон планируемого размещения линейных объектов к чертежу границ зон планируемого размещения линейных объектов**

| № зоны на чертеже | Назначение зоны планируемого размещения                                  | Наименование объекта                             | Характеристики объекта |                  |
|-------------------|--|--|------------------------|------------------|
|                   |  |  | Площадь, га            | Протяженность, м |
| 1                 | 2  | 3  | 4                      | 5                |
| 1                 | Зона планируемого размещения линейного объекта инженерной инфраструктуры | Газопровод высокого давления<br>$P \leq 0,6$ МПа | 1,85                   | 500              |
|                   |  | Электрокабель                                    |                        | 80               |

#### **2.11. Перечень зон планируемого размещения линейных объектов, подлежащих реконструкции в связи с изменением их местоположения, к чертежу границ зон планируемого размещения линейных объектов, подлежащих реконструкции в связи с изменением их местоположения**

Чертеж границ зон планируемого размещения линейных объектов, подлежащих реконструкции в связи с изменением их местоположения, не приводится в связи с отсутствием изменений данных границ.

#### **2.12. Перечень мероприятий по реализации проекта планировки территории и последовательность их выполнения**

#### **2.8. Мероприятия по охране окружающей среды**

Перечень мероприятий по охране окружающей среды определяется на последующих стадиях проектирования.

#### **2.9. Мероприятия по защите территории от чрезвычайных ситуаций природного и техногенного характера, в том числе по обеспечению пожарной безопасности и гражданской обороны**

Мероприятия по обеспечению гражданской обороны проектом планировки территории линейного объекта не предусмотрены.

Мероприятия, предусмотренные проектом планировки территории линейного объекта, планируются к реализации в один этап.

Для реализации планировочных решений требуется выполнение следующих мероприятий:

1. Инженерная подготовка территории строительной площадки.
2. Сохранение с обеспечением эксплуатационной надежности, реконструкция существующих инженерных коммуникаций, попадающих в зону проведения работ, либо переустройство таких коммуникаций.
3. Строительство газопровода высокого давления.
4. Прокладка электрокабеля.
5. Благоустройство территории.

### **3. Проект межевания территории**

#### **3.1. Графическая часть**





### 3.2. Пояснительная записка

#### 3.2.1. Перечень образуемых и (или) изменяемых земельных участков к чертежу межевания территории

Перечень образуемых и (или) изменяемых земельных участков к чертежу межевания территории не приводится в связи с отсутствием образуемых и (или) изменяемых земельных участков.

#### 3.2.2. Перечень существующих земельных участков, предлагаемых проектом межевания территории к изъятию для размещения линейных объектов

Перечень существующих земельных участков, предлагаемых проектом межевания территории к изъятию для размещения линейных объектов, не приводится в связи с отсутствием предлагаемых к изъятию земельных участков.

#### 3.2.3. Перечень земельных участков, в отношении которых проектом межевания территории предлагается установление сервитута или публичного сервитута для размещения линейных объектов

| Перечень кадастровых номеров существующих земельных участков, в отношении которых предполагается установление сервитута, их адреса или описание местоположения | Перечень и адреса объектов недвижимого имущества |
|--|--|
| 1  | 2  |
| Часть земельного участка с кадастровым номером 77:08:0002008:1001, город Москва, Пятницкое шоссе, владение 19, корпус 1  | -  |
| Часть земельного участка с кадастровым номером 77:08:0002008:56, город Москва, шоссе Пятницкое, владение 19, строение 7  | -  |
| Часть земельного участка с кадастровым номером 77:08:0002008:66, город Москва, 1-й Митинский переулок  | -  |
| Часть земельного участка с кадастровым номером 77:08:0002009:15, город Москва, 1-й Митинский переулок  | -  |
| Часть земельного участка с кадастровым номером 77:08:0002009:16, город Москва, Пятницкое шоссе   | -  |
| Часть земельного участка с кадастровым номером 77:08:0002003:36, город Москва, Пятницкое шоссе   | -  |
| Часть земельного участка с кадастровым номером 77:08:0002003:6, город Москва, Пятницкое шоссе, владение 20   | -  |
| Часть земельного участка с кадастровым номером 77:08:0002003:42, город Москва, Пятницкое шоссе, владение 16  | -  |
| Часть земельного участка с кадастровым номером 77:08:0002003:22, город Москва, Пятницкое шоссе, владение 16  | -  |
| Часть земельного участка с кадастровым номером 77:08:0002003:20, город Москва, Пятницкое шоссе, владение 16  | -  |
| Часть земельного участка с кадастровым номером 77:08:0002008:69, город Москва, шоссе Пятницкое   | -  |
| Часть земельного участка с кадастровым номером 77:08:0002003:18, микрорайон Митино   | -  |

### 3.2.4. Перечень координат характерных точек образуемых и (или) изменяемых земельных участков

Перечень координат характерных точек образуемых и (или) изменяемых земельных участков не приводится в связи с отсутствием образуемых и (или) изменяемых земельных участков.

### 3.2.5. Сведения о границах территории, применительно к которой осуществляется подготовка проекта межевания

| № точки | Координаты точки<br>(система координат, используемая<br>для ведения Единого государственного<br>реестра недвижимости (МСК-77)) |          |
|---------|--|----------|
|         | X  | Y        |
| 1       | 2  | 3        |
| 1       | 19857,09   | -7714,21 |
| 2       | 19847,62   | -7699,21 |
| 3       | 19859,78   | -7679,17 |
| 4       | 19851,58   | -7670,76 |
| 5       | 19848,23   | -7651,64 |
| 6       | 19753,21   | -7540,74 |
| 7       | 19755,32   | -7538,83 |
| 8       | 19746,40   | -7528,88 |
| 9       | 19746,37   | -7526,87 |

| № точки | Координаты точки<br>(система координат, используемая<br>для ведения Единого государственного<br>реестра недвижимости (МСК-77)) |          |
|---------|--|----------|
|         | X  | Y        |
| 1       | 2  | 3        |
| 10      | 19744,73   | -7524,94 |
| 11      | 19742,54   | -7524,47 |
| 12      | 19712,73   | -7490,89 |
| 13      | 19802,84   | -7415,39 |
| 14      | 19828,43   | -7441,62 |
| 15      | 19820,07   | -7474,97 |
| 16      | 19785,90   | -7502,83 |
| 17      | 19928,35   | -7664,10 |
| 18      | 19860,15   | -7719,66 |

### 3.2.6. Виды разрешенного использования образуемых и (или) изменяемых земельных участков, предназначенных для размещения линейных объектов и объектов капитального строительства, проектируемых в составе линейного объекта, а также существующих земельных участков, занятых линейными объектами и объектами капитального строительства, входящими в состав линейных объектов, в соответствии с проектом планировки территории линейного объекта

Виды разрешенного использования образуемых и (или) изменяемых земельных участков, предназначенных для размещения линейных объектов и объектов капитального строительства, проектируемых в составе линейного объекта, а также существующих земельных участков, занятых линейными объектами и объектами капитального строительства, входящими в состав линейных объектов, в соответствии с проектом планировки территории линейного объекта не приводятся в связи с отсутствием образуемых земельных участков и отсутствием необходимости изменения видов разрешенного использования существующих земельных участков.



# ВЕСТНИК МОСКВЫ

Декабрь 2024 года | Спецвыпуск № 50 том 1

Учредитель: Департамент средств массовой информации  
и рекламы города Москвы

Издатель: АО «Редакция газеты «Вечерняя Москва»

Главный редактор: Тарапата Юлия Александровна

Зам. главного редактора: Трухачев Александр Викторович

Ответственный секретарь: Акульшин Павел Александрович

Адрес редакции: 127015, Москва, Бумажный пр-д, 14, стр. 2

Тел. (499) 557-04-24, доб. 450

E-mail: vestnikmoscow@vmdaily.ru

Выпуск осуществлен при финансовой поддержке Департамента  
средств массовой информации и рекламы города Москвы

Журнал зарегистрирован Федеральной службой по надзору в сфере  
связи, информационный технологий и массовых коммуникаций.  
Свидетельство ПИ № ФС 77-81024 от 30.04.2021. Территория  
распространения: Российская Федерация. Цена свободная

---

Подписной индекс по каталогу

АО «Почта России» (подписной индекс **PC085**);

в ГК «Урал-Пресс» (подписной индекс **014765**)

---

Периодичность издания: минимально 6 раз в месяц

Электронная версия журнала на сайте: vestnikmoscow.mos.ru

Подписано в печать: 21.12.2024

Дата выхода в свет: 24.12.2024

Отпечатано: ОАО «Подольская фабрика офсетной печати»,  
142100, Московская обл., г. Подольск, Революционный пр-т, 80/42  
Тираж 1700 экз.

Заказ №