



ВЕСТНИК МОСКВЫ

ISSN 2713-0592

Март 2023

Специальный выпуск № 12



ВЕСТНИК МОСКВЫ

Март 2023 года | Спецвыпуск № 12

Постановления Правительства Москвы

Об объектах природного комплекса Центрального административного округа города Москвы от 21.03.23 № 411-ПП	4
О внесении изменения в постановление Правительства Москвы от 28 марта 2017 г. № 120-ПП от 21.03.23 № 413-ПП	6
О внесении изменений в постановление Правительства Москвы от 28 марта 2017 г. № 120-ПП от 21.03.23 № 414-ПП	8
О внесении изменений в постановление Правительства Москвы от 28 марта 2017 г. № 120-ПП от 21.03.23 № 415-ПП	11
О внесении изменений в постановление Правительства Москвы от 28 марта 2017 г. № 120-ПП от 21.03.23 № 416-ПП	14
О внесении изменений в постановление Правительства Москвы от 28 марта 2017 г. № 120-ПП от 21.03.23 № 417-ПП	18
О внесении изменения в постановление Правительства Москвы от 28 марта 2017 г. № 120-ПП от 21.03.23 № 418-ПП	23
О внесении изменений в постановление Правительства Москвы от 28 марта 2017 г. № 120-ПП от 21.03.23 № 419-ПП	25
О внесении изменений в постановление Правительства Москвы от 28 марта 2017 г. № 120-ПП от 21.03.23 № 420-ПП	28
О внесении изменений в постановление Правительства Москвы от 28 марта 2017 г. № 120-ПП от 21.03.23 № 421-ПП	31
О внесении изменений в постановление Правительства Москвы от 28 марта 2017 г. № 120-ПП от 21.03.23 № 422-ПП	34
О внесении изменений в постановление Правительства Москвы от 28 марта 2017 г. № 120-ПП от 21.03.23 № 423-ПП	39

О внесении изменений в постановление Правительства Москвы от 28 марта 2017 г. № 120-ПП от 21.03.23 № 446-ПП	108
О внесении изменений в постановление Правительства Москвы от 28 марта 2017 г. № 120-ПП от 21.03.23 № 448-ПП	112
О внесении изменений в постановление Правительства Москвы от 28 марта 2017 г. № 120-ПП от 21.03.23 № 449-ПП	116
О внесении изменений в постановление Правительства Москвы от 28 марта 2017 г. № 120-ПП от 21.03.23 № 450-ПП	120
Об утверждении проекта планировки территории, прилегающей к Московским центральным диаметрам: МЦД-3 «Зеленоград – Раменское», участок от МКАД до станции метро Косино от 22.03.23 № № 461-ПП	123

Информация

Сообщение о планируемом изъятии для государственных нужд объектов недвижимого имущества, расположенных на территории линейного объекта – участок проектируемой Бирюлевской линии метрополитена от проектируемой станции «Кленовый бульвар» до Каширского шоссе	296
Сообщение о планируемом изъятии для государственных нужд объектов недвижимого имущества, расположенных на территории линейного объекта – участок проектируемой Бирюлевской линии метрополитена от Каширского шоссе до района Бирюлево Западное города Москвы	329

Постановления Правительства Москвы



Об объектах природного комплекса Центрального административного округа города Москвы

Постановление Правительства Москвы от 21 марта 2023 года № 411-ПП

В соответствии с Законом города Москвы от 5 мая 1999 г. № 17 «О защите зеленых насаждений», Законом города Москвы от 25 июня 2008 г. № 28 «Градостроительный кодекс города Москвы», Законом города Москвы от 5 мая 2010 г. № 17 «О Генеральном плане города Москвы», в связи с изменением градостроительной ситуации и в целях соблюдения баланса природных и озелененных территорий города Москвы **Правительство Москвы постановляет:**

1. Изменить границы объекта природного комплекса № 253а Центрального административного округа города Москвы «Сквер по адресу: улица Рогожский Вал, дом 13, корпус 2», включив в его состав участок территории площадью 0,08 га, согласно приложению 1 к настоящему постановлению.

2. Исключить из состава природных и озелененных территорий Центрального административного округа города Москвы объект природного комплекса № 431 «Озелененная территория административного здания» площадью 0,08 га.

3. Внести изменения в постановление Правительства Москвы от 26 марта 2002 г. № 203-ПП «Об объектах природного комплекса Центрального административного округа города Москвы» (в редакции постановлений Правительства Москвы от 11 ноября 2003 г. № 940-ПП, от 14 сентября 2004 г. № 627-ПП, от 5 октября 2004 г. № 683-ПП, от 2 ноября 2004 г. № 751-ПП, от 3 мая 2005 г. № 306-ПП, от 26 июля 2005 г. № 542-ПП, от 9 августа 2005 г. № 593-ПП, от 8 ноября 2005 г. № 879-ПП, от 21 февраля 2006 г. № 109-ПП, от 18 апреля 2006 г. № 271-ПП, от 30 мая 2006 г. № 343-ПП, от 22 августа 2006 г. № 572-ПП, от 14 ноября 2006 г. № 886-ПП, от 3 апреля 2007 г. № 220-ПП, от 15 мая 2007 г. № 349-ПП, от 4 декабря 2007 г. № 1034-ПП, от 25 декабря 2007 г. № 1147-ПП, от 14 октября 2008 г. № 956-ПП, от 15 сентября 2009 г. № 995-ПП, от 6 апреля 2010 г. № 272-ПП, от 16 августа 2011 г. № 360-ПП, от 16 августа 2011 г. № 361-ПП, от 16 августа 2011 г. № 362-ПП, от 16 августа 2011 г. № 364-ПП, от 25 июля

2012 г. № 355-ПП, от 7 ноября 2012 г. № 630-ПП, от 7 ноября 2012 г. № 631-ПП, от 25 декабря 2012 г. № 814-ПП, от 3 декабря 2013 г. № 795-ПП, от 10 сентября 2014 г. № 525-ПП, от 25 ноября 2014 г. № 690-ПП, от 16 декабря 2014 г. № 778-ПП, от 23 декабря 2014 г. № 810-ПП, от 15 сентября 2015 г. № 595-ПП, от 13 октября 2015 г. № 666-ПП, от 10 декабря 2015 г. № 854-ПП, от 15 декабря 2015 г. № 883-ПП, от 19 апреля 2016 г. № 179-ПП, от 5 мая 2016 г. № 229-ПП, от 18 августа 2016 г. № 516-ПП, от 5 апреля 2017 г. № 173-ПП, от 30 мая 2017 г. № 315-ПП, от 4 июля 2017 г. № 423-ПП, от 31 августа 2017 г. № 619-ПП, от 5 февраля 2019 г. № 54-ПП, от 5 июня 2019 г. № 648-ПП, от 12 ноября 2019 г. № 1481-ПП, от 12 ноября 2019 г. № 1483-ПП, от 26 ноября 2019 г. № 1577-ПП, от 17 января 2020 г. № 23-ПП, от 24 марта 2020 г. № 262-ПП, от 4 августа 2020 г. № 1194-ПП, от 18 августа 2020 г. № 1332-ПП, от 2 сентября 2020 г. № 1445-ПП, от 1 октября 2020 г. № 1642-ПП, от 1 декабря 2020 г. № 2097-ПП, от 27 июля 2021 г. № 1114-ПП, от 19 октября 2021 г. № 1640-ПП, от 16 ноября 2021 г. № 1785-ПП, от 5 апреля 2022 г. № 507-ПП, от 12 апреля 2022 г. № 580-ПП, от 31 мая 2022 г. № 944-ПП, от 31 мая 2022 г. № 945-ПП, от 30 августа 2022 г. № 1856-ПП, от 2 сентября 2022 г. № 1911-ПП, от 20 сентября 2022 г. № 2025-ПП, от 20 сентября 2022 г. № 2026-ПП, от 3 ноября 2022 г. № 2383-ПП, от 29 ноября 2022 г. № 2641-ПП, от 16 декабря 2022 г. № 2883-ПП, от 20 декабря 2022 г. № 2915-ПП, от 19 января 2023 г. № 65-ПП):

3.1. Строку с номером объекта 253а приложения 2 к постановлению изложить в редакции согласно приложению 2 к настоящему постановлению.

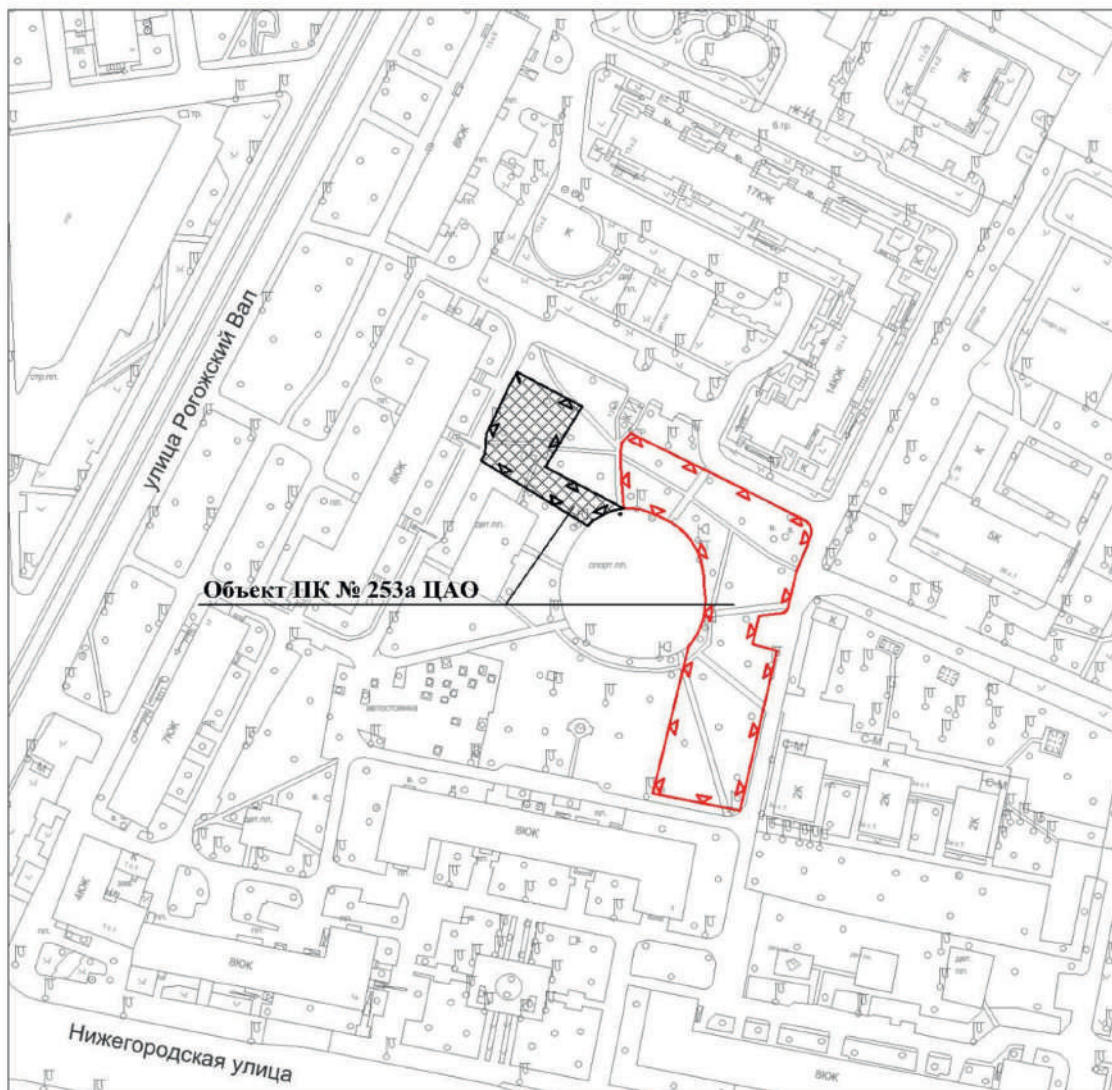
3.2. Строку с номером объекта 431 приложения 2 к постановлению признать утратившей силу.

4. Контроль за выполнением настоящего постановления возложить на заместителя Мэра Москвы в Правительстве Москвы по вопросам градостроительной политики и строительства Бочкарева А.Ю.




Мэр Москвы **С.С.Собянин**

Приложение 1
к постановлению Правительства Москвы
от 21 марта 2023 г. № 411-ПП

Схема границ объекта природного комплекса № 253а Центрального административного округа города Москвы "Сквер по адресу: улица Рогожский Вал, дом 13, корпус 2"



УСЛОВНЫЕ ОБОЗНАЧЕНИЯ

-  существующие границы объектов природного комплекса города Москвы
-  устанавливаемые границы объектов природного комплекса города Москвы
-  участок территории, включаемый в состав объекта природного комплекса № 253а Центрального административного округа города Москвы "Сквер по адресу: улица Рогожский Вал, дом 13, корпус 2", площадью 0,08 га

Приложение 2
к постановлению Правительства Москвы
от 21 марта 2023 г. № 411-ПП

Внесение изменения в приложение 2 к постановлению Правительства Москвы от 26 марта 2002 г. № 203-ПП

Перечень объектов природного комплекса Центрального административного округа города Москвы

№ объекта	Наименование объекта	Адресный ориентир объекта	Площадь, га	Режимы регулирования градостроительной деятельности
1	2	3	4	5
253а	Сквер по адресу: улица Рогожский Вал, дом 13, корпус 2	улица Рогожский Вал, дом 13, корп.2	0,38	Озелененная территория общего пользования

О внесении изменения в постановление Правительства Москвы от 28 марта 2017 г. № 120-ПП

Постановление Правительства Москвы от 21 марта 2023 года № 413-ПП

В соответствии с Градостроительным кодексом Российской Федерации, Законом города Москвы от 25 июня 2008 г. № 28 «Градостроительный кодекс города Москвы», постановлениями Правительства Москвы от 7 апреля 2009 г. № 270-ПП «О создании Городской комиссии по вопросам градостроительства, землепользования и застройки при Правительстве Москвы и об утверждении положений о Городской и окружной комиссиях по вопросам градостроительства, землепользования и застройки при Правительстве Москвы», от 22 марта 2022 г. № 438-ПП «О реализации положений пункта 2 статьи 7 Федерального закона от 14 марта 2022 г. № 58-ФЗ «О внесении изменений в отдельные законодательные акты Российской Федерации» **Правительство Москвы постановляет:**

1. Внести изменение в постановление Правительства Москвы от 28 марта 2017 г. № 120-ПП «Об утверждении правил землепользования и застройки города Москвы», изменив изображение территориальной зоны на карте градостроительного зонирования «Границы территориальных зон и виды разрешенного использования земельных участков и объектов капитального строительства. Поселение Сосенское города Москвы» раздела 1 книги 12 территориальной части правил землепользования и застройки приложения к постановлению согласно приложению к настоящему постановлению.

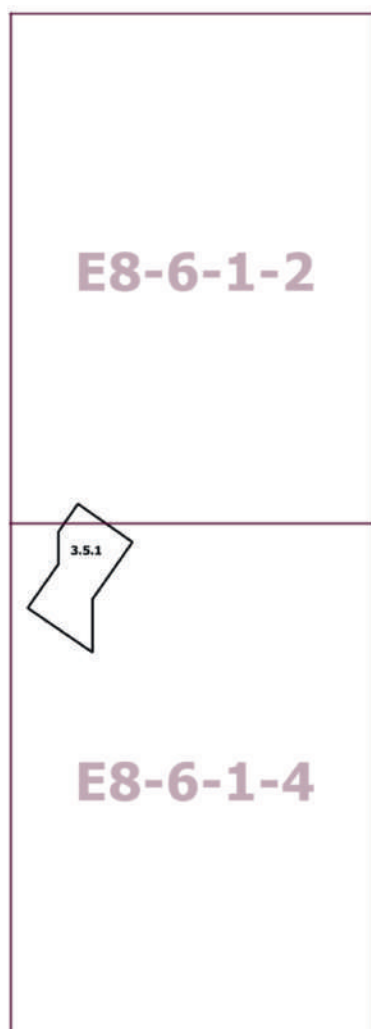
2. Контроль за выполнением настоящего постановления возложить на заместителя Мэра Москвы в Правительстве Москвы по вопросам градостроительной политики и строительства Бочкарева А.Ю.

Мэр Москвы **С.С.Собянин**

Приложение
к постановлению Правительства Москвы
от 21 марта 2023 г. № 413-ПП

**Внесение изменения в приложение к постановлению Правительства Москвы
от 28 марта 2017 г. № 120-ПП**

Книга 12
Новомосковский административный округ города Москвы
Карта градостроительного зонирования
Границы территориальных зон и виды разрешенного использования
земельных участков и объектов капитального строительства
поселение Сосенское города Москвы



О внесении изменений в постановление Правительства Москвы от 28 марта 2017 г. № 120-ПП

Постановление Правительства Москвы от 21 марта 2023 года № 414-ПП

В соответствии с Градостроительным кодексом Российской Федерации, Законом города Москвы от 25 июня 2008 г. № 28 «Градостроительный кодекс города Москвы», постановлениями Правительства Москвы от 7 апреля 2009 г. № 270-ПП «О создании Городской комиссии по вопросам градостроительства, землепользования и застройки при Правительстве Москвы и об утверждении положений о Городской и окружной комиссиях по вопросам градостроительства, землепользования и застройки при Правительстве Москвы», от 22 марта 2022 г. № 438-ПП «О реализации положений пункта 2 статьи 7 Федерального закона от 14 марта 2022 г. № 58-ФЗ «О внесении изменений в отдельные законодательные акты Российской Федерации» **Правительство Москвы постановляет:**

1. Внести изменения в постановление Правительства Москвы от 28 марта 2017 г. № 120-ПП «Об утверждении правил землепользования и застройки города Москвы»:

1.1. Изображение территориальной зоны на карте градостроительного зонирования «Границы территориальных зон и виды разрешенного использования земельных участков и объектов капитального строительства. Западный административный округ города Москвы» раздела 1 книги 9 территориальной части правил землепользования и застройки приложения к постановлению изменить согласно приложению 1 к настоящему постановлению.

1.2. Изображение территориальной зоны на карте градостроительного зонирования «Границы территориальных зон, подзон территориальных зон и предельные параметры разрешенного строительства, реконструкции объектов капитального строительства. Западный административный округ города Москвы» раздела 1 книги 9 территориальной части правил землепользования и застройки приложения к постановлению изменить согласно приложению 2 к настоящему постановлению.

1.3. Подраздел «Пункт 207» раздела 2 книги 9 территориальной части правил землепользования и застройки приложения к постановлению признать утратившим силу.

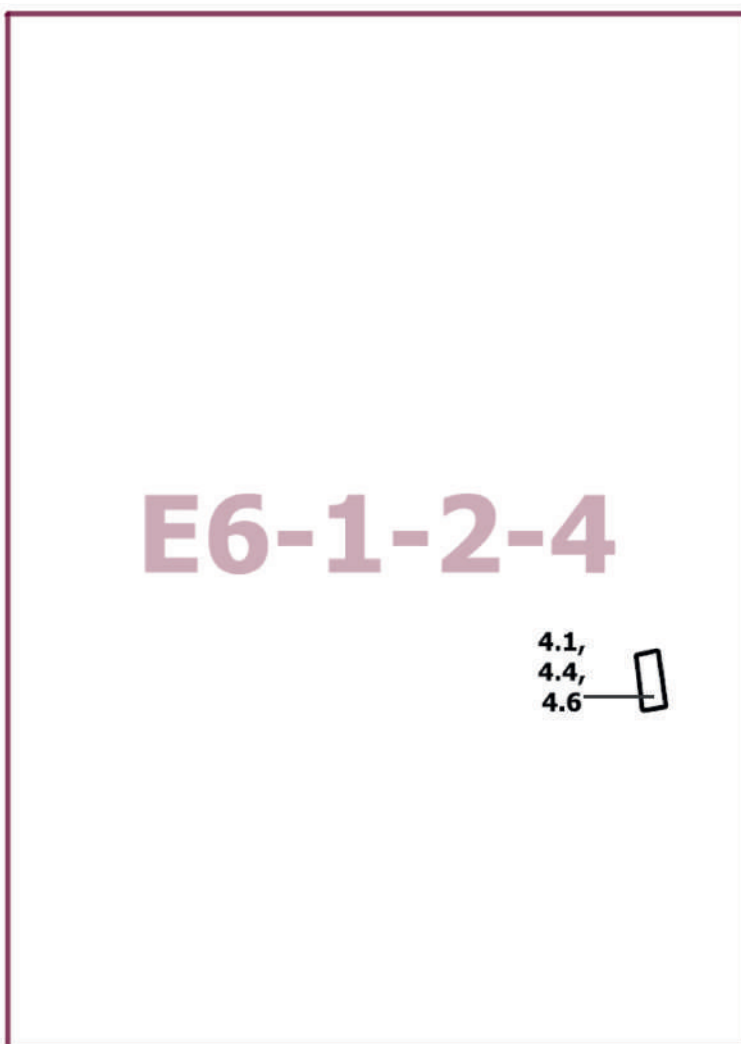
2. Контроль за выполнением настоящего постановления возложить на заместителя Мэра Москвы в Правительстве Москвы по вопросам градостроительной политики и строительства Бочкарева А.Ю.

Мэр Москвы **С.С.Собянин**

Приложение 1
к постановлению Правительства Москвы
от 21 марта 2023 г. № 414-ПП

**Внесение изменения в приложение к постановлению Правительства Москвы
от 28 марта 2017 г. № 120-ПП**

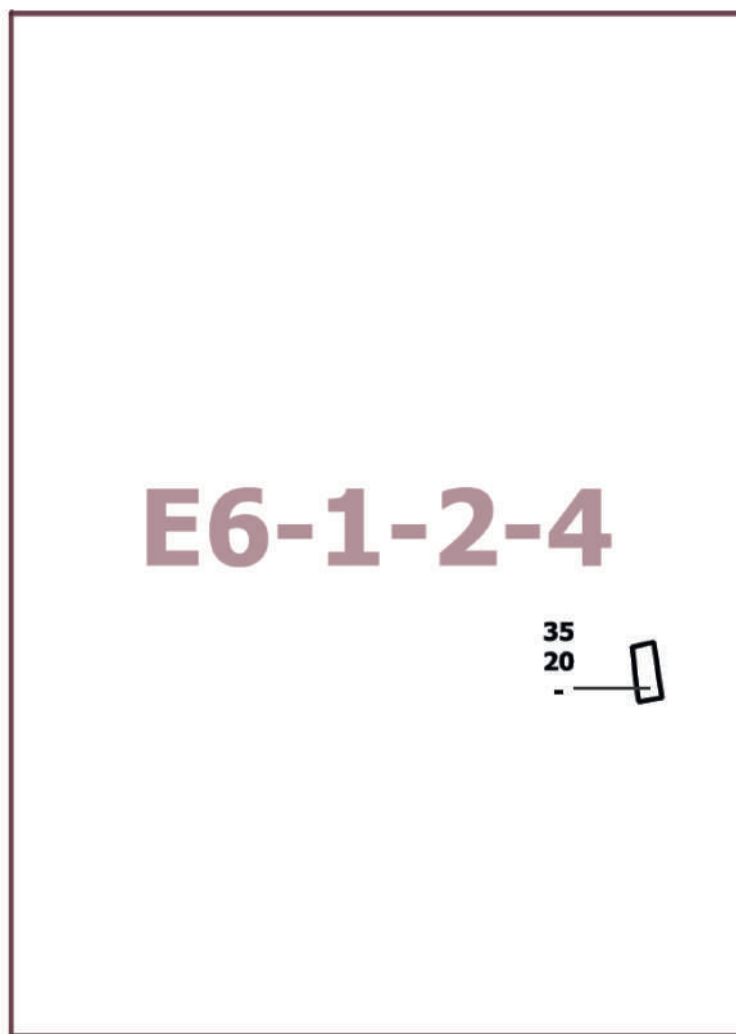
Книга 9
Карта градостроительного зонирования
Границы территориальных зон и виды разрешенного использования
земельных участков и объектов капитального строительства
Западный административный округ города Москвы



Приложение 2
к постановлению Правительства Москвы
от 21 марта 2023 г. № 414-ПП

**Внесение изменения в приложение к постановлению Правительства Москвы
от 28 марта 2017 г. № 120-ПП**

Книга 9
Карта градостроительного зонирования
Границы территориальных зон, подзон территориальных зон и предельные параметры
разрешенного строительства, реконструкции объектов капитального строительства
Западный административный округ города Москвы



О внесении изменений в постановление Правительства Москвы от 28 марта 2017 г. № 120-ПП

Постановление Правительства Москвы от 21 марта 2023 года № 415-ПП

В соответствии с Градостроительным кодексом Российской Федерации, Законом города Москвы от 25 июня 2008 г. № 28 «Градостроительный кодекс города Москвы», постановлениями Правительства Москвы от 7 апреля 2009 г. № 270-ПП «О создании Городской комиссии по вопросам градостроительства, землепользования и застройки при Правительстве Москвы и об утверждении положений о Городской и окружной комиссиях по вопросам градостроительства, землепользования и застройки при Правительстве Москвы», от 22 марта 2022 г. № 438-ПП «О реализации положений пункта 2 статьи 7 Федерального закона от 14 марта 2022 г. № 58-ФЗ «О внесении изменений в отдельные законодательные акты Российской Федерации» **Правительство Москвы постановляет:**

1. Внести изменения в постановление Правительства Москвы от 28 марта 2017 г. № 120-ПП «Об утверждении правил землепользования и застройки города Москвы»:

1.1. Карту градостроительного зонирования «Границы территориальных зон и виды разрешенного использования земельных участков и объектов капитального строительства. Западный административный округ города Москвы» раздела 1 книги 9 территориальной части правил землепользования и застройки приложения к постановлению дополнить изображением территориальной зоны согласно приложению 1 к настоящему постановлению.

1.2. Карту градостроительного зонирования «Границы территориальных зон, подзон территориальных зон и предельные параметры разрешенного строительства, реконструкции объектов капитального строительства. Западный административный округ города Москвы» раздела 1 книги 9 территориальной части правил землепользования и застройки приложения к постановлению дополнить изображением территориальной зоны согласно приложению 2 к настоящему постановлению.

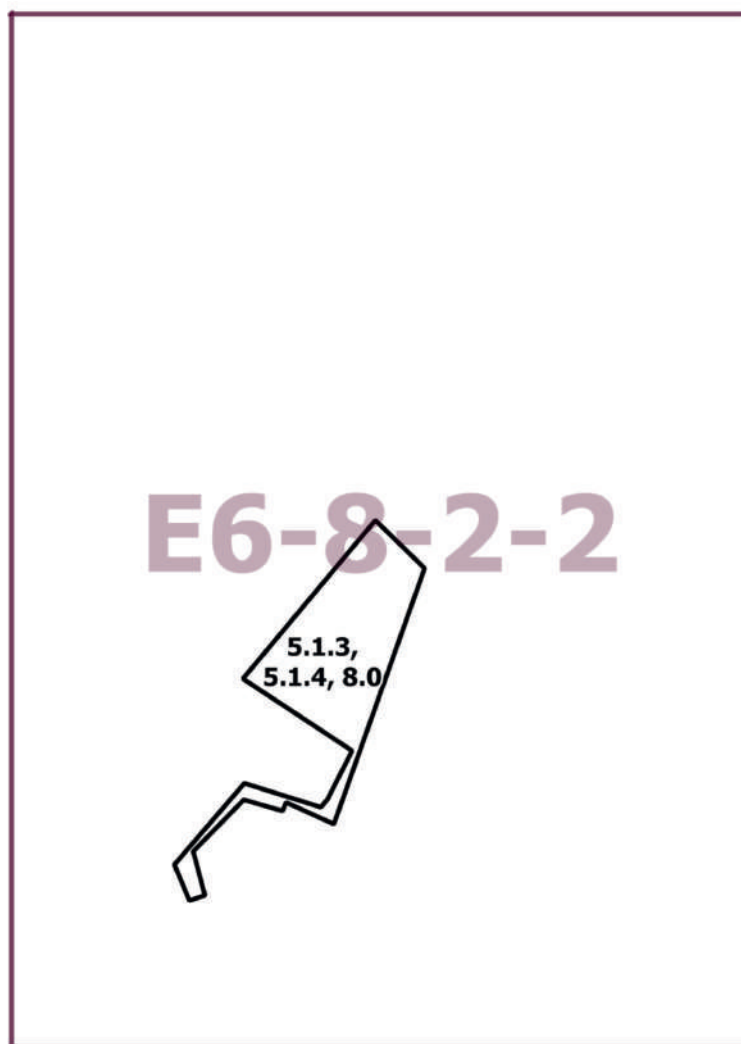
2. Контроль за выполнением настоящего постановления возложить на заместителя Мэра Москвы в Правительстве Москвы по вопросам градостроительной политики и строительства Бочкарева А.Ю.

Мэр Москвы **С.С.Собянин**

Приложение 1
к постановлению Правительства Москвы
от 21 марта 2023 г. № 415-ПП

**Внесение изменения в приложение к постановлению Правительства Москвы
от 28 марта 2017 г. № 120-ПП**

Книга 9
Карта градостроительного зонирования
Границы территориальных зон и виды разрешенного использования
земельных участков и объектов капитального строительства
Западный административный округ города Москвы



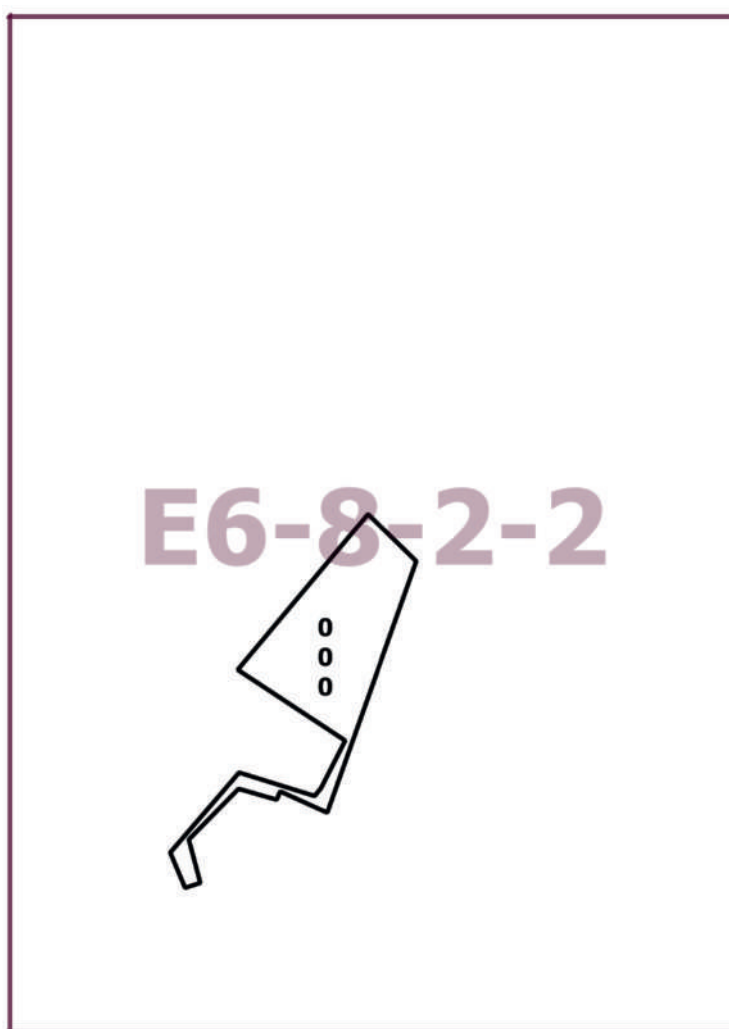
Приложение 2
к постановлению Правительства Москвы
от 21 марта 2023 г. № 415-ПП

**Внесение изменения в приложение к постановлению Правительства Москвы
от 28 марта 2017 г. № 120-ПП**

Книга 9

Карта градостроительного зонирования

Границы территориальных зон, подзон территориальных зон и предельные параметры
разрешенного строительства, реконструкции объектов капитального строительства
Западный административный округ города Москвы



О внесении изменений в постановление Правительства Москвы от 28 марта 2017 г. № 120-ПП

Постановление Правительства Москвы от 21 марта 2023 года № 416-ПП

В соответствии с Градостроительным кодексом Российской Федерации, Законом города Москвы от 25 июня 2008 г. № 28 «Градостроительный кодекс города Москвы», постановлениями Правительства Москвы от 7 апреля 2009 г. № 270-ПП «О создании Городской комиссии по вопросам градостроительства, землепользования и застройки при Правительстве Москвы и об утверждении положений о Городской и окружной комиссиях по вопросам градостроительства, землепользования и застройки при Правительстве Москвы», от 22 марта 2022 г. № 438-ПП «О реализации положений пункта 2 статьи 7 Федерального закона от 14 марта 2022 г. № 58-ФЗ «О внесении изменений в отдельные законодательные акты Российской Федерации» **Правительство Москвы постановляет:**

1. Внести изменения в постановление Правительства Москвы от 28 марта 2017 г. № 120-ПП «Об утверждении правил землепользования и застройки города Москвы»:

1.1. Карту градостроительного зонирования «Границы территориальных зон и виды разрешенного использования земельных участков и объектов капитального строительства. Центральный административный округ города Москвы» раздела 1 книги 2 территориальной части правил землепользования и застройки приложения к постановлению дополнить изображением территориальной зоны согласно приложению 1 к настоящему постановлению.

1.2. Карту градостроительного зонирования «Границы территориальных зон, подзон территориальных зон и предельные параметры разрешенного строительства, реконструкции объектов капитального строительства. Центральный административный округ города Москвы» раздела 1 книги 2 территориальной части правил землепользования и застройки приложения к постановлению дополнить изображением территориальной зоны согласно приложению 2 к настоящему постановлению.

1.3. Раздел 2 книги 2 территориальной части правил землепользования и застройки приложения к постановлению дополнить подразделом в редакции согласно приложению 3 к настоящему постановлению.


2. Контроль за выполнением настоящего постановления возложить на заместителя Мэра Москвы в Правительстве Москвы по вопросам градостроительной политики и строительства Бочкарева А.Ю.

Мэр Москвы **С.С.Собянин**

Приложение 1
к постановлению Правительства Москвы
от 21 марта 2023 г. № 416-ПП

Внесение изменения в приложение к постановлению Правительства Москвы
от 28 марта 2017 г. № 120-ПП


Книга 2
Карта градостроительного зонирования
Границы территориальных зон и виды разрешенного использования
земельных участков и объектов капитального строительства
Центральный административный округ города Москвы



Приложение 2
к постановлению Правительства Москвы
от 21 марта 2023 г. № 416-ПП

**Внесение изменения в приложение к постановлению Правительства Москвы
от 28 марта 2017 г. № 120-ПП**

Книга 2
Карта градостроительного зонирования
Границы территориальных зон, подзон территориальных зон и предельные параметры
разрешенного строительства, реконструкции объектов капитального строительства
Центральный административный округ города Москвы



Приложение 3
к постановлению Правительства Москвы
от 21 марта 2023 г. № 416-ПП

**Внесение изменения в приложение к постановлению Правительства Москвы
от 28 марта 2017 г. № 120-ПП**

Книга 2
Центральный административный округ города Москвы

Пункт 1174

Территориальная зона	181224232
Основные виды разрешенного использования	3.3. Бытовое обслуживание. 3.5. Образование и просвещение. 4.1. Деловое управление. 4.4. Магазины. 4.6. Общественное питание. 4.7. Гостиничное обслуживание
Условно разрешенные виды использования	
Вспомогательные виды	
Максимальный процент застройки (%)	По фактическому использованию
Высота застройки (м)	По фактическому использованию
Плотность застройки (тыс.кв.м/га)	По фактическому использованию
Минимальные и (или) максимальные размеры земельных участков (га)	
Иные показатели	Номерной фонд гостиницы определить проектом

О внесении изменений в постановление Правительства Москвы от 28 марта 2017 г. № 120-ПП

Постановление Правительства Москвы от 21 марта 2023 года № 417-ПП

В соответствии с Градостроительным кодексом Российской Федерации, Законом города Москвы от 25 июня 2008 г. № 28 «Градостроительный кодекс города Москвы», постановлениями Правительства Москвы от 7 апреля 2009 г. № 270-ПП «О создании Городской комиссии по вопросам градостроительства, землепользования и застройки при Правительстве Москвы и об утверждении положений о Городской и окружной комиссиях по вопросам градостроительства, землепользования и застройки при Правительстве Москвы», от 22 марта 2022 г. № 438-ПП «О реализации положений пункта 2 статьи 7 Федерального закона от 14 марта 2022 г. № 58-ФЗ «О внесении изменений в отдельные законодательные акты Российской Федерации» **Правительство Москвы постановляет:**

1. Внести изменения в постановление Правительства Москвы от 28 марта 2017 г. № 120-ПП «Об утверждении правил землепользования и застройки города Москвы»:

1.1. Карту градостроительного зонирования «Границы территориальных зон и виды разрешенного использования земельных участков и объектов капитального строительства. Восточный административный округ города Москвы» раздела 1 книги 5 территориальной части правил землепользования и застройки приложения к постановлению дополнить изображениями территориальных зон согласно приложению 1 к настоящему постановлению.

1.2. Карту градостроительного зонирования «Границы территориальных зон, подзон территориальных зон и предельные параметры разрешенного строительства, реконструкции объектов капитального строительства. Восточный административный округ города Москвы» раздела 1 книги 5 территориальной части правил землепользования и застройки приложения к постановлению дополнить изображениями территориальных зон согласно приложению 2 к настоящему постановлению.

1.3. Карту градостроительного зонирования «Границы территориальных зон и виды разрешенного использования земельных участков и объектов капитального строительства. Юго-Восточный административный округ города Москвы» раздела 1 книги 6 территориальной части правил землепользования и застройки приложения к постановлению дополнить изображениями территориальных зон согласно приложению 3 к настоящему постановлению.

1.4. Карту градостроительного зонирования «Границы территориальных зон, подзон территориальных зон и предельные параметры разрешенного строительства, реконструкции объектов капитального строительства. Юго-Восточный административный округ города Москвы» раздела 1 книги 6 территориальной части правил землепользования и застройки приложения к постановлению дополнить изображениями территориальных зон согласно приложению 4 к настоящему постановлению.



2. Контроль за выполнением настоящего постановления возложить на заместителя Мэра Москвы в Правительстве Москвы по вопросам градостроительной политики и строительства Бочкарева А.Ю.

Мэр Москвы **С.С.Собянин**

Приложение 1
к постановлению Правительства Москвы
от 21 марта 2023 г. № 417-ПП

**Внесение изменений в приложение к постановлению Правительства Москвы
от 28 марта 2017 г. № 120-ПП**

Книга 5
Карта градостроительного зонирования
Границы территориальных зон и виды разрешенного использования
земельных участков и объектов капитального строительства
Восточный административный округ города Москвы

J6-5-1-2 3.1.1, 7.2, 12.0.1, 12.0.2 	J6-5-2-1	J6-5-2-2
J6-5-1-4	J6-5-2-3	J6-5-2-4  12.0.2



Приложение 2
к постановлению Правительства Москвы
от 21 марта 2023 г. № 417-ПП

**Внесение изменений в приложение к постановлению Правительства Москвы
от 28 марта 2017 г. № 120-ПП**

Книга 5

Карта градостроительного зонирования

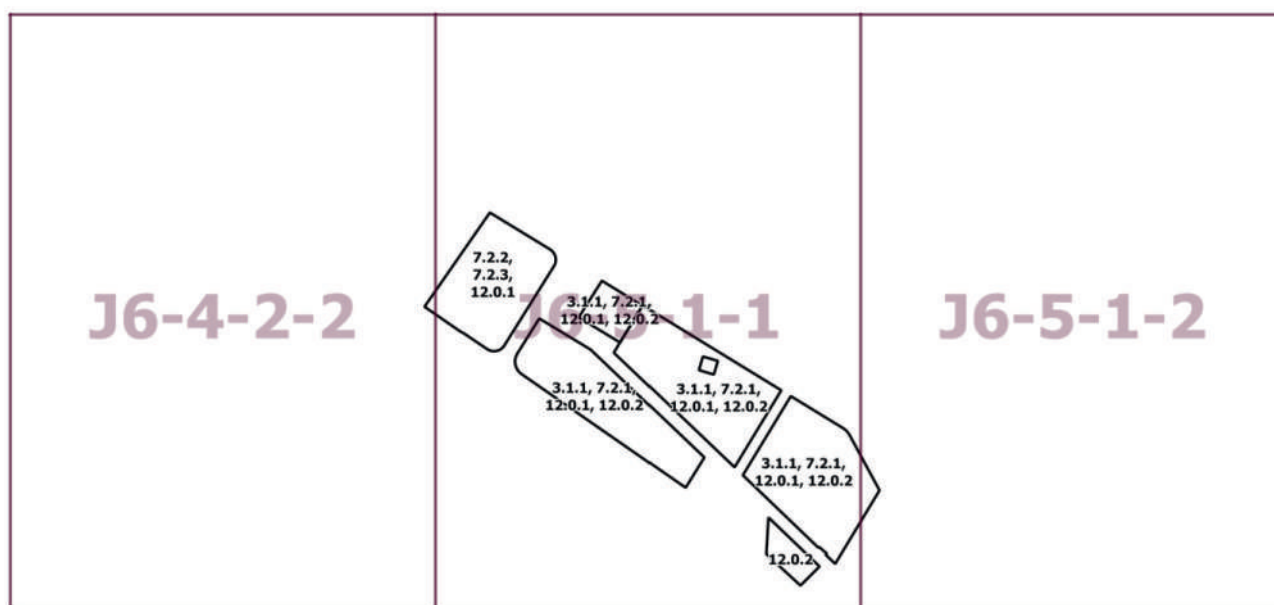
Границы территориальных зон, подзон территориальных зон и предельные параметры
разрешенного строительства, реконструкции объектов капитального строительства
Восточный административный округ города Москвы

J6-5-1-2 	J6-5-2-1	J6-5-2-2
J6-5-1-4	J6-5-2-3	J6-5-2-4 

Приложение 3
к постановлению Правительства Москвы
от 21 марта 2023 г. № 417-ПП

Внесение изменений в приложение к постановлению Правительства Москвы
от 28 марта 2017 г. № 120-ПП

Книга 6
Карта градостроительного зонирования
Границы территориальных зон и виды разрешенного использования
земельных участков и объектов капитального строительства
Юго-Восточный административный округ города Москвы



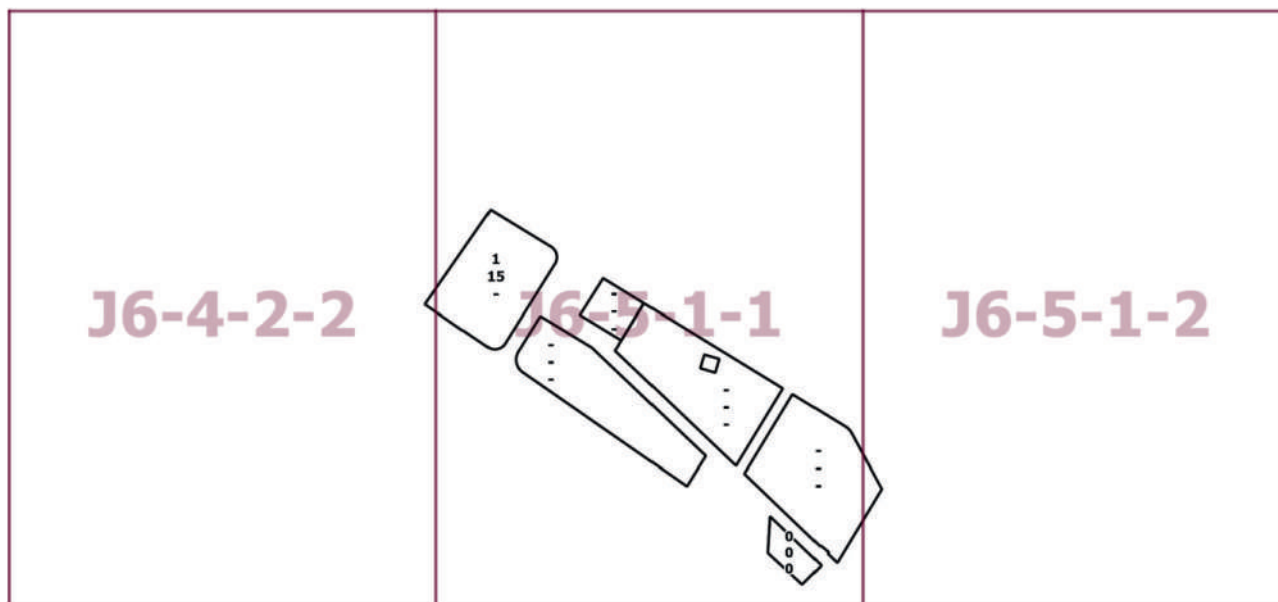
Приложение 4
к постановлению Правительства Москвы
от 21 марта 2023 г. № 417-ПП

Внесение изменений в приложение к постановлению Правительства Москвы
от 28 марта 2017 г. № 120-ПП

Книга 6

Карта градостроительного зонирования

Границы территориальных зон, подзон территориальных зон и предельные параметры
разрешенного строительства, реконструкции объектов капитального строительства
Юго-Восточный административный округ города Москвы



О внесении изменения в постановление Правительства Москвы от 28 марта 2017 г. № 120-ПП

Постановление Правительства Москвы от 21 марта 2023 года № 418-ПП

В соответствии с Градостроительным кодексом Российской Федерации, Законом города Москвы от 25 июня 2008 г. № 28 «Градостроительный кодекс города Москвы», постановлениями Правительства Москвы от 7 апреля 2009 г. № 270-ПП «О создании Городской комиссии по вопросам градостроительства, землепользования и застройки при Правительстве Москвы и об утверждении положений о Городской и окружной комиссиях по вопросам градостроительства, землепользования и застройки при Правительстве Москвы», от 22 марта 2022 г. № 438-ПП «О реализации положений пункта 2 статьи 7 Федерального закона от 14 марта 2022 г. № 58-ФЗ «О внесении изменений в отдельные законодательные акты Российской Федерации» **Правительство Москвы постановляет:**

1. Внести изменение в постановление Правительства Москвы от 28 марта 2017 г. № 120-ПП «Об утверждении правил землепользования и застройки города Москвы», изменив изображение территориальной зоны на карте градостроительного зонирования «Границы территориальных зон и виды разрешенного использования земельных участков и объектов капитального строительства. Юго-Восточный административный округ города Москвы» раздела 1 книги 6 территориальной части правил землепользования и застройки приложения к постановлению согласно приложению к настоящему постановлению.

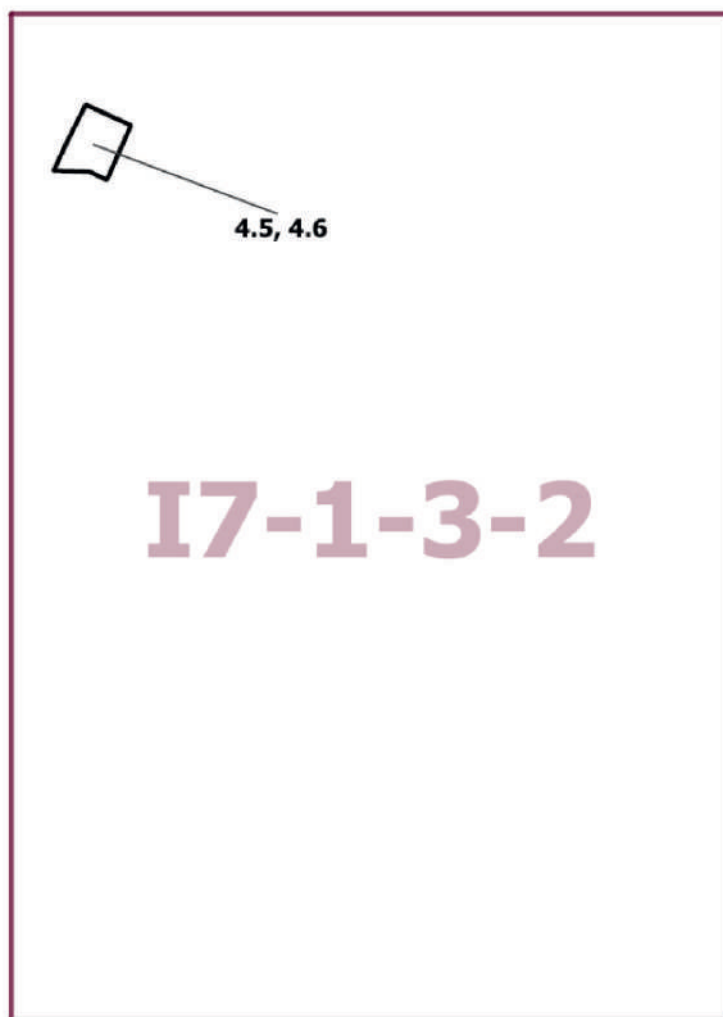
2. Контроль за выполнением настоящего постановления возложить на заместителя Мэра Москвы в Правительстве Москвы по вопросам градостроительной политики и строительства Бочкарева А.Ю.

Мэр Москвы **С.С.Собянин**

Приложение
к постановлению Правительства Москвы
от 21 марта 2023 г. № 418-ПП

**Внесение изменения в приложение к постановлению Правительства Москвы
от 28 марта 2017 г. № 120-ПП**

Книга 6
Карта градостроительного зонирования
Границы территориальных зон и виды разрешенного использования
земельных участков и объектов капитального строительства
Юго-Восточный административный округ города Москвы



О внесении изменений в постановление Правительства Москвы от 28 марта 2017 г. № 120-ПП

Постановление Правительства Москвы от 21 марта 2023 года № 419-ПП

В соответствии с Градостроительным кодексом Российской Федерации, Законом города Москвы от 25 июня 2008 г. № 28 «Градостроительный кодекс города Москвы», постановлениями Правительства Москвы от 7 апреля 2009 г. № 270-ПП «О создании Городской комиссии по вопросам градостроительства, землепользования и застройки при Правительстве Москвы и об утверждении положений о Городской и окружной комиссиях по вопросам градостроительства, землепользования и застройки при Правительстве Москвы», от 22 марта 2022 г. № 438-ПП «О реализации положений пункта 2 статьи 7 Федерального закона от 14 марта 2022 г. № 58-ФЗ «О внесении изменений в отдельные законодательные акты Российской Федерации» **Правительство Москвы постановляет:**

1. Внести изменения в постановление Правительства Москвы от 28 марта 2017 г. № 120-ПП «Об утверждении правил землепользования и застройки города Москвы»:

1.1. Изображение территориальной зоны на карте градостроительного зонирования «Границы территориальных зон и виды разрешенного использования земельных участков и объектов капитального строительства. Поселение Внуковское города Москвы» раздела 1 книги 12 территориальной части правил землепользования и застройки приложения к постановлению изменить согласно приложению 1 к настоящему постановлению.

1.2. Изображение территориальной зоны на карте градостроительного зонирования «Границы территориальных зон, подзон территориальных зон и предельные параметры разрешенного строительства, реконструкции объектов капитального строительства. Поселение Внуковское города Москвы» раздела 1 книги 12 территориальной части правил землепользования и застройки приложения к постановлению изменить согласно приложению 2 к настоящему постановлению.

1.3. Подраздел «Пункт 49» подраздела 2.1 раздела 2 книги 12 территориальной части правил землепользования и застройки приложения к постановлению признать утратившим силу.

2. Контроль за выполнением настоящего постановления возложить на заместителя Мэра Москвы в Правительстве Москвы по вопросам градостроительной политики и строительства Бочкарева А.Ю.

Мэр Москвы **С.С.Собянин**

Приложение 1
к постановлению Правительства Москвы
от 21 марта 2023 г. № 419-ПП

**Внесение изменения в приложение к постановлению Правительства Москвы
от 28 марта 2017 г. № 120-ПП**

Книга 12
Новомосковский административный округ города Москвы
Карта градостроительного зонирования
Границы территориальных зон и виды разрешенного использования
земельных участков и объектов капитального строительства
поселение Внуковское города Москвы



Приложение 2
к постановлению Правительства Москвы
от 21 марта 2023 г. № 419-ПП

**Внесение изменения в приложение к постановлению Правительства Москвы
от 28 марта 2017 г. № 120-ПП**

Книга 12
Новомосковский административный округ города Москвы
Карта градостроительного зонирования
Границы территориальных зон, подзон территориальных зон и предельные параметры
разрешенного строительства, реконструкции объектов капитального строительства
поселение Внуковское города Москвы



О внесении изменений в постановление Правительства Москвы от 28 марта 2017 г. № 120-ПП

Постановление Правительства Москвы от 21 марта 2023 года № 420-ПП

В соответствии с Градостроительным кодексом Российской Федерации, Законом города Москвы от 25 июня 2008 г. № 28 «Градостроительный кодекс города Москвы», постановлениями Правительства Москвы от 7 апреля 2009 г. № 270-ПП «О создании Городской комиссии по вопросам градостроительства, землепользования и застройки при Правительстве Москвы и об утверждении положений о Городской и окружной комиссиях по вопросам градостроительства, землепользования и застройки при Правительстве Москвы», от 22 марта 2022 г. № 438-ПП «О реализации положений пункта 2 статьи 7 Федерального закона от 14 марта 2022 г. № 58-ФЗ «О внесении изменений в отдельные законодательные акты Российской Федерации» **Правительство Москвы постановляет:**

1. Внести изменения в постановление Правительства Москвы от 28 марта 2017 г. № 120-ПП «Об утверждении правил землепользования и застройки города Москвы»:

1.1. Изображение территориальной зоны на карте градостроительного зонирования «Границы территориальных зон и виды разрешенного использования земельных участков и объектов капитального строительства. Южный административный округ города Москвы» раздела 1 книги 7 территориальной части правил землепользования и застройки приложения к постановлению изменить согласно приложению 1 к настоящему постановлению.

1.2. Изображение территориальной зоны на карте градостроительного зонирования «Границы территориальных зон, подзон территориальных зон и предельные параметры разрешенного строительства, реконструкции объектов капитального строительства. Южный административный округ города Москвы» раздела 1 книги 7 территориальной части правил землепользования и застройки приложения к постановлению изменить согласно приложению 2 к настоящему постановлению.

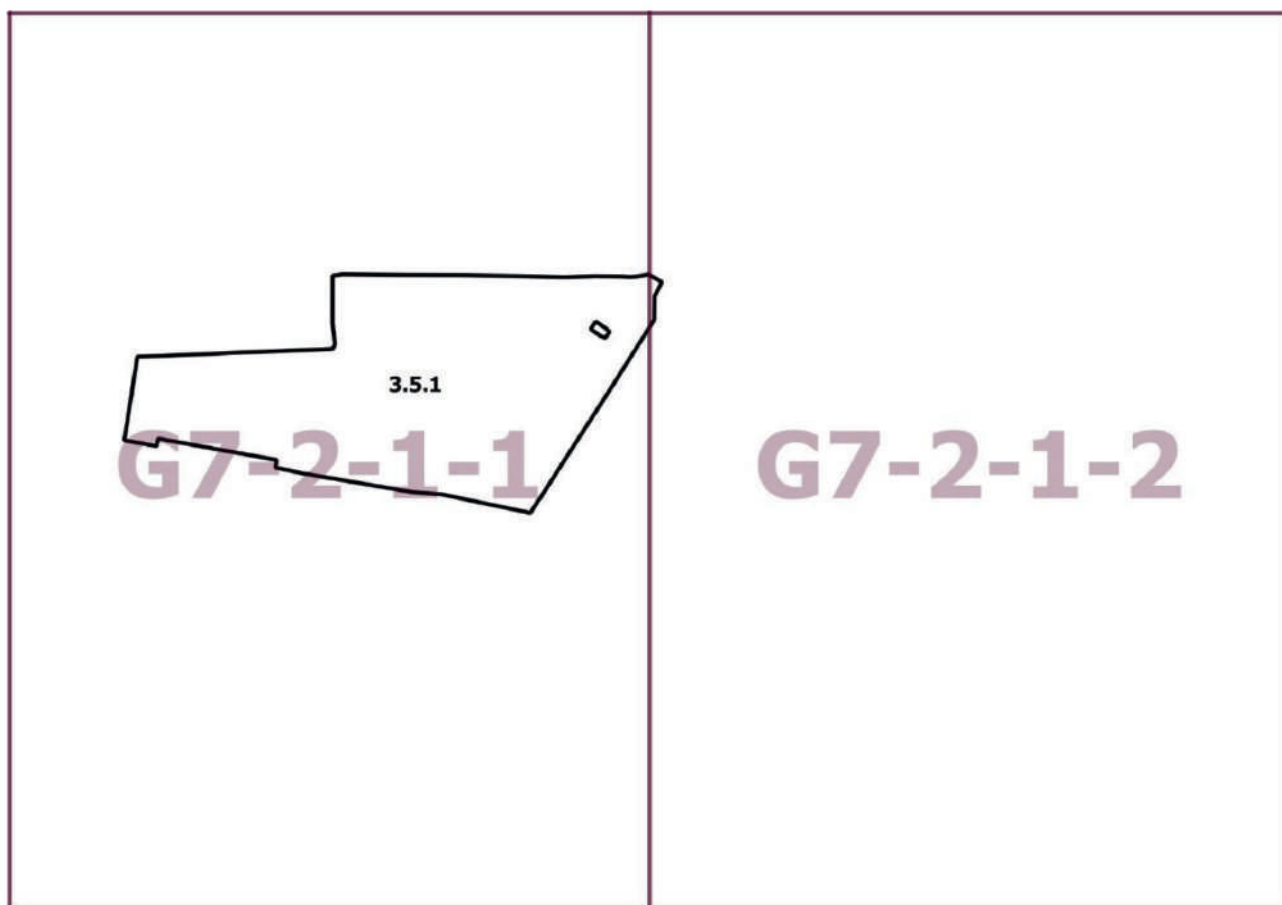
2. Контроль за выполнением настоящего постановления возложить на заместителя Мэра Москвы в Правительстве Москвы по вопросам градостроительной политики и строительства Бочкарева А.Ю.

Мэр Москвы **С.С.Собянин**

Приложение 1
к постановлению Правительства Москвы
от 21 марта 2023 г. № 420-ПП

**Внесение изменения в приложение к постановлению Правительства Москвы
от 28 марта 2017 г. № 120-ПП**

Книга 7
Карта градостроительного зонирования
Границы территориальных зон и виды разрешенного использования
земельных участков и объектов капитального строительства
Южный административный округ города Москвы



Приложение 2
к постановлению Правительства Москвы
от 21 марта 2023 г. № 420-ПП

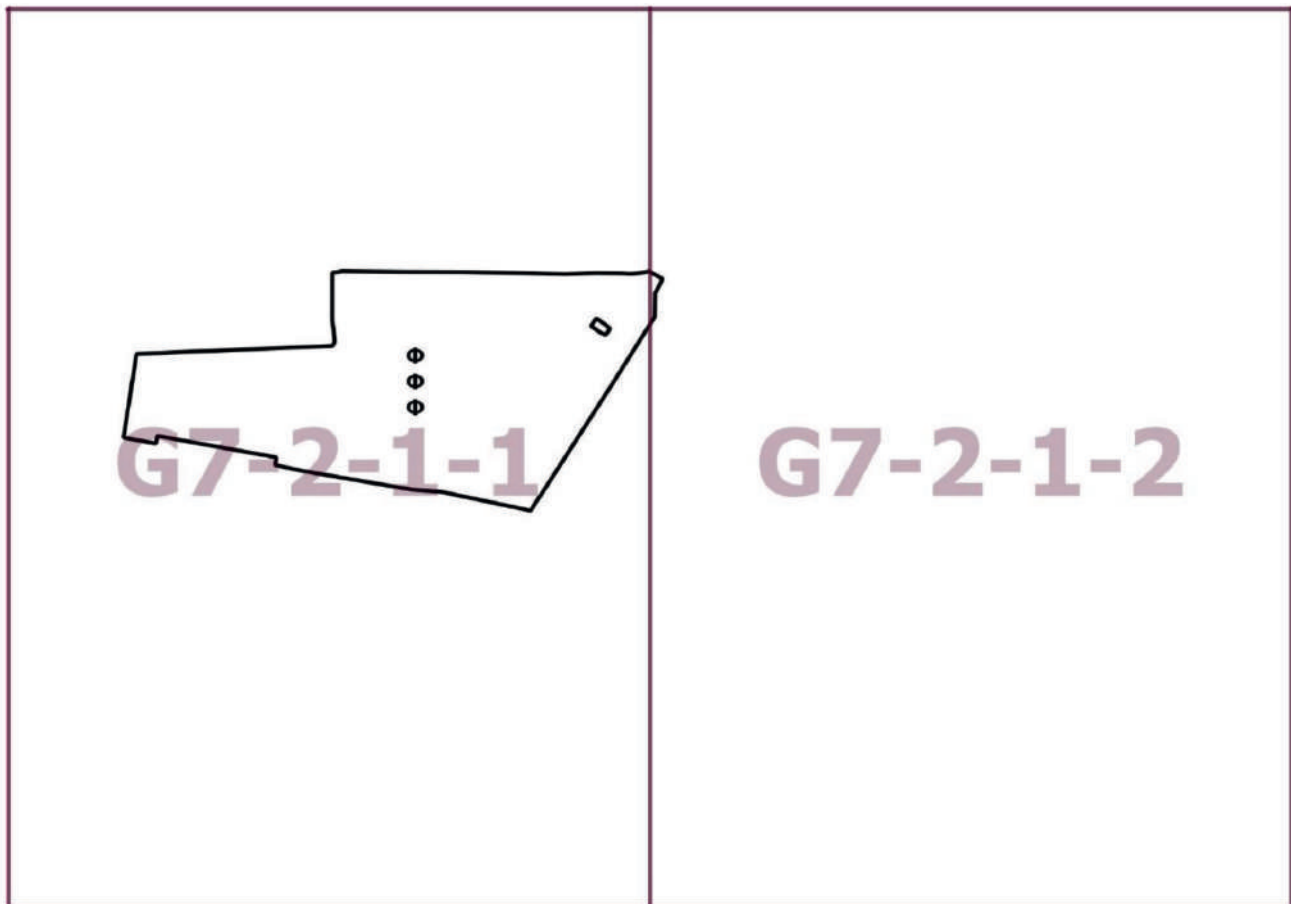
**Внесение изменения в приложение к постановлению Правительства Москвы
от 28 марта 2017 г. № 120-ПП**

Книга 7

Карта градостроительного зонирования

Границы территориальных зон, подзон территориальных зон и предельные параметры
разрешенного строительства, реконструкции объектов капитального строительства

Южный административный округ города Москвы



О внесении изменений в постановление Правительства Москвы от 28 марта 2017 г. № 120-ПП

Постановление Правительства Москвы от 21 марта 2023 года № 421-ПП

В соответствии с Градостроительным кодексом Российской Федерации, Законом города Москвы от 25 июня 2008 г. № 28 «Градостроительный кодекс города Москвы», постановлениями Правительства Москвы от 7 апреля 2009 г. № 270-ПП «О создании Городской комиссии по вопросам градостроительства, землепользования и застройки при Правительстве Москвы и об утверждении положений о Городской и окружной комиссиях по вопросам градостроительства, землепользования и застройки при Правительстве Москвы», от 22 марта 2022 г. № 438-ПП «О реализации положений пункта 2 статьи 7 Федерального закона от 14 марта 2022 г. № 58-ФЗ «О внесении изменений в отдельные законодательные акты Российской Федерации» **Правительство Москвы постановляет:**

1. Внести изменения в постановление Правительства Москвы от 28 марта 2017 г. № 120-ПП «Об утверждении правил землепользования и застройки города Москвы»:

1.1. Карту градостроительного зонирования «Границы территориальных зон и виды разрешенного использования земельных участков и объектов капитального строительства. Поселение Московский города Москвы» раздела 1 книги 12 территориальной части правил землепользования и застройки приложения к постановлению дополнить изображением территориальной зоны согласно приложению 1 к настоящему постановлению.

1.2. Карту градостроительного зонирования «Границы территориальных зон, подзон территориальных зон и предельные параметры разрешенного строительства, реконструкции объектов капитального строительства. Поселение Московский города Москвы» раздела 1 книги 12 территориальной части правил землепользования и застройки приложения к постановлению дополнить изображением территориальной зоны согласно приложению 2 к настоящему постановлению.

2. Контроль за выполнением настоящего постановления возложить на заместителя Мэра Москвы в Правительстве Москвы по вопросам градостроительной политики и строительства Бочкарева А.Ю.

Мэр Москвы **С.С.Собянин**

Приложение 1
к постановлению Правительства Москвы
от 21 марта 2023 г. № 421-ПП

**Внесение изменения в приложение к постановлению Правительства Москвы
от 28 марта 2017 г. № 120-ПП**

Книга 12
Новомосковский административный округ города Москвы
Карта градостроительного зонирования
Границы территориальных зон и виды разрешенного использования
земельных участков и объектов капитального строительства
поселение Московский города Москвы

C8-3-3-1

 3.1.1

Приложение 2
к постановлению Правительства Москвы
от 21 марта 2023 г. № 421-ПП

**Внесение изменения в приложение к постановлению Правительства Москвы
от 28 марта 2017 г. № 120-ПП**


Книга 12

Новомосковский административный округ города Москвы

Карта градостроительного зонирования

Границы территориальных зон, подзон территориальных зон и предельные параметры
разрешенного строительства, реконструкции объектов капитального строительства

поселение Московский города Москвы



О внесении изменений в постановление Правительства Москвы от 28 марта 2017 г. № 120-ПП

Постановление Правительства Москвы от 21 марта 2023 года № 422-ПП

В соответствии с Градостроительным кодексом Российской Федерации, Законом города Москвы от 25 июня 2008 г. № 28 «Градостроительный кодекс города Москвы», постановлениями Правительства Москвы от 7 апреля 2009 г. № 270-ПП «О создании Городской комиссии по вопросам градостроительства, землепользования и застройки при Правительстве Москвы и об утверждении положений о Городской и окружной комиссиях по вопросам градостроительства, землепользования и застройки при Правительстве Москвы», от 22 марта 2022 г. № 438-ПП «О реализации положений пункта 2 статьи 7 Федерального закона от 14 марта 2022 г. № 58-ФЗ «О внесении изменений в отдельные законодательные акты Российской Федерации» **Правительство Москвы постановляет:**

1. Внести изменения в постановление Правительства Москвы от 28 марта 2017 г. № 120-ПП «Об утверждении правил землепользования и застройки города Москвы»:

1.1. Карту градостроительного зонирования «Границы территориальных зон и виды разрешенного использования земельных участков и объектов капитального строительства. Западный административный округ города Москвы» раздела 1 книги 9 территориальной части правил землепользования и застройки приложения к постановлению дополнить изображением территориальной зоны согласно приложению 1 к настоящему постановлению.

1.2. Карту градостроительного зонирования «Границы территориальных зон, подзон территориальных зон и предельные параметры разрешенного строительства, реконструкции объектов капитального строительства. Западный административный округ города Москвы» раздела 1 книги 9 территориальной части правил землепользования и застройки приложения к постановлению дополнить изображением территориальной зоны согласно приложению 2 к настоящему постановлению.

1.3. Раздел 2 книги 9 территориальной части правил землепользования и застройки приложения к постановлению дополнить подразделом в редакции согласно приложению 3 к настоящему постановлению.

1.4. Изображение территории на карте градостроительного зонирования «Территории, в границах которых предусматривается осуществление деятельности по комплексному развитию территории» раздела 1 книги 14 территориальной части правил землепользования и застройки приложения к постановлению изменить согласно приложению 4 к настоящему постановлению.

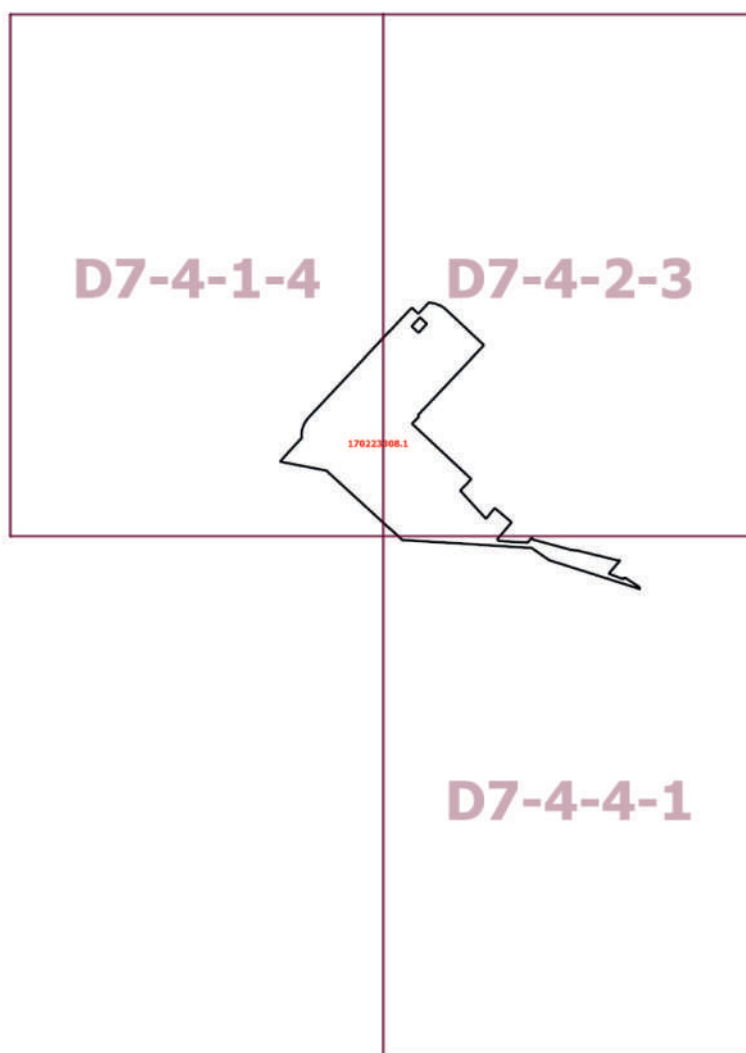
2. Контроль за выполнением настоящего постановления возложить на заместителя Мэра Москвы в Правительстве Москвы по вопросам градостроительной политики и строительства Бочкарева А.Ю.

Мэр Москвы **С.С.Собянин**

Приложение 1
к постановлению Правительства Москвы
от 21 марта 2023 г. № 422-ПП

**Внесение изменения в приложение к постановлению Правительства Москвы
от 28 марта 2017 г. № 120-ПП**

Книга 9
Карта градостроительного зонирования
Границы территориальных зон и виды разрешенного использования
земельных участков и объектов капитального строительства
Западный административный округ города Москвы



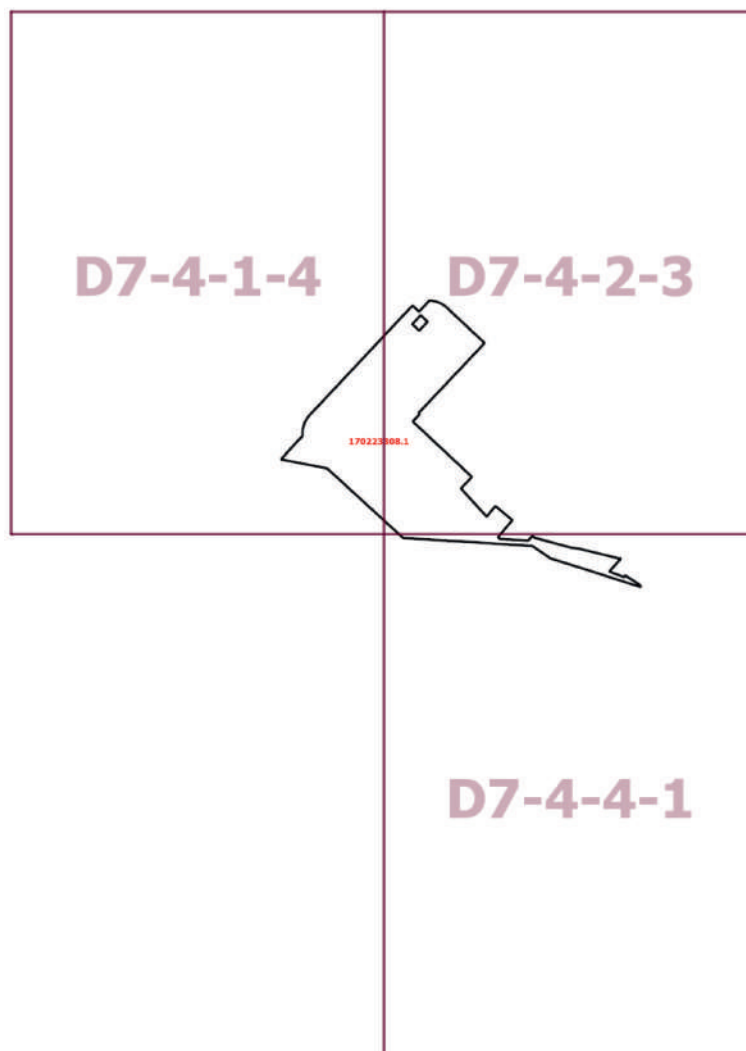
Приложение 2
к постановлению Правительства Москвы
от 21 марта 2023 г. № 422-ПП

**Внесение изменения в приложение к постановлению Правительства Москвы
от 28 марта 2017 г. № 120-ПП**

Книга 9

Карта градостроительного зонирования

Границы территориальных зон, подзон территориальных зон и предельные параметры
разрешенного строительства, реконструкции объектов капитального строительства
Западный административный округ города Москвы



Приложение 3
к постановлению Правительства Москвы
от 21 марта 2023 г. № 422-ПП

**Внесение изменения в приложение к постановлению Правительства Москвы
от 28 марта 2017 г. № 120-ПП**

Книга 9
Западный административный округ города Москвы

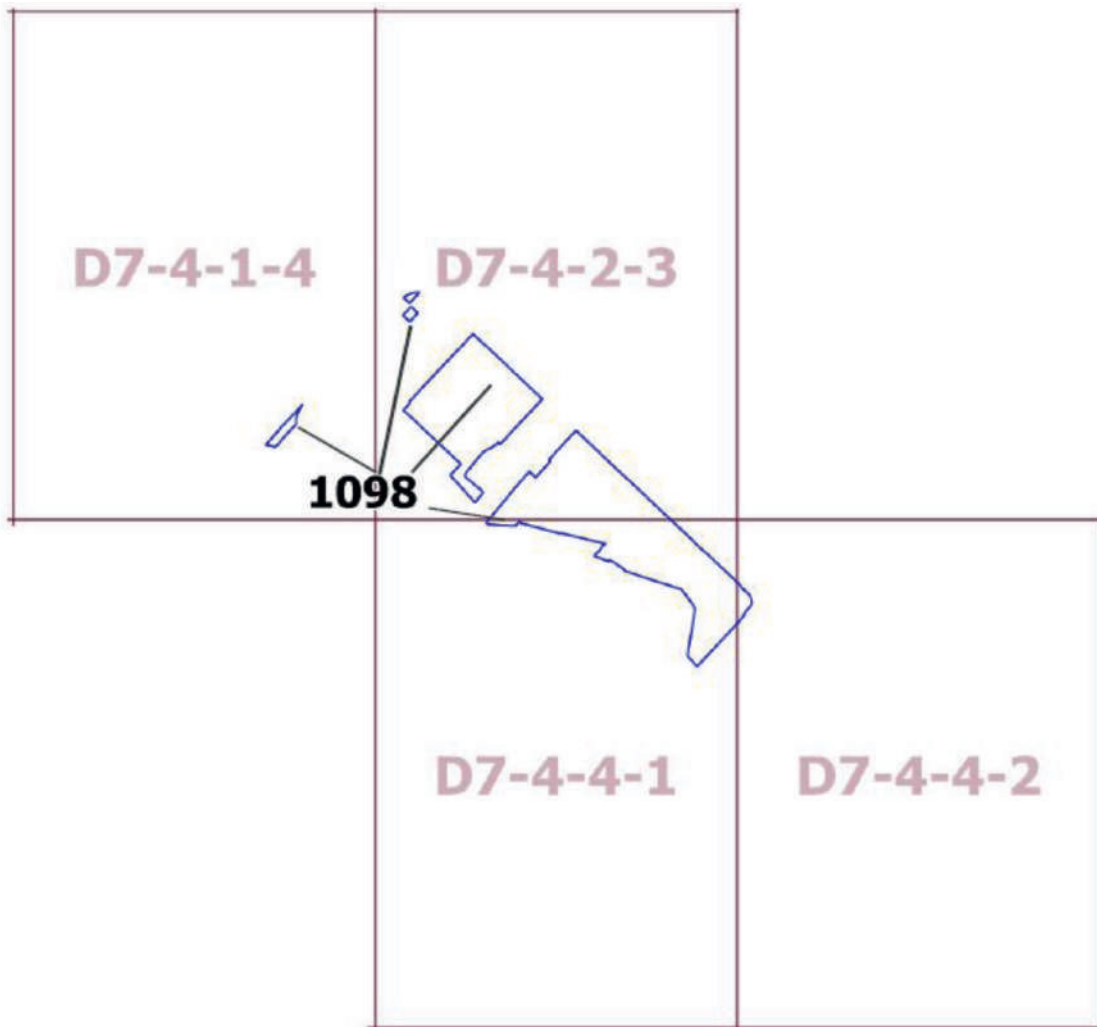
Пункт 811

Территориальная зона	170223308.1
Основные виды разрешенного использования	<p>2.6. Многоэтажная жилая застройка (высотная застройка). 2.7. Обслуживание жилой застройки. 2.7.1. Хранение автотранспорта. 3.1.1. Предоставление коммунальных услуг. 3.1.2. Административные здания организаций, обеспечивающих предоставление коммунальных услуг. 3.3. Бытовое обслуживание. 3.4.1. Амбулаторно-поликлиническое обслуживание. 3.5.1. Дошкольное, начальное и среднее общее образование. 3.5.2. Среднее и высшее профессиональное образование. 3.6.1. Объекты культурно-досуговой деятельности. 3.9.2. Проведение научных исследований. 4.1. Деловое управление. 4.2. Объекты торговли (торговые центры, торгово-развлекательные центры (комплексы)). 4.4. Магазины 4.5. Банковская и страховая деятельность. 4.6. Общественное питание. 4.8.1. Развлекательные мероприятия. 4.9. Служебные гаражи. 5.1.1. Обеспечение спортивно-зрелищных мероприятий. 5.1.2. Обеспечение занятий спортом в помещениях. 5.1.3. Площадки для занятий спортом. 5.1.4. Оборудованные площадки для занятий спортом. 12.0.2. Благоустройство территории</p>
Условно разрешенные виды использования	
Вспомогательные виды	
Максимальный процент застройки (%)	Не установлен
Высота застройки (м)	150
Плотность застройки (тыс. кв. м/га)	40,2
Минимальные и (или) максимальные размеры земельных участков (га)	
Иные показатели	<p>Суммарная поэтажная площадь объекта в габаритах наружных стен – 139 000 кв. м, в том числе: – жилая часть – 97 300 кв. м; – нежилая часть – 41 700 кв. м, в том числе детский сад на 125 мест (с последующей передачей в собственность города) и объекты общественно-делового назначения</p>

Приложение 4
к постановлению Правительства Москвы
от 21 марта 2023 г. № 422-ПП

Внесение изменения в приложение к постановлению Правительства Москвы
от 28 марта 2017 г. № 120-ПП

Книга 14
Карта градостроительного зонирования
Территории, в границах которых предусматривается осуществление
деятельности по комплексному развитию территории



О внесении изменений в постановление Правительства Москвы от 28 марта 2017 г. № 120-ПП

Постановление Правительства Москвы от 21 марта 2023 года № 423-ПП

В соответствии с Градостроительным кодексом Российской Федерации, Законом города Москвы от 25 июня 2008 г. № 28 «Градостроительный кодекс города Москвы», постановлениями Правительства Москвы от 7 апреля 2009 г. № 270-ПП «О создании Городской комиссии по вопросам градостроительства, землепользования и застройки при Правительстве Москвы и об утверждении положений о Городской и окружной комиссиях по вопросам градостроительства, землепользования и застройки при Правительстве Москвы», от 22 марта 2022 г. № 438-ПП «О реализации положений пункта 2 статьи 7 Федерального закона от 14 марта 2022 г. № 58-ФЗ «О внесении изменений в отдельные законодательные акты Российской Федерации» **Правительство Москвы постановляет:**

1. Внести изменения в постановление Правительства Москвы от 28 марта 2017 г. № 120-ПП «Об утверждении правил землепользования и застройки города Москвы»:

1.1. Карту градостроительного зонирования «Границы территориальных зон и виды разрешенного использования земельных участков и объектов капитального строительства. Юго-Западный административный округ города Москвы» раздела 1 книги 8 территориальной части правил землепользования и застройки приложения к постановлению дополнить изображением территориальной зоны согласно приложению 1 к настоящему постановлению.

1.2. Карту градостроительного зонирования «Границы территориальных зон, подзон территориальных зон и предельные параметры разрешенного строительства, реконструкции объектов капитального строительства. Юго-Западный административный округ города Москвы» раздела 1 книги 8 территориальной части правил землепользования и застройки приложения к постановлению дополнить изображением территориальной зоны согласно приложению 2 к настоящему постановлению.

1.3. Изображение территории на карте градостроительного зонирования «Территории, в границах которых предусматривается осуществление деятельности по комплексному развитию территории» раздела 1 книги 14 территориальной части правил землепользования и застройки приложения к постановлению изменить согласно приложению 3 к настоящему постановлению.

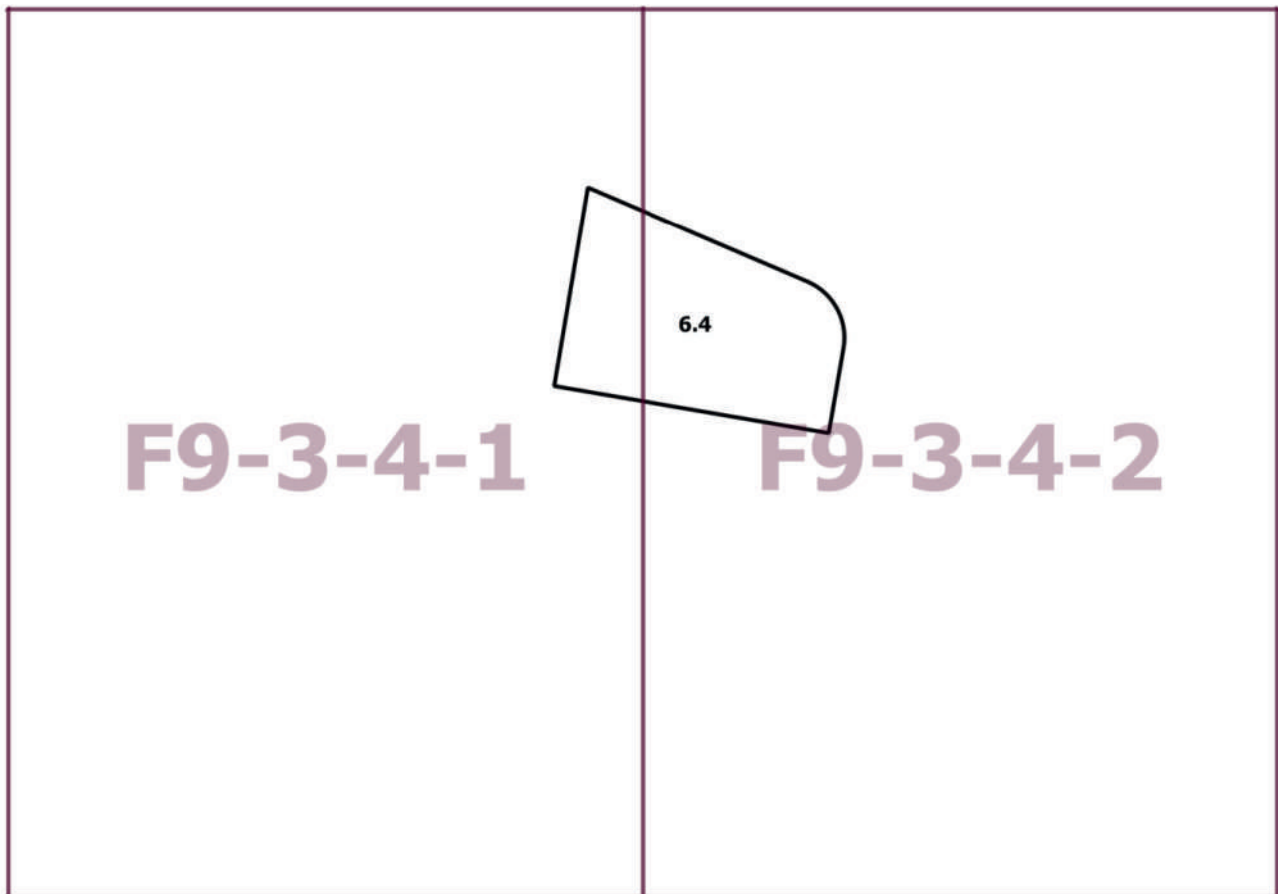
2. Контроль за выполнением настоящего постановления возложить на заместителя Мэра Москвы в Правительстве Москвы по вопросам градостроительной политики и строительства Бочкарева А.Ю.

Мэр Москвы **С.С.Собянин**

Приложение 1
к постановлению Правительства Москвы
от 21 марта 2023 г. № 423-ПП

Внесение изменения в приложение к постановлению Правительства Москвы
от 28 марта 2017 г. № 120-ПП

Книга 8
Карта градостроительного зонирования
Границы территориальных зон и виды разрешенного использования
земельных участков и объектов капитального строительства
Юго-Западный административный округ города Москвы



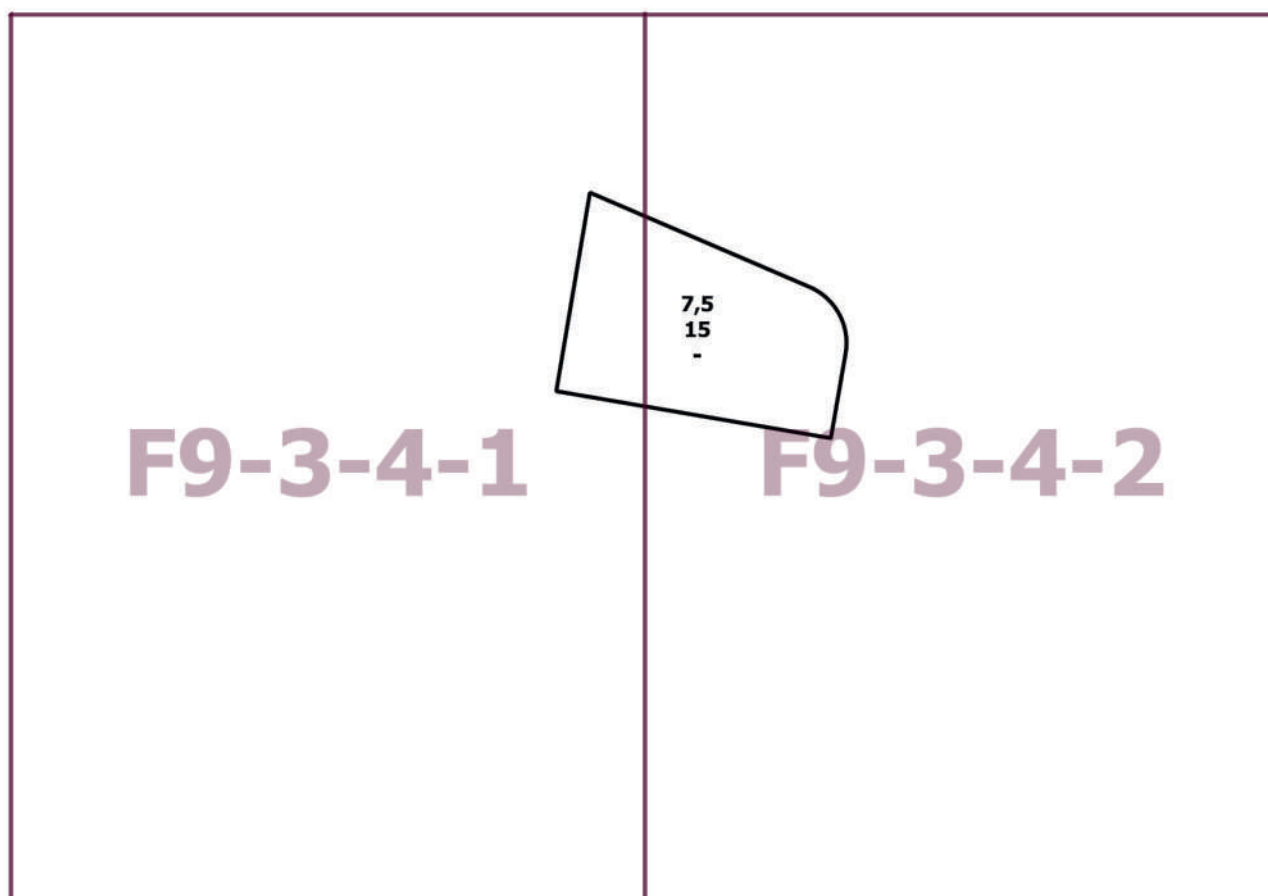
Приложение 2
к постановлению Правительства Москвы
от 21 марта 2023 г. № 423-ПП

**Внесение изменения в приложение к постановлению Правительства Москвы
от 28 марта 2017 г. № 120-ПП**

Книга 8

Карта градостроительного зонирования

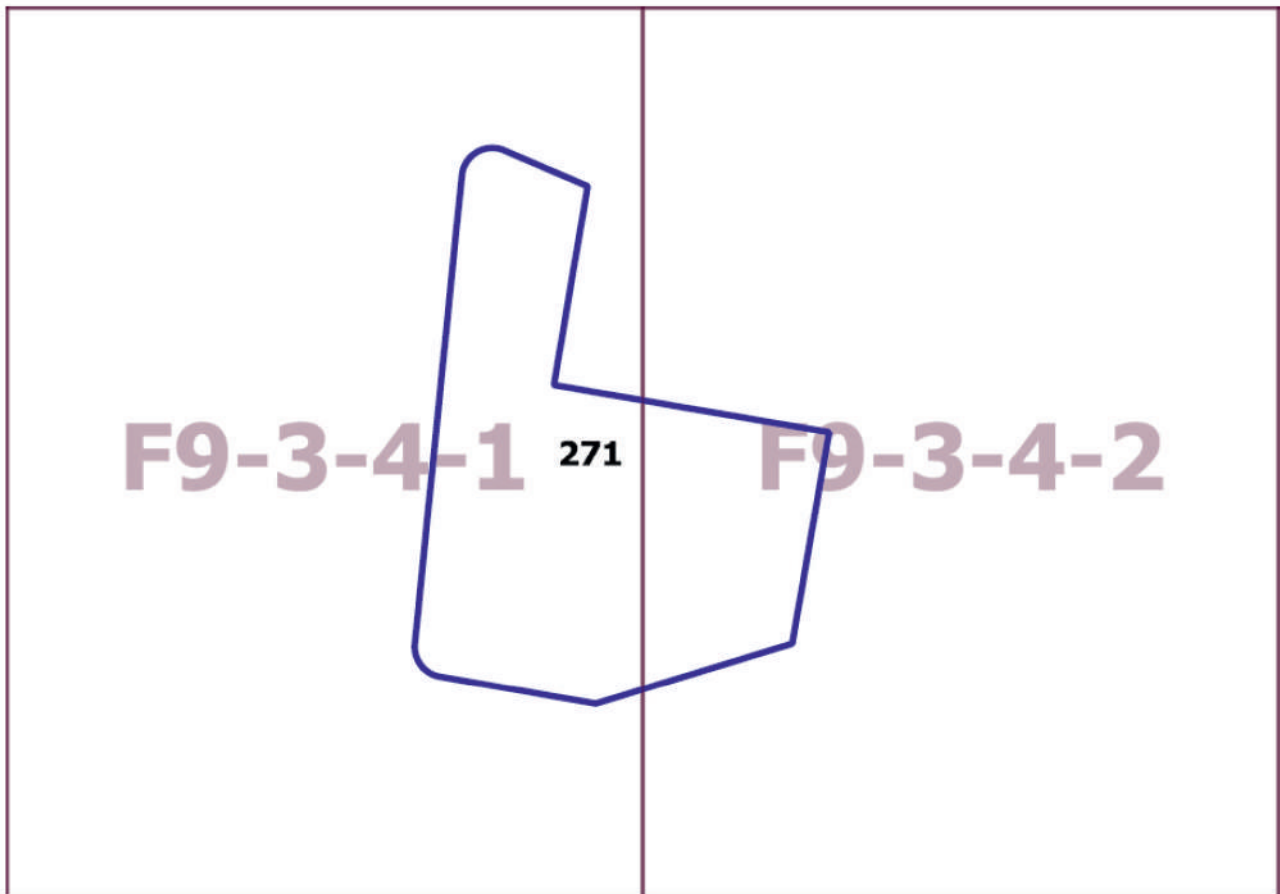
Границы территориальных зон, подзон территориальных зон и предельные параметры
разрешенного строительства, реконструкции объектов капитального строительства
Юго-Западный административный округ города Москвы



Приложение 3
к постановлению Правительства Москвы
от 21 марта 2023 г. № 423-ПП

**Внесение изменения в приложение к постановлению Правительства Москвы
от 28 марта 2017 г. № 120-ПП**

Книга 14
Карта градостроительного зонирования
Территории, в границах которых предусматривается осуществление
деятельности по комплексному развитию территории



О внесении изменений в постановление Правительства Москвы от 28 марта 2017 г. № 120-ПП

Постановление Правительства Москвы от 21 марта 2023 года № 425-ПП

В соответствии с Градостроительным кодексом Российской Федерации, Законом города Москвы от 25 июня 2008 г. № 28 «Градостроительный кодекс города Москвы», постановлениями Правительства Москвы от 7 апреля 2009 г. № 270-ПП «О создании Городской комиссии по вопросам градостроительства, землепользования и застройки при Правительстве Москвы и об утверждении положений о Городской и окружной комиссиях по вопросам градостроительства, землепользования и застройки при Правительстве Москвы», от 22 марта 2022 г. № 438-ПП «О реализации положений пункта 2 статьи 7 Федерального закона от 14 марта 2022 г. № 58-ФЗ «О внесении изменений в отдельные законодательные акты Российской Федерации» **Правительство Москвы постановляет:**

1. Внести изменения в постановление Правительства Москвы от 28 марта 2017 г. № 120-ПП «Об утверждении правил землепользования и застройки города Москвы»:

1.1. Изображение территориальной зоны на карте градостроительного зонирования «Границы территориальных зон и виды разрешенного использования земельных участков и объектов капитального строительства. Северный административный округ города Москвы» раздела 1 книги 3 территориальной части правил землепользования и застройки приложения к постановлению изменить согласно приложению 1 к настоящему постановлению.

1.2. Изображение территориальной зоны на карте градостроительного зонирования «Границы территориальных зон, подзон территориальных зон и предельные параметры разрешенного строительства, реконструкции объектов капитального строительства. Северный административный округ города Москвы» раздела 1 книги 3 территориальной части правил землепользования и застройки приложения к постановлению изменить согласно приложению 2 к настоящему постановлению.

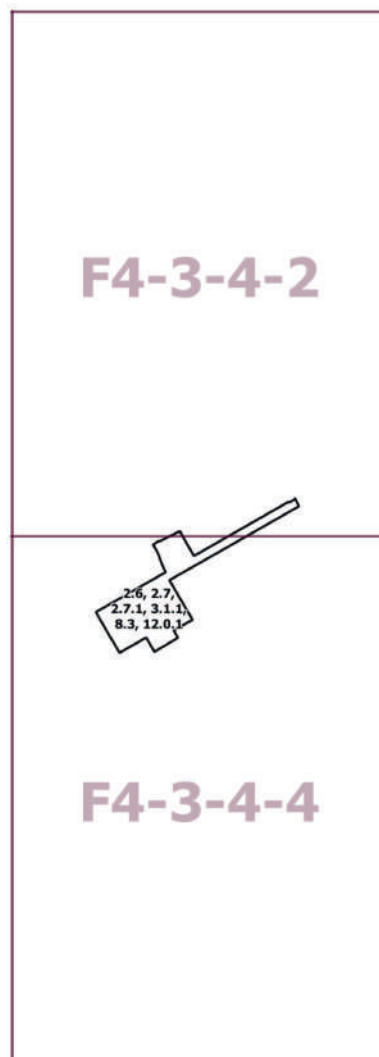
2. Контроль за выполнением настоящего постановления возложить на заместителя Мэра Москвы в Правительстве Москвы по вопросам градостроительной политики и строительства Бочкарева А.Ю.

Мэр Москвы **С.С.Собянин**

Приложение 1
к постановлению Правительства Москвы
от 21 марта 2023 г. № 425-ПП

**Внесение изменения в приложение к постановлению Правительства Москвы
от 28 марта 2017 г. № 120-ПП**

Книга 3
Карта градостроительного зонирования
Границы территориальных зон и виды разрешенного использования
земельных участков и объектов капитального строительства
Северный административный округ города Москвы



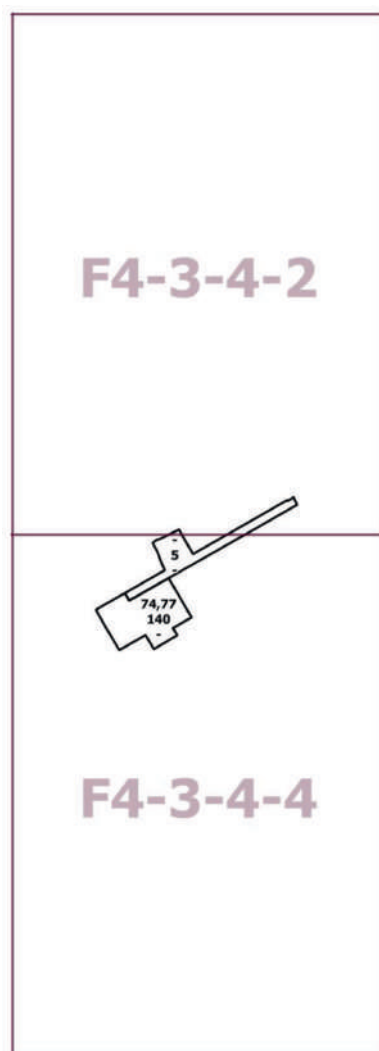
Приложение 2
к постановлению Правительства Москвы
от 21 марта 2023 г. № 425-ПП

**Внесение изменения в приложение к постановлению Правительства Москвы
от 28 марта 2017 г. № 120-ПП**

Книга 3

Карта градостроительного зонирования

Границы территориальных зон, подзон территориальных зон и предельные параметры
разрешенного строительства, реконструкции объектов капитального строительства
Северный административный округ города Москвы



О внесении изменения в постановление Правительства Москвы от 28 марта 2017 г. № 120-ПП

Постановление Правительства Москвы от 21 марта 2023 года № 426-ПП

В соответствии с Градостроительным кодексом Российской Федерации, Законом города Москвы от 25 июня 2008 г. № 28 «Градостроительный кодекс города Москвы», постановлениями Правительства Москвы от 7 апреля 2009 г. № 270-ПП «О создании Городской комиссии по вопросам градостроительства, землепользования и застройки при Правительстве Москвы и об утверждении положений о Городской и окружной комиссиях по вопросам градостроительства, землепользования и застройки при Правительстве Москвы», от 22 марта 2022 г. № 438-ПП «О реализации положений пункта 2 статьи 7 Федерального закона от 14 марта 2022 г. № 58-ФЗ «О внесении изменений в отдельные законодательные акты Российской Федерации» **Правительство Москвы постановляет:**

1. Внести изменение в постановление Правительства Москвы от 28 марта 2017 г. № 120-ПП «Об утверждении правил землепользования и застройки города Москвы», изменив изображение территориальной зоны на карте градостроительного зонирования «Границы территориальных зон и виды разрешенного использования земельных участков и объектов капитального строительства. Юго-Западный административный округ города Москвы» раздела 1 книги 8 территориальной части правил землепользования и застройки приложения к постановлению согласно приложению к настоящему постановлению.

2. Контроль за выполнением настоящего постановления возложить на заместителя Мэра Москвы в Правительстве Москвы по вопросам градостроительной политики и строительства Бочкарева А.Ю.

Мэр Москвы **С.С.Собянин**

Приложение
к постановлению Правительства Москвы
от 21 марта 2023 г. № 426-ПП

**Внесение изменения в приложение к постановлению Правительства Москвы
от 28 марта 2017 г. № 120-ПП**

Книга 8
Карта градостроительного зонирования
Границы территориальных зон и виды разрешенного использования
земельных участков и объектов капитального строительства
Юго-Западный административный округ города Москвы



О внесении изменений в постановление Правительства Москвы от 28 марта 2017 г. № 120-ПП

Постановление Правительства Москвы от 21 марта 2023 года № 427-ПП

В соответствии с Градостроительным кодексом Российской Федерации, Законом города Москвы от 25 июня 2008 г. № 28 «Градостроительный кодекс города Москвы», постановлениями Правительства Москвы от 7 апреля 2009 г. № 270-ПП «О создании Городской комиссии по вопросам градостроительства, землепользования и застройки при Правительстве Москвы и об утверждении положений о Городской и окружной комиссиях по вопросам градостроительства, землепользования и застройки при Правительстве Москвы», от 22 марта 2022 г. № 438-ПП «О реализации положений пункта 2 статьи 7 Федерального закона от 14 марта 2022 г. № 58-ФЗ «О внесении изменений в отдельные законодательные акты Российской Федерации» **Правительство Москвы постановляет:**

1. Внести изменения в постановление Правительства Москвы от 28 марта 2017 г. № 120-ПП «Об утверждении правил землепользования и застройки города Москвы»:

1.1. Карту градостроительного зонирования «Границы территориальных зон и виды разрешенного использования земельных участков и объектов капитального строительства. Центральный административный округ города Москвы» раздела 1 книги 2 территориальной части правил землепользования и застройки приложения к постановлению дополнить изображением территориальной зоны согласно приложению 1 к настоящему постановлению.

1.2. Карту градостроительного зонирования «Границы территориальных зон, подзон территориальных зон и предельные параметры разрешенного строительства, реконструкции объектов капитального строительства. Центральный административный округ города Москвы» раздела 1 книги 2 территориальной части правил землепользования и застройки приложения к постановлению дополнить изображением территориальной зоны согласно приложению 2 к настоящему постановлению.

1.3. Изображение территории на карте градостроительного зонирования «Территории, в границах которых предусматривается осуществление деятельности по комплексному развитию территории» раздела 1 книги 14 территориальной части правил землепользования и застройки приложения к постановлению изменить согласно приложению 3 к настоящему постановлению.

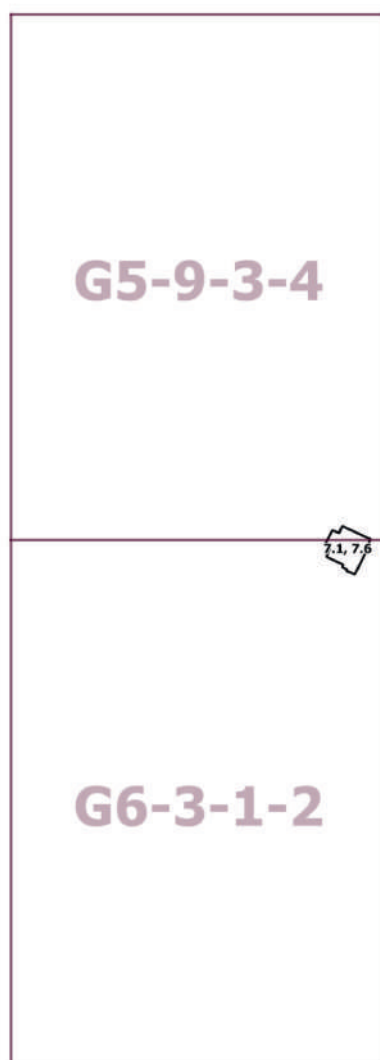
2. Контроль за выполнением настоящего постановления возложить на заместителя Мэра Москвы в Правительстве Москвы по вопросам градостроительной политики и строительства Бочкарева А.Ю.

Мэр Москвы **С.С.Собянин**

Приложение 1
к постановлению Правительства Москвы
от 21 марта 2023 г. № 427-ПП

**Внесение изменения в приложение к постановлению Правительства Москвы
от 28 марта 2017 г. № 120-ПП**

Книга 2
Карта градостроительного зонирования
Границы территориальных зон и виды разрешенного использования
земельных участков и объектов капитального строительства
Центральный административный округ города Москвы




Приложение 2
к постановлению Правительства Москвы
от 21 марта 2023 г. № 427-ПП

**Внесение изменения в приложение к постановлению Правительства Москвы
от 28 марта 2017 г. № 120-ПП**

Книга 2

Карта градостроительного зонирования

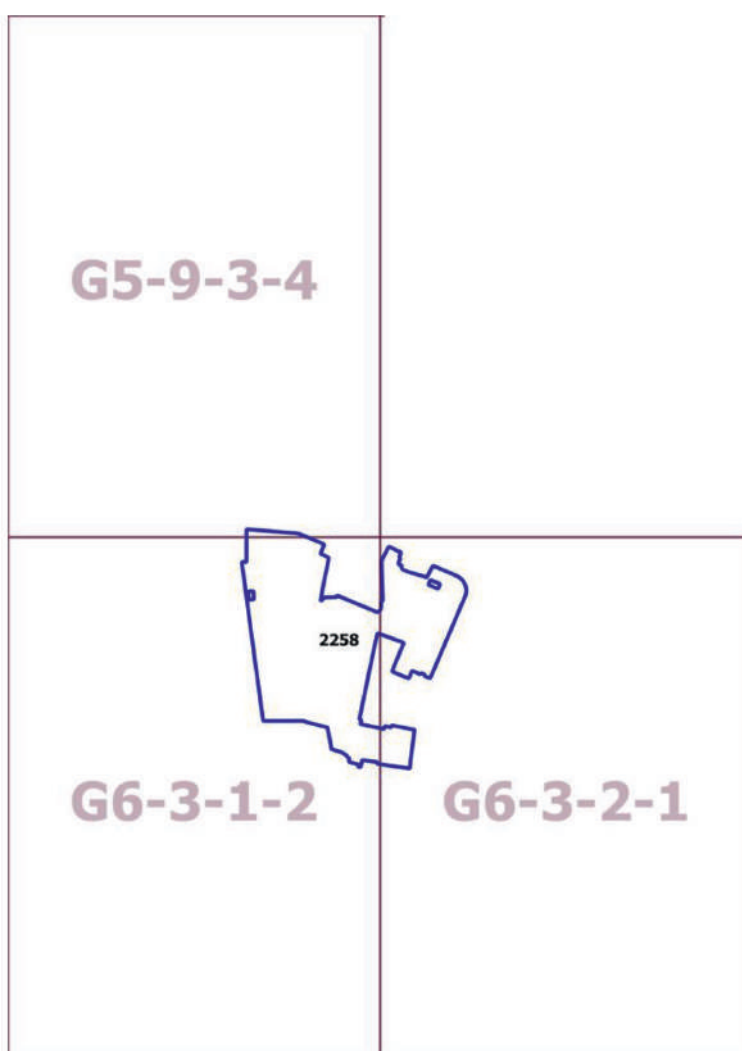
Границы территориальных зон, подзон территориальных зон и предельные параметры
разрешенного строительства, реконструкции объектов капитального строительства
Центральный административный округ города Москвы



Приложение 3
к постановлению Правительства Москвы
от 21 марта 2023 г. № 427-ПП

**Внесение изменения в приложение к постановлению Правительства Москвы
от 28 марта 2017 г. № 120-ПП**

Книга 14
Карта градостроительного зонирования
Территории, в границах которых предусматривается осуществление
деятельности по комплексному развитию территории



О внесении изменения в постановление Правительства Москвы от 28 марта 2017 г. № 120-ПП

Постановление Правительства Москвы от 21 марта 2023 года № 428-ПП

В соответствии с Градостроительным кодексом Российской Федерации, Законом города Москвы от 25 июня 2008 г. № 28 «Градостроительный кодекс города Москвы», постановлениями Правительства Москвы от 7 апреля 2009 г. № 270-ПП «О создании Городской комиссии по вопросам градостроительства, землепользования и застройки при Правительстве Москвы и об утверждении положений о Городской и окружной комиссиях по вопросам градостроительства, землепользования и застройки при Правительстве Москвы», от 22 марта 2022 г. № 438-ПП «О реализации положений пункта 2 статьи 7 Федерального закона от 14 марта 2022 г. № 58-ФЗ «О внесении изменений в отдельные законодательные акты Российской Федерации» **Правительство Москвы постановляет:**

1. Внести изменение в постановление Правительства Москвы от 28 марта 2017 г. № 120-ПП «Об утверждении правил землепользования и застройки города Москвы», изменив изображение территориальной зоны на карте градостроительного зонирования «Границы территориальных зон, подзон территориальных зон и предельные параметры разрешенного строительства, реконструкции объектов капитального строительства. Северо-Западный административный округ города Москвы» раздела 1 книги 10 территориальной части правил землепользования и застройки приложения к постановлению согласно приложению к настоящему постановлению.

2. Контроль за выполнением настоящего постановления возложить на заместителя Мэра Москвы в Правительстве Москвы по вопросам градостроительной политики и строительства Бочкарева А.Ю.

Мэр Москвы **С.С.Собянин**

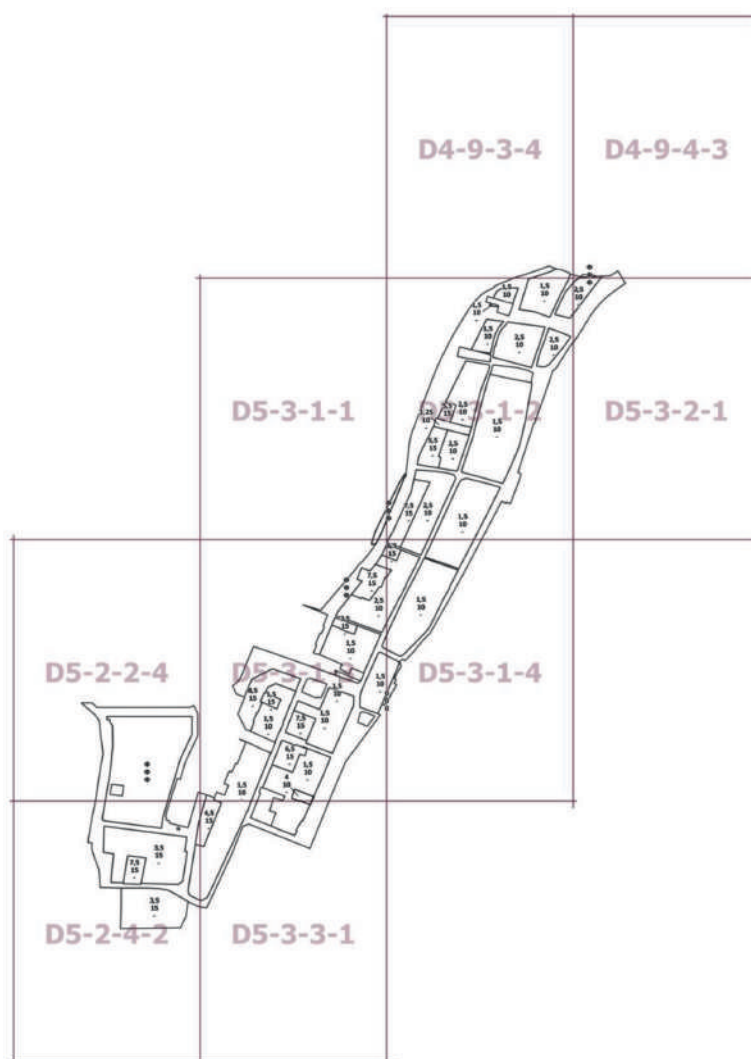
Приложение
к постановлению Правительства Москвы
от 21 марта 2023 г. № 428-ПП

Внесение изменения в приложение к постановлению Правительства Москвы
от 28 марта 2017 г. № 120-ПП

Книга 10

Карта градостроительного зонирования

Границы территориальных зон, подзон территориальных зон и предельные параметры разрешенного строительства, реконструкции объектов капитального строительства Северо-Западный административный округ города Москвы



О внесении изменений в постановление Правительства Москвы от 28 марта 2017 г. № 120-ПП

Постановление Правительства Москвы от 21 марта 2023 года № 430-ПП

В соответствии с Градостроительным кодексом Российской Федерации, Законом города Москвы от 25 июня 2008 г. № 28 «Градостроительный кодекс города Москвы», постановлениями Правительства Москвы от 7 апреля 2009 г. № 270-ПП «О создании Городской комиссии по вопросам градостроительства, землепользования и застройки при Правительстве Москвы и об утверждении положений о Городской и окружной комиссиях по вопросам градостроительства, землепользования и застройки при Правительстве Москвы», от 22 марта 2022 г. № 438-ПП «О реализации положений пункта 2 статьи 7 Федерального закона от 14 марта 2022 г. № 58-ФЗ «О внесении изменений в отдельные законодательные акты Российской Федерации» **Правительство Москвы постановляет:**

1. Внести изменения в постановление Правительства Москвы от 28 марта 2017 г. № 120-ПП «Об утверждении правил землепользования и застройки города Москвы»:

1.1. Карту градостроительного зонирования «Границы территориальных зон и виды разрешенного использования земельных участков и объектов капитального строительства. Северный административный округ города Москвы» раздела 1 книги 3 территориальной части правил землепользования и застройки приложения к постановлению дополнить изображением территориальной зоны согласно приложению 1 к настоящему постановлению.

1.2. Карту градостроительного зонирования «Границы территориальных зон, подзон территориальных зон и предельные параметры разрешенного строительства, реконструкции объектов капитального строительства. Северный административный округ города Москвы» раздела 1 книги 3 территориальной части правил землепользования и застройки приложения к постановлению дополнить изображением территориальной зоны согласно приложению 2 к настоящему постановлению.

1.3. Изображение территории на карте градостроительного зонирования «Территории, в границах которых предусматривается осуществление деятельности по комплексному развитию территории» раздела 1 книги 14 территориальной части правил землепользования и застройки приложения к постановлению изменить согласно приложению 3 к настоящему постановлению.


2. Контроль за выполнением настоящего постановления возложить на заместителя Мэра Москвы в Правительстве Москвы по вопросам градостроительной политики и строительства Бочкарева А.Ю.

Мэр Москвы **С.С.Собянин**

Приложение 1
к постановлению Правительства Москвы
от 21 марта 2023 г. № 430-ПП

**Внесение изменения в приложение к постановлению Правительства Москвы
от 28 марта 2017 г. № 120-ПП**

Книга 3
Карта градостроительного зонирования
Границы территориальных зон и виды разрешенного использования
земельных участков и объектов капитального строительства
Северный административный округ города Москвы



Приложение 2
к постановлению Правительства Москвы
от 21 марта 2023 г. № 430-ПП


**Внесение изменения в приложение к постановлению Правительства Москвы
от 28 марта 2017 г. № 120-ПП**

Книга 3

Карта градостроительного зонирования

Границы территориальных зон, подзон территориальных зон и предельные параметры
разрешенного строительства, реконструкции объектов капитального строительства

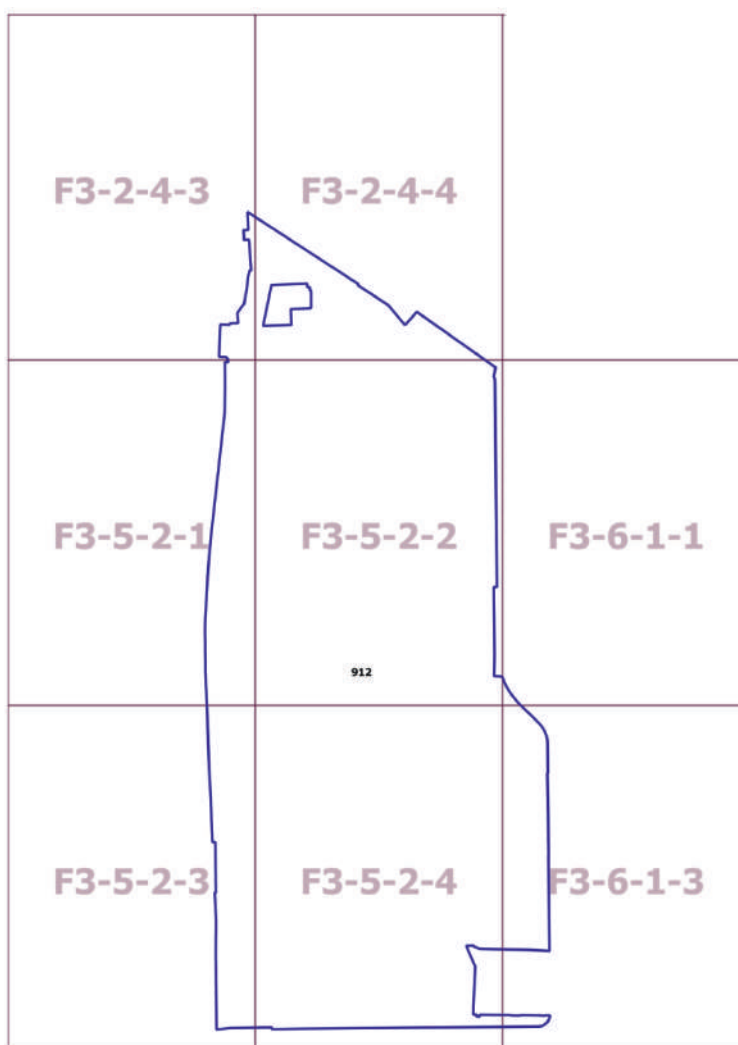
Северный административный округ города Москвы



Приложение 3
к постановлению Правительства Москвы
от 21 марта 2023 г. № 430-ПП

**Внесение изменения в приложение к постановлению Правительства Москвы
от 28 марта 2017 г. № 120-ПП**

Книга 14
Карта градостроительного зонирования
Территории, в границах которых предусматривается осуществление
деятельности по комплексному развитию территории



О внесении изменений в постановление Правительства Москвы от 28 марта 2017 г. № 120-ПП

Постановление Правительства Москвы от 21 марта 2023 года № 431-ПП

В соответствии с Градостроительным кодексом Российской Федерации, Законом города Москвы от 25 июня 2008 г. № 28 «Градостроительный кодекс города Москвы», постановлениями Правительства Москвы от 7 апреля 2009 г. № 270-ПП «О создании Городской комиссии по вопросам градостроительства, землепользования и застройки при Правительстве Москвы и об утверждении положений о Городской и окружной комиссиях по вопросам градостроительства, землепользования и застройки при Правительстве Москвы», от 22 марта 2022 г. № 438-ПП «О реализации положений пункта 2 статьи 7 Федерального закона от 14 марта 2022 г. № 58-ФЗ «О внесении изменений в отдельные законодательные акты Российской Федерации» **Правительство Москвы постановляет:**

1. Внести изменения в постановление Правительства Москвы от 28 марта 2017 г. № 120-ПП «Об утверждении правил землепользования и застройки города Москвы»:

1.1. Изображение территориальной зоны на карте градостроительного зонирования «Границы территориальных зон и виды разрешенного использования земельных участков и объектов капитального строительства. Северо-Западный административный округ города Москвы» раздела 1 книги 10 территориальной части правил землепользования и застройки приложения к постановлению изменить согласно приложению 1 к настоящему постановлению.

1.2. Изображение территориальной зоны на карте градостроительного зонирования «Границы территориальных зон, подзон территориальных зон и предельные параметры разрешенного строительства, реконструкции объектов капитального строительства. Северо-Западный административный округ города Москвы» раздела 1 книги 10 территориальной части правил землепользования и застройки приложения к постановлению изменить согласно приложению 2 к настоящему постановлению.

1.3. Пункт 35 раздела 3 книги 10 территориальной части правил землепользования и застройки приложения к постановлению изложить в редакции согласно приложению 3 к настоящему постановлению.

1.4. Изображение территории на карте градостроительного зонирования «Территории, в границах которых предусматривается осуществление деятельности по комплексному развитию территории» раздела 1 книги 14 территориальной части правил землепользования и застройки приложения к постановлению изменить согласно приложению 4 к настоящему постановлению.

1.5. В названии «Комплексное развитие территории» подраздела «Пункт 124» раздела 2 книги 14 территориальной части правил землепользования и застройки приложения к постановлению цифры «1152,» исключить.

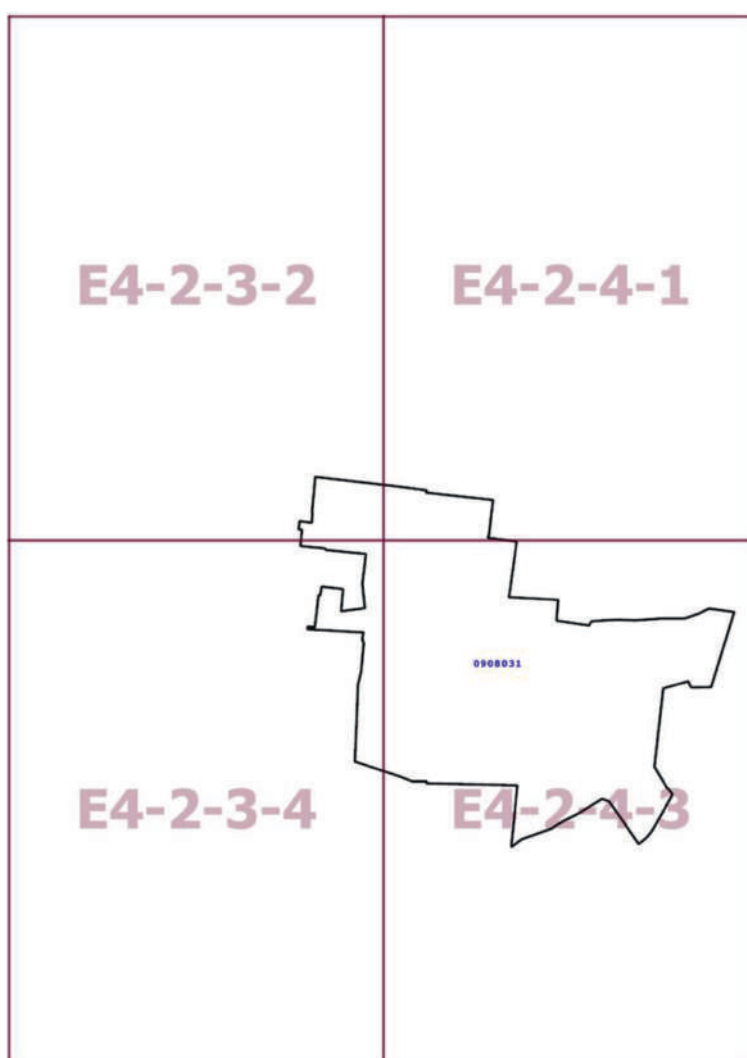
2. Контроль за выполнением настоящего постановления возложить на заместителя Мэра Москвы в Правительстве Москвы по вопросам градостроительной политики и строительства Бочкарева А.Ю.

Мэр Москвы **С.С.Собянин**

Приложение 1
к постановлению Правительства Москвы
от 21 марта 2023 г. № 431-ПП

**Внесение изменения в приложение к постановлению Правительства Москвы
от 28 марта 2017 г. № 120-ПП**

Книга 10
Карта градостроительного зонирования
Границы территориальных зон и виды разрешенного использования
земельных участков и объектов капитального строительства
Северо-Западный административный округ города Москвы



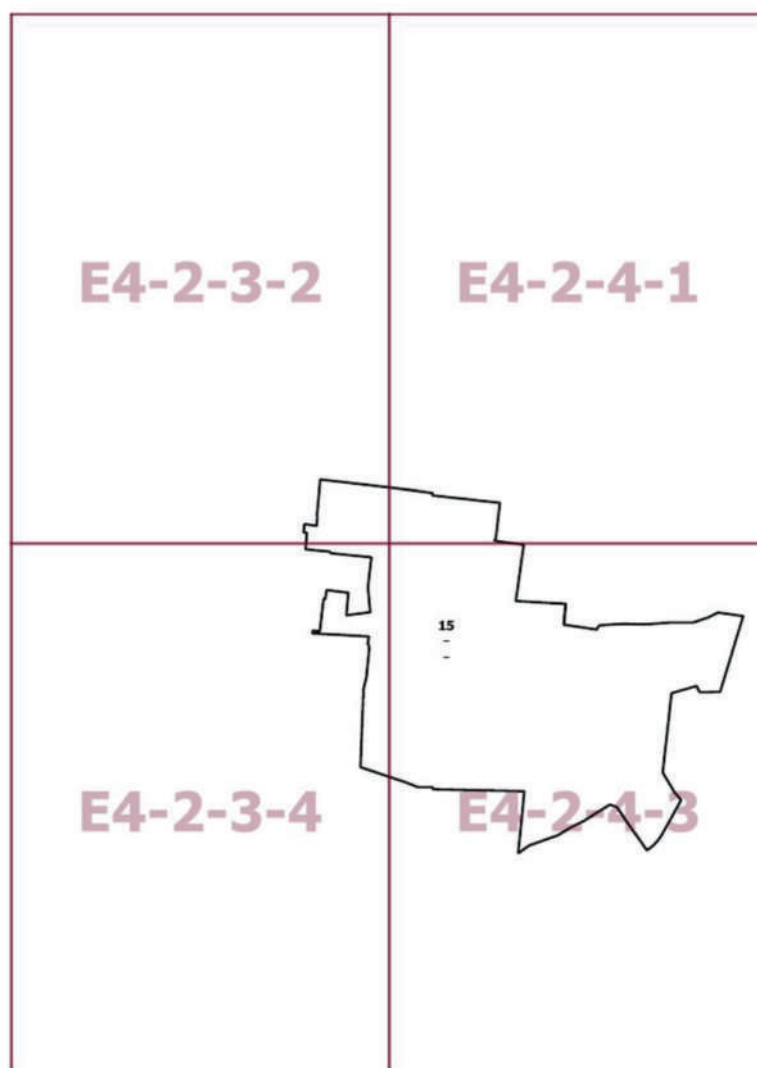
Приложение 2
к постановлению Правительства Москвы
от 21 марта 2023 г. № 431-ПП

**Внесение изменения в приложение к постановлению Правительства Москвы
от 28 марта 2017 г. № 120-ПП**

Книга 10

Карта градостроительного зонирования

Границы территориальных зон, подзон территориальных зон и предельные параметры
разрешенного строительства, реконструкции объектов капитального строительства
Северо-Западный административный округ города Москвы



Приложение 3
к постановлению Правительства Москвы
от 21 марта 2023 г. № 431-ПП

**Внесение изменения в приложение к постановлению Правительства Москвы
от 28 марта 2017 г. № 120-ПП**

Книга 10
Северо-Западный административный округ города Москвы

№ п/п	Районы	Номер территориальной зоны	Коды видов разрешенного использования земельных участков и объектов капитального строительства
35	Южное Тушино	0908002–0908049	1.14, 1.15, 1.17, 1.18, 2.7.1, 3.1, 3.1.1, 3.1.2, 3.2.2, 3.2.3, 3.3, 3.4, 3.4.1, 3.4.2, 3.4.3, 3.5, 3.5.1, 3.5.2, 3.6, 3.6.1, 3.6.2, 3.6.3, 3.7, 3.7.1, 3.7.2, 3.8, 3.8.1, 3.8.2, 3.9, 3.9.1, 3.9.2, 3.9.3, 3.10.1, 4.1, 4.2, 4.3, 4.4, 4.5, 4.6, 4.8.1, 4.9, 4.9.1.1, 4.9.1.3, 4.9.1.4, 4.10, 5.1.1, 5.1.2, 5.1.3, 5.1.4, 5.1.5, 5.1.6, 5.4, 5.5, 6.0, 6.2.1, 6.3, 6.3.1, 6.4, 6.5, 6.6, 6.7, 6.8, 6.10, 6.11, 6.12, 7.0, 7.1, 7.2, 7.2.1, 7.2.2, 7.2.3, 7.3, 7.4, 7.5, 7.6, 8.0, 8.1, 8.3, 8.4, 9.0, 9.1, 9.3, 11.1, 11.2, 11.3, 12.0, 12.0.1, 12.0.2

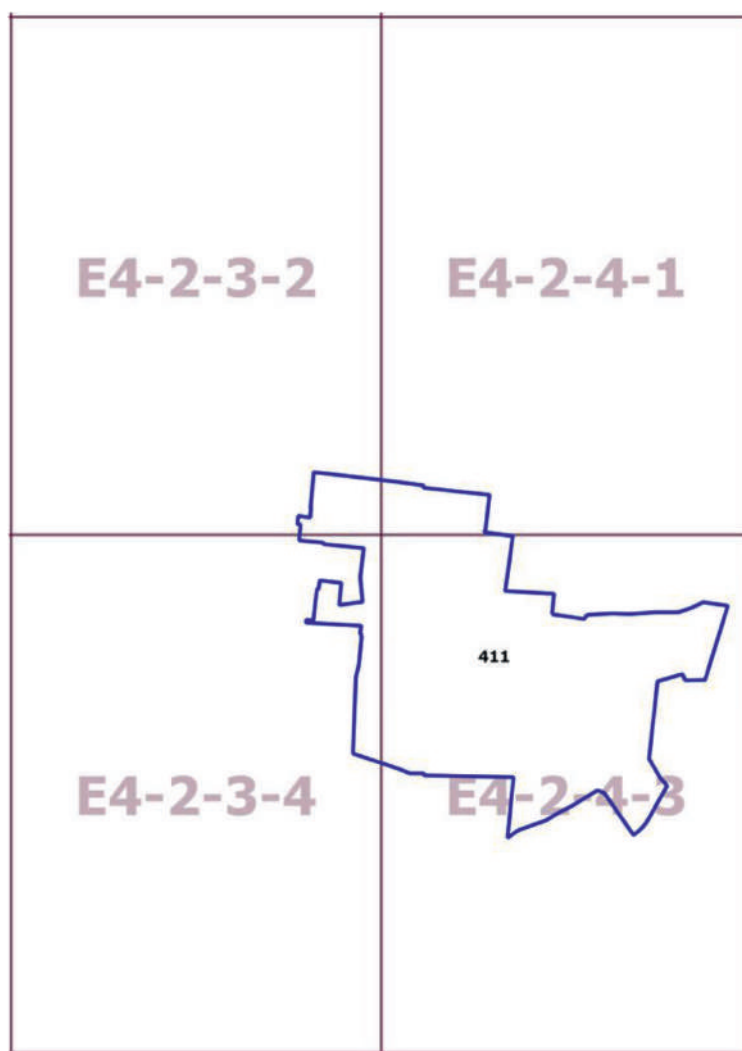
Приложение 4
к постановлению Правительства Москвы
от 21 марта 2023 г. № 431-ПП

Внесение изменения в приложение к постановлению Правительства Москвы
от 28 марта 2017 г. № 120-ПП

Книга 14

Карта градостроительного зонирования

Территории, в границах которых предусматривается осуществление
деятельности по комплексному развитию территории



О внесении изменений в постановление Правительства Москвы от 28 марта 2017 г. № 120-ПП

Постановление Правительства Москвы от 21 марта 2023 года № 432-ПП

В соответствии с Градостроительным кодексом Российской Федерации, Законом города Москвы от 25 июня 2008 г. № 28 «Градостроительный кодекс города Москвы», постановлениями Правительства Москвы от 7 апреля 2009 г. № 270-ПП «О создании Городской комиссии по вопросам градостроительства, землепользования и застройки при Правительстве Москвы и об утверждении положений о Городской и окружной комиссиях по вопросам градостроительства, землепользования и застройки при Правительстве Москвы», от 22 марта 2022 г. № 438-ПП «О реализации положений пункта 2 статьи 7 Федерального закона от 14 марта 2022 г. № 58-ФЗ «О внесении изменений в отдельные законодательные акты Российской Федерации» **Правительство Москвы постановляет:**

1. Внести изменения в постановление Правительства Москвы от 28 марта 2017 г. № 120-ПП «Об утверждении правил землепользования и застройки города Москвы»:

1.1. Карту градостроительного зонирования «Границы территориальных зон и виды разрешенного использования земельных участков и объектов капитального строительства. Северо-Восточный административный округ города Москвы» раздела 1 книги 4 территориальной части правил землепользования и застройки приложения к постановлению дополнить изображением территориальной зоны согласно приложению 1 к настоящему постановлению.

1.2. Карту градостроительного зонирования «Границы территориальных зон, подзон территориальных зон и предельные параметры разрешенного строительства, реконструкции объектов капитального строительства. Северо-Восточный административный округ города Москвы» раздела 1 книги 4 территориальной части правил землепользования и застройки приложения к постановлению дополнить изображением территориальной зоны согласно приложению 2 к настоящему постановлению.

1.3. Изображение территории на карте градостроительного зонирования «Территории, в границах которых предусматривается осуществление деятельности по комплексному развитию территории» раздела 1 книги 14 территориальной части правил землепользования и застройки приложения к постановлению изменить согласно приложению 3 к настоящему постановлению.

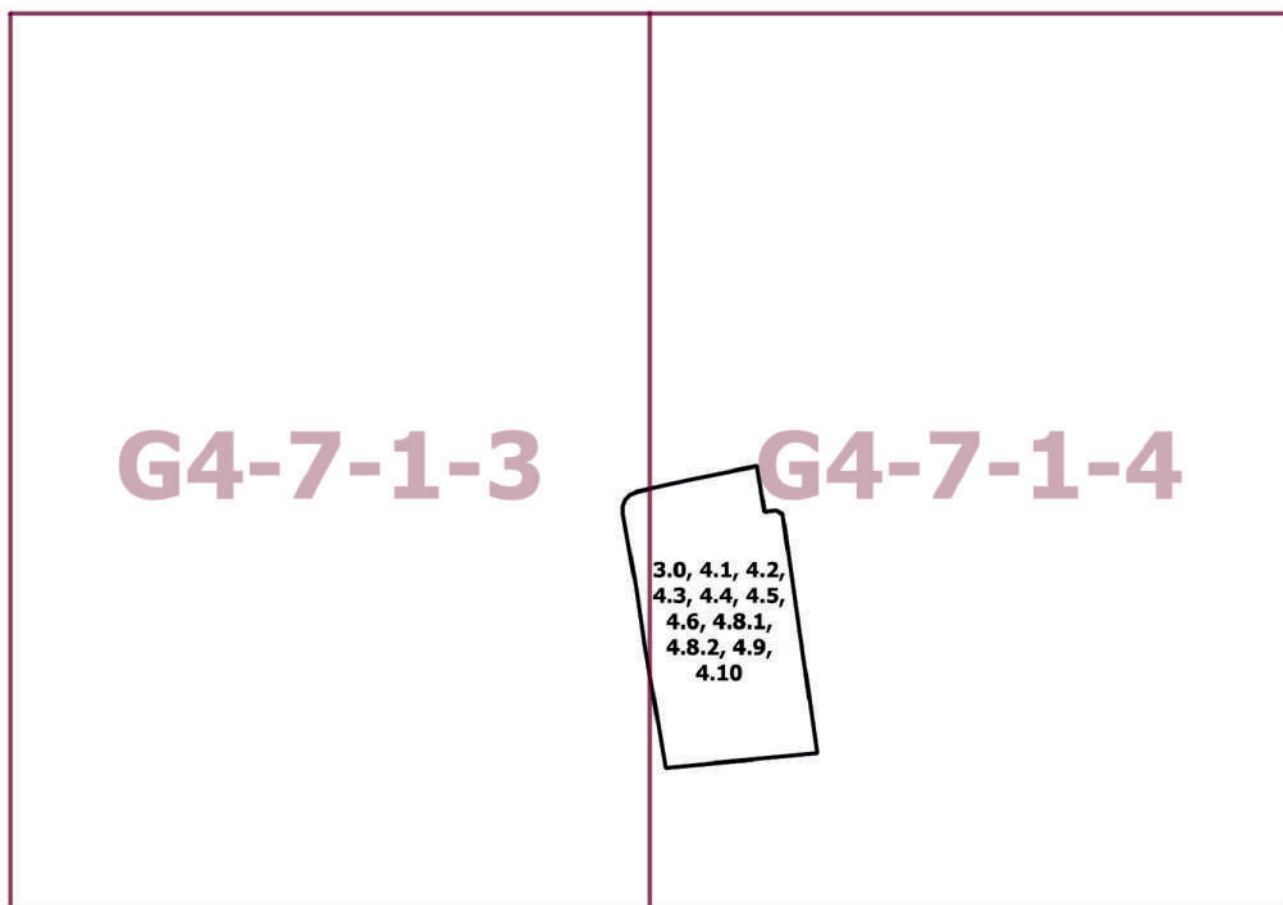
2. Контроль за выполнением настоящего постановления возложить на заместителя Мэра Москвы в Правительстве Москвы по вопросам градостроительной политики и строительства Бочкарева А.Ю.

Мэр Москвы **С.С.Собянин**

Приложение 1
к постановлению Правительства Москвы
от 21 марта 2023 г. № 432-ПП

**Внесение изменения в приложение к постановлению Правительства Москвы
от 28 марта 2017 г. № 120-ПП**

Книга 4
Карта градостроительного зонирования
Границы территориальных зон и виды разрешенного использования
земельных участков и объектов капитального строительства
Северо-Восточный административный округ города Москвы



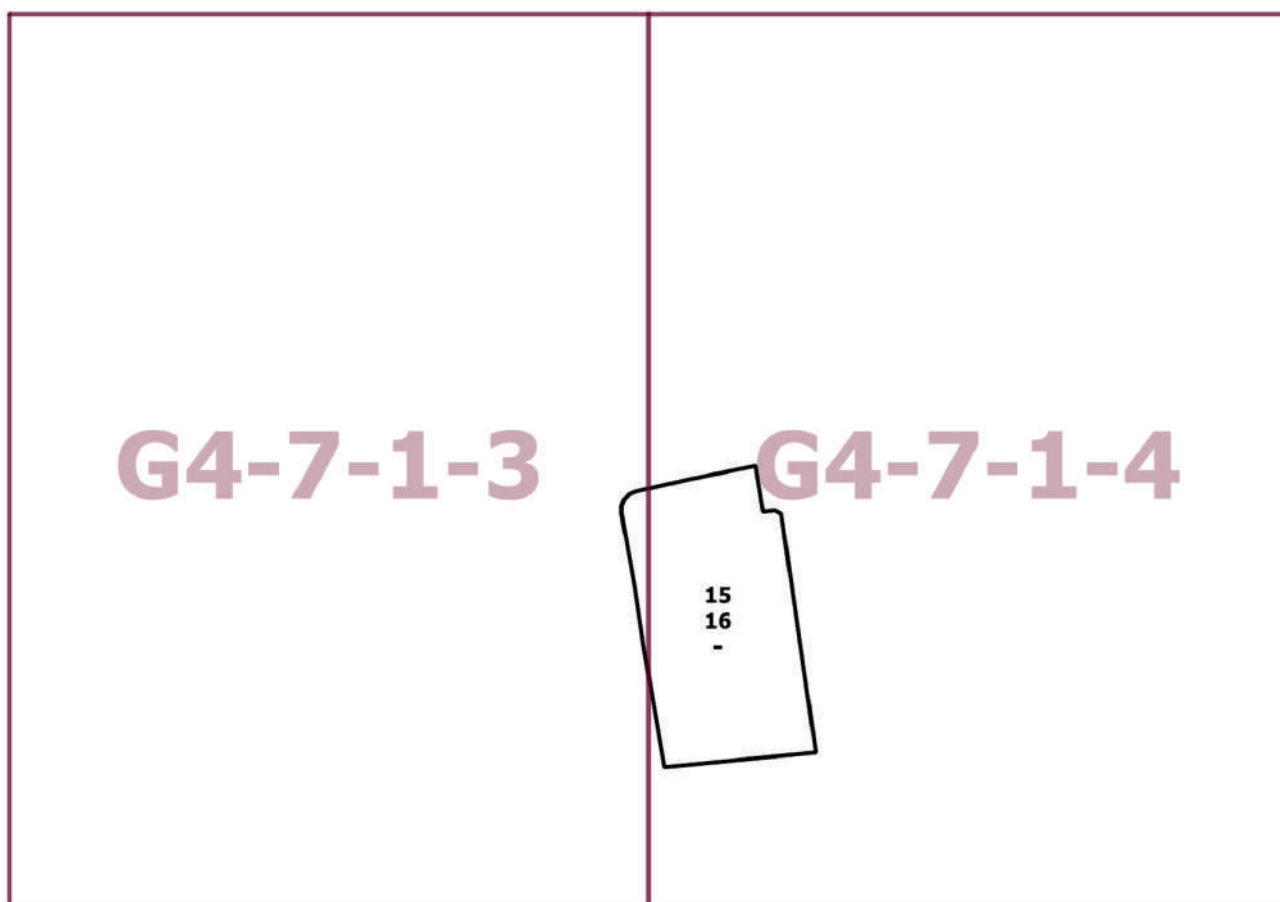
Приложение 2
к постановлению Правительства Москвы
от 21 марта 2023 г. № 432-ПП

**Внесение изменения в приложение к постановлению Правительства Москвы
от 28 марта 2017 г. № 120-ПП**

Книга 4

Карта градостроительного зонирования

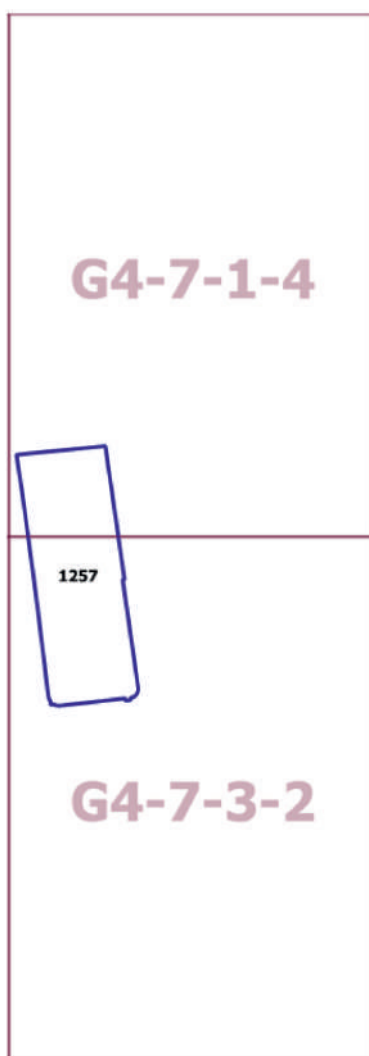
Границы территориальных зон, подзон территориальных зон и предельные параметры
разрешенного строительства, реконструкции объектов капитального строительства
Северо-Восточный административный округ города Москвы



Приложение 3
к постановлению Правительства Москвы
от 21 марта 2023 г. № 432-ПП

**Внесение изменения в приложение к постановлению Правительства Москвы
от 28 марта 2017 г. № 120-ПП**

Книга 14
Карта градостроительного зонирования
Территории, в границах которых предусматривается осуществление
деятельности по комплексному развитию территории



—

О внесении изменений в постановление Правительства Москвы от 28 марта 2017 г. № 120-ПП

Постановление Правительства Москвы от 21 марта 2023 года № 433-ПП

В соответствии с Градостроительным кодексом Российской Федерации, Законом города Москвы от 25 июня 2008 г. № 28 «Градостроительный кодекс города Москвы», постановлениями Правительства Москвы от 7 апреля 2009 г. № 270-ПП «О создании Городской комиссии по вопросам градостроительства, землепользования и застройки при Правительстве Москвы и об утверждении положений о Городской и окружной комиссиях по вопросам градостроительства, землепользования и застройки при Правительстве Москвы», от 22 марта 2022 г. № 438-ПП «О реализации положений пункта 2 статьи 7 Федерального закона от 14 марта 2022 г. № 58-ФЗ «О внесении изменений в отдельные законодательные акты Российской Федерации» **Правительство Москвы постановляет:**

1. Внести изменения в постановление Правительства Москвы от 28 марта 2017 г. № 120-ПП «Об утверждении правил землепользования и застройки города Москвы»:

1.1. Карту градостроительного зонирования «Границы территориальных зон и виды разрешенного использования земельных участков и объектов капитального строительства. Юго-Восточный административный округ города Москвы» раздела 1 книги 6 территориальной части правил землепользования и застройки приложения к постановлению дополнить изображением территориальной зоны согласно приложению 1 к настоящему постановлению.

1.2. Карту градостроительного зонирования «Границы территориальных зон, подзон территориальных зон и предельные параметры разрешенного строительства, реконструкции объектов капитального строительства. Юго-Восточный административный округ города Москвы» раздела 1 книги 6 территориальной части правил землепользования и застройки приложения к постановлению дополнить изображением территориальной зоны согласно приложению 2 к настоящему постановлению.

1.3. Раздел 2 книги 6 территориальной части правил землепользования и застройки приложения к постановлению дополнить подразделом в редакции согласно приложению 3 к настоящему постановлению.

1.4. Изображение территории на карте градостроительного зонирования «Территории, в границах которых предусматривается осуществление деятельности по комплексному развитию территории» раздела 1 книги 14 территориальной части правил землепользования и застройки приложения к постановлению изменить согласно приложению 4 к настоящему постановлению.

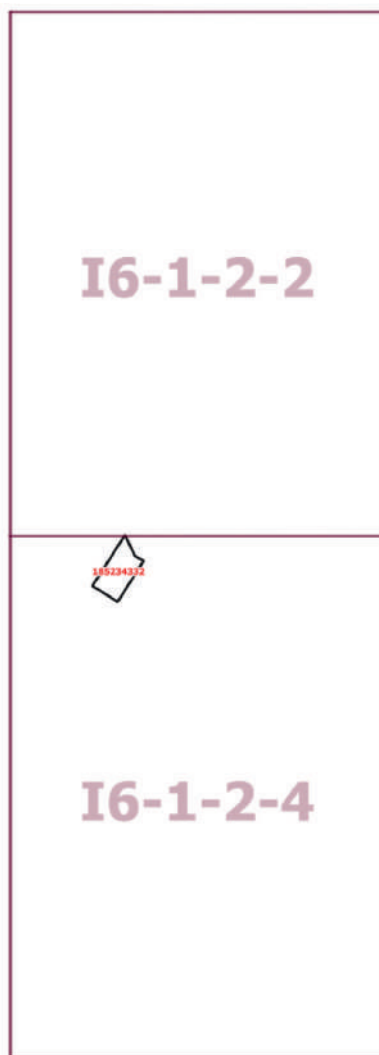
2. Контроль за выполнением настоящего постановления возложить на заместителя Мэра Москвы в Правительстве Москвы по вопросам градостроительной политики и строительства Бочкарева А.Ю.

Мэр Москвы **С.С.Собянин**

Приложение 1
к постановлению Правительства Москвы
от 21 марта 2023 г. № 433-ПП

**Внесение изменения в приложение к постановлению Правительства Москвы
от 28 марта 2017 г. № 120-ПП**

Книга 6
Карта градостроительного зонирования
Границы территориальных зон и виды разрешенного использования
земельных участков и объектов капитального строительства
Юго-Восточный административный округ города Москвы



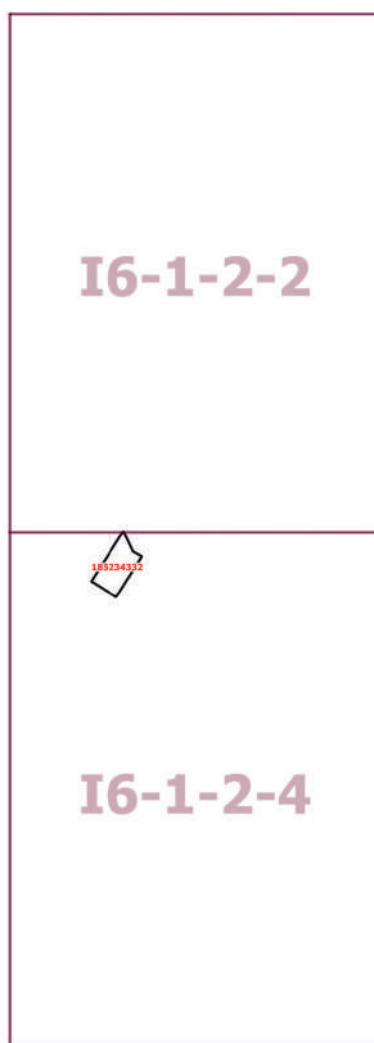
Приложение 2
к постановлению Правительства Москвы
от 21 марта 2023 г. № 433-ПП

**Внесение изменения в приложение к постановлению Правительства Москвы
от 28 марта 2017 г. № 120-ПП**

Книга 6

Карта градостроительного зонирования

Границы территориальных зон, подзон территориальных зон и предельные параметры
разрешенного строительства, реконструкции объектов капитального строительства
Юго-Восточный административный округ города Москвы



Приложение 3
к постановлению Правительства Москвы
от 21 марта 2023 г. № 433-ПП

**Внесение изменения в приложение к постановлению Правительства Москвы
от 28 марта 2017 г. № 120-ПП**

Книга 6
Юго-Восточный административный округ города Москвы

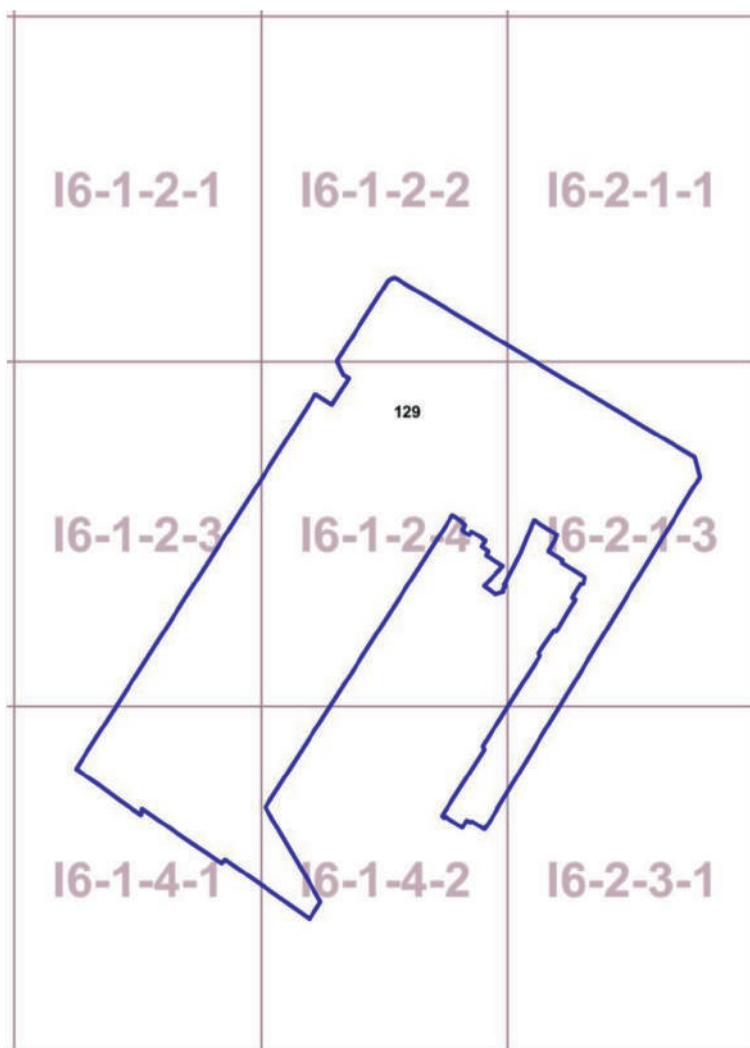
Пункт 563

Территориальная зона	185234332
Основные виды разрешенного использования	4.9.1.1. Заправка транспортных средств. 4.9.1.3. Автомобильные мойки. 4.9.1.4. Ремонт автомобилей
Условно разрешенные виды использования	
Вспомогательные виды	
Максимальный процент застройки (%)	Не установлен
Высота застройки (м)	15
Плотность застройки (тыс.кв.м/га)	Не установлена
Минимальные и (или) максимальные размеры земельных участков (га)	
Иные показатели	Общая площадь объекта – 1040 кв.м

Приложение 4
к постановлению Правительства Москвы
от 21 марта 2023 г. № 433-ПП

**Внесение изменения в приложение к постановлению Правительства Москвы
от 28 марта 2017 г. № 120-ПП**

Книга 14
Карта градостроительного зонирования
Территории, в границах которых предусматривается осуществление
деятельности по комплексному развитию территории



О внесении изменений в постановление Правительства Москвы от 28 марта 2017 г. № 120-ПП

Постановление Правительства Москвы от 21 марта 2023 года № 434-ПП

В соответствии с Градостроительным кодексом Российской Федерации, Законом города Москвы от 25 июня 2008 г. № 28 «Градостроительный кодекс города Москвы», постановлениями Правительства Москвы от 7 апреля 2009 г. № 270-ПП «О создании Городской комиссии по вопросам градостроительства, землепользования и застройки при Правительстве Москвы и об утверждении положений о Городской и окружной комиссиях по вопросам градостроительства, землепользования и застройки при Правительстве Москвы», от 22 марта 2022 г. № 438-ПП «О реализации положений пункта 2 статьи 7 Федерального закона от 14 марта 2022 г. № 58-ФЗ «О внесении изменений в отдельные законодательные акты Российской Федерации» **Правительство Москвы постановляет:**

1. Внести изменения в постановление Правительства Москвы от 28 марта 2017 г. № 120-ПП «Об утверждении правил землепользования и застройки города Москвы»:

1.1. Карту градостроительного зонирования «Границы территориальных зон и виды разрешенного использования земельных участков и объектов капитального строительства. Северо-Восточный административный округ города Москвы» раздела 1 книги 4 территориальной части правил землепользования и застройки приложения к постановлению дополнить изображением территориальной зоны согласно приложению 1 к настоящему постановлению.

1.2. Карту градостроительного зонирования «Границы территориальных зон, подзон территориальных зон и предельные параметры разрешенного строительства, реконструкции объектов капитального строительства. Северо-Восточный административный округ города Москвы» раздела 1 книги 4 территориальной части правил землепользования и застройки приложения к постановлению дополнить изображением территориальной зоны согласно приложению 2 к настоящему постановлению.

1.3. Изображение территории на карте градостроительного зонирования «Территории, в границах которых предусматривается осуществление деятельности по комплексному развитию территории» раздела 1 книги 14 территориальной части правил землепользования и застройки приложения к постановлению изменить согласно приложению 3 к настоящему постановлению.

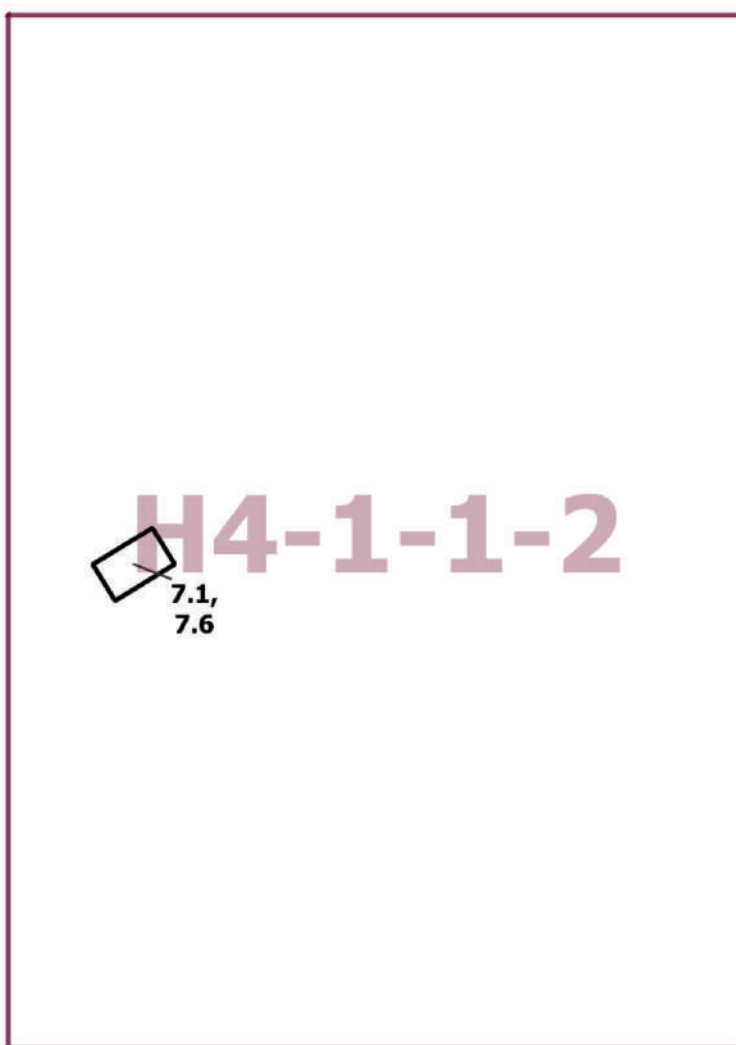
2. Контроль за выполнением настоящего постановления возложить на заместителя Мэра Москвы в Правительстве Москвы по вопросам градостроительной политики и строительства Бочкарева А.Ю.

Мэр Москвы **С.С.Собянин**

Приложение 1
к постановлению Правительства Москвы
от 21 марта 2023 г. № 434-ПП

**Внесение изменения в приложение к постановлению Правительства Москвы
от 28 марта 2017 г. № 120-ПП**

Книга 4
Карта градостроительного зонирования
Границы территориальных зон и виды разрешенного использования
земельных участков и объектов капитального строительства
Северо-Восточный административный округ города Москвы



Приложение 2
к постановлению Правительства Москвы
от 21 марта 2023 г. № 434-ПП


**Внесение изменения в приложение к постановлению Правительства Москвы
от 28 марта 2017 г. № 120-ПП**

Книга 4

Карта градостроительного зонирования

Границы территориальных зон, подзон территориальных зон и предельные параметры
разрешенного строительства, реконструкции объектов капитального строительства

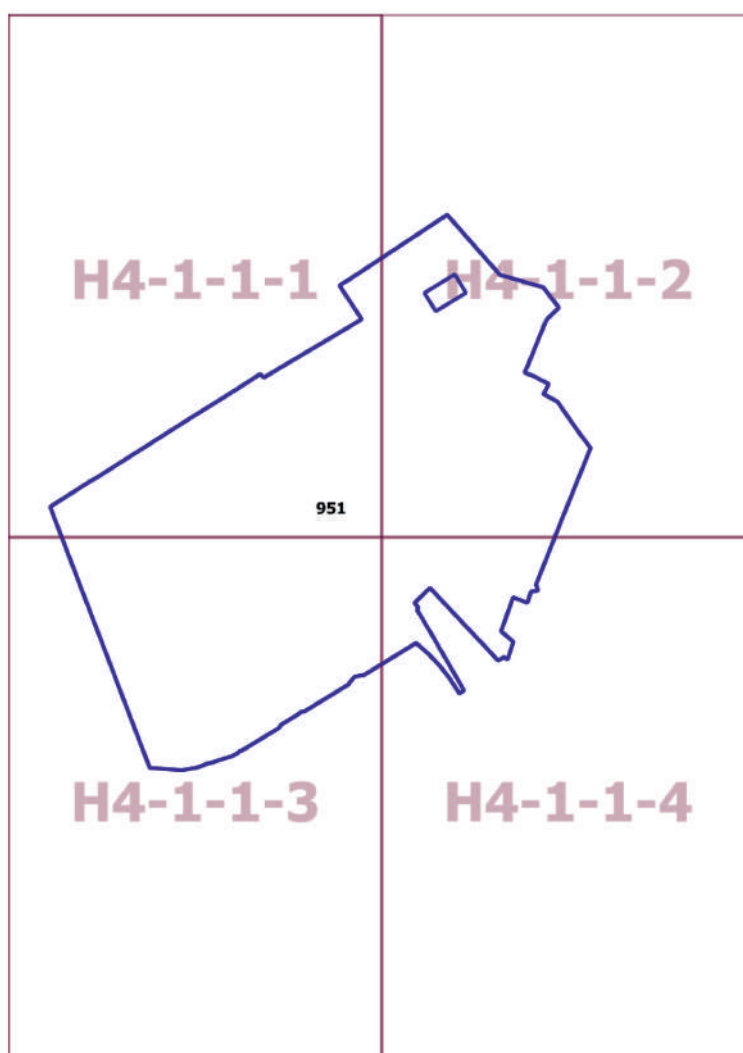
Северо-Восточный административный округ города Москвы



Приложение 3
к постановлению Правительства Москвы
от 21 марта 2023 г. № 434-ПП

**Внесение изменения в приложение к постановлению Правительства Москвы
от 28 марта 2017 г. № 120-ПП**

Книга 14
Карта градостроительного зонирования
Территории, в границах которых предусматривается осуществление
деятельности по комплексному развитию территории



О внесении изменений в постановление Правительства Москвы от 28 марта 2017 г. № 120-ПП

Постановление Правительства Москвы от 21 марта 2023 года № 435-ПП

В соответствии с Градостроительным кодексом Российской Федерации, Законом города Москвы от 25 июня 2008 г. № 28 «Градостроительный кодекс города Москвы», постановлениями Правительства Москвы от 7 апреля 2009 г. № 270-ПП «О создании Городской комиссии по вопросам градостроительства, землепользования и застройки при Правительстве Москвы и об утверждении положений о Городской и окружной комиссиях по вопросам градостроительства, землепользования и застройки при Правительстве Москвы», от 22 марта 2022 г. № 438-ПП «О реализации положений пункта 2 статьи 7 Федерального закона от 14 марта 2022 г. № 58-ФЗ «О внесении изменений в отдельные законодательные акты Российской Федерации» **Правительство Москвы постановляет:**

1. Внести изменения в постановление Правительства Москвы от 28 марта 2017 г. № 120-ПП «Об утверждении правил землепользования и застройки города Москвы»:

1.1. Карту градостроительного зонирования «Границы территориальных зон и виды разрешенного использования земельных участков и объектов капитального строительства. Поселение Марушкинское города Москвы» раздела 1 книги 12 территориальной части правил землепользования и застройки приложения к постановлению дополнить изображением территориальной зоны согласно приложению 1 к настоящему постановлению.

1.2. Карту градостроительного зонирования «Границы территориальных зон, подзон территориальных зон и предельные параметры разрешенного строительства, реконструкции объектов капитального строительства. Поселение Марушкинское города Москвы» раздела 1 книги 12 территориальной части правил землепользования и застройки приложения к постановлению дополнить изображением территориальной зоны согласно приложению 2 к настоящему постановлению.

2. Контроль за выполнением настоящего постановления возложить на заместителя Мэра Москвы в Правительстве Москвы по вопросам градостроительной политики и строительства Бочкарева А.Ю.

Мэр Москвы **С.С.Собянин**

Приложение 1
к постановлению Правительства Москвы
от 21 марта 2023 г. № 435-ПП

Внесение изменения в приложение к постановлению Правительства Москвы
от 28 марта 2017 г. № 120-ПП

Книга 12
Новомосковский административный округ города Москвы
Карта градостроительного зонирования
Границы территориальных зон и виды разрешенного использования
земельных участков и объектов капитального строительства
поселение Марушкинское города Москвы

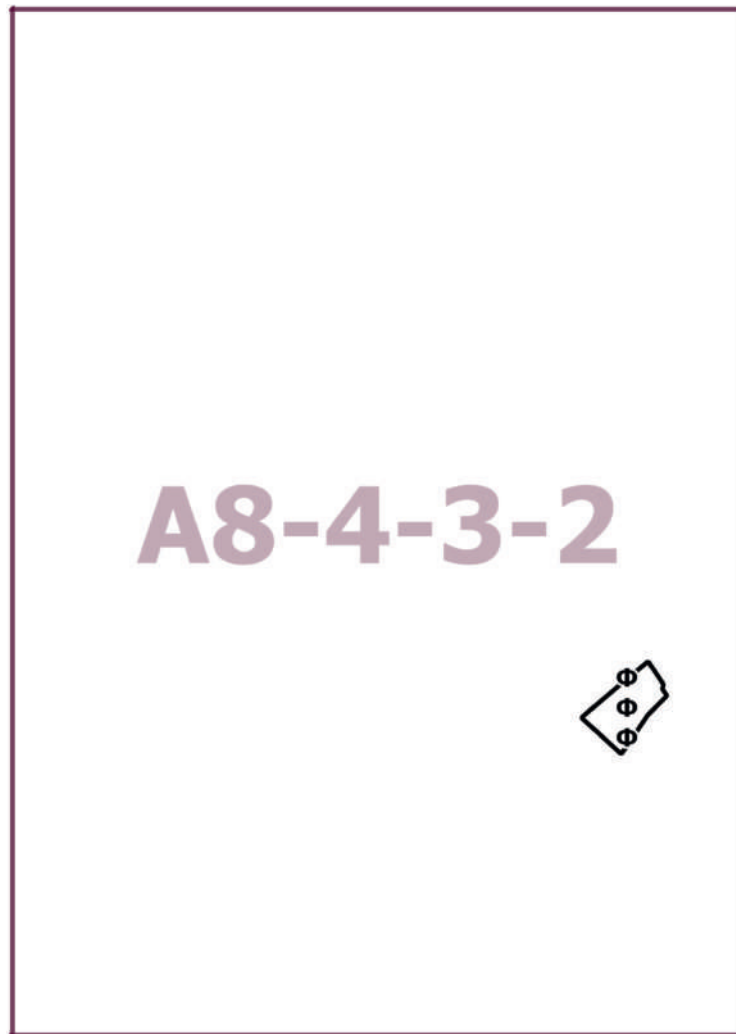
A8-4-3-2



Приложение 2
к постановлению Правительства Москвы
от 21 марта 2023 г. № 435-ПП

**Внесение изменения в приложение к постановлению Правительства Москвы
от 28 марта 2017 г. № 120-ПП**

Книга 12
Новомосковский административный округ города Москвы
Карта градостроительного зонирования
Границы территориальных зон, подзон территориальных зон и предельные параметры
разрешенного строительства, реконструкции объектов капитального строительства
поселение Марушкинское города Москвы



О внесении изменений в постановление Правительства Москвы от 28 марта 2017 г. № 120-ПП

Постановление Правительства Москвы от 21 марта 2023 года № 436-ПП

В соответствии с Градостроительным кодексом Российской Федерации, Законом города Москвы от 25 июня 2008 г. № 28 «Градостроительный кодекс города Москвы», постановлениями Правительства Москвы от 7 апреля 2009 г. № 270-ПП «О создании Городской комиссии по вопросам градостроительства, землепользования и застройки при Правительстве Москвы и об утверждении положений о Городской и окружной комиссиях по вопросам градостроительства, землепользования и застройки при Правительстве Москвы», от 22 марта 2022 г. № 438-ПП «О реализации положений пункта 2 статьи 7 Федерального закона от 14 марта 2022 г. № 58-ФЗ «О внесении изменений в отдельные законодательные акты Российской Федерации» **Правительство Москвы постановляет:**

1. Внести изменения в постановление Правительства Москвы от 28 марта 2017 г. № 120-ПП «Об утверждении правил землепользования и застройки города Москвы»:

1.1. Карту градостроительного зонирования «Границы территориальных зон и виды разрешенного использования земельных участков и объектов капитального строительства. Центральный административный округ города Москвы» раздела 1 книги 2 территориальной части правил землепользования и застройки приложения к постановлению дополнить изображением территориальной зоны согласно приложению 1 к настоящему постановлению.

1.2. Карту градостроительного зонирования «Границы территориальных зон, подзон территориальных зон и предельные параметры разрешенного строительства, реконструкции объектов капитального строительства. Центральный административный округ города Москвы» раздела 1 книги 2 территориальной части правил землепользования и застройки приложения к постановлению дополнить изображением территориальной зоны согласно приложению 2 к настоящему постановлению.

1.3. Раздел 2 книги 2 территориальной части правил землепользования и застройки приложения к постановлению дополнить подразделом в редакции согласно приложению 3 к настоящему постановлению.

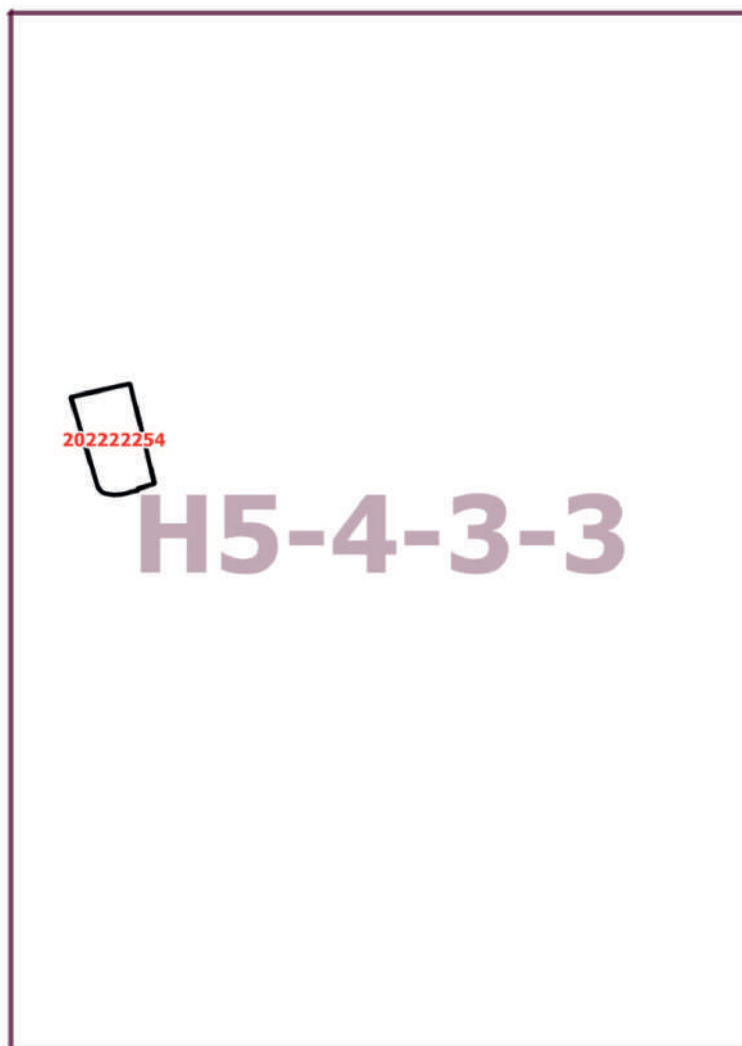
2. Контроль за выполнением настоящего постановления возложить на заместителя Мэра Москвы в Правительстве Москвы по вопросам градостроительной политики и строительства Бочкарева А.Ю.

Мэр Москвы **С.С.Собянин**

Приложение 1
к постановлению Правительства Москвы
от 21 марта 2023 г. № 436-ПП

**Внесение изменения в приложение к постановлению Правительства Москвы
от 28 марта 2017 г. № 120-ПП**

Книга 2
Карта градостроительного зонирования
Границы территориальных зон и виды разрешенного использования
земельных участков и объектов капитального строительства
Центральный административный округ города Москвы



Приложение 2
к постановлению Правительства Москвы
от 21 марта 2023 г. № 436-ПП


**Внесение изменения в приложение к постановлению Правительства Москвы
от 28 марта 2017 г. № 120-ПП**

Книга 2

Карта градостроительного зонирования

Границы территориальных зон, подзон территориальных зон и предельные параметры
разрешенного строительства, реконструкции объектов капитального строительства

Центральный административный округ города Москвы



Приложение 3
к постановлению Правительства Москвы
от 21 марта 2023 г. № 436-ПП

**Внесение изменения в приложение к постановлению Правительства Москвы
от 28 марта 2017 г. № 120-ПП**

Книга 2
Центральный административный округ города Москвы

Пункт 1177

Территориальная зона	202222254
Основные виды разрешенного использования	4.1. Деловое управление
Условно разрешенные виды использования	
Вспомогательные виды	
Максимальный процент застройки (%)	Не установлен
Высота застройки (м)	Не установлена
Плотность застройки (тыс.кв.м/га)	Не установлена
Минимальные и (или) максимальные размеры земельных участков (га)	
Иные показатели	Общая площадь объекта – 2 966,4 кв.м, в том числе новое строительство – 428,9 кв.м. Предельное количество этажей: 6 этажей, в том числе 5 надземных, 1 подземный

О внесении изменений в постановление Правительства Москвы от 28 марта 2017 г. № 120-ПП

Постановление Правительства Москвы от 21 марта 2023 года № 438-ПП

В соответствии с Градостроительным кодексом Российской Федерации, Законом города Москвы от 25 июня 2008 г. № 28 «Градостроительный кодекс города Москвы», постановлениями Правительства Москвы от 7 апреля 2009 г. № 270-ПП «О создании Городской комиссии по вопросам градостроительства, землепользования и застройки при Правительстве Москвы и об утверждении положений о Городской и окружной комиссиях по вопросам градостроительства, землепользования и застройки при Правительстве Москвы», от 22 марта 2022 г. № 438-ПП «О реализации положений пункта 2 статьи 7 Федерального закона от 14 марта 2022 г. № 58-ФЗ «О внесении изменений в отдельные законодательные акты Российской Федерации» **Правительство Москвы постановляет:**

1. Внести изменения в постановление Правительства Москвы от 28 марта 2017 г. № 120-ПП «Об утверждении правил землепользования и застройки города Москвы»:

1.1. Изображение территориальной зоны на карте градостроительного зонирования «Границы территориальных зон и виды разрешенного использования земельных участков и объектов капитального строительства. Восточный административный округ города Москвы» раздела 1 книги 5 территориальной части правил землепользования и застройки приложения к постановлению изменить согласно приложению 1 к настоящему постановлению.

1.2. Изображение территориальной зоны на карте градостроительного зонирования «Границы территориальных зон, подзон территориальных зон и предельные параметры разрешенного строительства, реконструкции объектов капитального строительства. Восточный административный округ города Москвы» раздела 1 книги 5 территориальной части правил землепользования и застройки приложения к постановлению изменить согласно приложению 2 к настоящему постановлению.

1.3. Раздел 2 книги 5 территориальной части правил землепользования и застройки приложения к постановлению дополнить подразделом в редакции согласно приложению 3 к настоящему постановлению.

2. Контроль за выполнением настоящего постановления возложить на заместителя Мэра Москвы в Правительстве Москвы по вопросам градостроительной политики и строительства Бочкарева А.Ю.

Мэр Москвы **С.С.Собянин**

Приложение 1
к постановлению Правительства Москвы
от 21 марта 2023 г. № 438-ПП

**Внесение изменения в приложение к постановлению Правительства Москвы
от 28 марта 2017 г. № 120-ПП**

Книга 5
Карта градостроительного зонирования
Границы территориальных зон и виды разрешенного использования
земельных участков и объектов капитального строительства
Восточный административный округ города Москвы

К6-1-3-1



Приложение 2
к постановлению Правительства Москвы
от 21 марта 2023 г. № 438-ПП

**Внесение изменения в приложение к постановлению Правительства Москвы
от 28 марта 2017 г. № 120-ПП**

Книга 5

Карта градостроительного зонирования

Границы территориальных зон, подзон территориальных зон и предельные параметры
разрешенного строительства, реконструкции объектов капитального строительства

Восточный административный округ города Москвы

К6-1-3-1



**Внесение изменения в приложение к постановлению Правительства Москвы
от 28 марта 2017 г. № 120-ПП**

Книга 5
Восточный административный округ города Москвы

Пункт 554

Территориальная зона	139223660
Основные виды разрешенного использования	4.4. Магазины. 4.6. Общественное питание
Условно разрешенные виды использования	
Вспомогательные виды	
Максимальный процент застройки (%)	Не установлен
Высота застройки (м)	11,8
Плотность застройки (тыс.кв.м/га)	Не установлена
Минимальные и (или) максимальные размеры земельных участков (га)	
Иные показатели	Общая площадь объекта – 1 092,1 кв.м, в том числе новое строительство – 327,1 кв.м

**О внесении изменений в постановление Правительства Москвы
от 28 марта 2017 г. № 120-ПП**

Постановление Правительства Москвы от 21 марта 2023 года № 439-ПП

В соответствии с Градостроительным кодексом Российской Федерации, Законом города Москвы от 25 июня 2008 г. № 28 «Градостроительный кодекс города Москвы», постановлениями Правительства Москвы от 7 апреля 2009 г. № 270-ПП «О создании Городской комиссии по вопросам градостроительства, землепользования и застройки при Правительстве Москвы и об утверждении положений о Городской и окружной комиссиях по вопросам градостроительства, землепользования и застройки при Правительстве Москвы», от 22 марта 2022 г. № 438-ПП «О реализации положений пункта 2 статьи 7 Федерального закона от 14 марта 2022 г. № 58-ФЗ «О внесении изменений в отдельные законодательные акты Российской Федерации» **Правительство Москвы постановляет:**

1. Внести изменения в постановление Правительства Москвы от 28 марта 2017 г. № 120-ПП «Об утверждении правил землепользования и застройки города Москвы»:

1.1. Карту градостроительного зонирования «Границы территориальных зон и виды разрешенного использования земельных участков и объектов капитального строительства. Северо-Восточный административный округ города Москвы» раздела 1 книги 4 территориальной части правил землепользования и застройки прило-

жения к постановлению дополнить изображением территориальной зоны согласно приложению 1 к настоящему постановлению.

1.2. Карту градостроительного зонирования «Границы территориальных зон, подзон территориальных зон и предельные параметры разрешенного строительства, реконструкции объектов капитального строительства. Северо-Восточный административный округ города Москвы» раздела 1 книги 4 территориальной части правил землепользования и застройки приложения к постановлению дополнить изображением территориальной зоны согласно приложению 2 к настоящему постановлению.

1.3. Раздел 2 книги 4 территориальной части правил землепользования и застройки приложения к постановлению дополнить подразделом в редакции согласно приложению 3 к настоящему постановлению.


2. Контроль за выполнением настоящего постановления возложить на заместителя Мэра Москвы в Правительстве Москвы по вопросам градостроительной политики и строительства Бочкарева А.Ю.

Мэр Москвы **С.С.Собянин**

Приложение 1
к постановлению Правительства Москвы
от 21 марта 2023 г. № 439-ПП

**Внесение изменения в приложение к постановлению Правительства Москвы
от 28 марта 2017 г. № 120-ПП**

Книга 4
Карта градостроительного зонирования
Границы территориальных зон и виды разрешенного использования
земельных участков и объектов капитального строительства
Северо-Восточный административный округ города Москвы




Приложение 2
к постановлению Правительства Москвы
от 21 марта 2023 г. № 439-ПП

**Внесение изменения в приложение к постановлению Правительства Москвы
от 28 марта 2017 г. № 120-ПП**

Книга 4

Карта градостроительного зонирования

Границы территориальных зон, подзон территориальных зон и предельные параметры
разрешенного строительства, реконструкции объектов капитального строительства
Северо-Восточный административный округ города Москвы



Приложение 3
к постановлению Правительства Москвы
от 21 марта 2023 г. № 439-ПП

**Внесение изменения в приложение к постановлению Правительства Москвы
от 28 марта 2017 г. № 120-ПП**

Книга 4
Северо-Восточный административный округ города Москвы

Пункт 601

Территориальная зона		18923211
Основные виды разрешенного использования	3.3. Бытовое обслуживание. 3.4.1. Амбулаторно-поликлиническое обслуживание. 3.6.1. Объекты культурно-досуговой деятельности. 5.1.2. Обеспечение занятий спортом в помещениях	
Условно разрешенные виды использования		
Вспомогательные виды		
Максимальный процент застройки (%)	Не установлен	
Высота застройки (м)	20	
Плотность застройки (тыс. кв. м/га)	12	
Минимальные и (или) максимальные размеры земельных участков (га)		
Иные показатели	Суммарная поэтажная площадь объекта в габаритах наружных стен – 6 984 кв. м, в том числе физкультурно-оздоровительный комплекс – 3 492 кв. м	

О внесении изменений в постановление Правительства Москвы от 28 марта 2017 г. № 120-ПП

Постановление Правительства Москвы от 21 марта 2023 года № 440-ПП

В соответствии с Градостроительным кодексом Российской Федерации, Законом города Москвы от 25 июня 2008 г. № 28 «Градостроительный кодекс города Москвы», постановлениями Правительства Москвы от 7 апреля 2009 г. № 270-ПП «О создании Городской комиссии по вопросам градостроительства, землепользования и застройки при Правительстве Москвы и об утверждении положений о Городской и окружной комиссиях по вопросам градостроительства, землепользования и застройки при Правительстве Москвы», от 22 марта 2022 г. № 438-ПП «О реализации положений пункта 2 статьи 7 Федерального закона от 14 марта 2022 г. № 58-ФЗ «О внесении изменений в отдельные законодательные акты Российской Федерации» **Правительство Москвы постановляет:**

1. Внести изменения в постановление Правительства Москвы от 28 марта 2017 г. № 120-ПП «Об утверждении правил землепользования и застройки города Москвы»:

1.1. Карту градостроительного зонирования «Границы территориальных зон и виды разрешенного использования земельных участков и объектов капитального строительства. Северный административный округ города Москвы» раздела 1 книги 3 территориальной части правил землепользования и застройки приложения к постановлению дополнить изображением территориальной зоны согласно приложению 1 к настоящему постановлению.

1.2. Карту градостроительного зонирования «Границы территориальных зон, подзон территориальных зон и предельные параметры разрешенного строительства, реконструкции объектов капитального строительства. Северный административный округ города Москвы» раздела 1 книги 3 территориальной части правил землепользования и застройки приложения к постановлению дополнить изображением территориальной зоны согласно приложению 2 к настоящему постановлению.

1.3. Раздел 2 книги 3 территориальной части правил землепользования и застройки приложения к постановлению дополнить подразделом в редакции согласно приложению 3 к настоящему постановлению.

1.4. Изображение территории на карте градостроительного зонирования «Территории, в границах которых предусматривается осуществление деятельности по комплексному развитию территории» раздела 1 книги 14 территориальной части правил землепользования и застройки приложения к постановлению изменить согласно приложению 4 к настоящему постановлению.

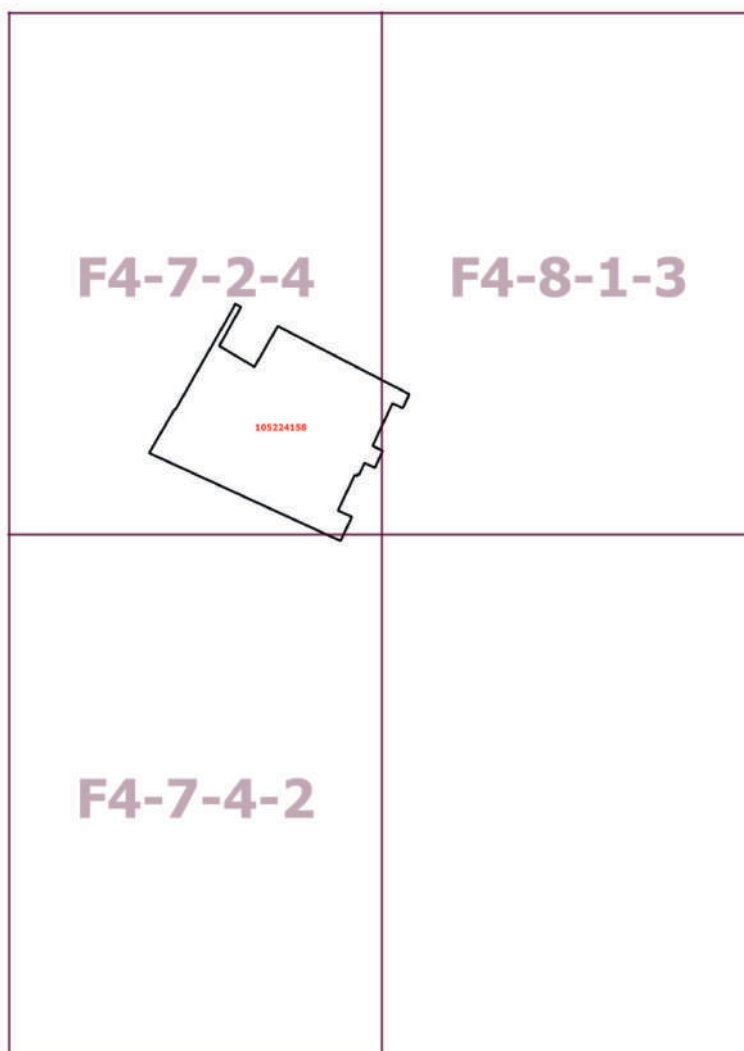
2. Контроль за выполнением настоящего постановления возложить на заместителя Мэра Москвы в Правительстве Москвы по вопросам градостроительной политики и строительства Бочкарева А.Ю.

Мэр Москвы **С.С.Собянин**

Приложение 1
к постановлению Правительства Москвы
от 21 марта 2023 г. № 440-ПП

**Внесение изменения в приложение к постановлению Правительства Москвы
от 28 марта 2017 г. № 120-ПП**

Книга 3
Карта градостроительного зонирования
Границы территориальных зон и виды разрешенного использования
земельных участков и объектов капитального строительства
Северный административный округ города Москвы



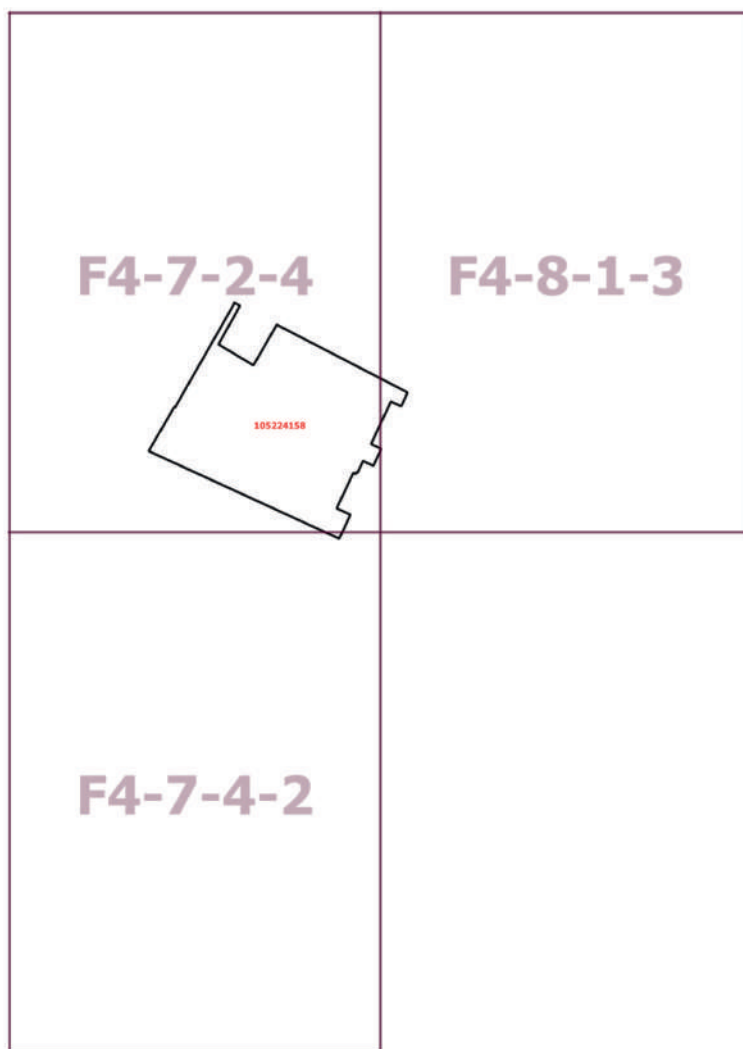
Приложение 2
к постановлению Правительства Москвы
от 21 марта 2023 г. № 440-ПП

**Внесение изменения в приложение к постановлению Правительства Москвы
от 28 марта 2017 г. № 120-ПП**

Книга 3

Карта градостроительного зонирования

Границы территориальных зон, подзон территориальных зон и предельные параметры
разрешенного строительства, реконструкции объектов капитального строительства
Северный административный округ города Москвы



Приложение 3
к постановлению Правительства Москвы
от 21 марта 2023 г. № 440-ПП

**Внесение изменения в приложение к постановлению Правительства Москвы
от 28 марта 2017 г. № 120-ПП**

Книга 3
Северный административный округ города Москвы

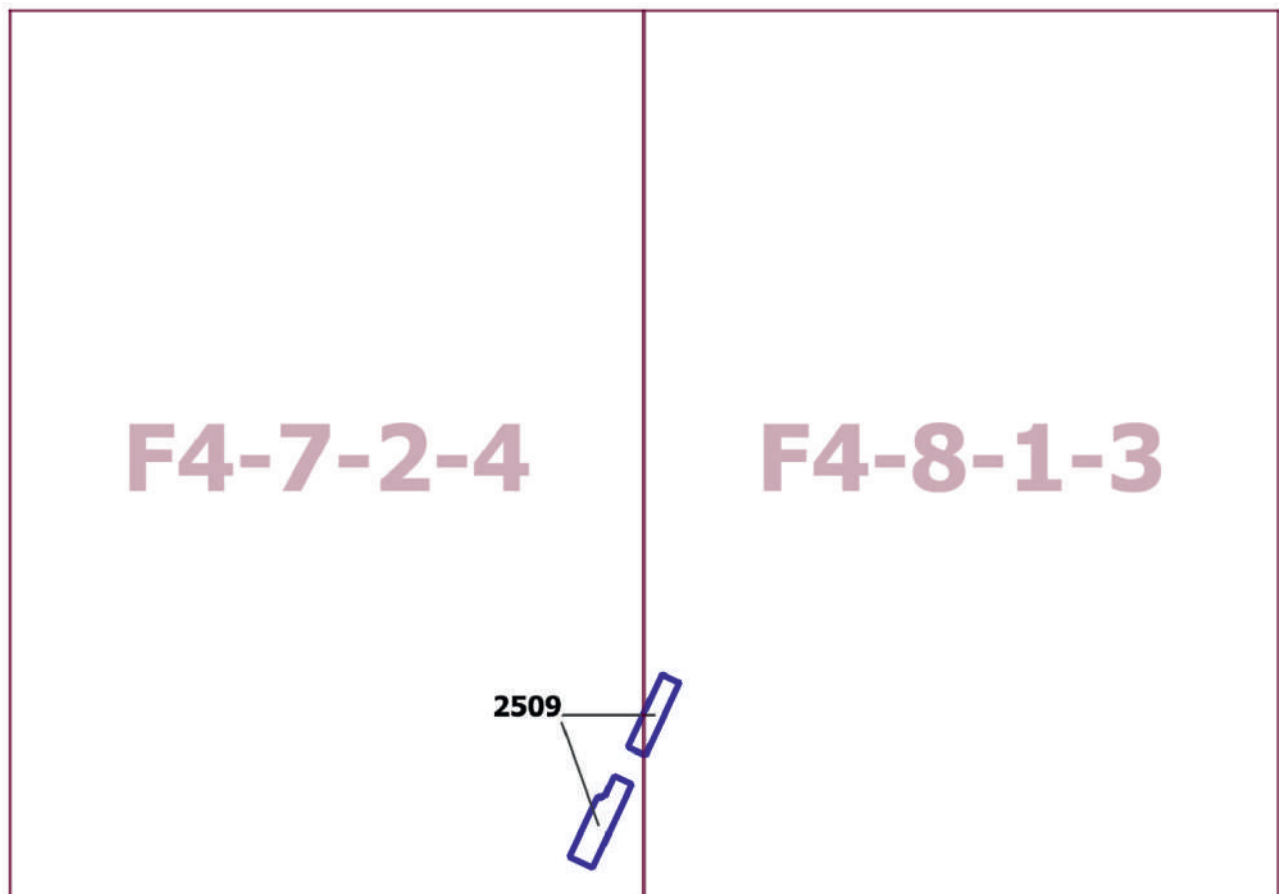
Пункт 694

Территориальная зона	105224158
Основные виды разрешенного использования	4.1. Деловое управление
Условно разрешенные виды использования	
Вспомогательные виды	
Максимальный процент застройки (%)	Не установлен
Высота застройки (м)	Не установлена
Плотность застройки (тыс.кв.м/га)	Не установлена
Минимальные и (или) максимальные размеры земельных участков (га)	
Иные показатели	<p>Общая площадь объекта по адресу: Ленинградский проспект, влд. 68, стр. 2 – 11 488 кв.м. Предельное количество этажей или предельная высота зданий, строений, сооружений по адресу: Ленинградский проспект, влд. 68, стр. 2 – 4 этажа, в том числе подвал. Общая площадь объекта по адресу: Ленинградский проспект, влд. 68, стр. 7 – 2 816,5 кв.м. Предельное количество этажей или предельная высота зданий, строений, сооружений по адресу: Ленинградский проспект, влд. 68, стр. 7 – 3 этажа. Общая площадь объекта по адресу: Ленинградский проспект, влд. 68, стр. 25 – 7 140,6 кв.м, в том числе новое строительство – 1 083,2 кв.м. Предельное количество этажей или предельная высота зданий, строений, сооружений по адресу: Ленинградский проспект, влд. 68, стр. 25 – 4 этажа. Общая площадь иных существующих зданий – по существующему положению. Предельное количество этажей или предельная высота иных существующих зданий – по существующему положению</p>

Приложение 4
к постановлению Правительства Москвы
от 21 марта 2023 г. № 440-ПП

**Внесение изменения в приложение к постановлению Правительства Москвы
от 28 марта 2017 г. № 120-ПП**

Книга 14
Карта градостроительного зонирования
Территории, в границах которых предусматривается осуществление
деятельности по комплексному развитию территории



О внесении изменений в постановление Правительства Москвы от 28 марта 2017 г. № 120-ПП

Постановление Правительства Москвы от 21 марта 2023 года № 441-ПП

В соответствии с Градостроительным кодексом Российской Федерации, Законом города Москвы от 25 июня 2008 г. № 28 «Градостроительный кодекс города Москвы», постановлениями Правительства Москвы от 7 апреля 2009 г. № 270-ПП «О создании Городской комиссии по вопросам градостроительства, землепользования и застройки при Правительстве Москвы и об утверждении положений о Городской и окружной комиссиях по вопросам градостроительства, землепользования и застройки при Правительстве Москвы», от 22 марта 2022 г. № 438-ПП «О реализации положений пункта 2 статьи 7 Федерального закона от 14 марта 2022 г. № 58-ФЗ «О внесении изменений в отдельные законодательные акты Российской Федерации» **Правительство Москвы постановляет:**

1. Внести изменения в постановление Правительства Москвы от 28 марта 2017 г. № 120-ПП «Об утверждении правил землепользования и застройки города Москвы»:

1.1. Изображение территориальной зоны на карте градостроительного зонирования «Границы территориальных зон и виды разрешенного использования земельных участков и объектов капитального строительства. Северо-Западный административный округ города Москвы» раздела 1 книги 10 территориальной части правил землепользования и застройки приложения к постановлению изменить согласно приложению 1 к настоящему постановлению.

1.2. Изображение территориальной зоны на карте градостроительного зонирования «Границы территориальных зон, подзон территориальных зон и предельные параметры разрешенного строительства, реконструкции объектов капитального строительства. Северо-Западный административный округ города Москвы» раздела 1 книги 10 территориальной части правил землепользования и застройки приложения к постановлению изменить согласно приложению 2 к настоящему постановлению.

1.3. Подраздел «Пункт 74» раздела 2 книги 10 территориальной части правил землепользования и застройки приложения к постановлению признать утратившим силу.

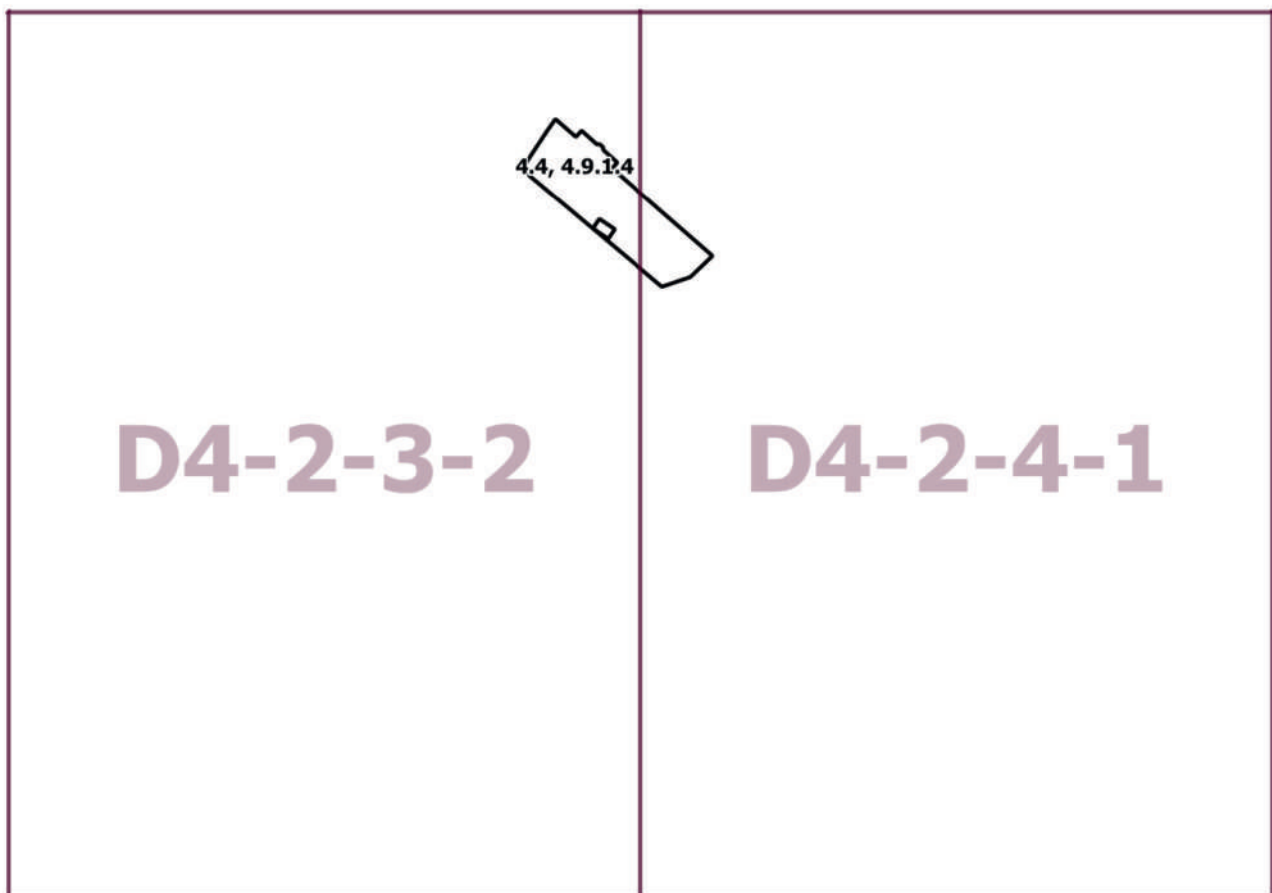
2. Контроль за выполнением настоящего постановления возложить на заместителя Мэра Москвы в Правительстве Москвы по вопросам градостроительной политики и строительства Бочкарева А.Ю.

Мэр Москвы **С.С.Собянин**

Приложение 1
к постановлению Правительства Москвы
от 21 марта 2023 г. № 441-ПП

**Внесение изменения в приложение к постановлению Правительства Москвы
от 28 марта 2017 г. № 120-ПП**

Книга 10
Карта градостроительного зонирования
Границы территориальных зон и виды разрешенного использования
земельных участков и объектов капитального строительства
Северо-Западный административный округ города Москвы



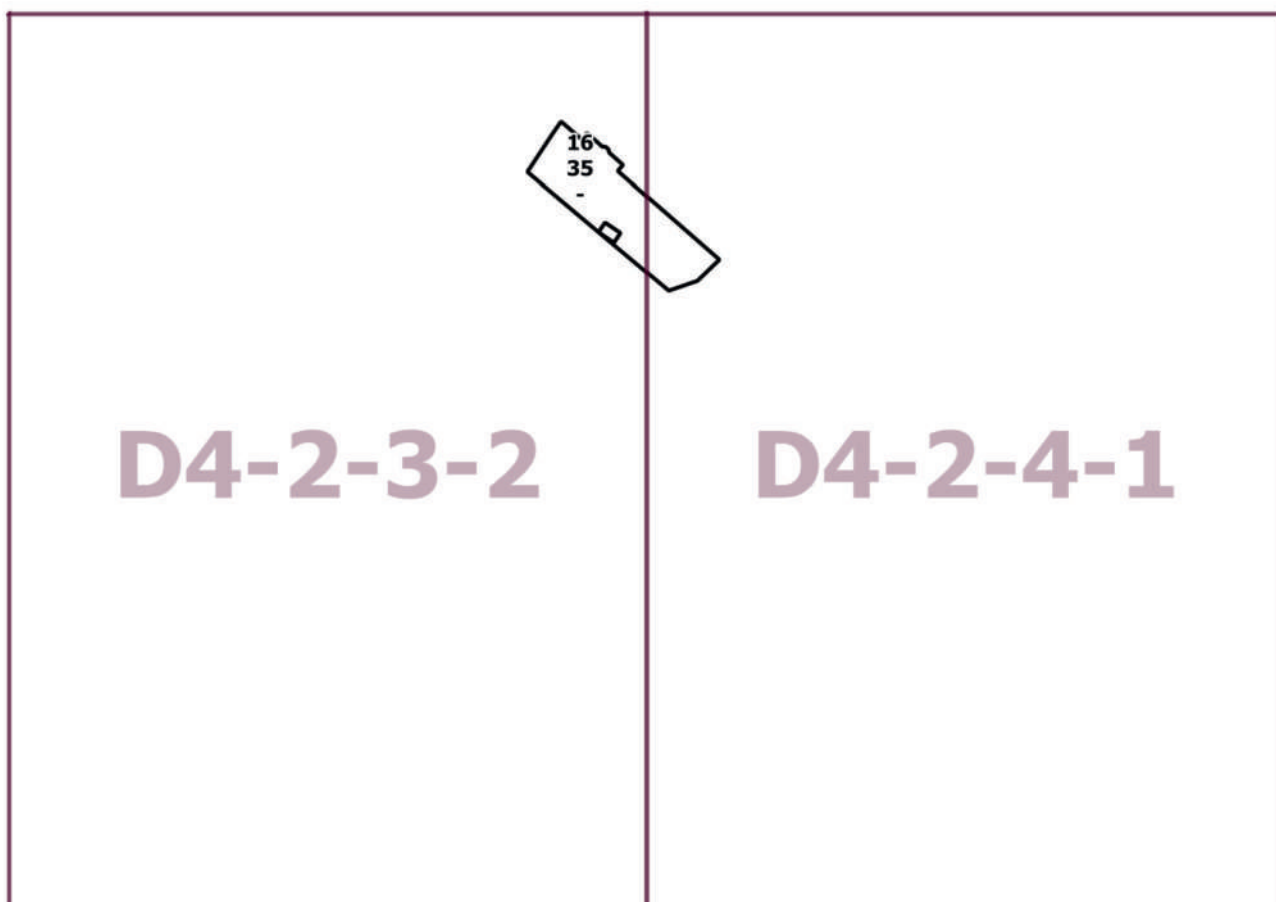
Приложение 2
к постановлению Правительства Москвы
от 21 марта 2023 г. № 441-ПП

**Внесение изменения в приложение к постановлению Правительства Москвы
от 28 марта 2017 г. № 120-ПП**

Книга 10

Карта градостроительного зонирования

Границы территориальных зон, подзон территориальных зон и предельные параметры
разрешенного строительства, реконструкции объектов капитального строительства
Северо-Западный административный округ города Москвы



О внесении изменений в постановление Правительства Москвы от 28 марта 2017 г. № 120-ПП

Постановление Правительства Москвы от 21 марта 2023 года № 442-ПП

В соответствии с Градостроительным кодексом Российской Федерации, Законом города Москвы от 25 июня 2008 г. № 28 «Градостроительный кодекс города Москвы», постановлениями Правительства Москвы от 7 апреля 2009 г. № 270-ПП «О создании Городской комиссии по вопросам градостроительства, землепользования и застройки при Правительстве Москвы и об утверждении положений о Городской и окружной комиссиях по вопросам градостроительства, землепользования и застройки при Правительстве Москвы», от 22 марта 2022 г. № 438-ПП «О реализации положений пункта 2 статьи 7 Федерального закона от 14 марта 2022 г. № 58-ФЗ «О внесении изменений в отдельные законодательные акты Российской Федерации» **Правительство Москвы постановляет:**

1. Внести изменения в постановление Правительства Москвы от 28 марта 2017 г. № 120-ПП «Об утверждении правил землепользования и застройки города Москвы»:

1.1. Карту градостроительного зонирования «Границы территориальных зон и виды разрешенного использования земельных участков и объектов капитального строительства. Центральный административный округ города Москвы» раздела 1 книги 2 территориальной части правил землепользования и застройки приложения к постановлению дополнить изображением территориальной зоны согласно приложению 1 к настоящему постановлению.

1.2. Карту градостроительного зонирования «Границы территориальных зон, подзон территориальных зон и предельные параметры разрешенного строительства, реконструкции объектов капитального строительства. Центральный административный округ города Москвы» раздела 1 книги 2 территориальной части правил землепользования и застройки приложения к постановлению дополнить изображением территориальной зоны согласно приложению 2 к настоящему постановлению.

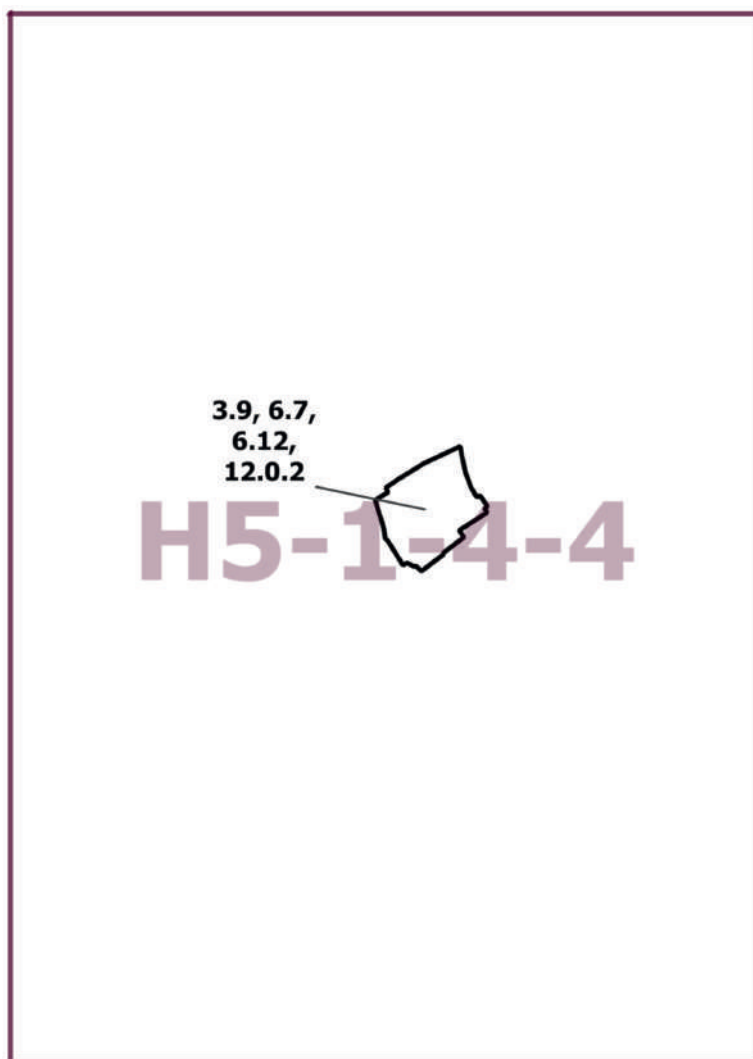
2. Контроль за выполнением настоящего постановления возложить на заместителя Мэра Москвы в Правительстве Москвы по вопросам градостроительной политики и строительства Бочкарева А.Ю.

Мэр Москвы **С.С.Собянин**

Приложение 1
к постановлению Правительства Москвы
от 21 марта 2023 г. № 442-ПП

**Внесение изменения в приложение к постановлению Правительства Москвы
от 28 марта 2017 г. № 120-ПП**


Книга 2
Карта градостроительного зонирования
Границы территориальных зон и виды разрешенного использования
земельных участков и объектов капитального строительства
Центральный административный округ города Москвы



Приложение 2
к постановлению Правительства Москвы
от 21 марта 2023 г. № 442-ПП

**Внесение изменения в приложение к постановлению Правительства Москвы
от 28 марта 2017 г. № 120-ПП**

Книга 2
Карта градостроительного зонирования
Границы территориальных зон, подзон территориальных зон и предельные параметры
разрешенного строительства, реконструкции объектов капитального строительства
Центральный административный округ города Москвы



—

О внесении изменений в постановление Правительства Москвы от 28 марта 2017 г. № 120-ПП

Постановление Правительства Москвы от 21 марта 2023 года № 443-ПП

В соответствии с Градостроительным кодексом Российской Федерации, Законом города Москвы от 25 июня 2008 г. № 28 «Градостроительный кодекс города Москвы», постановлениями Правительства Москвы от 7 апреля 2009 г. № 270-ПП «О создании Городской комиссии по вопросам градостроительства, землепользования и застройки при Правительстве Москвы и об утверждении положений о Городской и окружной комиссиях по вопросам градостроительства, землепользования и застройки при Правительстве Москвы», от 22 марта 2022 г. № 438-ПП «О реализации положений пункта 2 статьи 7 Федерального закона от 14 марта 2022 г. № 58-ФЗ «О внесении изменений в отдельные законодательные акты Российской Федерации» **Правительство Москвы постановляет:**

1. Внести изменения в постановление Правительства Москвы от 28 марта 2017 г. № 120-ПП «Об утверждении правил землепользования и застройки города Москвы»:

1.1. Карту градостроительного зонирования «Границы территориальных зон и виды разрешенного использования земельных участков и объектов капитального строительства. Восточный административный округ города Москвы» раздела 1 книги 5 территориальной части правил землепользования и застройки приложения к постановлению дополнить изображением территориальной зоны согласно приложению 1 к настоящему постановлению.

1.2. Карту градостроительного зонирования «Границы территориальных зон, подзон территориальных зон и предельные параметры разрешенного строительства, реконструкции объектов капитального строительства. Восточный административный округ города Москвы» раздела 1 книги 5 территориальной части правил землепользования и застройки приложения к постановлению дополнить изображением территориальной зоны согласно приложению 2 к настоящему постановлению.

1.3. Изображение территории на карте градостроительного зонирования «Территории, в границах которых предусматривается осуществление деятельности по комплексному развитию территории» раздела 1 книги 14 территориальной части правил землепользования и застройки приложения к постановлению изменить согласно приложению 3 к настоящему постановлению.

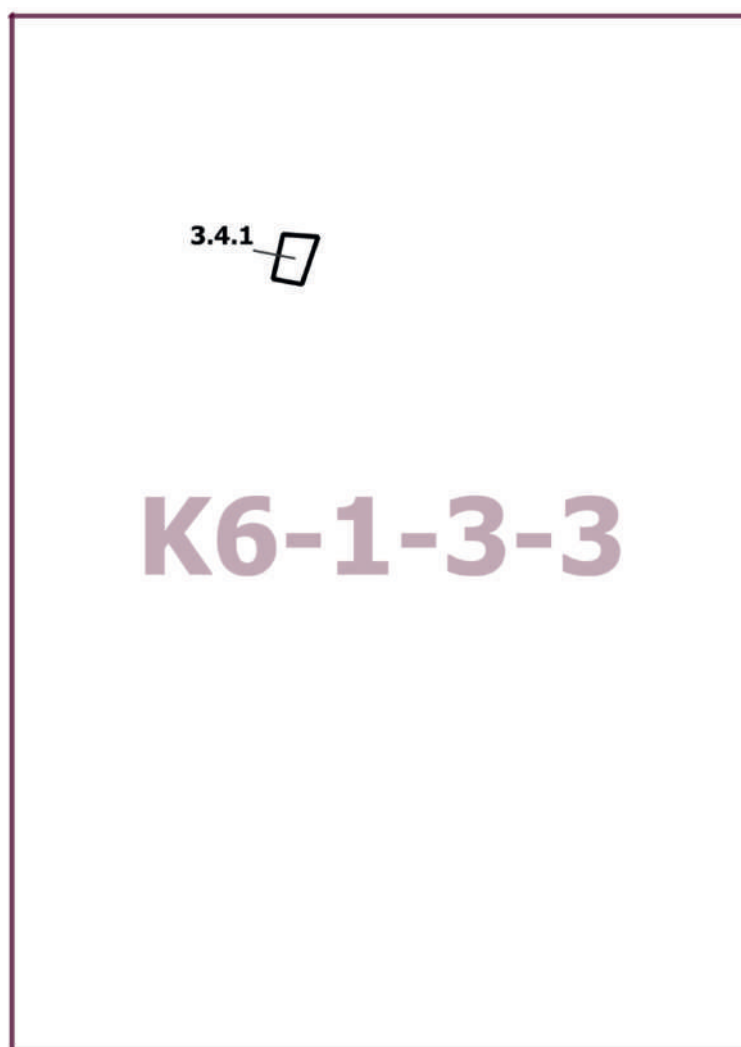
2. Контроль за выполнением настоящего постановления возложить на заместителя Мэра Москвы в Правительстве Москвы по вопросам градостроительной политики и строительства Бочкарева А.Ю.

Мэр Москвы **С.С.Собянин**

Приложение 1
к постановлению Правительства Москвы
от 21 марта 2023 г. № 443-ПП

**Внесение изменения в приложение к постановлению Правительства Москвы
от 28 марта 2017 г. № 120-ПП**

Книга 5
Карта градостроительного зонирования
Границы территориальных зон и виды разрешенного использования
земельных участков и объектов капитального строительства
Восточный административный округ города Москвы



Приложение 2
к постановлению Правительства Москвы
от 21 марта 2023 г. № 443-ПП

**Внесение изменения в приложение к постановлению Правительства Москвы
от 28 марта 2017 г. № 120-ПП**

Книга 5

Карта градостроительного зонирования

Границы территориальных зон, подзон территориальных зон и предельные параметры
разрешенного строительства, реконструкции объектов капитального строительства

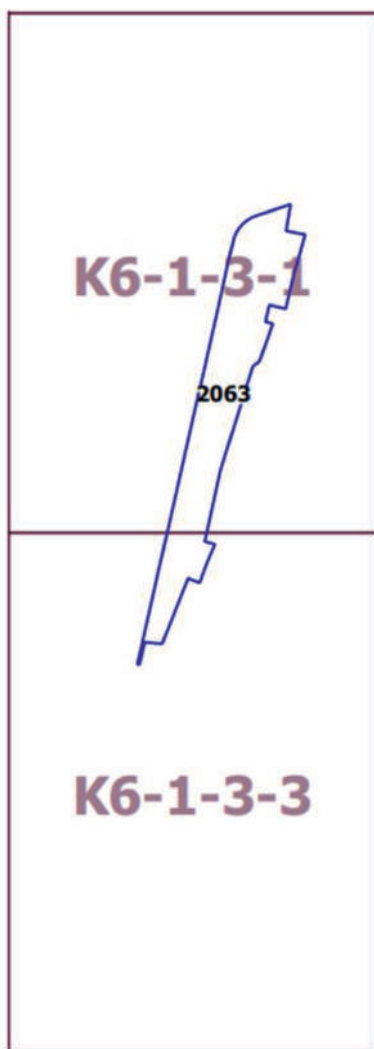
Восточный административный округ города Москвы



Приложение 3
к постановлению Правительства Москвы
от 21 марта 2023 г. № 443-ПП

**Внесение изменения в приложение к постановлению Правительства Москвы
от 28 марта 2017 г. № 120-ПП**

Книга 14
Карта градостроительного зонирования
Территории, в границах которых предусматривается осуществление
деятельности по комплексному развитию территории



О внесении изменений в постановление Правительства Москвы от 28 марта 2017 г. № 120-ПП

Постановление Правительства Москвы от 21 марта 2023 года № 444-ПП

В соответствии с Градостроительным кодексом Российской Федерации, Законом города Москвы от 25 июня 2008 г. № 28 «Градостроительный кодекс города Москвы», постановлениями Правительства Москвы от 7 апреля 2009 г. № 270-ПП «О создании Городской комиссии по вопросам градостроительства, землепользования и застройки при Правительстве Москвы и об утверждении положений о Городской и окружной комиссиях по вопросам градостроительства, землепользования и застройки при Правительстве Москвы», от 22 марта 2022 г. № 438-ПП «О реализации положений пункта 2 статьи 7 Федерального закона от 14 марта 2022 г. № 58-ФЗ «О внесении изменений в отдельные законодательные акты Российской Федерации» **Правительство Москвы постановляет:**

1. Внести изменения в постановление Правительства Москвы от 28 марта 2017 г. № 120-ПП «Об утверждении правил землепользования и застройки города Москвы»:

1.1. Карту градостроительного зонирования «Границы территориальных зон и виды разрешенного использования земельных участков и объектов капитального строительства. Центральный административный округ города Москвы» раздела 1 книги 2 территориальной части правил землепользования и застройки приложения к постановлению дополнить изображением территориальной зоны согласно приложению 1 к настоящему постановлению.

1.2. Карту градостроительного зонирования «Границы территориальных зон, подзон территориальных зон и предельные параметры разрешенного строительства, реконструкции объектов капитального строительства. Центральный административный округ города Москвы» раздела 1 книги 2 территориальной части правил землепользования и застройки приложения к постановлению дополнить изображением территориальной зоны согласно приложению 2 к настоящему постановлению.


2. Контроль за выполнением настоящего постановления возложить на заместителя Мэра Москвы в Правительстве Москвы по вопросам градостроительной политики и строительства Бочкарева А.Ю.

Мэр Москвы **С.С.Собянин**

Приложение 1
к постановлению Правительства Москвы
от 21 марта 2023 г. № 444-ПП

**Внесение изменения в приложение к постановлению Правительства Москвы
от 28 марта 2017 г. № 120-ПП**

Книга 2
Карта градостроительного зонирования
Границы территориальных зон и виды разрешенного использования
земельных участков и объектов капитального строительства
Центральный административный округ города Москвы



Приложение 2
к постановлению Правительства Москвы
от 21 марта 2023 г. № 444-ПП

**Внесение изменения в приложение к постановлению Правительства Москвы
от 28 марта 2017 г. № 120-ПП**

Книга 2

Карта градостроительного зонирования

Границы территориальных зон, подзон территориальных зон и предельные параметры
разрешенного строительства, реконструкции объектов капитального строительства

Центральный административный округ города Москвы



—

О внесении изменений в постановление Правительства Москвы от 28 марта 2017 г. № 120-ПП

Постановление Правительства Москвы от 21 марта 2023 года № 446-ПП

В соответствии с Градостроительным кодексом Российской Федерации, Законом города Москвы от 25 июня 2008 г. № 28 «Градостроительный кодекс города Москвы», постановлениями Правительства Москвы от 7 апреля 2009 г. № 270-ПП «О создании Городской комиссии по вопросам градостроительства, землепользования и застройки при Правительстве Москвы и об утверждении положений о Городской и окружной комиссиях по вопросам градостроительства, землепользования и застройки при Правительстве Москвы», от 22 марта 2022 г. № 438-ПП «О реализации положений пункта 2 статьи 7 Федерального закона от 14 марта 2022 г. № 58-ФЗ «О внесении изменений в отдельные законодательные акты Российской Федерации» **Правительство Москвы постановляет:**

1. Внести изменения в постановление Правительства Москвы от 28 марта 2017 г. № 120-ПП «Об утверждении правил землепользования и застройки города Москвы»:

1.1. Карту градостроительного зонирования «Границы территориальных зон и виды разрешенного использования земельных участков и объектов капитального строительства. Западный административный округ города Москвы» раздела 1 книги 9 территориальной части правил землепользования и застройки приложения к постановлению дополнить изображением территориальной зоны согласно приложению 1 к настоящему постановлению.

1.2. Карту градостроительного зонирования «Границы территориальных зон, подзон территориальных зон и предельные параметры разрешенного строительства, реконструкции объектов капитального строительства. Западный административный округ города Москвы» раздела 1 книги 9 территориальной части правил землепользования и застройки приложения к постановлению дополнить изображением территориальной зоны согласно приложению 2 к настоящему постановлению.

1.3. Изображения территорий на карте градостроительного зонирования «Территории, в границах которых предусматривается осуществление деятельности по комплексному развитию территории» раздела 1 книги 14 территориальной части правил землепользования и застройки приложения к постановлению изменить согласно приложению 3 к настоящему постановлению.

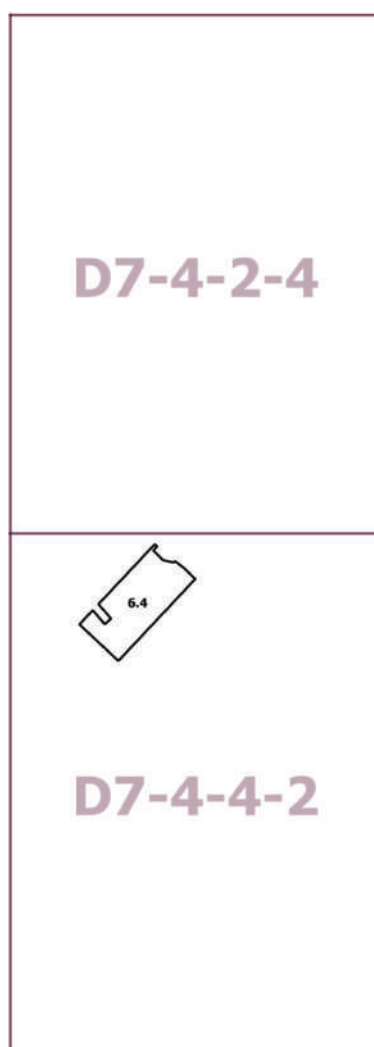
2. Контроль за выполнением настоящего постановления возложить на заместителя Мэра Москвы в Правительстве Москвы по вопросам градостроительной политики и строительства Бочкарева А.Ю.

Мэр Москвы **С.С.Собянин**

Приложение 1
к постановлению Правительства Москвы
от 21 марта 2023 г. № 446-ПП

**Внесение изменения в приложение к постановлению Правительства Москвы
от 28 марта 2017 г. № 120-ПП**

Книга 9
Карта градостроительного зонирования
Границы территориальных зон и виды разрешенного использования
земельных участков и объектов капитального строительства
Западный административный округ города Москвы



Приложение 2
к постановлению Правительства Москвы
от 21 марта 2023 г. № 446-ПП

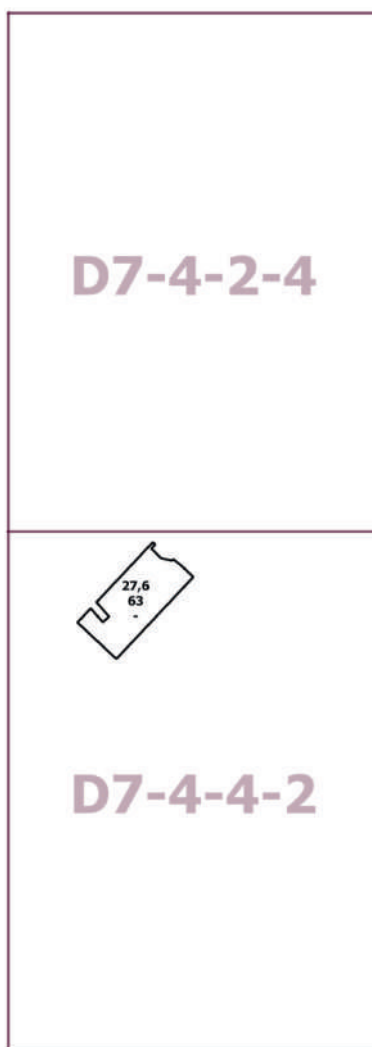
**Внесение изменения в приложение к постановлению Правительства Москвы
от 28 марта 2017 г. № 120-ПП**

Книга 9

Карта градостроительного зонирования

Границы территориальных зон, подзон территориальных зон и предельные параметры
разрешенного строительства, реконструкции объектов капитального строительства

Западный административный округ города Москвы



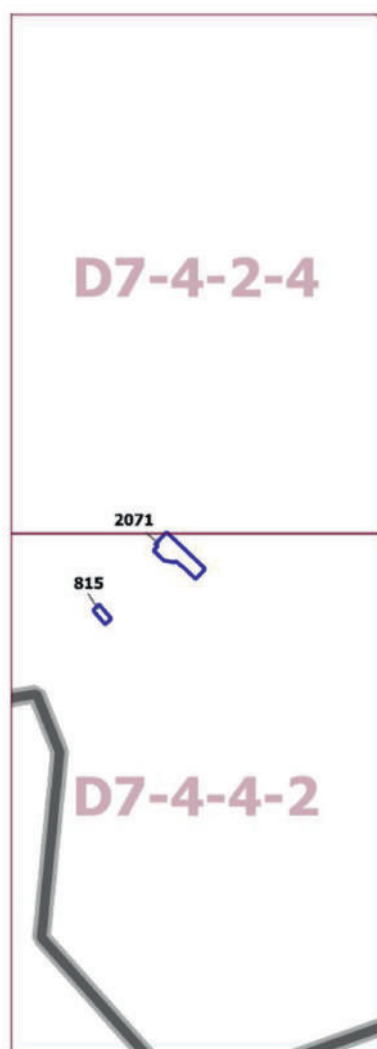
Приложение 3
к постановлению Правительства Москвы
от 21 марта 2023 г. № 446-ПП

**Внесение изменений в приложение к постановлению Правительства Москвы
от 28 марта 2017 г. № 120-ПП**

Книга 14

Карта градостроительного зонирования

Территории, в границах которых предусматривается осуществление
деятельности по комплексному развитию территории



О внесении изменений в постановление Правительства Москвы от 28 марта 2017 г. № 120-ПП

Постановление Правительства Москвы от 21 марта 2023 года № 448-ПП

В соответствии с Градостроительным кодексом Российской Федерации, Законом города Москвы от 25 июня 2008 г. № 28 «Градостроительный кодекс города Москвы», постановлениями Правительства Москвы от 7 апреля 2009 г. № 270-ПП «О создании Городской комиссии по вопросам градостроительства, землепользования и застройки при Правительстве Москвы и об утверждении положений о Городской и окружной комиссиях по вопросам градостроительства, землепользования и застройки при Правительстве Москвы», от 22 марта 2022 г. № 438-ПП «О реализации положений пункта 2 статьи 7 Федерального закона от 14 марта 2022 г. № 58-ФЗ «О внесении изменений в отдельные законодательные акты Российской Федерации» **Правительство Москвы постановляет:**

1. Внести изменения в постановление Правительства Москвы от 28 марта 2017 г. № 120-ПП «Об утверждении правил землепользования и застройки города Москвы»:

1.1. Карту градостроительного зонирования «Границы территориальных зон и виды разрешенного использования земельных участков и объектов капитального строительства. Центральный административный округ города Москвы» раздела 1 книги 2 территориальной части правил землепользования и застройки приложения к постановлению дополнить изображением территориальной зоны согласно приложению 1 к настоящему постановлению.

1.2. Карту градостроительного зонирования «Границы территориальных зон, подзон территориальных зон и предельные параметры разрешенного строительства, реконструкции объектов капитального строительства. Центральный административный округ города Москвы» раздела 1 книги 2 территориальной части правил землепользования и застройки приложения к постановлению дополнить изображением территориальной зоны согласно приложению 2 к настоящему постановлению.

1.3. Раздел 2 книги 2 территориальной части правил землепользования и застройки приложения к постановлению дополнить подразделом в редакции согласно приложению 3 к настоящему постановлению.

2. Контроль за выполнением настоящего постановления возложить на заместителя Мэра Москвы в Правительстве Москвы по вопросам градостроительной политики и строительства Бочкарева А.Ю.

Мэр Москвы **С.С.Собянин**

Приложение 1
к постановлению Правительства Москвы
от 21 марта 2023 г. № 448-ПП

**Внесение изменения в приложение к постановлению Правительства Москвы
от 28 марта 2017 г. № 120-ПП**

Книга 2
Карта градостроительного зонирования
Границы территориальных зон и виды разрешенного использования
земельных участков и объектов капитального строительства
Центральный административный округ города Москвы



Приложение 2
к постановлению Правительства Москвы
от 21 марта 2023 г. № 448-ПП

**Внесение изменения в приложение к постановлению Правительства Москвы
от 28 марта 2017 г. № 120-ПП**

Книга 2

Карта градостроительного зонирования

Границы территориальных зон, подзон территориальных зон и предельные параметры
разрешенного строительства, реконструкции объектов капитального строительства

Центральный административный округ города Москвы



Приложение 3
к постановлению Правительства Москвы
от 21 марта 2023 г. № 448-ПП

**Внесение изменения в приложение к постановлению Правительства Москвы
от 28 марта 2017 г. № 120-ПП**

Книга 2
Центральный административный округ города Москвы

Пункт 1179

Территориальная зона	20223539
Основные виды разрешенного использования	4.1. Деловое управление
Условно разрешенные виды использования	
Вспомогательные виды	
Максимальный процент застройки (%)	В соответствии с установленными требованиями градостроительных регламентов и требованиями режимов использования земель и земельных участков на территориях зон охраны объектов культурного наследия
Высота застройки (м)	В соответствии с установленными требованиями градостроительных регламентов и требованиями режимов использования земель и земельных участков на территориях зон охраны объектов культурного наследия
Плотность застройки (тыс.кв.м/га)	Не установлена
Минимальные и (или) максимальные размеры земельных участков (га)	
Иные показатели	Общая площадь объекта – 1 190,9 кв.м

О внесении изменений в постановление Правительства Москвы от 28 марта 2017 г. № 120-ПП

Постановление Правительства Москвы от 21 марта 2023 года № 449-ПП

В соответствии с Градостроительным кодексом Российской Федерации, Законом города Москвы от 25 июня 2008 г. № 28 «Градостроительный кодекс города Москвы», постановлениями Правительства Москвы от 7 апреля 2009 г. № 270-ПП «О создании Городской комиссии по вопросам градостроительства, землепользования и застройки при Правительстве Москвы и об утверждении положений о Городской и окружной комиссиях по вопросам градостроительства, землепользования и застройки при Правительстве Москвы», от 22 марта 2022 г. № 438-ПП «О реализации положений пункта 2 статьи 7 Федерального закона от 14 марта 2022 г. № 58-ФЗ «О внесении изменений в отдельные законодательные акты Российской Федерации» **Правительство Москвы постановляет:**

1. Внести изменения в постановление Правительства Москвы от 28 марта 2017 г. № 120-ПП «Об утверждении правил землепользования и застройки города Москвы»:

1.1. Карту градостроительного зонирования «Границы территориальных зон и виды разрешенного использования земельных участков и объектов капитального строительства. Южный административный округ города Москвы» раздела 1 книги 7 территориальной части правил землепользования и застройки приложения к постановлению дополнить изображением территориальной зоны согласно приложению 1 к настоящему постановлению.

1.2. Карту градостроительного зонирования «Границы территориальных зон, подзон территориальных зон и предельные параметры разрешенного строительства, реконструкции объектов капитального строительства. Южный административный округ города Москвы» раздела 1 книги 7 территориальной части правил землепользования и застройки приложения к постановлению дополнить изображением территориальной зоны согласно приложению 2 к настоящему постановлению.

1.3. Раздел 2 книги 7 территориальной части правил землепользования и застройки приложения к постановлению дополнить подразделом в редакции согласно приложению 3 к настоящему постановлению.

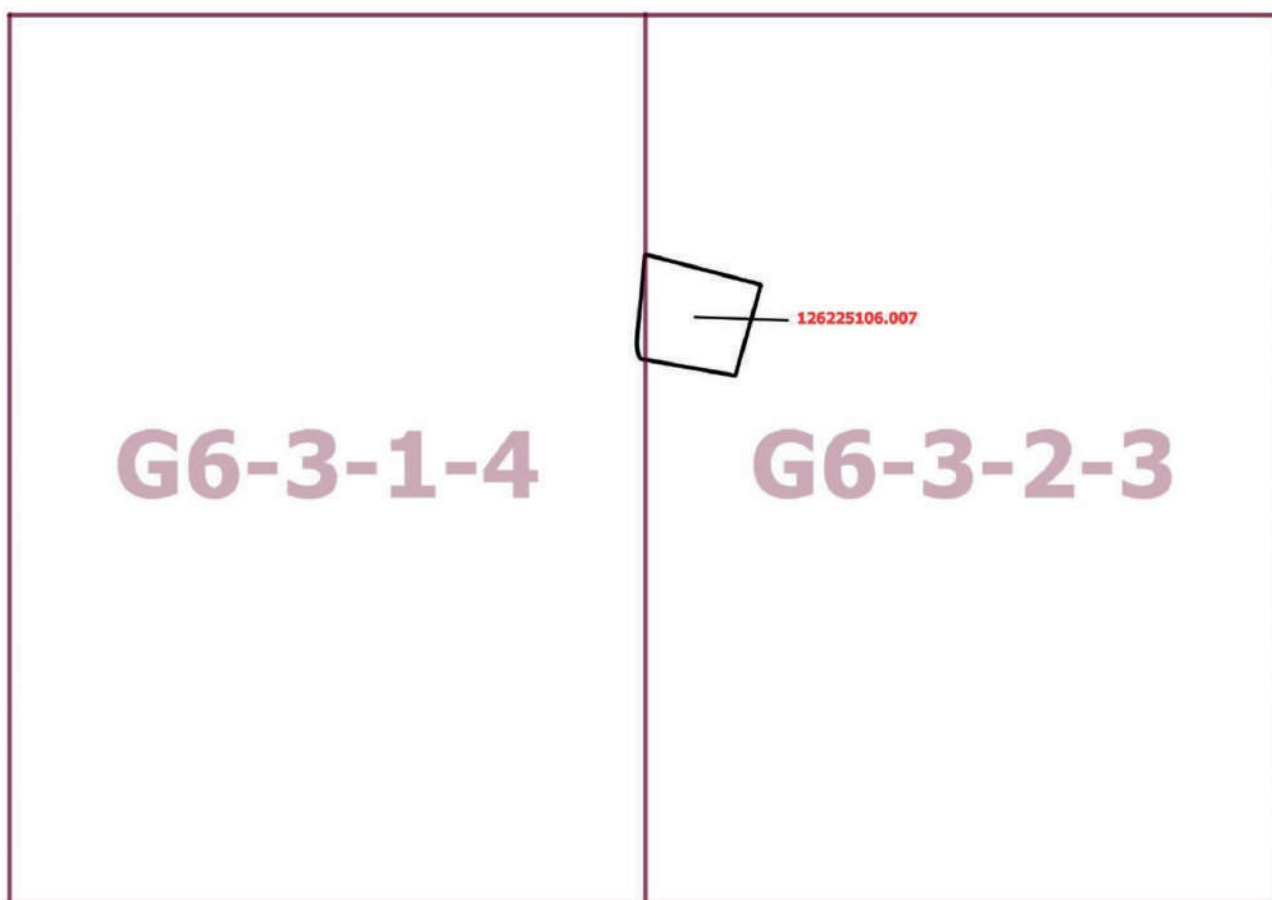
2. Контроль за выполнением настоящего постановления возложить на заместителя Мэра Москвы в Правительстве Москвы по вопросам градостроительной политики и строительства Бочкарева А.Ю.

Мэр Москвы **С.С.Собянин**

Приложение 1
к постановлению Правительства Москвы
от 21 марта 2023 г. № 449-ПП

**Внесение изменения в приложение к постановлению Правительства Москвы
от 28 марта 2017 г. № 120-ПП**

Книга 7
Карта градостроительного зонирования
Границы территориальных зон и виды разрешенного использования
земельных участков и объектов капитального строительства
Южный административный округ города Москвы



Приложение 2
к постановлению Правительства Москвы
от 21 марта 2023 г. № 449-ПП

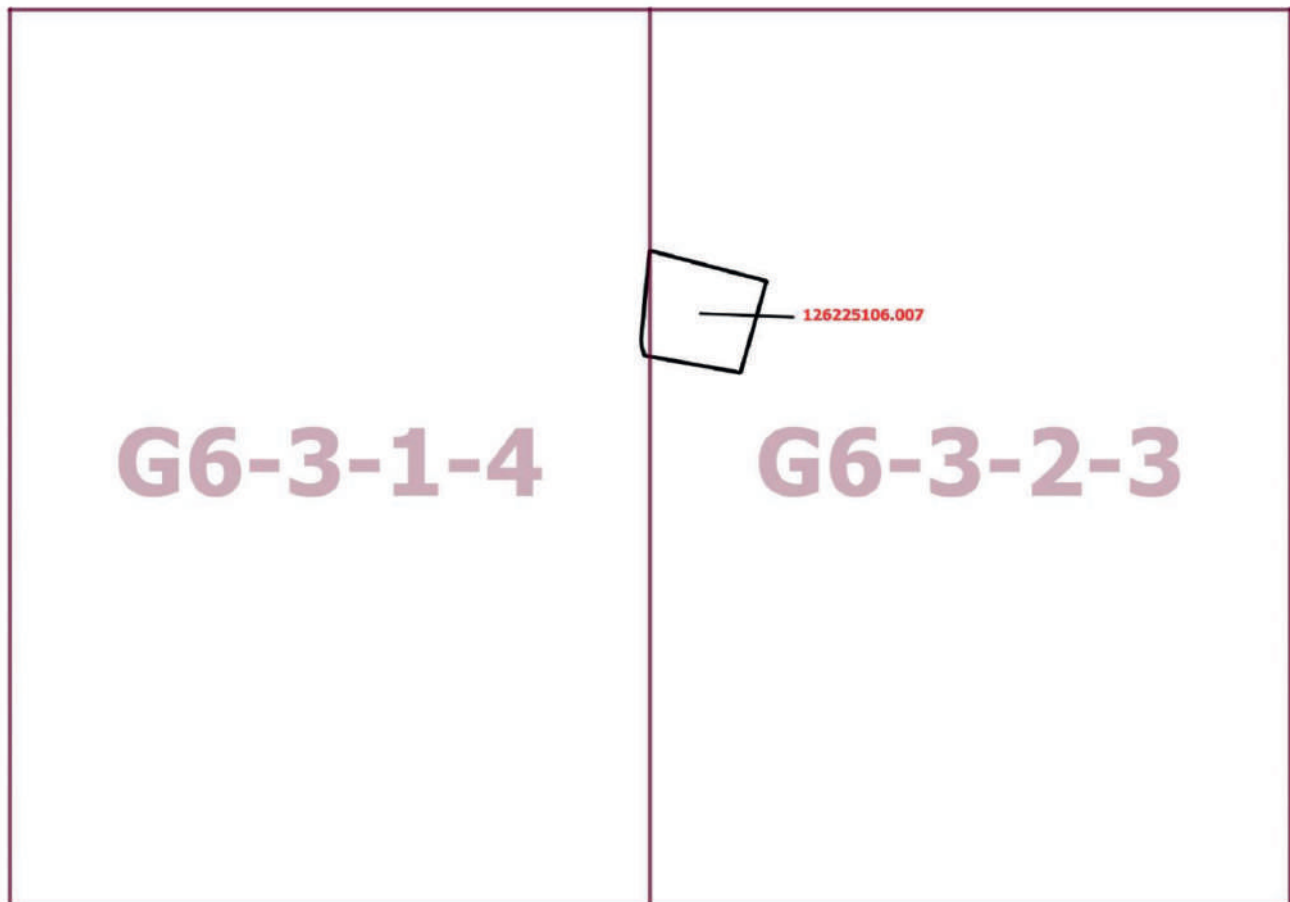
**Внесение изменения в приложение к постановлению Правительства Москвы
от 28 марта 2017 г. № 120-ПП**

Книга 7

Карта градостроительного зонирования

Границы территориальных зон, подзон территориальных зон и предельные параметры
разрешенного строительства, реконструкции объектов капитального строительства

Южный административный округ города Москвы



Приложение 3
к постановлению Правительства Москвы
от 21 марта 2023 г. № 449-ПП

**Внесение изменения в приложение к постановлению Правительства Москвы
от 28 марта 2017 г. № 120-ПП**

Книга 7
Южный административный округ города Москвы

Пункт 607

Территориальная зона	126225106.007
Основные виды разрешенного использования	2.6. Многоэтажная жилая застройка (высотная застройка). 2.7. Обслуживание жилой застройки. 2.7.1. Хранение автотранспорта. 3.1.1. Предоставление коммунальных услуг
Условно разрешенные виды использования	
Вспомогательные виды	
Максимальный процент застройки (%)	Не установлен
Высота застройки (м)	150
Плотность застройки (тыс. кв. м/га)	Не установлена
Минимальные и (или) максимальные размеры земельных участков (га)	
Иные показатели	Суммарная поэтажная площадь объекта в габаритах наружных стен – 31 800 кв. м

О внесении изменений в постановление Правительства Москвы от 28 марта 2017 г. № 120-ПП

Постановление Правительства Москвы от 21 марта 2023 года № 450-ПП

В соответствии с Градостроительным кодексом Российской Федерации, Законом города Москвы от 25 июня 2008 г. № 28 «Градостроительный кодекс города Москвы», постановлением Правительства Москвы от 7 апреля 2009 г. № 270-ПП «О создании Городской комиссии по вопросам градостроительства, землепользования и застройки при Правительстве Москвы и об утверждении положений о Городской и окружной комиссиях по вопросам градостроительства, землепользования и застройки при Правительстве Москвы» **Правительство Москвы постановляет:**

1. Внести изменения в постановление Правительства Москвы от 28 марта 2017 г. № 120-ПП «Об утверждении правил землепользования и застройки города Москвы»:

1.1. Изображения территориальных зон на карте градостроительного зонирования «Границы территориальных зон и виды разрешенного использования земельных участков и объектов капитального строительства. Южный административный округ города Москвы» раздела 1 книги 7 территориальной части правил землепользования и застройки приложения к постановлению изменить согласно приложению 1 к настоящему постановлению.

1.2. Карту градостроительного зонирования «Границы территориальных зон и виды разрешенного использования земельных участков и объектов капитального строительства. Южный административный округ города Москвы» раздела 1 книги 7 территориальной части правил землепользования и застройки приложения к постановлению дополнить изображениями территориальных зон согласно приложению 1 к настоящему постановлению.

1.3. Изображения территориальных зон на карте градостроительного зонирования «Границы территориальных зон, подзон территориальных зон и предельные параметры разрешенного строительства, реконструкции объектов капитального строительства. Южный административный округ города Москвы» раздела 1 книги 7 территориальной части правил землепользования и застройки приложения к постановлению изменить согласно приложению 2 к настоящему постановлению.

1.4. Карту градостроительного зонирования «Границы территориальных зон, подзон территориальных зон и предельные параметры разрешенного строительства, реконструкции объектов капитального строительства. Южный административный округ города Москвы» раздела 1 книги 7 территориальной части правил землепользования и застройки приложения к постановлению дополнить изображениями территориальных зон согласно приложению 2 к настоящему постановлению.

2. Контроль за выполнением настоящего постановления возложить на заместителя Мэра Москвы в Правительстве Москвы по вопросам градостроительной политики и строительства Бочкарева А.Ю.

Мэр Москвы **С.С.Собянин**

Об утверждении проекта планировки территории, прилегающей к Московским центральным диаметрам: МЦД-3 «Зеленоград – Раменское», участок от МКАД до станции метро Косино

Постановление Правительства Москвы от 22 марта 2023 года № 461-ПП

В соответствии с Градостроительным кодексом Российской Федерации, Законом города Москвы от 25 июня 2008 г. № 28 «Градостроительный кодекс города Москвы», постановлениями Правительства Москвы от 28 марта 2017 г. № 120-ПП «Об утверждении правил землепользования и застройки города Москвы», от 30 апреля 2019 г. № 449-ПП «Об утверждении Положения о составе, порядке подготовки, согласования и представления на утверждение проектов планировки территории в городе Москве», от 22 марта 2022 г. № 438-ПП «О реализации положений пункта 2 статьи 7 Федерального закона от 14 марта 2022 г. № 58-ФЗ «О внесении изменений в отдельные законодательные акты Российской Федерации» **Правительство Москвы постановляет:**

1. Утвердить проект планировки территории, прилегающей к Московским центральным диаметрам: МЦД-3 «Зеленоград – Раменское», участок от МКАД до станции метро Косино (приложение 1).

2. Включить в состав природных и озелененных территорий Восточного административного округа города Москвы участок территории площадью 0,40 га, образовав объект природного комплекса № 157 «Сквер между Лениногорской улицей и улицей Михельсона» и установив его границы согласно приложению 2 к настоящему постановлению.

3. Изменить границы объекта природного комплекса № 83 Юго-Восточного административного округа города Москвы «Бульвар (проектный) между Пронской ул. и ул. Авиаконструктора Миля, район Выхино-Жулебино», исключив из его состава участок территории площадью 0,04 га, согласно приложению 3 к настоящему постановлению.

4. Изменить границы объекта природного комплекса № 85а Юго-Восточного административного округа города Москвы «Озелененная территория вдоль Лермонтовского проспекта между Хвалынским бульваром и 4-м Люберецким проездом», исключив из его состава участок территории площадью 0,04 га, согласно приложению 4 к настоящему постановлению.

5. Включить в состав природных и озелененных территорий Юго-Восточного административного округа города Москвы участок территории площадью 0,15 га, образовав объект природного комплекса № 85б «Сквер между Лермонтовским проспектом и Жулебинской улицей» и установив его границы согласно приложению 5 к настоящему постановлению.

6. Внести изменения в постановление Правительства Москвы от 19 января 1999 г. № 38 «О проектных предложениях по установлению границ Природного комплекса с их описанием и закреплением актами красных линий» (в редакции постановлений Правительства Москвы от 8 октября 2019 г. № 1304-ПП, от 21 сентября 2021 г. № 1465-ПП, от 8 августа 2022 г. № 1693-ПП):

6.1. Раздел «Восточный АО» приложения 1 к постановлению дополнить пунктом 157 в редакции согласно приложению 6 к настоящему постановлению.

6.2. Пункты 83, 85а раздела «Юго-Восточный АО» приложения 1 к постановлению изложить в редакции согласно приложению 6 к настоящему постановлению.

6.3. Раздел «Юго-Восточный АО» приложения 1 к постановлению дополнить пунктом 85б в редакции согласно приложению 6 к настоящему постановлению.

7. Контроль за выполнением настоящего постановления возложить на заместителя Мэра Москвы в Правительстве Москвы по вопросам градостроительной политики и строительства Бочкарева А.Ю.

Мэр Москвы **С.С.Собянин**

Приложение 1

к постановлению Правительства Москвы
от 22 марта 2023 г. № 461-ПП

Проект планировки территории, прилегающей к Московским центральным диаметрам: МЦД-3 «Зеленоград – Раменское», участок от МКАД до станции метро Косино

1. Положение о планировке территории

1

1.1. Пояснительная записка

Территория в границах подготовки проекта планировки территории расположена в районах Косино-Ухтомский, Выхино-Жулебино города Москвы и ограничена:

- с севера – Косинской эстакадой, Косинским шоссе, территорией объекта природного комплекса № 41о Восточного административного округа города Москвы «Озелененная территория специального назначения на Каскадной улице», территорией объекта природного комплекса № 59-А Восточного административного округа города Москвы «Озелененная территория вдоль ул. Каскадной», территорией объекта природного комплекса № 93а Восточного административного округа города Москвы «Озелененная территория вдоль Каскадной улицы, район Косино-Ухтомский»;

- с востока – границей города Москвы, границей городского округа Люберцы Московской области;
- с юга – Лермонтовским проспектом;
- с запада – Московской кольцевой автомобильной дорогой.

Площадь территории подготовки проекта планировки территории составляет 267,0 га.

Транспортное обслуживание проектируемой территории осуществляется по:

- Лермонтовскому проспекту – магистральной улице общегородского значения 2 класса;
- Лениногорской улице, Новоухтомскому шоссе, Большой Косинской улице, Каскадной улице, улице 8 Марта – магистральным улицам районного значения;
- Поселковой улице, улице Михельсона, Златоустовской улице, Чебоксарской улице, улице Камова, улице Розы Люксембург, улице Третьего Интернационала, проезду Воровского – улицам местного значения.

В границах подготовки проекта планировки территории расположены: жилые, производственные, торговые и коммунальные здания и сооружения.

В границах подготовки проекта планировки территории расположены: охранные зоны объектов электроэнергетики (объектов электросетевого хозяйства и объектов по производству электрической энергии), санитарно-защитные зоны (установленные), водоохранные зоны, прибрежные защитные полосы, охранный зона трубопроводов, береговые полосы, технические зоны инженерных коммуникаций и сооружений, зоны внеуличных пешеходных переходов, техническая зона метрополитена, участки в границах полосы отвода железных дорог, объектов природного комплекса города Москвы.

Территория подготовки проекта планировки территории частично расположена в границах приаэродромной территории и полностью в границах полосы воздушных подходов на аэродромах.

Проектом планировки территории предусматривается освобождение территории в установленном законом порядке с последующим строительством и реконструкцией объектов капитального строительства суммарной поэтажной площадью 15,87 тыс.кв.м, в том числе в целях реализации мероприятий по развитию транспортной инфраструктуры (№ участка территории на чертеже «Планировочная организация территории с границами зон планируемого размещения объектов капитального строительства»):

- строительство здания конечной станции наземного городского пассажирского транспорта суммарной поэтажной площадью 0,50 тыс.кв.м с отстойно-разворотной площадкой наземного городского пассажирского транспорта по проектируемому проезду № 718 общей площадью 0,95 га (участок № 1);

- строительство платформы железнодорожной станции «Косино» Казанского направления Московской железной дороги с внеуличным пешеходным переходом суммарной поэтажной площадью 10,67 тыс.кв.м (участок № 2);

- строительство конкурса через Казанское направление Московской железной дороги суммарной поэтажной площадью 3,00 тыс.кв.м (участки № 2, 3, 4, 5, 6, 7);

- строительство внеуличного пешеходного перехода через Лермонтовский проспект суммарной поэтажной площадью 1,70 тыс.кв.м (участки № 8, 9, 10);

- реконструкция магистральной улицы районного значения – участка Лениногорской улицы протяженностью 0,15 км (уточняется на последующих стадиях проектирования), с устройством проезжей части на одну-две полосы движения, тротуаров и велодорожек, с переменной шириной в красных линиях 60–70 м (участки № 3, 4, 5, 6, 13);

- строительство магистральной улицы районного значения – проектируемого проезда № 718 протяженностью 1,60 км (уточняется на последующих стадиях проектирования), с устройством проезжей части на одну-две полосы движения, тротуаров, велодорожек и организацией парковочных мест, с переменной шириной в красных линиях 15–146 м (участки № 8, 11, 14, 21);

- строительство магистральной улицы общегородского значения 2 класса – участка Лермонтовского проспекта протяженностью 0,05 км (уточняется на последующих стадиях проектирования), с устройством проезжей части на две полосы движения, с шириной в красных линиях 16,50 м (участок № 22);

- организация 4 парковок в красных линиях улично-дорожной сети общей площадью 4,80 га (участки № 12, 15, 16, 17, 18);

- устройство трех пешеходных галерей в красных линиях улично-дорожной сети вдоль участка проектируемого проезда № 718 и участка Лениногорской улицы, общей

протяженностью 0,50 км (уточняется на последующей стадии проектирования) (участки № 4, 14).

Вместительность парковок в границах улично-дорожной сети определяется на последующих стадиях проектирования в соответствии с действующими нормативами.

Предложения по обслуживанию проектируемой территории наземным городским пассажирским транспортом с учетом корректировки существующих маршрутов и организации новых, с указанием частоты движения и расчета выпуска подвижного состава на маршруты, с уточнением мест размещения остановок разрабатываются при реализации проекта (при необходимости).

Размещение остановок наземного городского пассажирского транспорта предусматривается в границах красных линий улично-дорожной сети в соответствии с действующими нормативами.

Проектом планировки территории предусматриваются мероприятия по развитию инженерного обеспечения территории:

- 1) водоснабжение: перекладка водопроводных сетей;
- 2) канализование: перекладка канализационных сетей;
- 3) дождевая канализация:
 - прокладка сети дождевой канализации;
 - перекладка дождевой канализации;
- 4) теплоснабжение:
 - перекладка тепловых сетей;
 - переустройство 4 узлов управления теплосети со строительными частями;
- 5) электроснабжение:
 - перекладка кабельных линий электропередачи;
 - перекладка и прокладка сетей и сооружений наружного освещения;
 - прокладка электрических сетей;
- 6) телефонизация: переустройство телефонной канализации.

Мероприятия по инженерному обеспечению территории (в том числе по перекладке, переустройству и реконструкции существующих сетей с сохранением обеспечения потребителей) и параметры инженерных коммуникаций определяются на последующих стадиях проектирования в соответствии с техническими условиями эксплуатирующих организаций на присоединение планируемых объектов капитального строительства к сетям инженерно-технического обеспечения, электрическим сетям, сетям связи.

На следующей стадии проектирования необходимо предусмотреть мероприятия, направленные на сохранность и эксплуатационную надежность существующих инженерных коммуникаций или вынос объектов инженерной инфраструктуры, попадающих в зону проведения работ.

В целях реализации мероприятий проекта планировки территории потребуется осуществить мероприятия по охране окружающей среды: разработка проекта санитарно-защитной зоны (далее – СЗЗ) для планируемого к размещению здания конечной станции с отстойно-разворотной площадкой наземного городского пассажирского транспорта по проектируемому проезду № 718 (участок территории № 1 на чертеже «Планировочная организация территории с границами зон планируемого размещения объектов капитального строительства»).

Проектом планировки территории предусматриваются мероприятия по благоустройству и озеленению участков природных и озелененных территорий общей площадью 0,85 га (участки территории № 19, 20, 23, 24, 25 на чертеже «Планировочная организация территории с границами зон планируемого размещения объектов капитального строительства»).

Реализация мероприятий проекта планировки территории предусматривается в один этап.

Развитие транспортной инфраструктуры (№ участка территории на чертеже «Планировочная организация территории с границами зон планируемого размещения объектов капитального строительства»):

- строительство здания конечной станции наземного городского пассажирского транспорта с отстойно-разворотной площадкой наземного городского пассажирского транспорта по проектируемому проезду № 718 (участок №1);
 - реконструкция платформы железнодорожной станции «Косино» Казанского направления Московской железной дороги с внеуличным пешеходным переходом (участок № 2);
 - строительство конкорса через Казанское направление Московской железной дороги (участки № 2, 3, 4, 5, 6, 7);
 - строительство внеуличного пешеходного перехода через Лермонтовский проспект (участки № 8, 9, 10);
 - реконструкция магистральной улицы районного значения – участка Лениногорской улицы протяженностью 0,15 км (уточняется на последующих стадиях проектирования), с устройством проезжей части на одну-две полосы движения, тротуаров и велодорожек, с переменной шириной в красных линиях 60-70 м (участки № 3, 4, 5, 6, 13);
 - строительство магистральной улицы районного значения – проектируемого проезда № 718 протяженностью 1,60 км (уточняется на последующих стадиях проектирования), с устройством проезжей части на одну-две полосы движения, тротуаров, велодорожек и организацией парковочных мест, с переменной шириной в красных линиях 15–146 м (участки № 8, 11, 14, 21);
 - строительство магистральной улицы общегородского значения 2 класса – участка Лермонтовского проспекта протяженностью 0,05 км (уточняется на последующих стадиях проектирования), с устройством проезжей части на две полосы движения с шириной в красных линиях 16,50 м (участок № 22);
 - организация 4 парковок в красных линиях улично-дорожной сети (участки № 12, 15, 16, 17, 18);
 - устройство трех пешеходных галерей в красных линиях улично-дорожной сети вдоль участка проектируемого проезда № 718 и участка Лениногорской улицы общей протяженностью 0,50 км (уточняется на последующей стадии проектирования) (участки № 4, 14).
- Развитие инженерной инфраструктуры территории:
- 1) водоснабжение: перекладка водопроводных сетей;
 - 2) канализование: перекладка канализационных сетей;
 - 3) дождевая канализация:
 - прокладка сети дождевой канализации;
 - перекладка дождевой канализации;
 - 4) теплоснабжение:

- перекладка тепловых сетей;
- переустройство 4 узлов управления теплосети со строительными частями;

5) электроснабжение:

- перекладка кабельных линий электропередачи;
- перекладка и прокладка сетей и сооружений наружного освещения;

- прокладка электрических сетей;

б) телефонизация: переустройство телефонной канализации.

Мероприятия по охране окружающей среды: разработка проекта СЗЗ для планируемого к размещению зда-

ния конечной станции с отстойно-разворотной площадкой наземного городского пассажирского транспорта по проектируемому проезду № 718 (участок территории № 1 на чертеже «Планировочная организация территории с границами зон планируемого размещения объектов капитального строительства»).

Мероприятия по благоустройству и озеленению участков природных и озелененных территорий общей площадью 0,85 га (участки территории № 19, 20, 23, 24, 25 на чертеже «Планировочная организация территории с границами зон планируемого размещения объектов капитального строительства»).

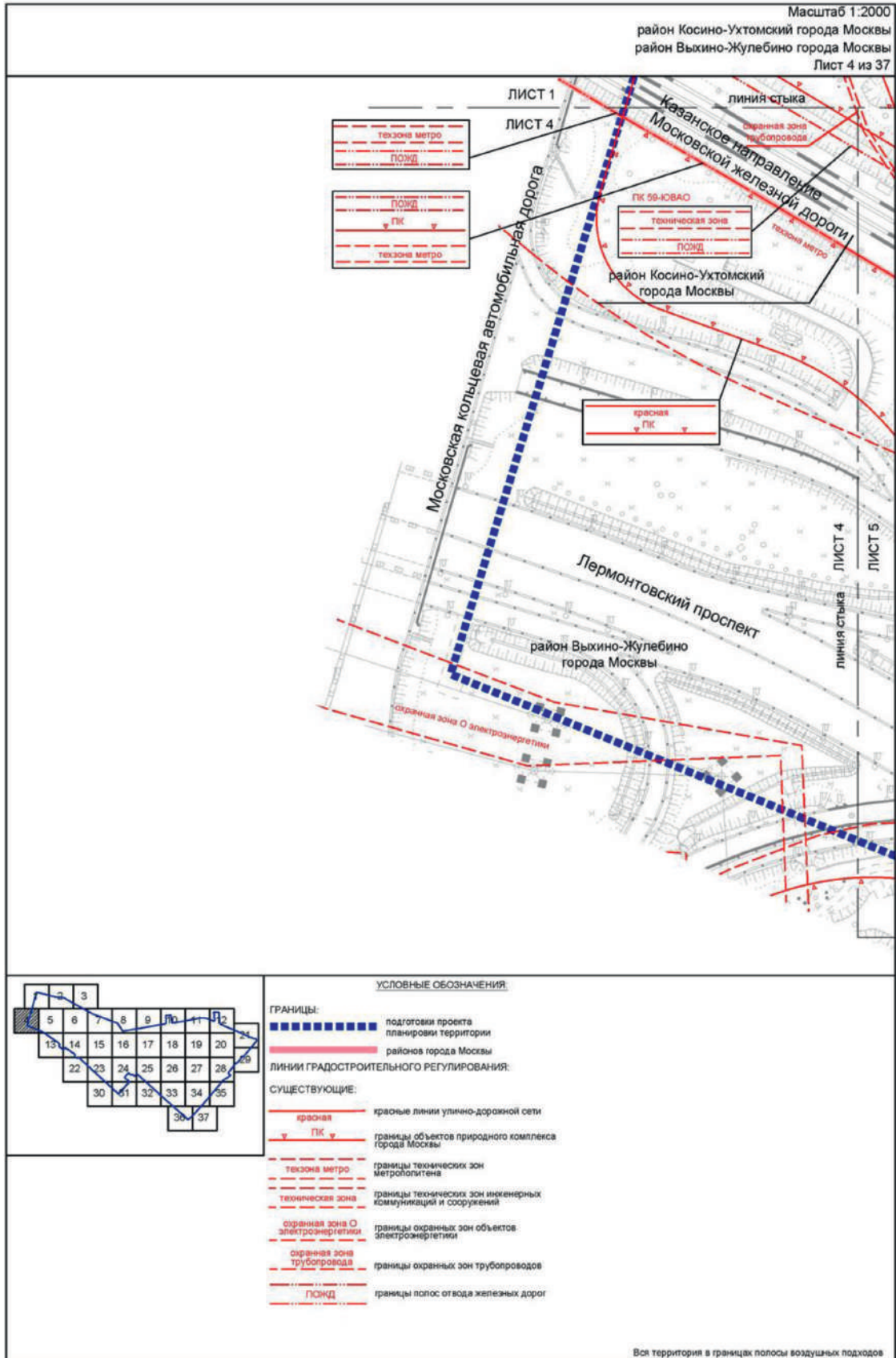
1.2. Таблица «Участки территории (зоны) планируемого размещения объектов капитального строительства»
к чертежу «Планировочная организация территории с границами зон планируемого размещения объектов капитального строительства»

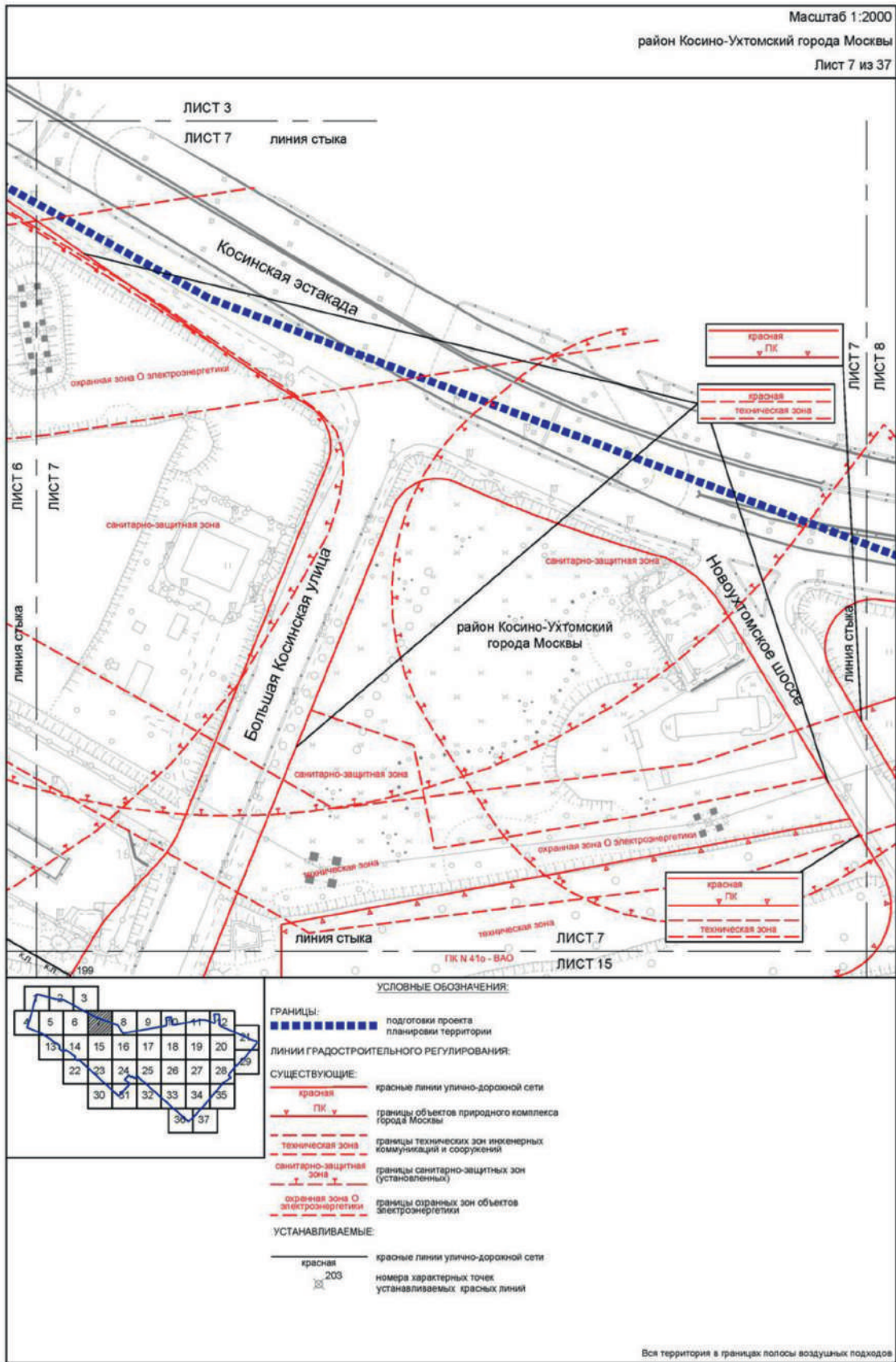
№ участка территории на чертеже	№ зоны планируемого размещения объектов капитального строительства на чертеже	Коды видов разрешенного использования земельных участков и объектов капитального строительства ¹	Площадь участка, га	Предельные параметры разрешенного строительства, реконструкции объектов капитального строительства			Наименование объекта	Показатели объекта						
				Плотность застройки участка, тыс.кв.м/га	Высота зданий, строений, сооружений, м	Максимальный процент застройки, %		Суммарная поэтажная площадь, тыс.кв.м	Использование подземного пространства	Гостевые, приобъектные автомашинки (наземные), машино-мест	Примечания, емкость/мощность			
1	1.1	7.2.2, 7.2.3, 12.0.1	0,95	1	15	-	Здание конечной станции наземного городского пассажирского транспорта с отстойно-разворотной площадкой	0,50	-	-	-	-	12	
2	2.1	7.1.1, 7.1.2, 7.2	9,07	-	-	-	Платформа железнодорожной станции с втулочным	10,67	-	-	-	-	-	-

1	2	3	4	5	6	7	8	9	10	11	12
							пешеходным переходом				
3	2.2		0,55								
4			0,68								
5	2.3	3.1.1, 7.2, 12.0.1, 12.0.2	1,62	-	-	-	Конкурс	3,00	-	-	-
6			4,57								
7			0,03								
8			4,92								
9	3.1	3.1.1, 7.2, 12.0.1, 12.0.2	3,29	-	-	-	Внеуличный пешеходный переход	1,70	-	-	-
10			0,07								
11	-	3.1.1, 12.0.1, 12.0.2	0,19	-	-	-		-	-	-	-
12	-	3.1.1, 7.2.1, 12.0.1, 12.0.2	1,33	-	-	-		-	-	-	-
13	-	3.1.1, 12.0.1, 12.0.2	0,62	-	-	-		-	-	-	-
14	-	3.1.1, 12.0.1, 12.0.2	3,23	-	-	-		-	-	-	-
15	-	3.1.1, 7.2.1, 12.0.1, 12.0.2	1,11	-	-	-		-	-	-	-
16	-	3.1.1, 7.2.1, 12.0.1, 12.0.2	1,18	-	-	-		-	-	-	-
17	-	3.1.1, 7.2.1, 12.0.1, 12.0.2	0,20	-	-	-		-	-	-	-
18	-	3.1.1, 7.2.1, 12.0.1, 12.0.2	1,03	-	-	-		-	-	-	-
19	-	12.0.2	0,40	0	0	0		-	-	-	-
20	-	12.0.2	0,16	0	0	0		-	-	-	-

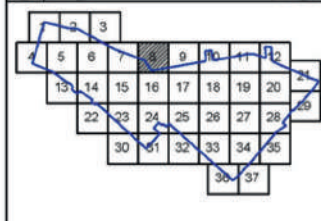
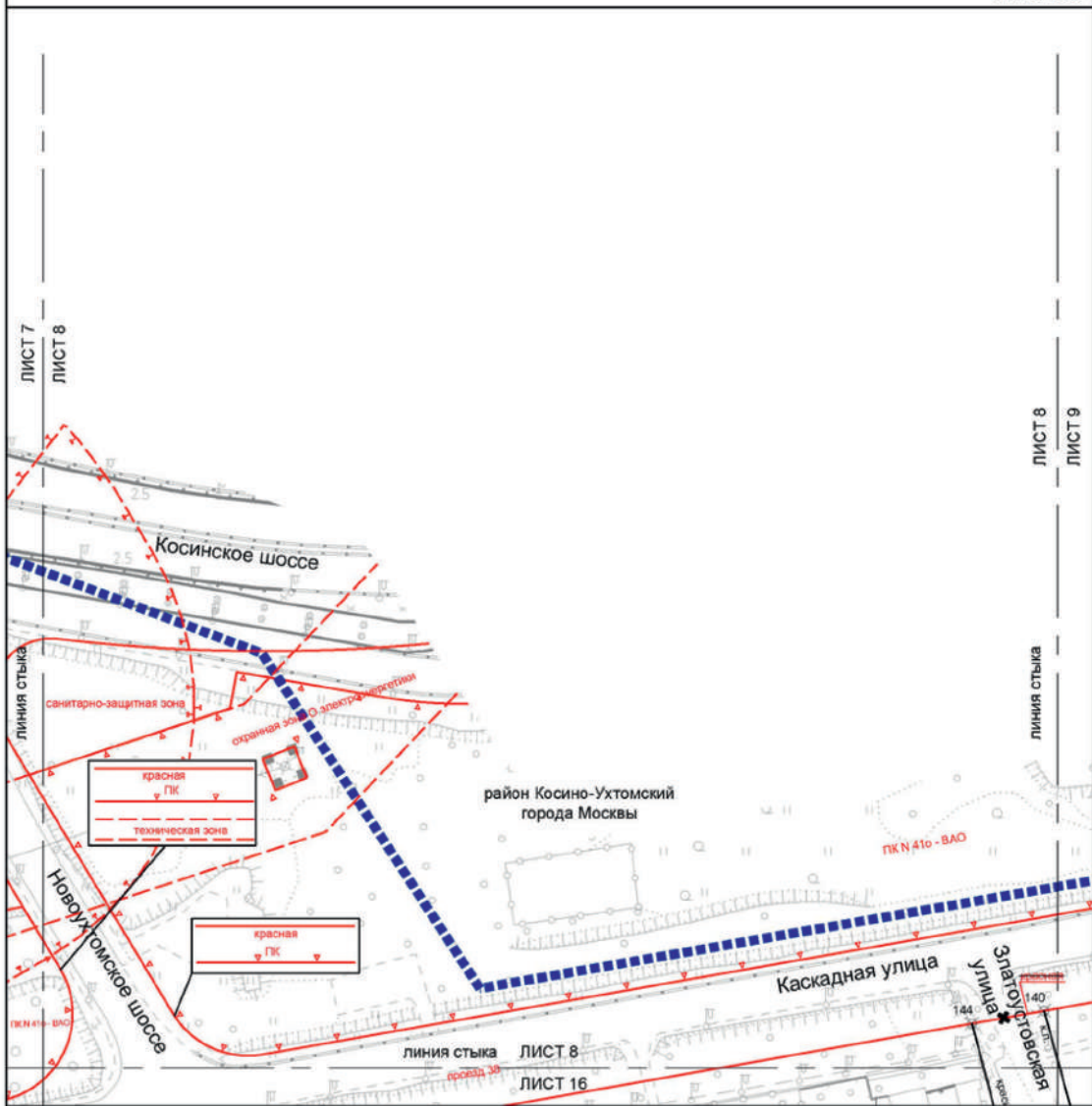
1	2	3	4	5	6	7	8	9	10	11	12
21	-	3.1.1, 12.0.1, 12.0.2	0,41	-	-	-	-	-	-	-	-
22	-	12.0.1, 12.0.2	0,68	-	-	-	-	-	-	-	-
23	-	12.0.2	0,25	-	-	-	-	-	-	-	-
24	-	12.0.2	0,03	-	-	-	-	-	-	-	-
25	-	12.0.2	0,01	-	-	-	-	-	-	-	-

¹ – Описание видов разрешенного использования земельных участков в соответствии с приказом Федеральной службы государственной регистрации, кадастра и картографии от 10 ноября 2020 г. № ПП/0412 «Об утверждении классификатора видов разрешенного использования земельных участков».



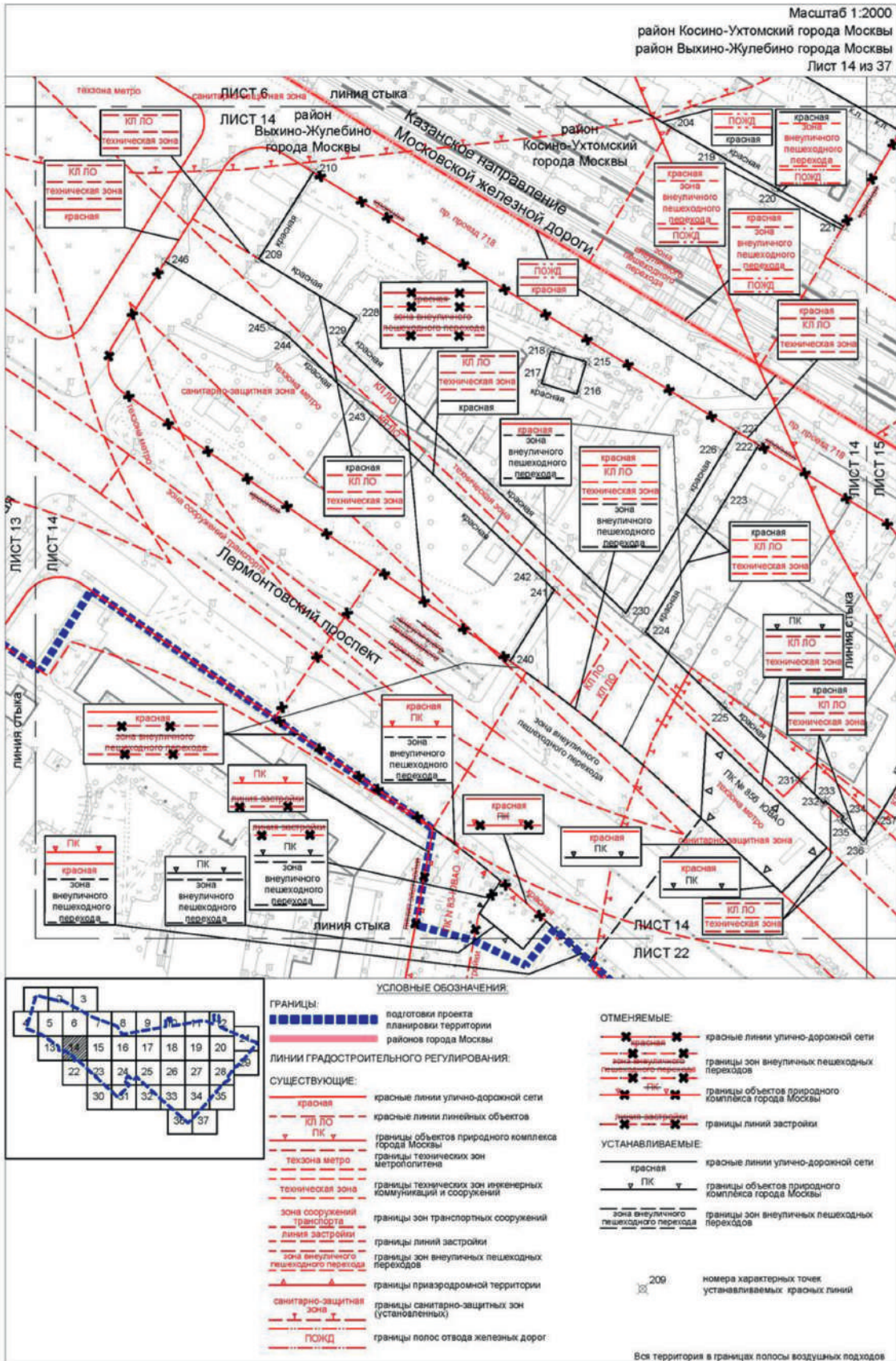


Масштаб 1:2000
район Косино-Ухтомский города Москвы
Лист 8 из 37

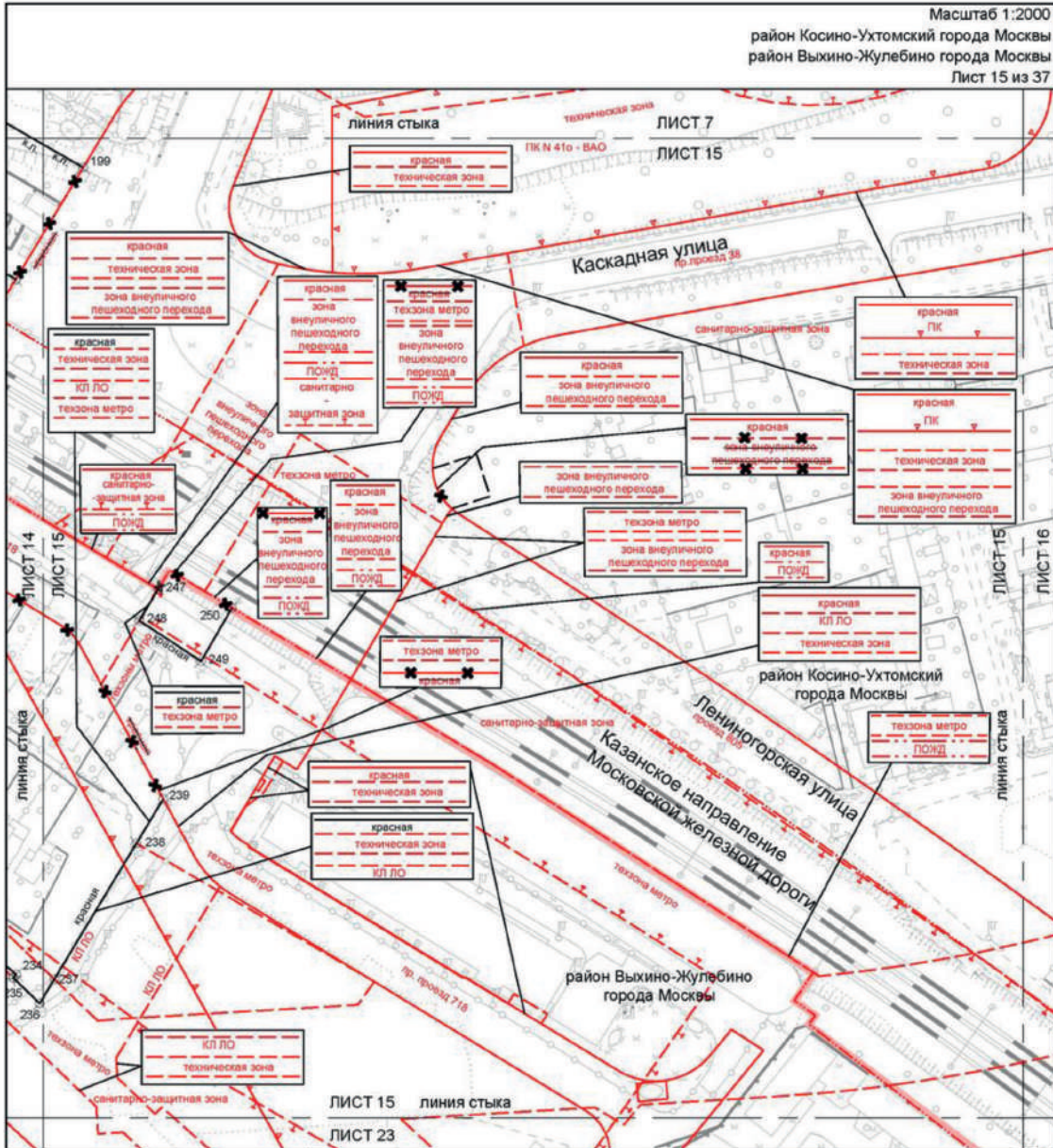


- УСЛОВНЫЕ ОБОЗНАЧЕНИЯ:**
- ГРАНИЦЫ:**
 [Blue dashed line] границы подготовки проекта планировки территории
- ЛИНИИ ГРАДОСТРОИТЕЛЬНОГО РЕГУЛИРОВАНИЯ:**
- СУЩЕСТВУЮЩИЕ:**
 [Red solid line] красная — красные линии улично-дорожной сети
 [Red line with triangle] ПК — границы объектов природного комплекса города Москвы
 [Red dashed line] техническая зона — границы технических зон инженерных коммуникаций и сооружений
 [Red dashed line with triangle] санитарно-защитная зона — границы санитарно-защитных зон (установленных)
 [Red dashed line with triangle] охранная зона О электроэнергетики — границы охранных зон объектов электроэнергетики
- ОТМЕНЯЕМЫЕ:**
 [Red line with triangle] красная — красные линии улично-дорожной сети
- УСТАНОВЛИВАЕМЫЕ:**
 [Red solid line] красная — красные линии улично-дорожной сети
 [Circle with 140] 140 — номера характерных точек устанавливаемых красных линий

Вся территория в границах полосы воздушных подходов

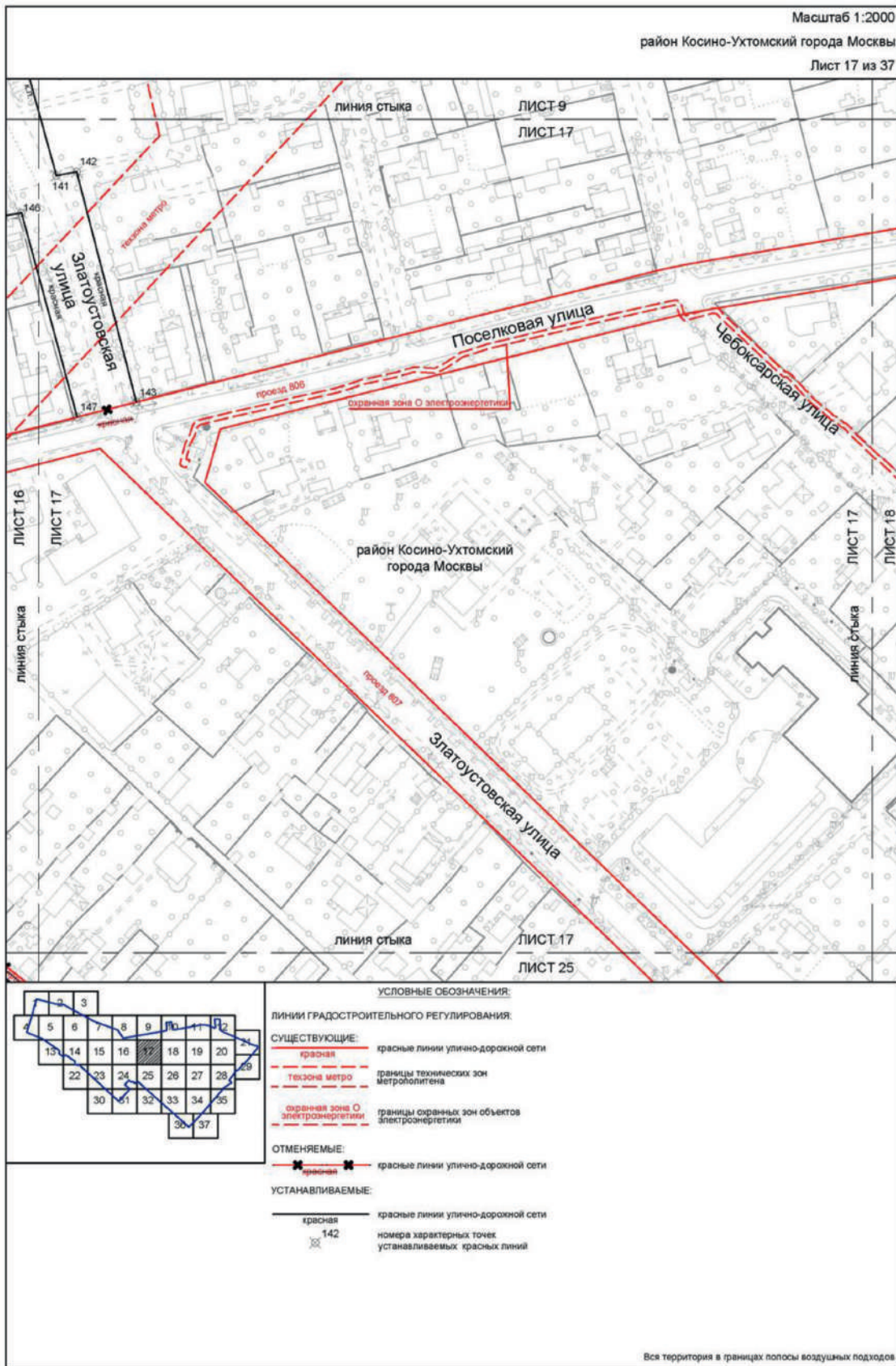


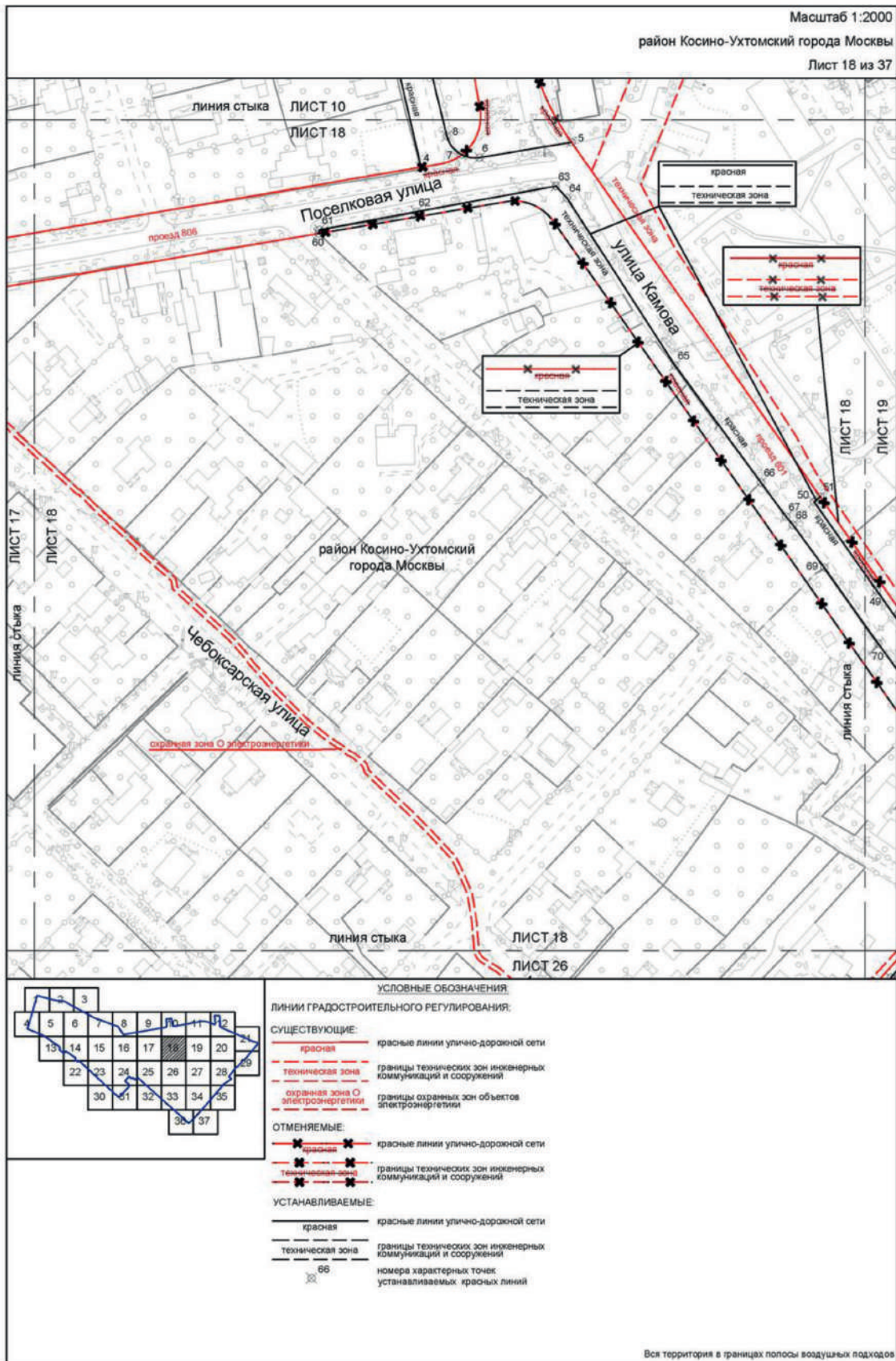
Масштаб 1:2000
 район Косино-Ухтомский города Москвы
 район Выхино-Жулебино города Москвы
 Лист 15 из 37



УСЛОВНЫЕ ОБОЗНАЧЕНИЯ		ОТМЕНЯЕМЫЕ:	
	ГРАНИЦЫ: районы города Москвы		красные линии улично-дорожной сети
	ЛИНИИ ГРАДОСТРОИТЕЛЬНОГО РЕГУЛИРОВАНИЯ:		границы зон внеуличных пешеходных переходов
	СУЩЕСТВУЮЩИЕ:		УСТАНОВЛИВАЕМЫЕ:
	красная красные линии улично-дорожной сети		красные линии улично-дорожной сети
	красная КЛ ЛО красные линии линейных объектов		границы зон внеуличных пешеходных переходов
	красная ПЗ границы объектов природного комплекса города Москвы		границы зон внеуличных пешеходных переходов
	техническая зона границы технических зон инженерных коммуникаций и сооружений		номера характерных точек устанавливаемых красных линий
	техзона метро границы технических зон метрополитена		
	зона внеуличного пешеходного перехода границы зон внеуличных пешеходных переходов		
	границы пригородной территории		
	санитарно-защитная зона границы санитарно-защитных зон (устойчивых)		
	ПЗ границы полос отвода железных дорог		

Вся территория в границах полосы воздушных подходов

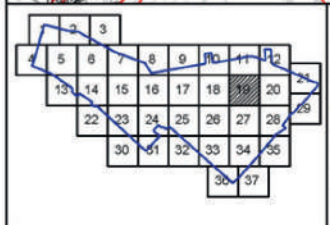
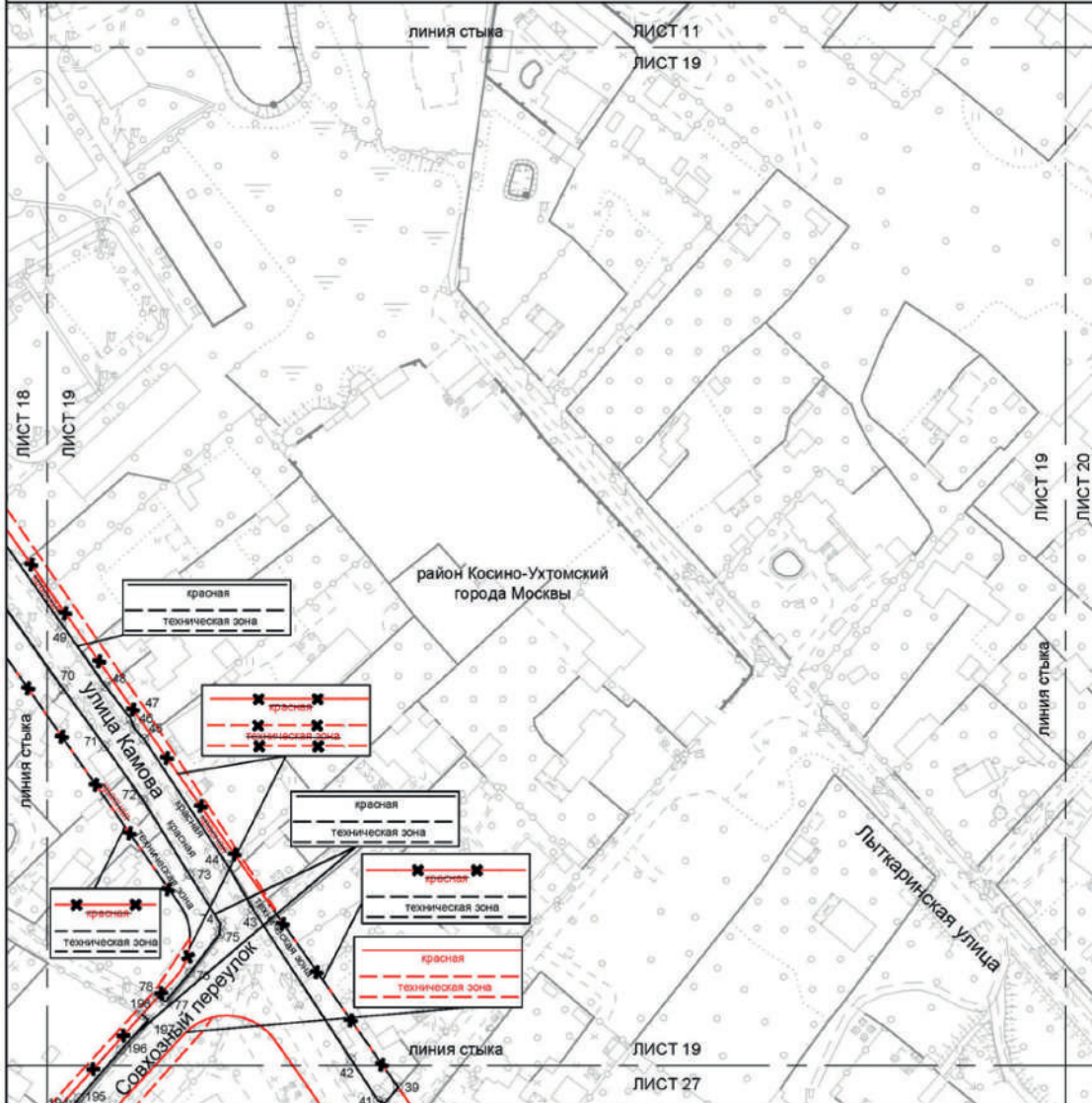




Масштаб 1:2000

район Косино-Ухтомский города Москвы

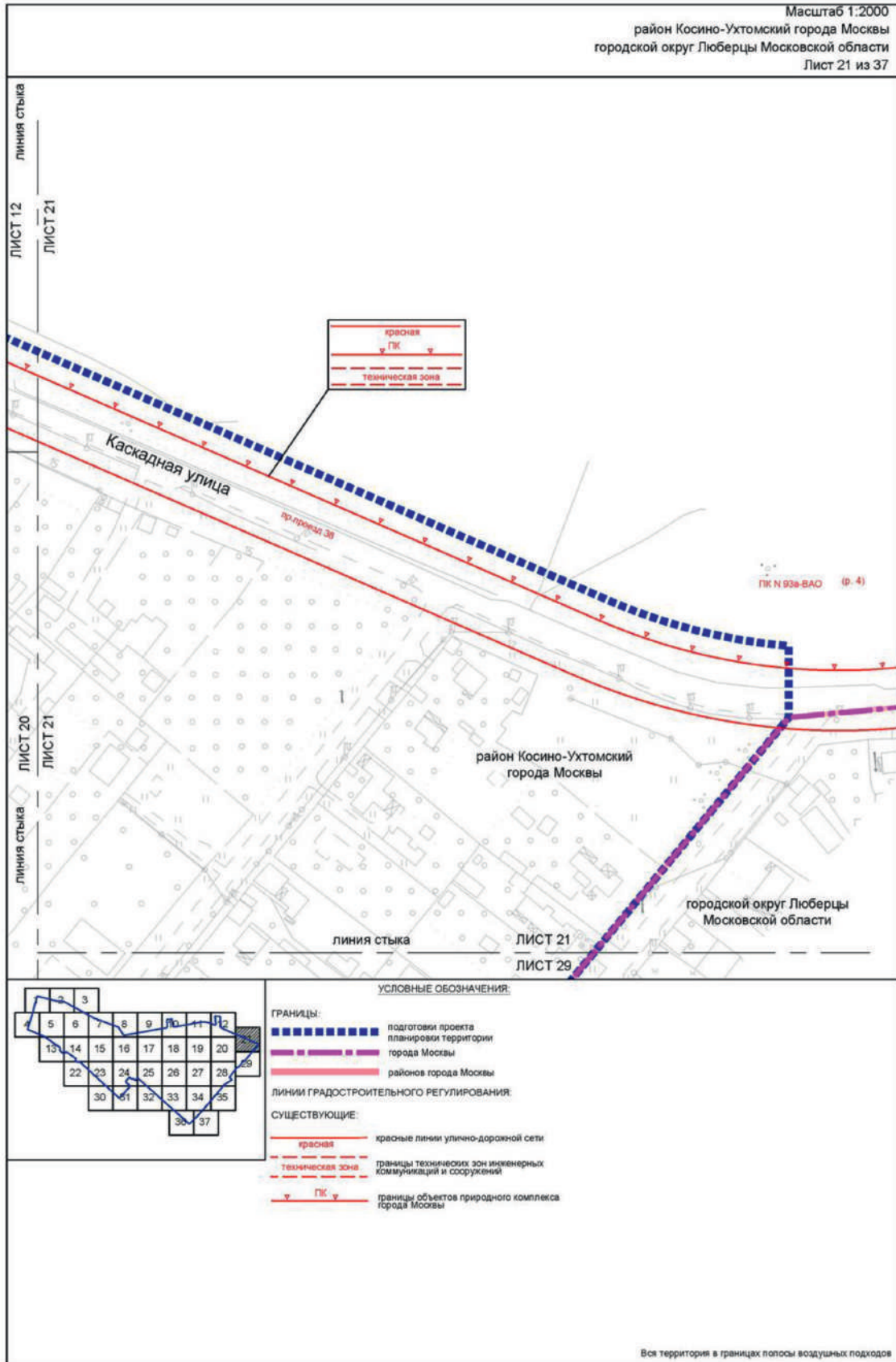
Лист 19 из 37

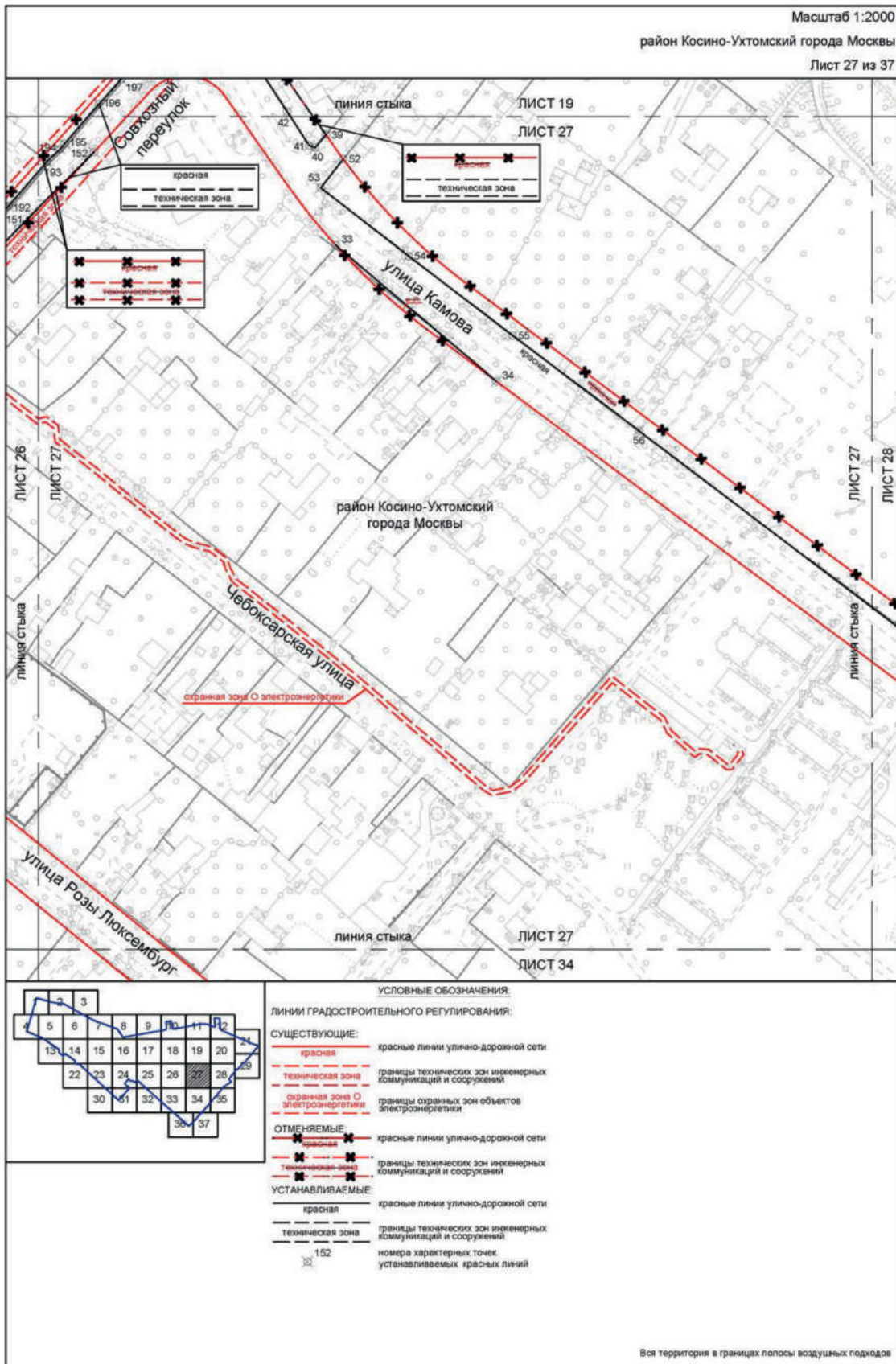


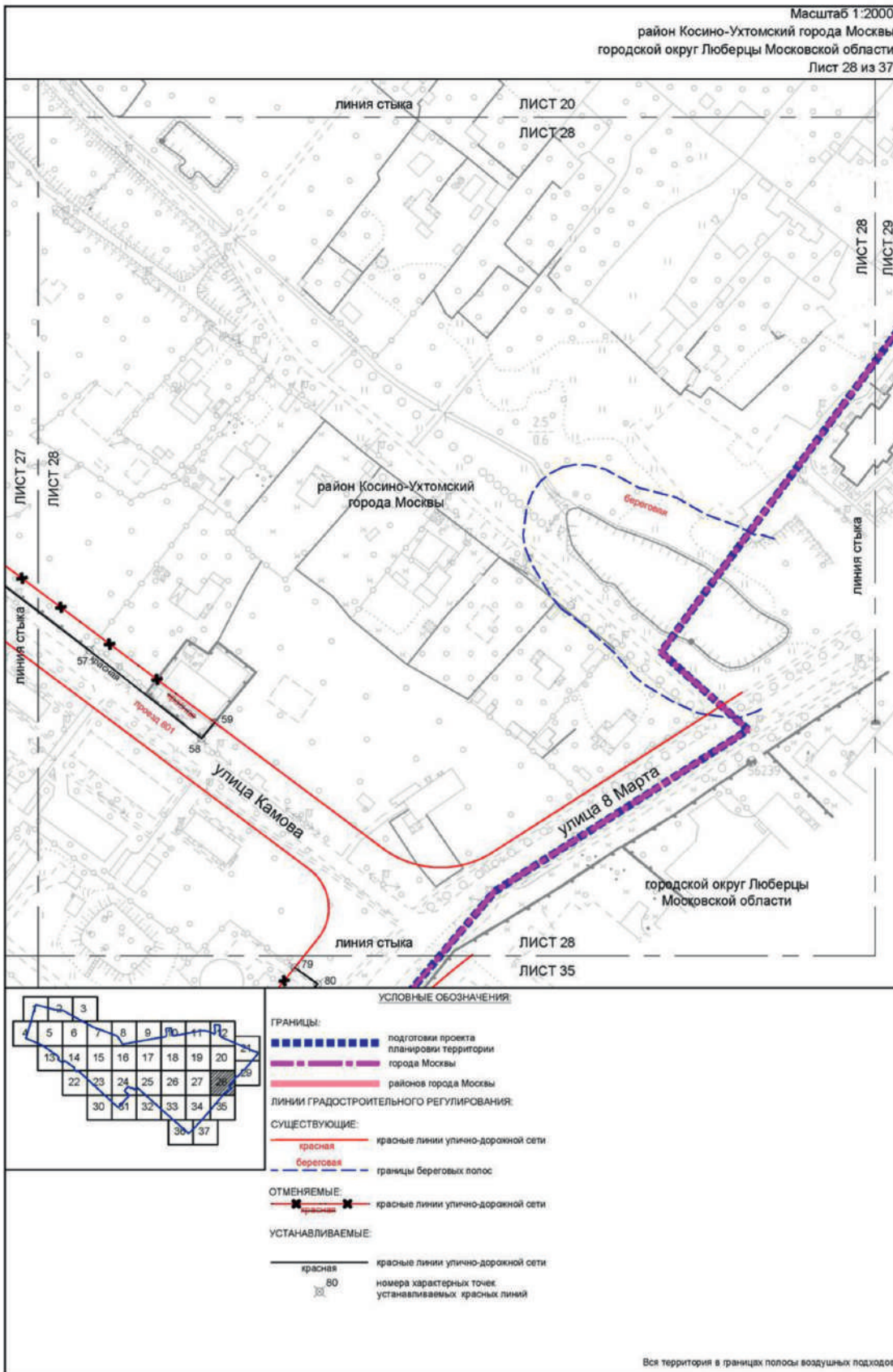
УСЛОВНЫЕ ОБОЗНАЧЕНИЯ:
ЛИНИИ ГРАДОСТРОИТЕЛЬНОГО РЕГУЛИРОВАНИЯ:

- СУЩЕСТВУЮЩИЕ:**
- красная — красные линии улично-дорожной сети
 - техническая зона — границы технических зон инженерных коммуникаций и сооружений
- ОТМЕНЯЕМЫЕ:**
- красная — красные линии улично-дорожной сети
 - техническая зона — границы технических зон инженерных коммуникаций и сооружений
- УСТАНОВЛИВАЕМЫЕ:**
- красная — красные линии улично-дорожной сети
 - техническая зона — границы технических зон инженерных коммуникаций и сооружений
 - 42 — номера характерных точек устанавливаемых красных линий

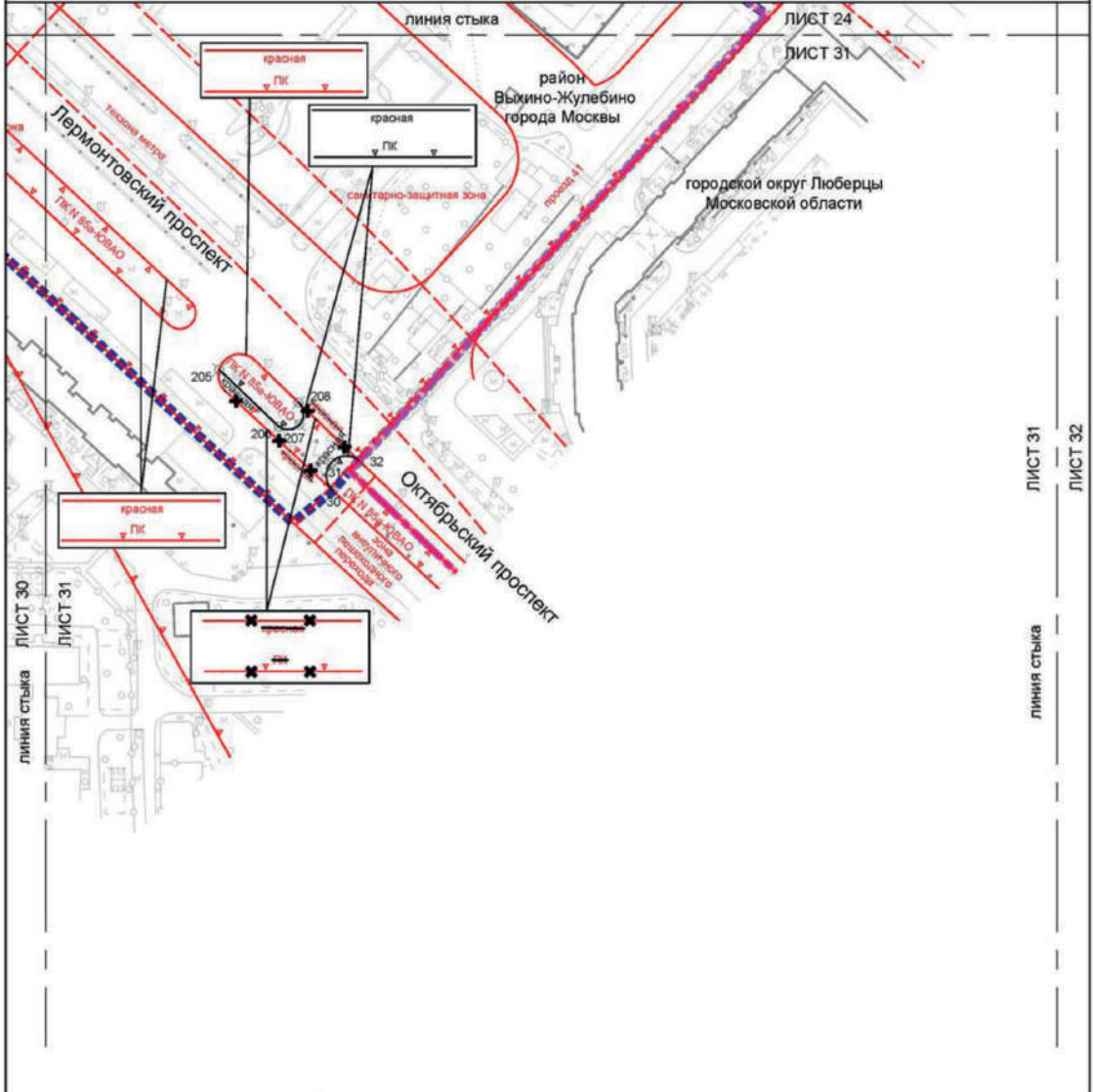
Вся территория в границах полосы воздушных подходов





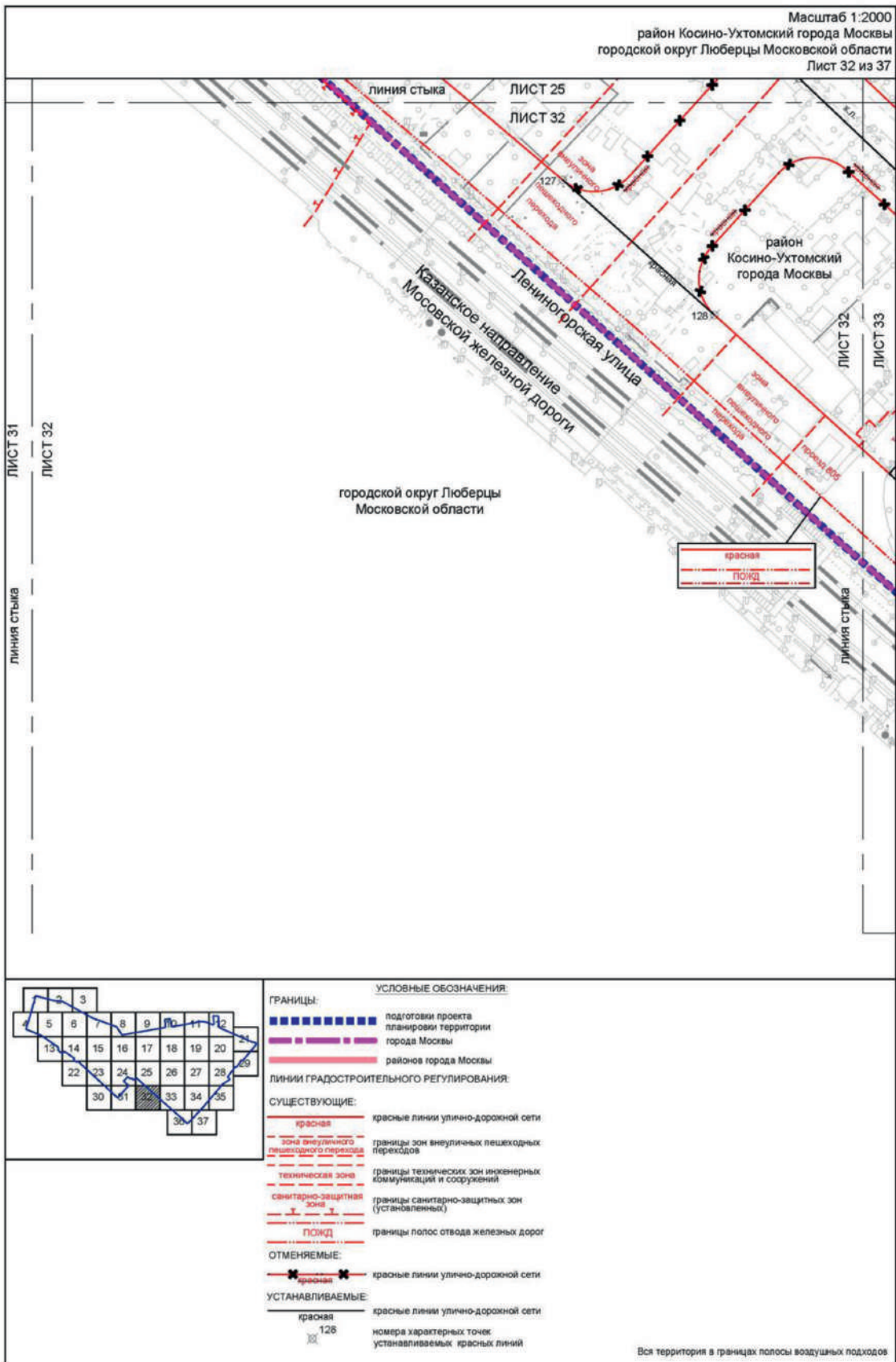


Масштаб 1:2000
 район Выхино-Жулебино города Москвы
 городской округ Люберцы Московской области
 Лист 31 из 37


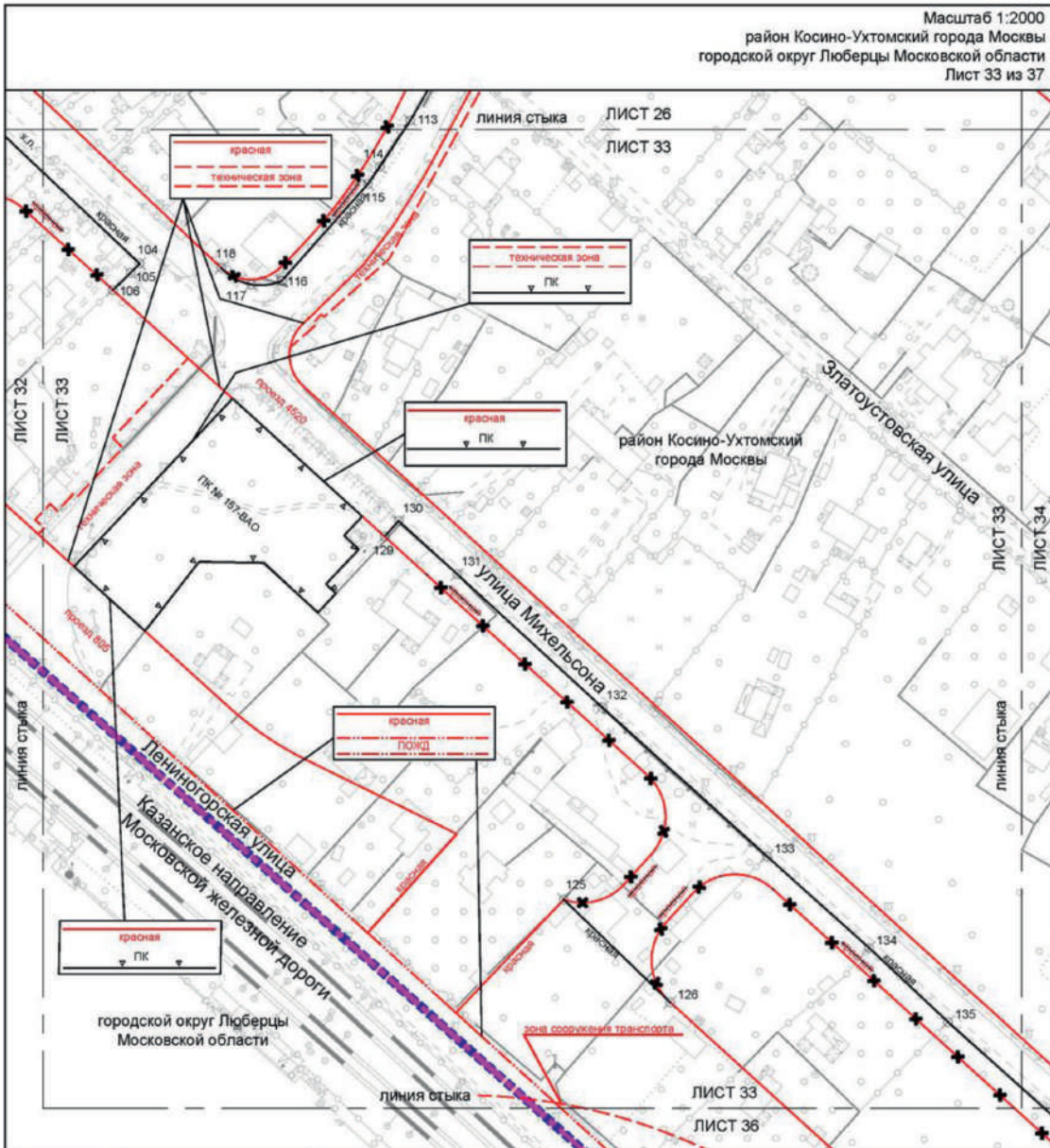


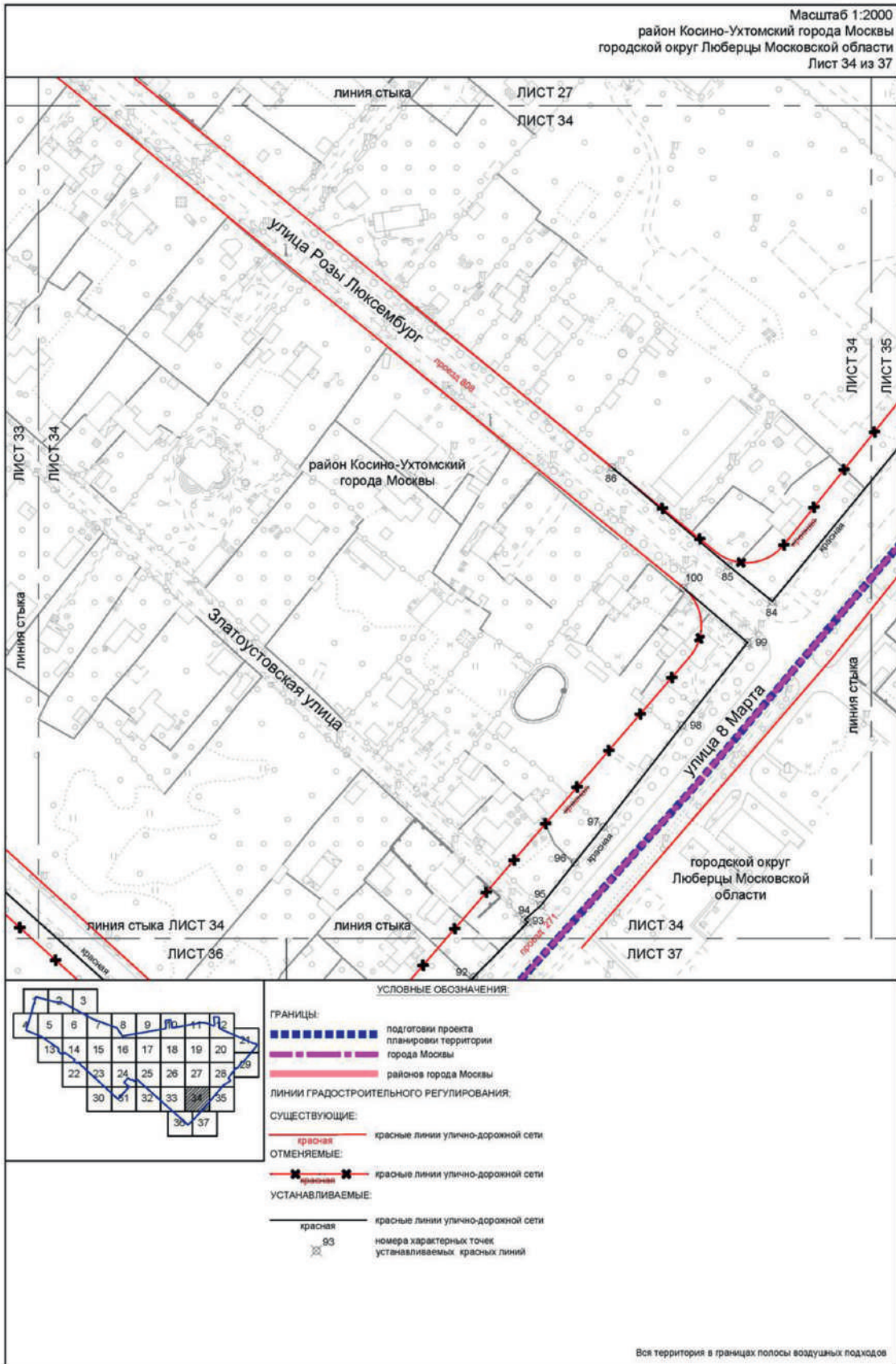
УСЛОВНЫЕ ОБОЗНАЧЕНИЯ	
ГРАНИЦЫ:	УСТАНОВЛИВАЕМЫЕ:
<ul style="list-style-type: none"> подготовки проекта планировки территории города Москвы районов города Москвы 	<ul style="list-style-type: none"> красные линии улично-дорожной сети границы объектов природного комплекса города Москвы номера характерных точек устанавливаемых красных линий
ЛИНИИ ГРАДОСТРОИТЕЛЬНОГО РЕГУЛИРОВАНИЯ:	
СУЩЕСТВУЮЩИЕ:	
<ul style="list-style-type: none"> красные линии улично-дорожной сети границы объектов природного комплекса города Москвы границы технических зон Метрополитена границы зон внеуличных пешеходных переходов границы придорожной территории границы санитарно-защитных зон (установленных) 	
ОТМЕНЯЕМЫЕ:	
<ul style="list-style-type: none"> красные линии улично-дорожной сети границы объектов природного комплекса города Москвы 	

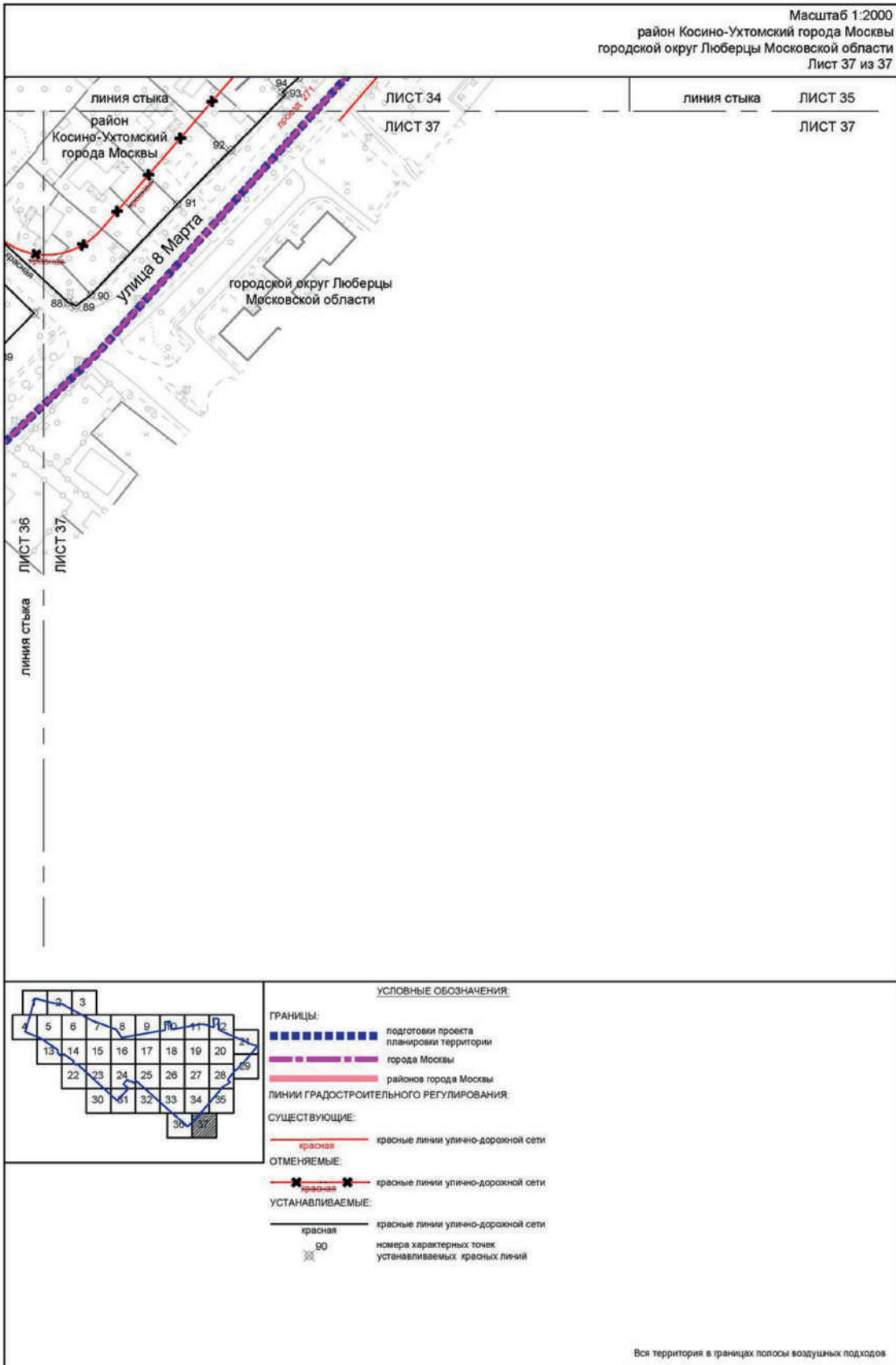
Вся территория в границах полосы воздушных подходов



Масштаб 1:2000
 район Косино-Ухтомский города Москвы
 городской округ Люберцы Московской области
 Лист 33 из 37







Перечень координат характерных точек устанавливаемых красных линий
(к чертежу «План красных линий»)

№ точки	Координаты точки (Система координат, используемая для ведения Единого государственного реестра недвижимости (МСК-77))	
	X	Y
1	2	3
1	23215.99	4533.55
2	23224.33	4531.52
3	23229.23	4524.39
4	23255.04	4413.36
5	23317.52	4423.74
6	23279.39	4417.37
7	23271.79	4418.60
8	23265.76	4426.34
9	23241.82	4523.79
10	23243.97	4533.98
11	23251.94	4538.55
12	23306.97	4545.64
13	22525.58	4285.64
14	22506.76	4361.49
15	22502.55	4373.29
16	22496.87	4382.96
17	22494.38	4386.44
18	22492.94	4401.40
19	22503.72	4409.88
20	22509.76	4411.06
21	22427.33	4396.54
22	22446.05	4399.84
23	22454.63	4398.82
24	22460.86	4393.79

№ точки	Координаты точки (Система координат, используемая для ведения Единого государственного реестра недвижимости (МСК-77))	
	X	Y
1	2	3
25	22478.15	4369.58
26	22481.77	4363.42
27	22484.44	4355.96
28	22504.02	4277.01
29	22510.70	4246.28
30	22502.40	3587.48
31	22501.88	3597.15
32	22511.24	3597.80
33	23562.38	4034.72
34	23628.96	3978.35
35	22386.73	3911.71
36	22383.44	3907.96
37	22392.94	3899.32
38	22396.27	3902.86
39	23558.31	4080.55
40	23553.84	4075.17
41	23551.48	4076.06
42	23542.31	4090.10
43	23509.17	4140.77
44	23500.40	4155.93
45	23472.14	4198.64
46	23469.01	4202.07
47	23467.71	4205.47
48	23459.19	4216.39

№ точки	Координаты точки (Система координат, используемая для ведения Единого государственного реестра недвижимости (МСК-77))	
	X	Y
1	2	3
49	23444.31	4237.56
50	23418.35	4274.32
51	23420.79	4276.55
52	23565.53	4070.37
53	23556.16	4058.52
54	23592.62	4030.23
55	23635.64	3997.31
56	23687.87	3957.86
57	23805.50	3868.66
58	23851.81	3832.38
59	23857.20	3838.96
60	23212.48	4385.84
61	23212.88	4387.39
62	23253.12	4394.89
63	23311.08	4405.53
64	23315.59	4400.66
65	23360.55	4331.00
66	23396.21	4282.44
67	23406.65	4268.22
68	23409.50	4264.81
69	23422.48	4247.09
70	23444.89	4215.52
71	23458.91	4196.25
72	23471.84	4178.02
73	23487.61	4152.63
74	23498.13	4135.98

№ точки	Координаты точки (Система координат, используемая для ведения Единого государственного реестра недвижимости (МСК-77))	
	X	Y
1	2	3
75	23497.79	4132.55
76	23487.84	4119.45
77	23479.48	4109.67
78	23476.84	4111.09
79	23890.22	3738.11
80	23899.68	3731.35
81	23873.44	3701.70
82	23876.56	3698.87
83	23834.04	3647.99
84	23743.46	3537.67
85	23725.24	3552.48
86	23677.00	3593.25
87	23504.97	3363.08
88	23552.46	3318.97
89	23555.81	3317.66
90	23561.96	3322.15
91	23597.59	3359.59
92	23619.71	3381.92
93	23640.22	3403.56
94	23640.99	3405.93
95	23647.54	3411.68
96	23661.78	3429.56
97	23673.44	3444.26
98	23706.11	3486.19
99	23733.17	3520.67
100	23706.72	3543.22

№ точки	Координаты точки (Система координат, используемая для ведения Единого государственного реестра недвижимости (МСК-77))	
	X	Y
1	2	3
101	23027.01	3789.95
102	23046.89	3772.28
103	23068.12	3752.92
104	23128.53	3695.72
105	23125.37	3692.41
106	23119.15	3686.40
107	23224.67	3862.70
108	23256.29	3834.40
109	23262.63	3828.82
110	23270.44	3821.20
111	23243.67	3780.77
112	23239.40	3772.95
113	23223.95	3746.15
114	23213.14	3729.81
115	23209.01	3723.76
116	23178.67	3689.64
117	23167.93	3688.32
118	23157.33	3694.17
119	23234.95	3880.57
120	23282.03	3838.02
121	23302.63	3861.79
122	23301.47	3867.69
123	23289.23	3878.35
124	23274.11	3892.38
125	23278.05	3471.50
126	23315.53	3435.26

№ точки	Координаты точки (Система координат, используемая для ведения Единого государственного реестра недвижимости (МСК-77))	
	X	Y
1	2	3
127	22969.84	3710.84
128	23032.96	3654.69
129	23214.90	3599.46
130	23219.82	3604.98
131	23240.49	3586.21
132	23291.64	3539.18
133	23349.69	3486.71
134	23385.66	3454.44
135	23413.45	3428.33
136	23474.01	3374.01
137	23517.53	3334.86
138	23538.35	3314.55
139	23520.15	3295.92
140	22744.91	4452.50
141	22756.76	4409.68
142	22765.13	4411.31
143	22789.85	4315.93
144	22720.42	4448.18
145	22734.91	4393.09
146	22742.29	4394.28
147	22765.37	4309.75
148	23392.72	3998.26
149	23393.00	4001.80
150	23409.06	4018.32
151	23430.93	4041.66
152	23462.37	4073.34

№ точки	Координаты точки (Система координат, используемая для ведения Единого государственного реестра недвижимости (МСК-77))	
	X	Y
1	2	3
153	23361.02	3964.08
154	23317.49	3918.60
155	23292.53	3891.41
156	23310.23	3876.87
157	23317.62	3870.69
158	23324.09	3878.44
159	23332.66	3872.03
160	23343.50	3863.66
161	23360.37	3850.10
162	23368.06	3845.03
163	23282.46	3901.05
164	23286.05	3897.70
165	23305.38	3918.71
166	23330.57	3944.85
167	23347.95	3962.83
168	23361.65	3977.61
169	23374.41	3991.36
170	23371.86	3993.89
171	22664.99	4136.15
172	22682.46	4121.90
173	22703.80	4104.32
174	22728.25	4083.99
175	22732.51	4080.07
176	22741.41	4072.65
177	22759.96	4056.75
178	22775.67	4043.08


№ точки	Координаты точки (Система координат, используемая для ведения Единого государственного реестра недвижимости (МСК-77))	
	X	Y
1	2	3
179	22785.03	4035.26
180	22809.57	4014.39
181	22834.69	3992.48
182	22846.52	3982.88
183	22877.49	3955.39
184	22881.80	3951.70
185	22882.54	3951.77
186	22883.79	3952.98
187	22529.75	4270.45
188	22534.72	4251.56
189	22553.93	4256.36
190	23384.38	4007.88
191	23386.64	4005.53
192	23427.05	4050.99
193	23442.93	4069.35
194	23448.36	4074.65
195	23450.21	4076.85
196	23464.39	4093.21
197	23473.67	4103.50
198	23471.45	4105.07
199	22073.60	4422.73
200	21823.16	4566.92
201	21799.89	4527.00
202	21876.07	4483.44
203	21934.97	4449.43
204	21978.28	4424.43


№ точки	Координаты точки (Система координат, используемая для ведения Единого государственного реестра недвижимости (МСК-77))	
	X	Y
1	2	3
205	22463.55	3628.80
206	22483.81	3609.42
207	22490.94	3610.11
208	22490.63	3617.63
209	21807.23	4369.81
210	21829.95	4405.72
211	23306.86	3842.31
212	23316.06	3854.49
213	23320.41	3855.80
214	23332.47	3847.82
215	21943.17	4327.16
216	21939.21	4313.80
217	21924.56	4318.14
218	21928.52	4331.50
219	22000.00	4411.89
220	22021.59	4399.42
221	22049.84	4383.34
222	22014.74	4292.63
223	22000.00	4268.35
224	21967.70	4215.12
225	22000.00	4184.15
226	22000.00	4289.55
227	22005.35	4298.37
228	21847.76	4345.23
229	21841.65	4335.22
230	21959.56	4222.91

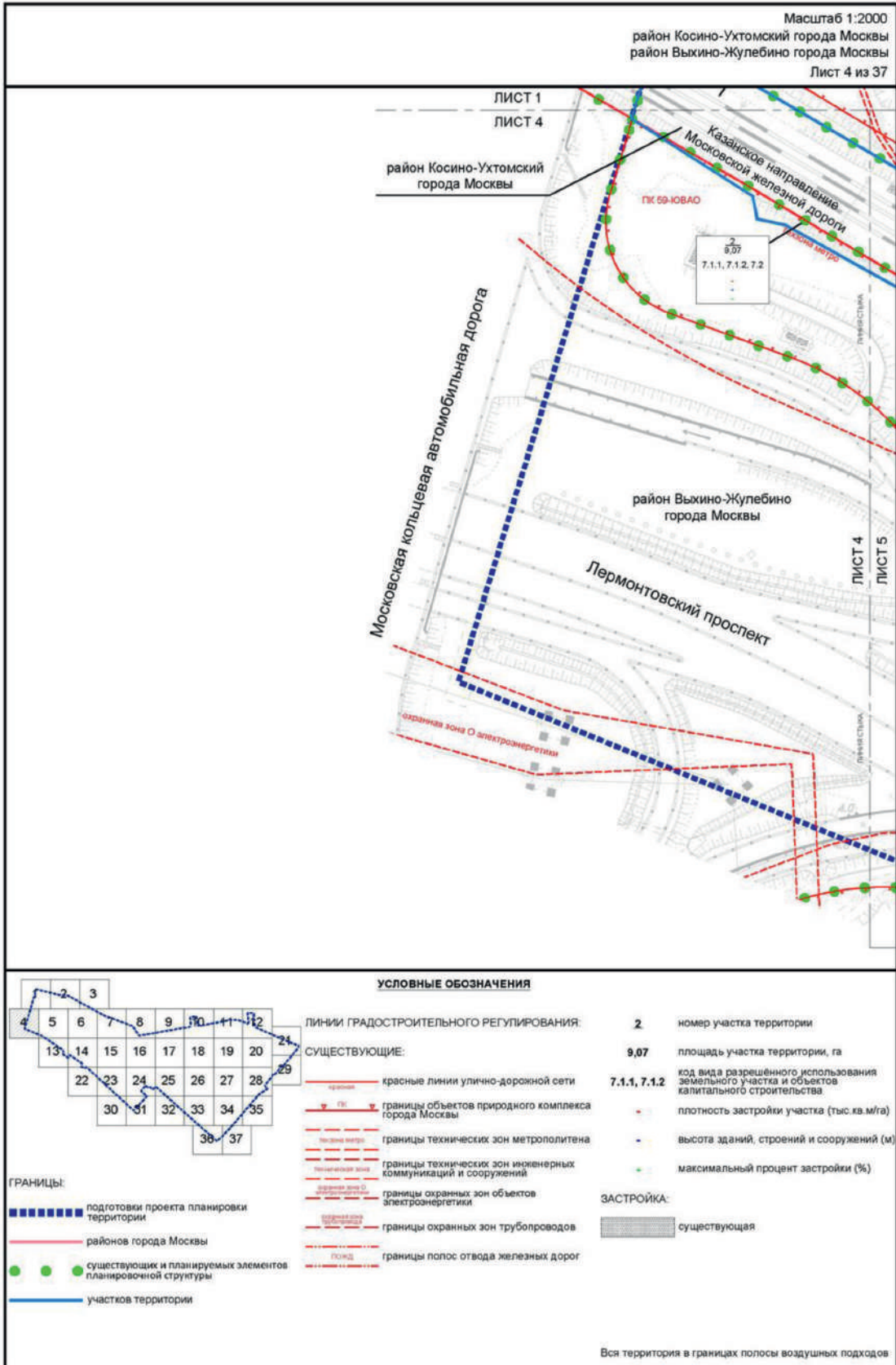
№ точки	Координаты точки (Система координат, используемая для ведения Единого государственного реестра недвижимости (МСК-77))	
	X	Y
1	2	3
231	22031.74	4153.71
232	22041.72	4144.14
233	22042.35	4144.87
234	22050.00	4138.44
235	22048.95	4137.20
236	22058.29	4128.25
237	22063.44	4136.77
238	22092.34	4184.62
239	22101.80	4200.27
240	21911.56	4202.90
241	21929.91	4232.51
242	21923.70	4238.43
243	21849.35	4309.24
244	21818.89	4338.26
245	21812.65	4342.03
246	21768.50	4368.74
247	22099.98	4274.12
248	22093.35	4263.09
249	22115.11	4248.78
250	22126.00	4267.61
251	22127.50	4011.72
252	22124.34	4008.32
253	22130.93	4002.20
254	22134.14	4005.60
255	22169.84	3972.68
256	22167.03	3969.58

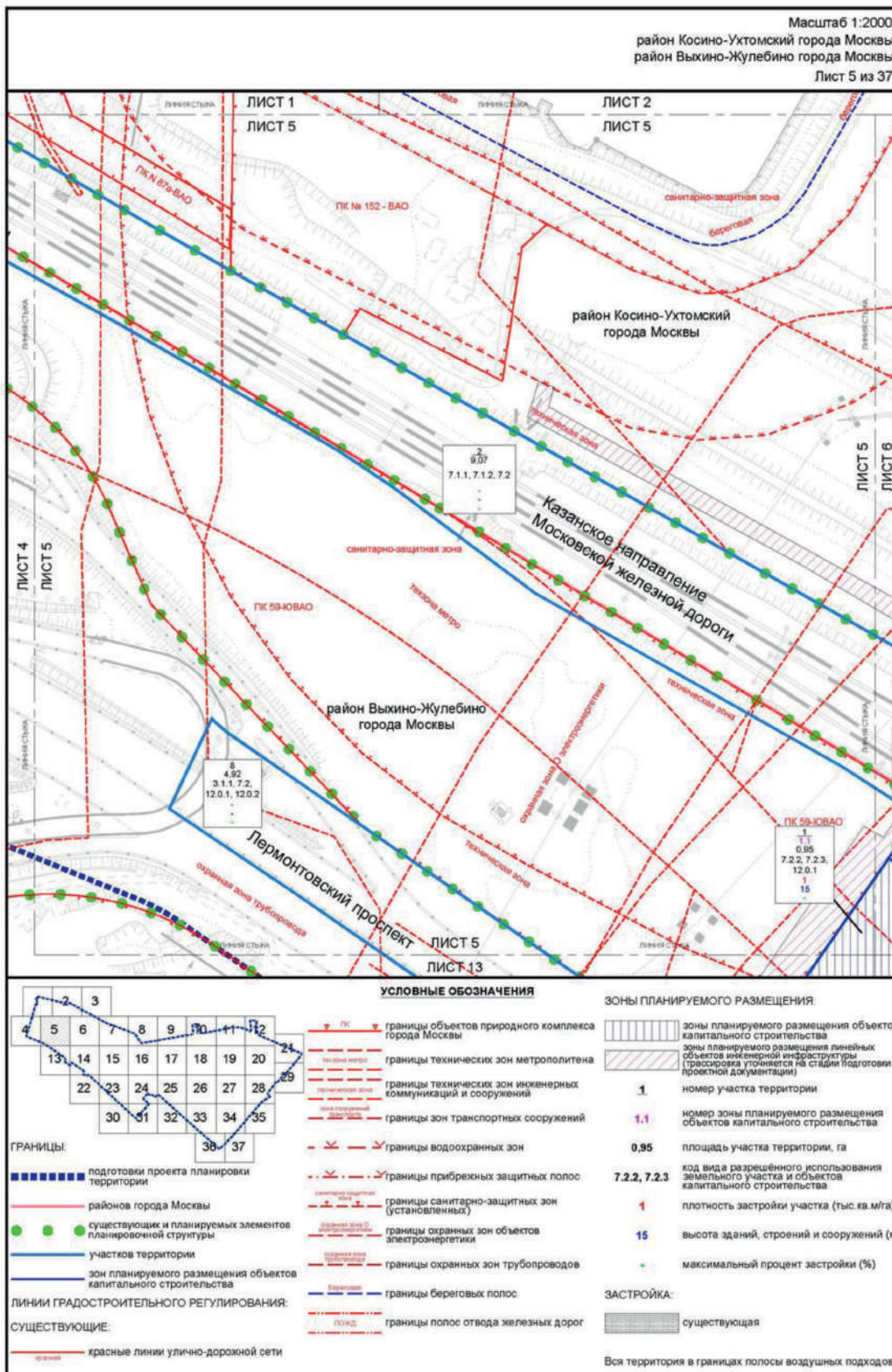
№ точки	Координаты точки (Система координат, используемая для ведения Единого государственного реестра недвижимости (МСК-77))	
	X	Y
1	2	3
257	22171.39	3965.60
258	22172.86	3964.62
259	22174.08	3963.94
260	22177.90	3968.09
261	22108.23	3965.76
262	22102.09	3959.28
263	22147.49	3917.17
264	22153.68	3923.92
265	22146.03	3931.76

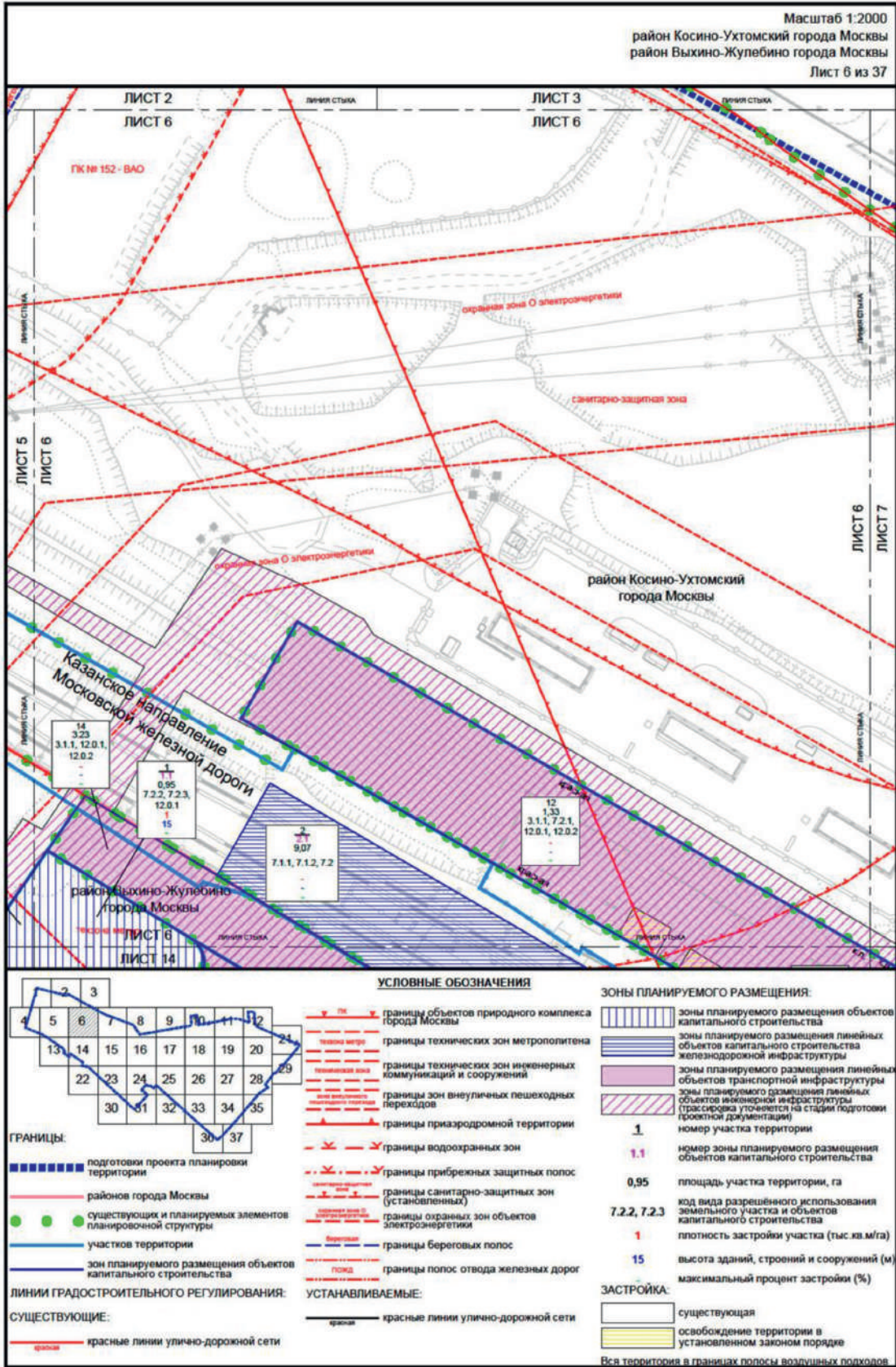
№ точки	Координаты точки (Система координат, используемая для ведения Единого государственного реестра недвижимости (МСК-77))	
	X	Y
1	2	3
266	22276.48	3797.98
267	22269.77	3790.78
268	22286.72	3775.22
269	22293.52	3782.19
270	22381.06	3777.90
271	22377.69	3774.36
272	22385.49	3766.89
273	22389.02	3770.56

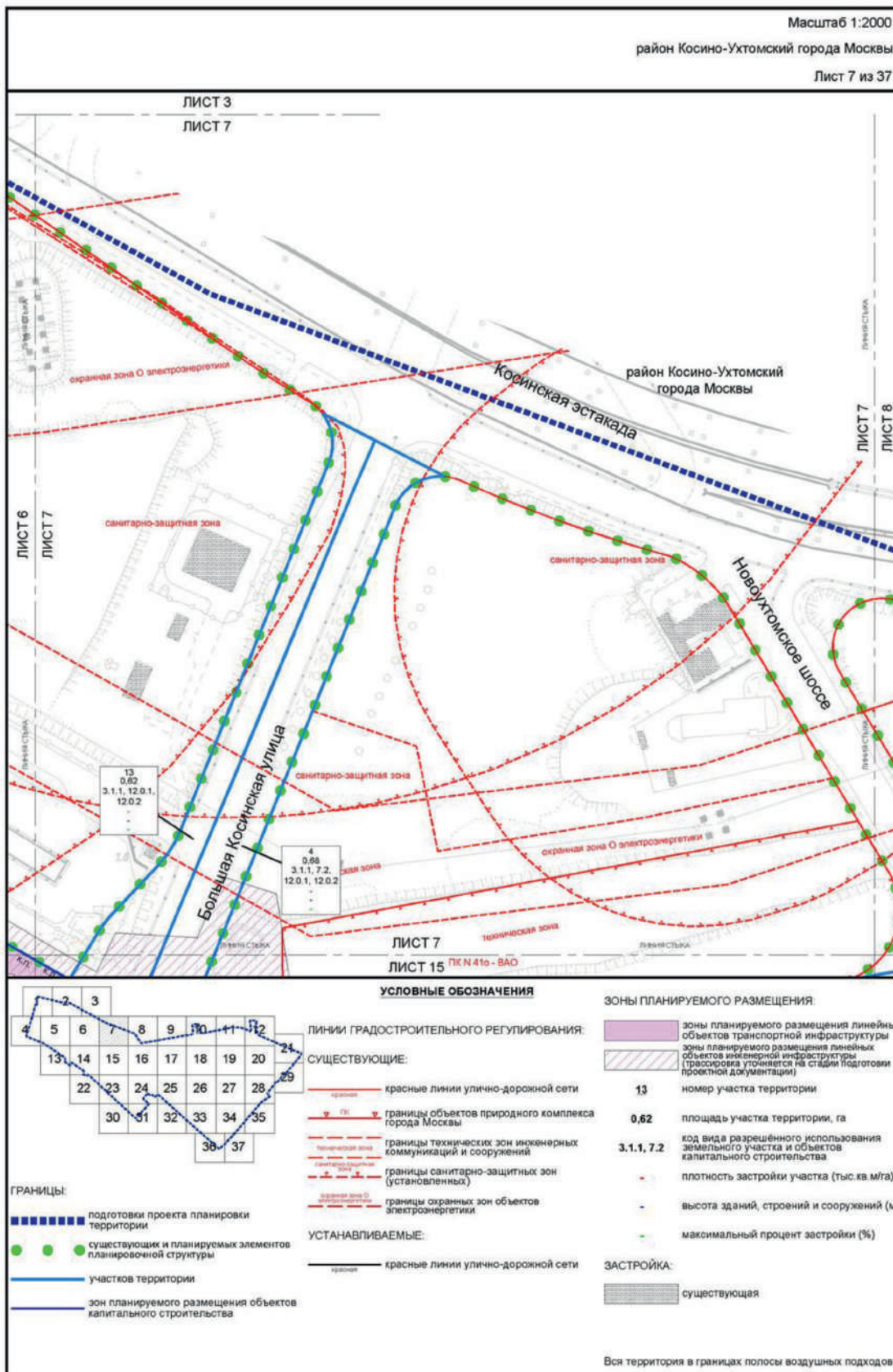


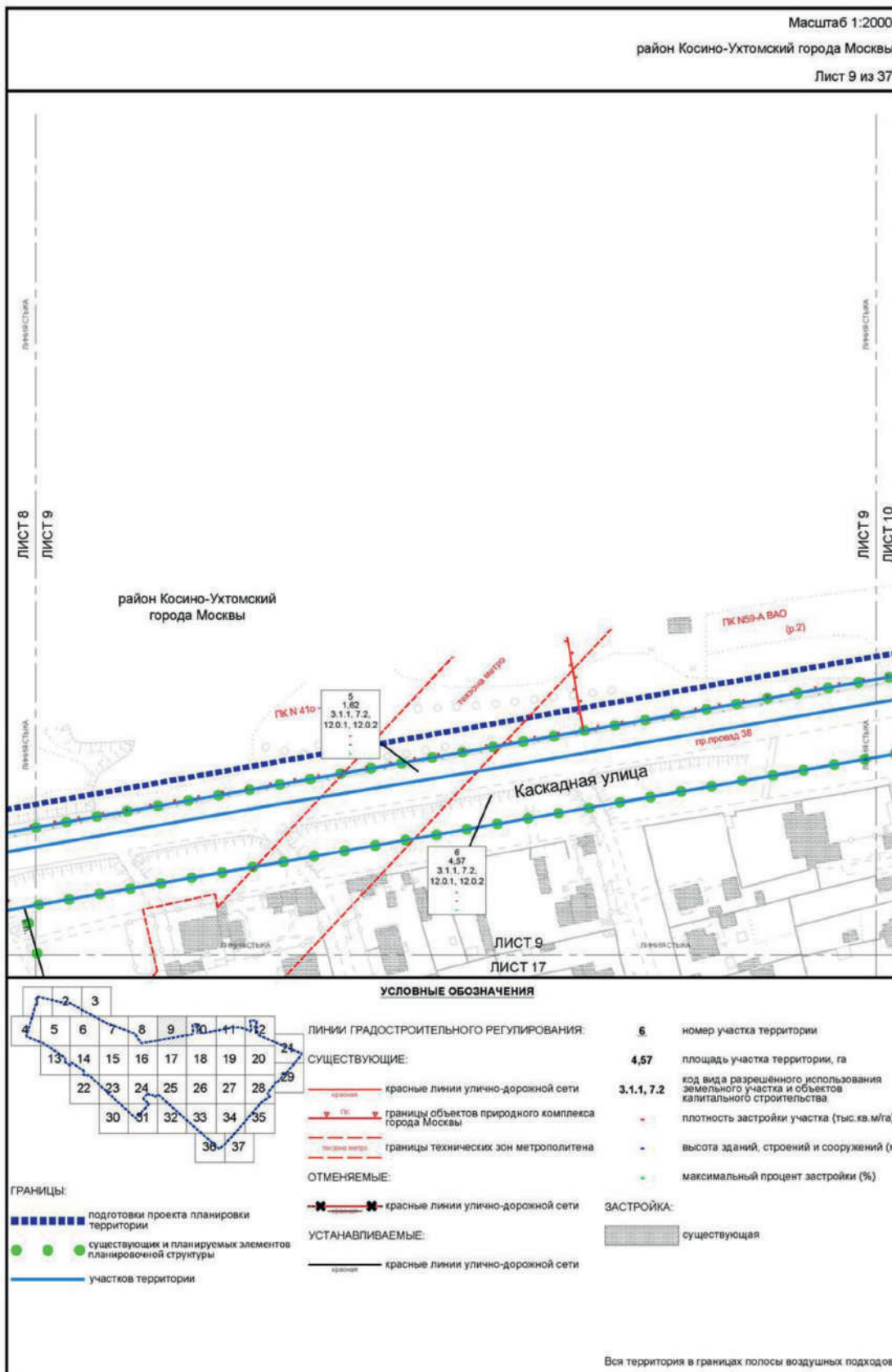


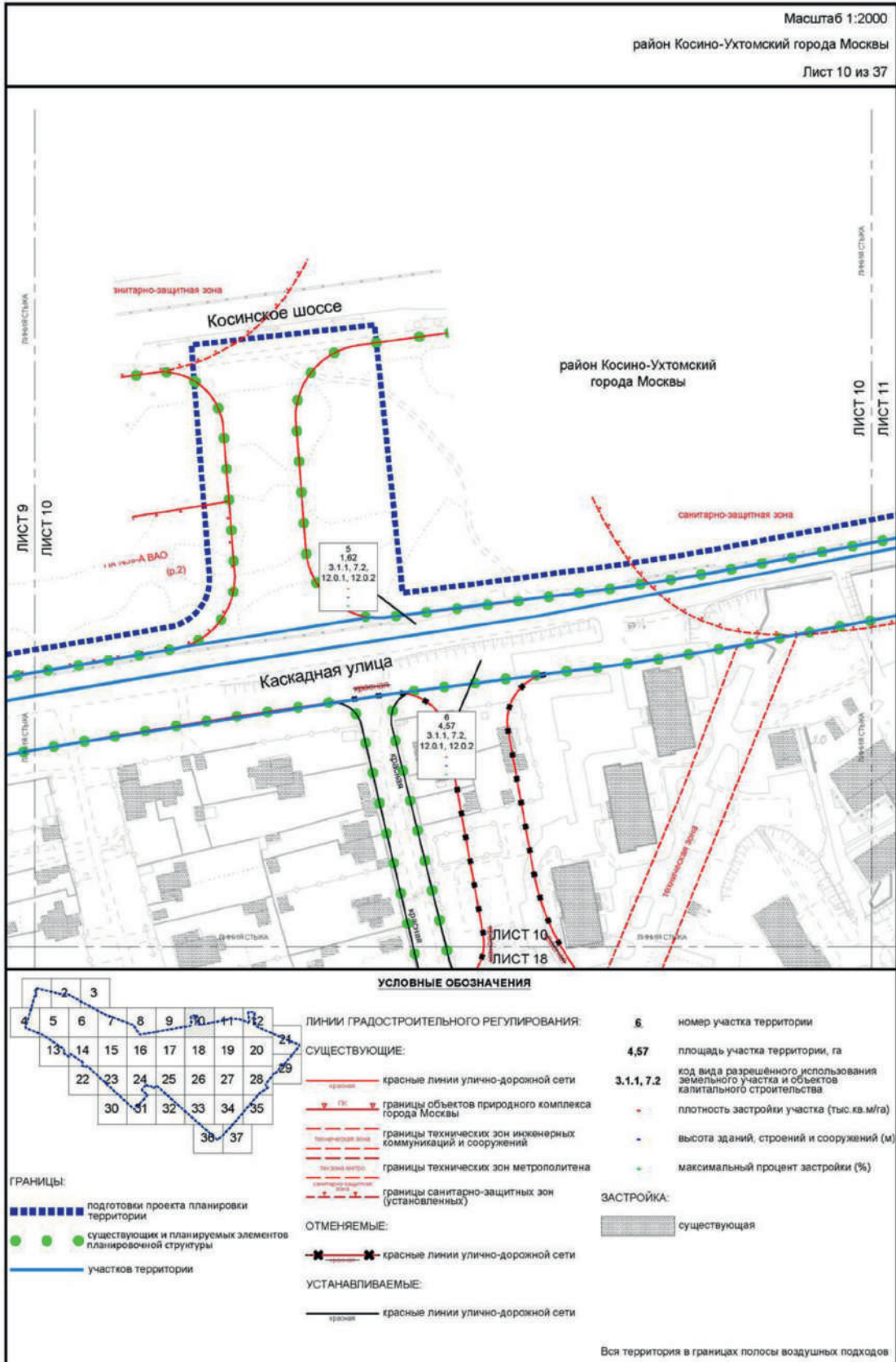


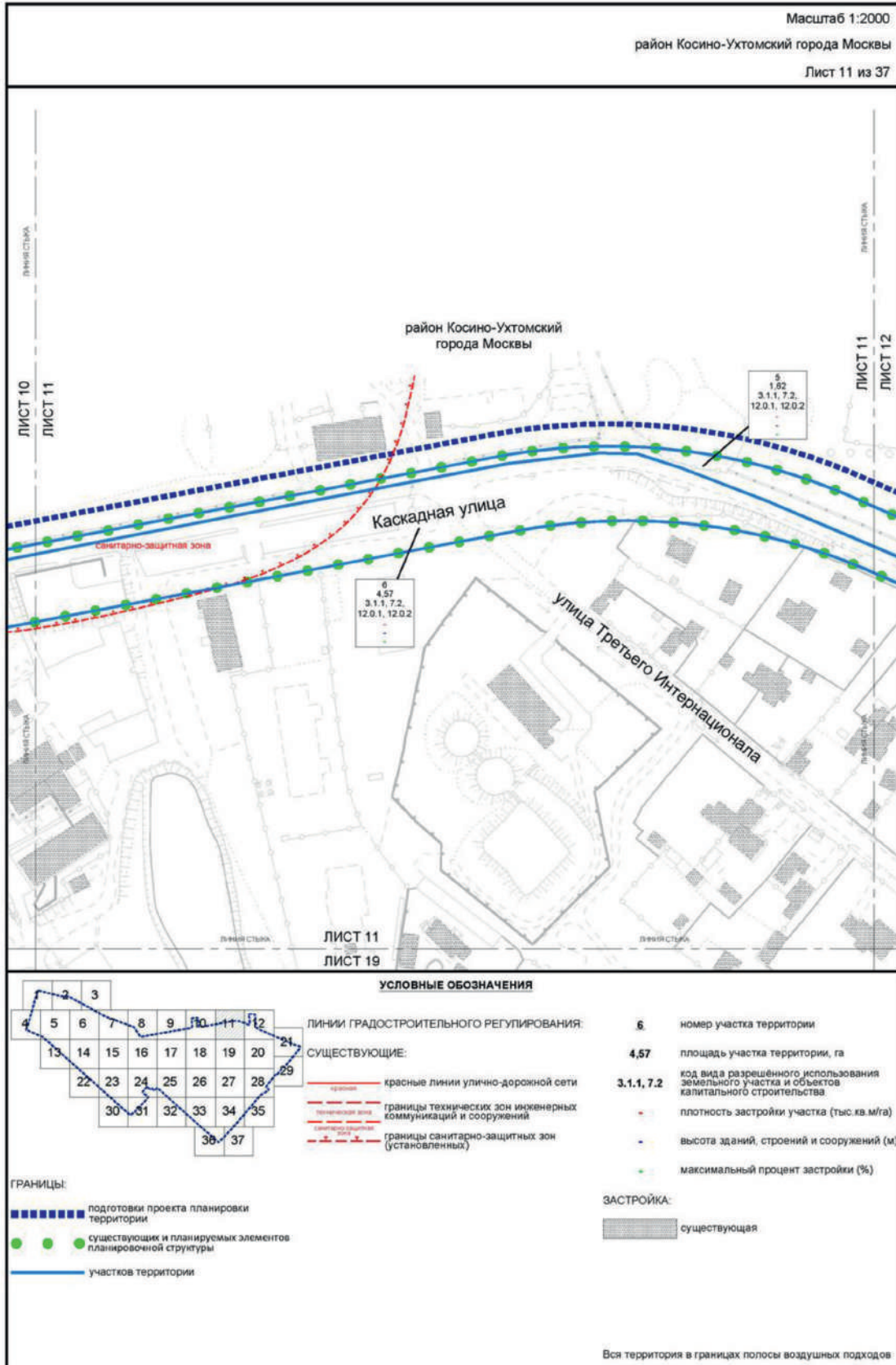








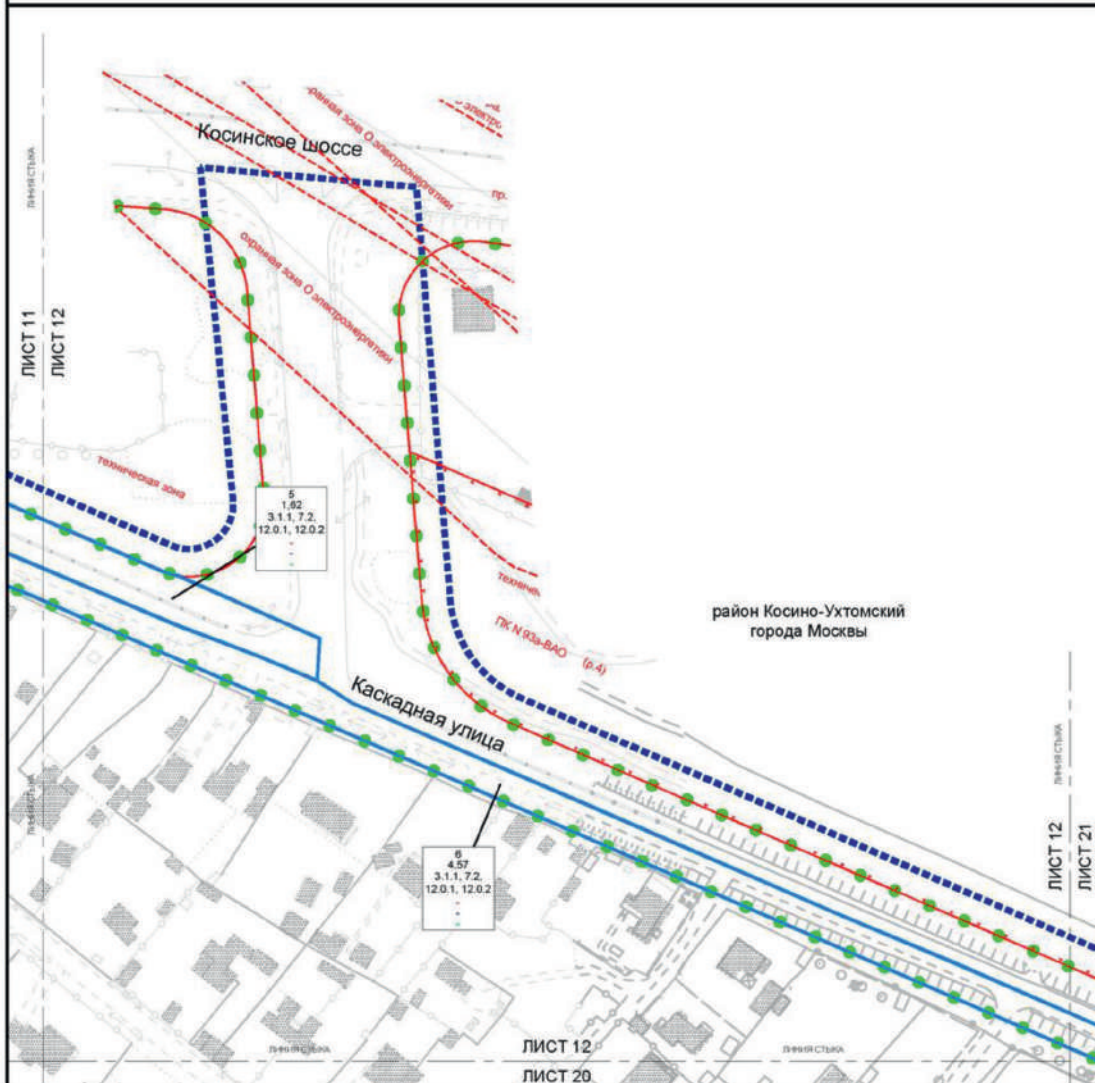





Масштаб 1:2000

район Косино-Ухтомский города Москвы

Лист 12 из 37

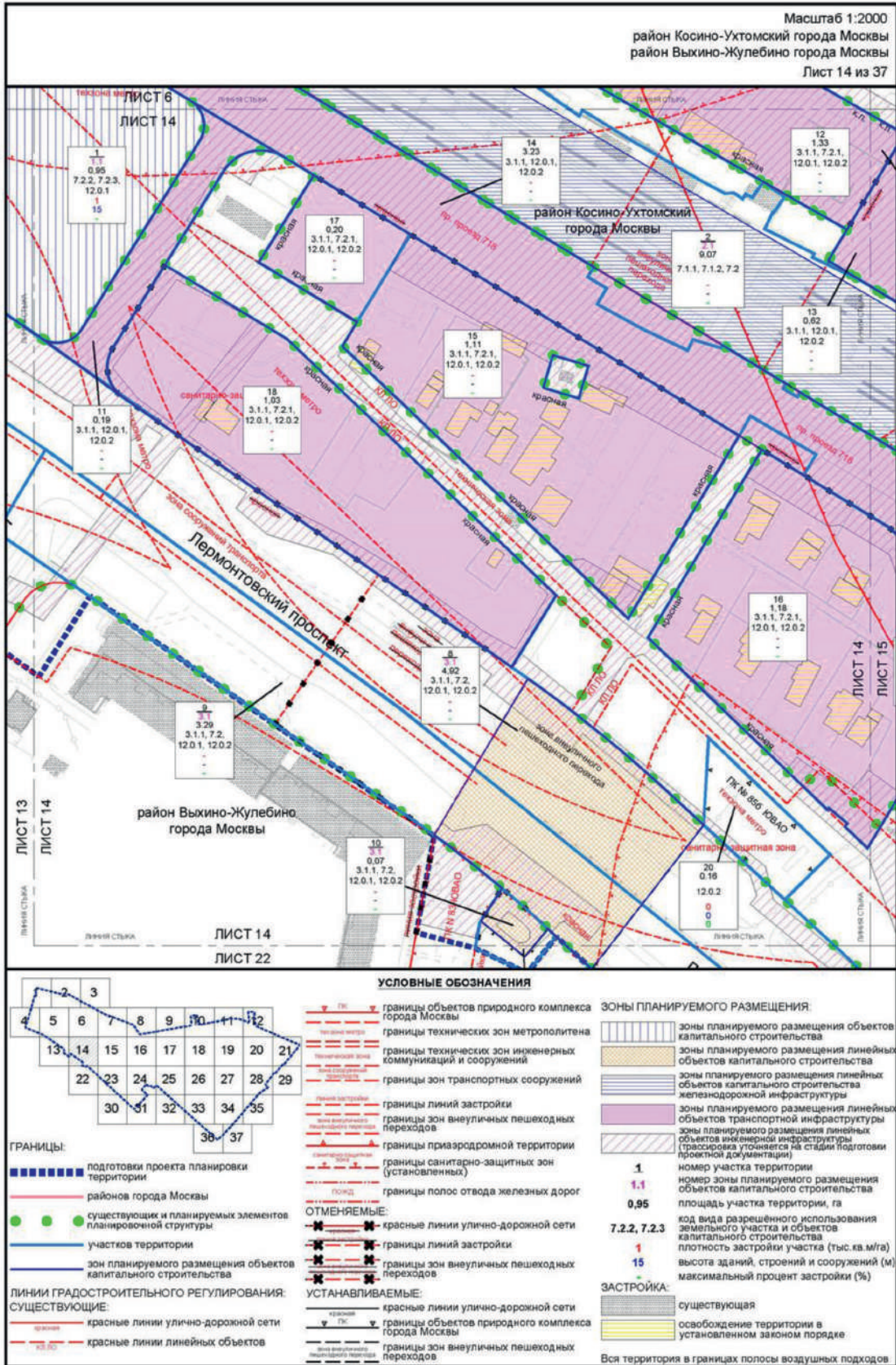


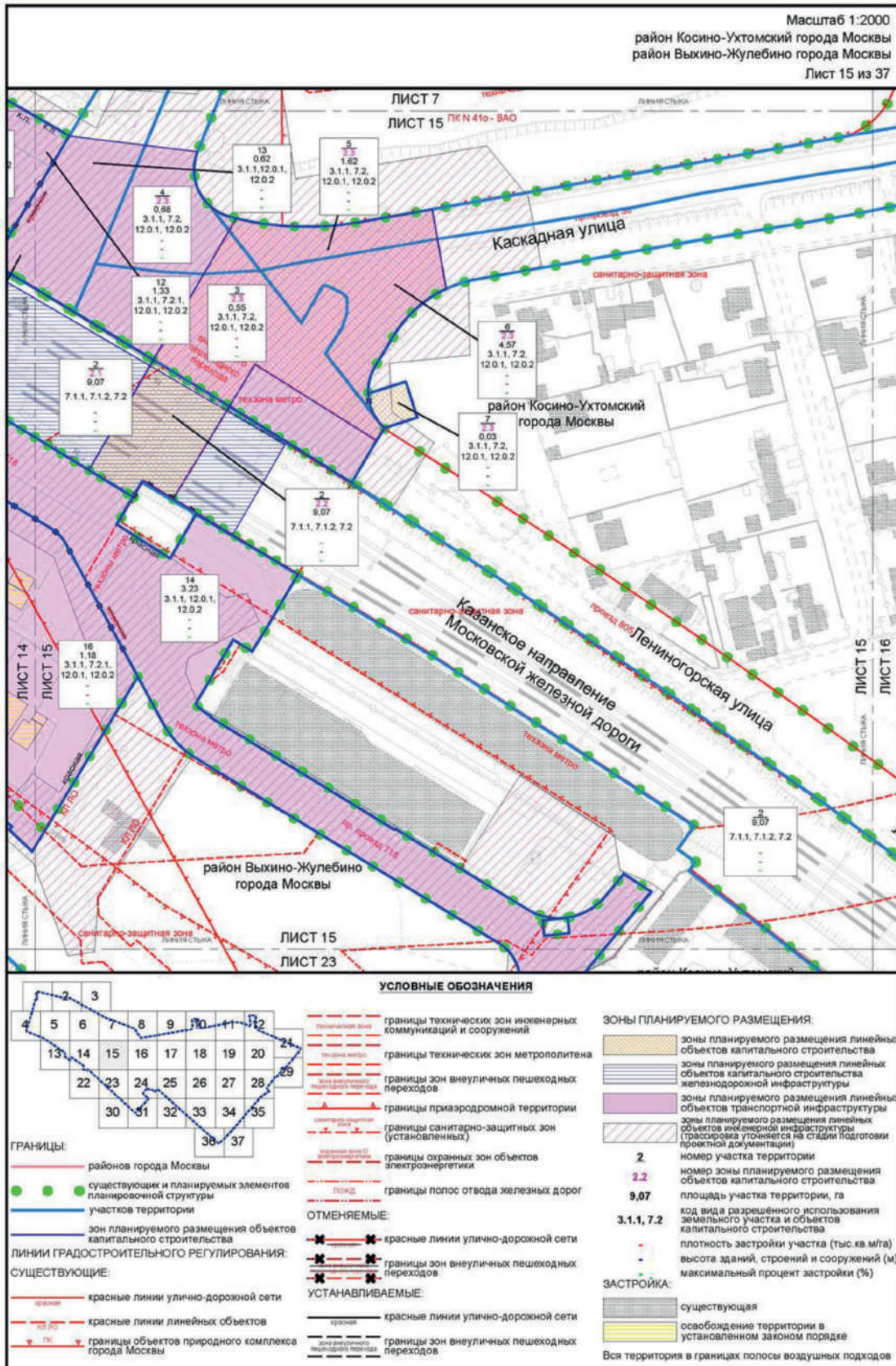
УСЛОВНЫЕ ОБОЗНАЧЕНИЯ

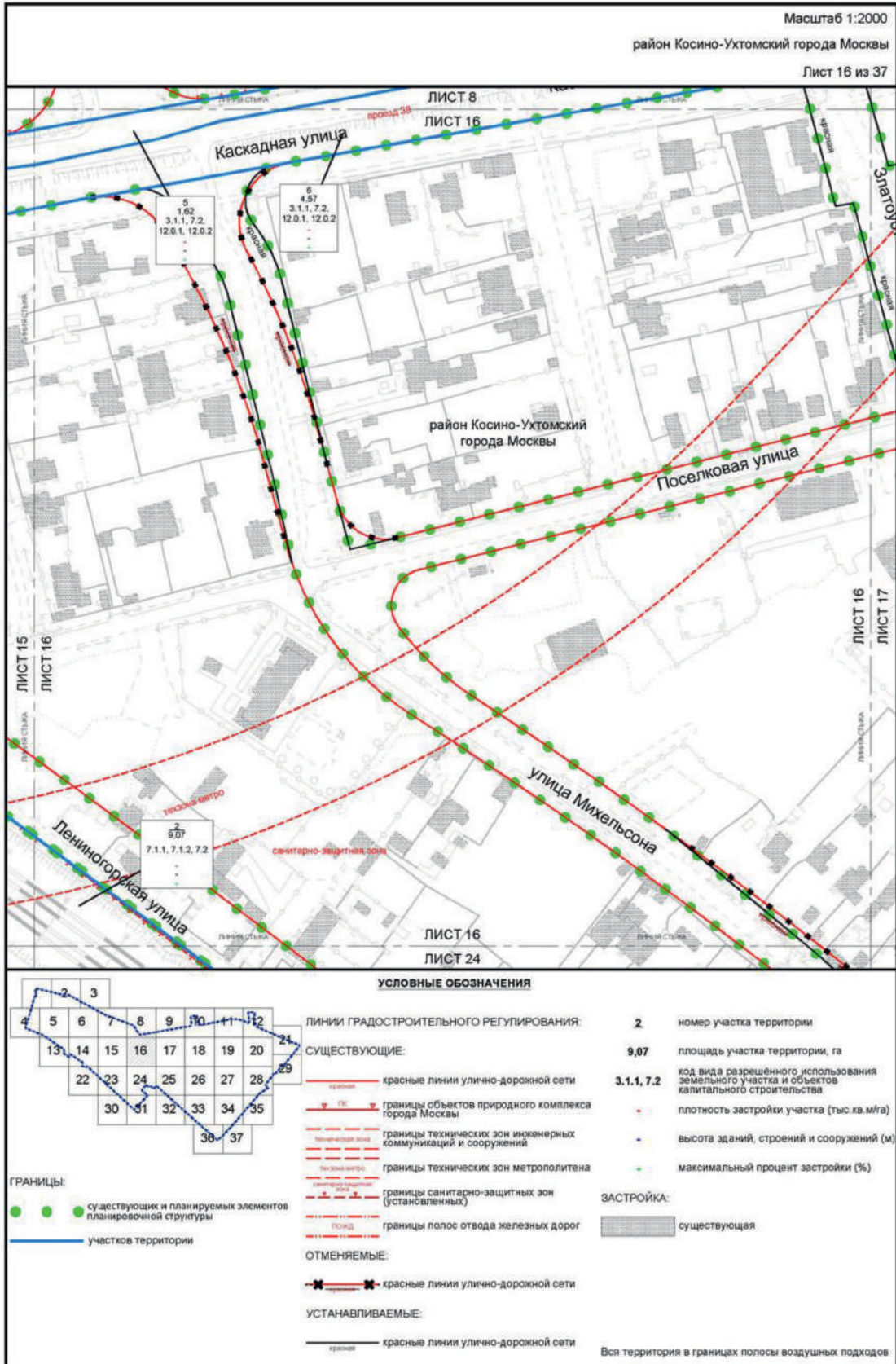


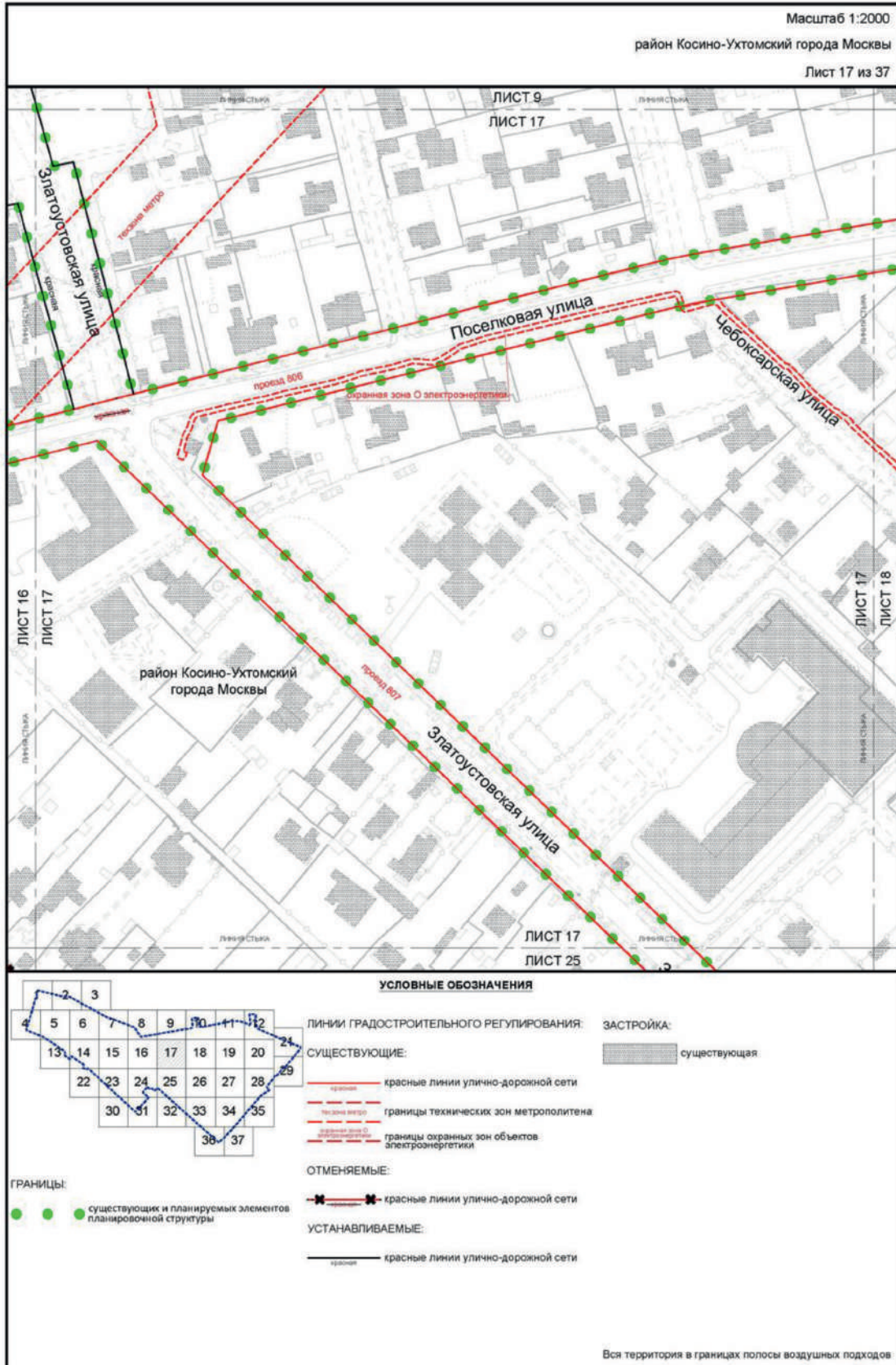
- 6** номер участка территории
 - 4,57** площадь участка территории, га
 - 3.1.1, 7.2** код вида разрешенного использования земельного участка и объектов капитального строительства
 - плотность застройки участка (тыс. кв. м/га)
 - высота зданий, строений и сооружений (м)
 - максимальный процент застройки (%)
- ЗАСТРОЙКА:**
- существующая

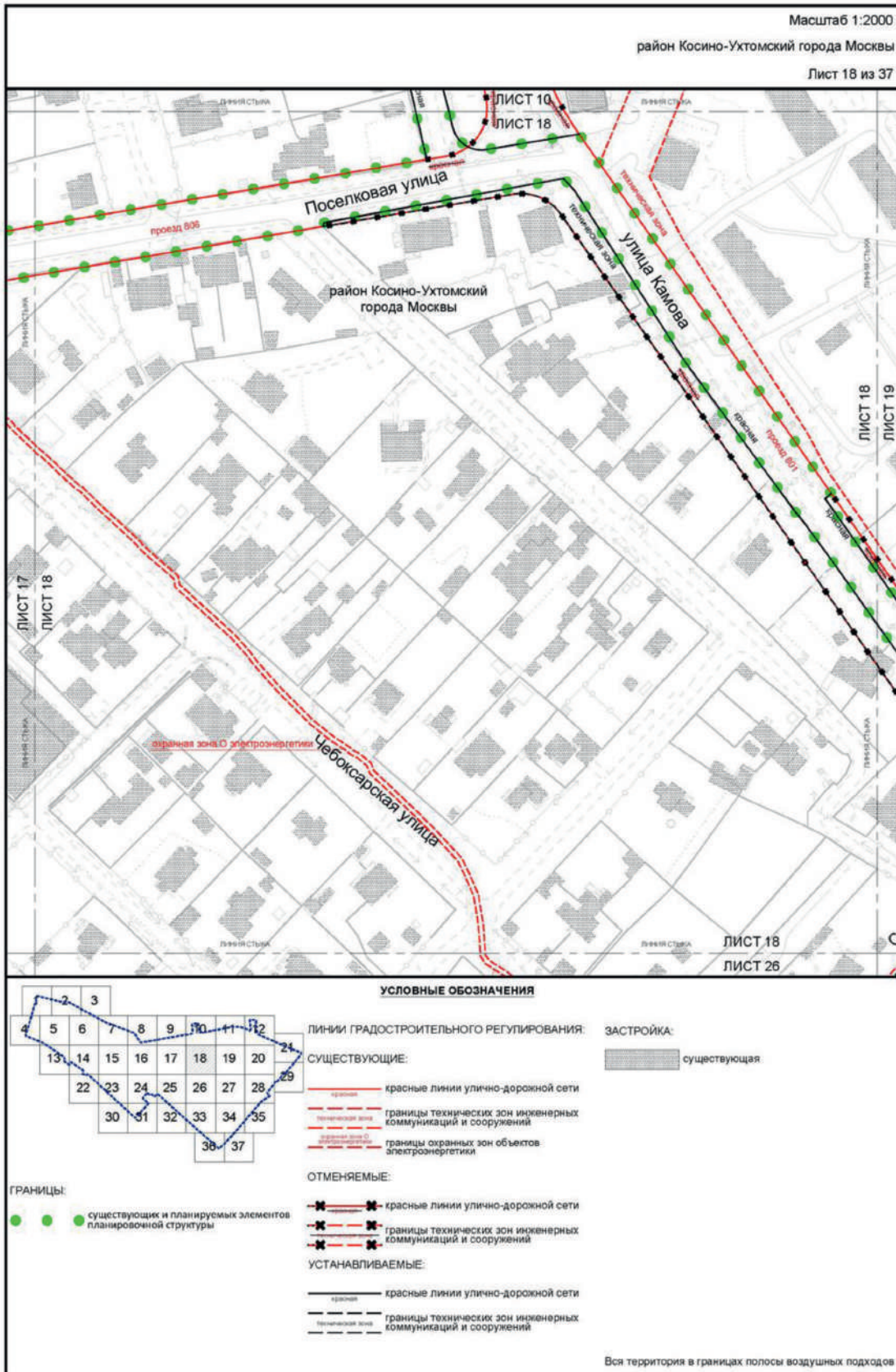
Вся территория в границах полосы воздушных подходов

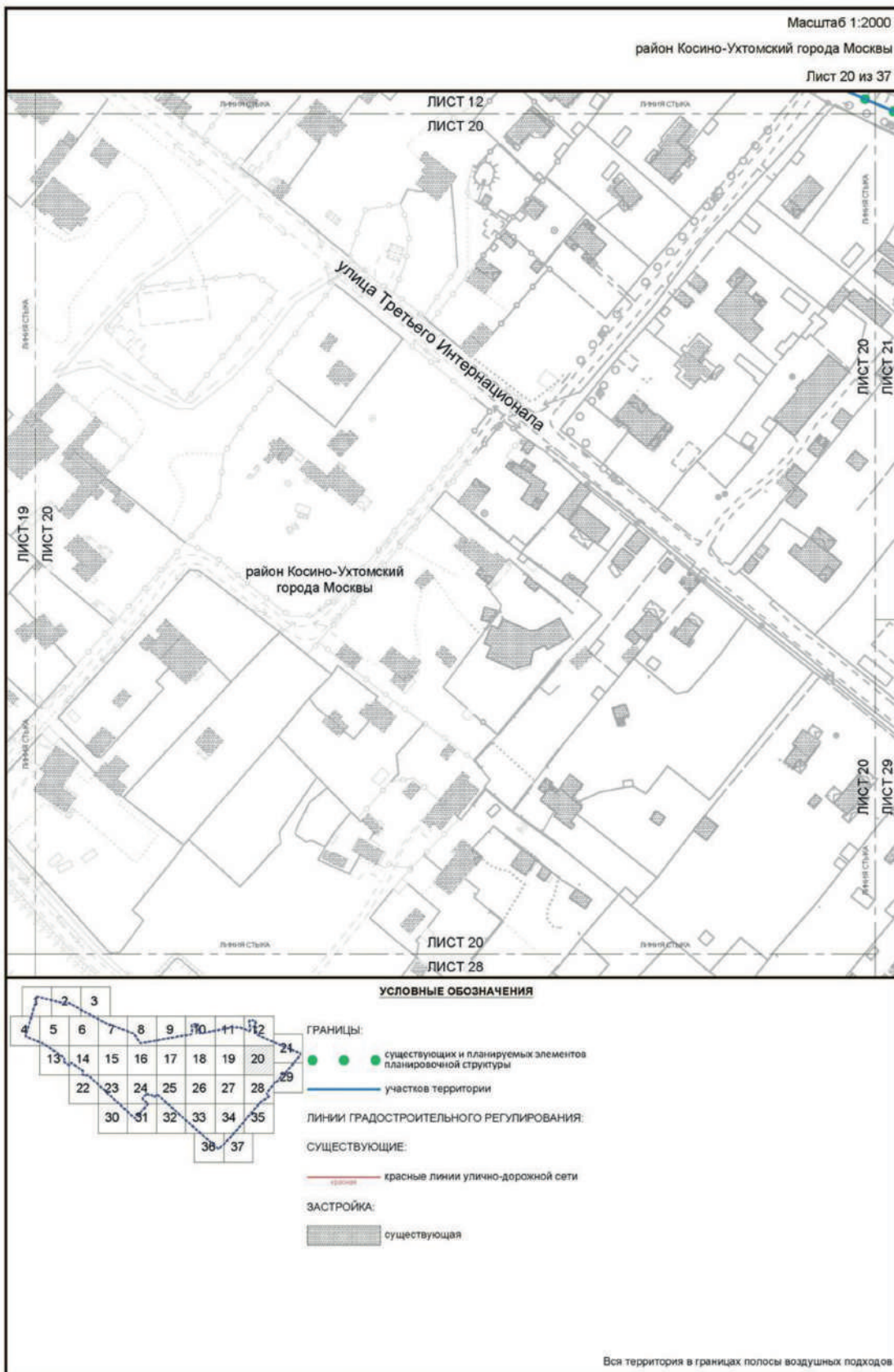


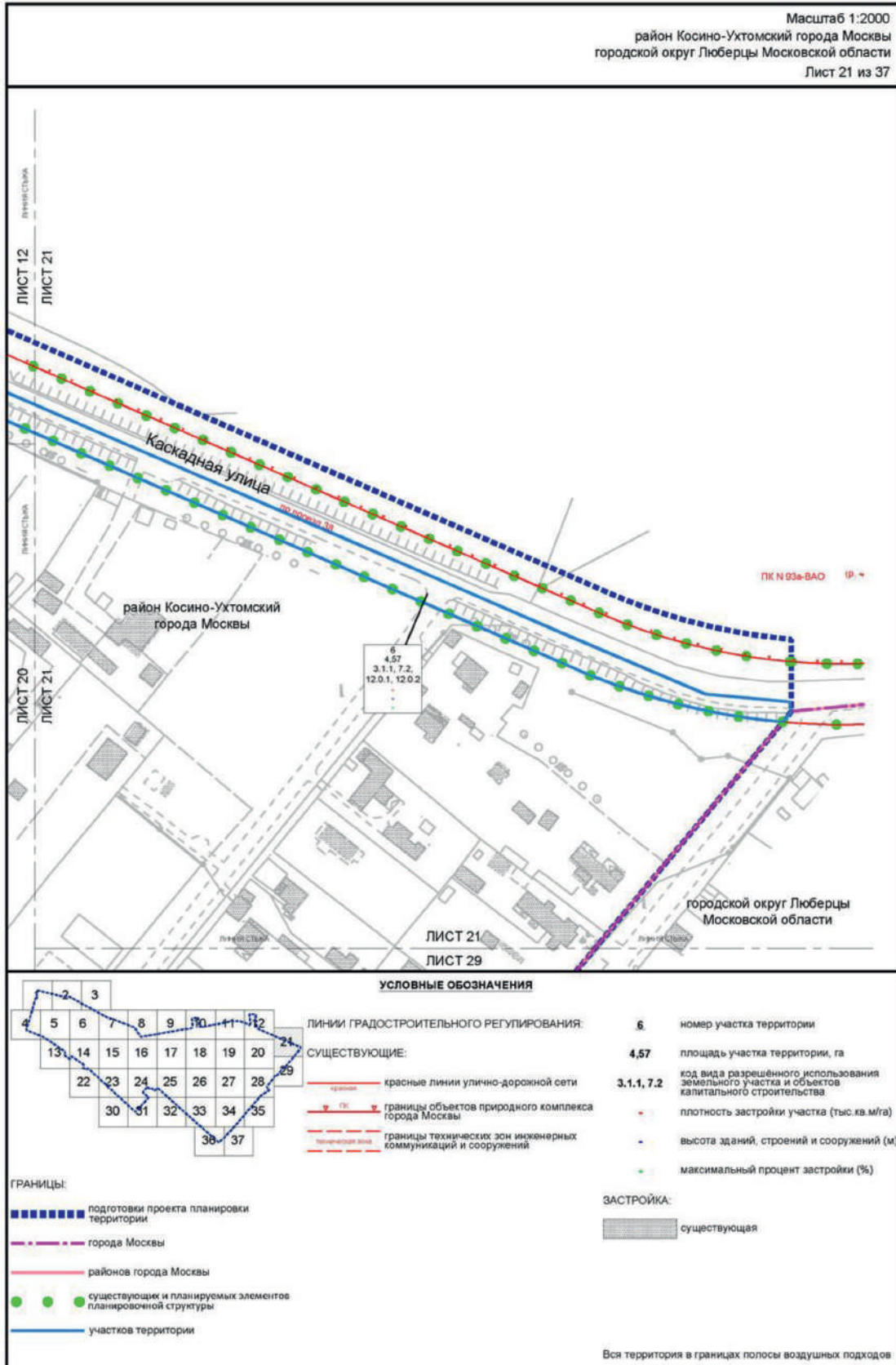


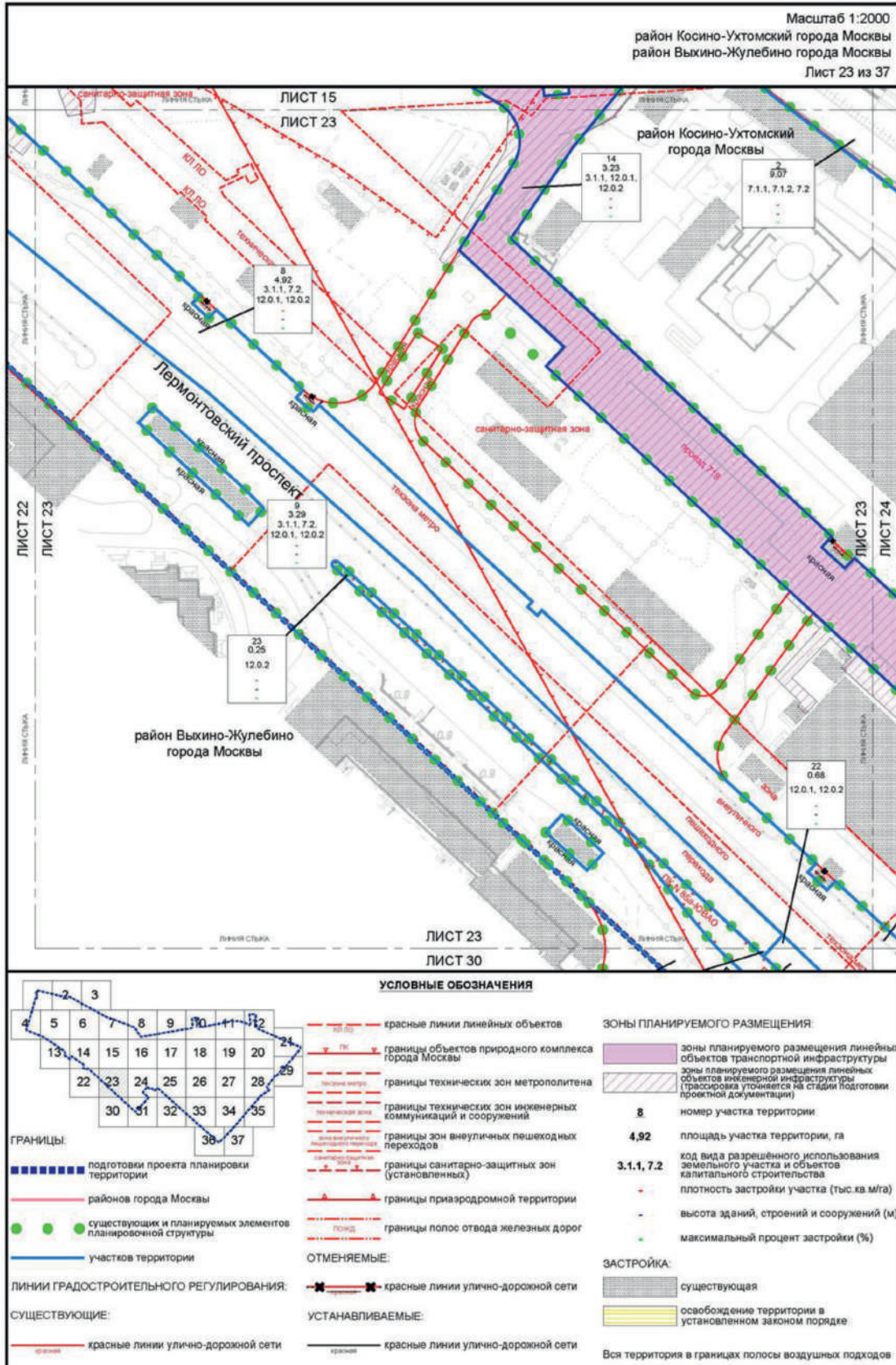


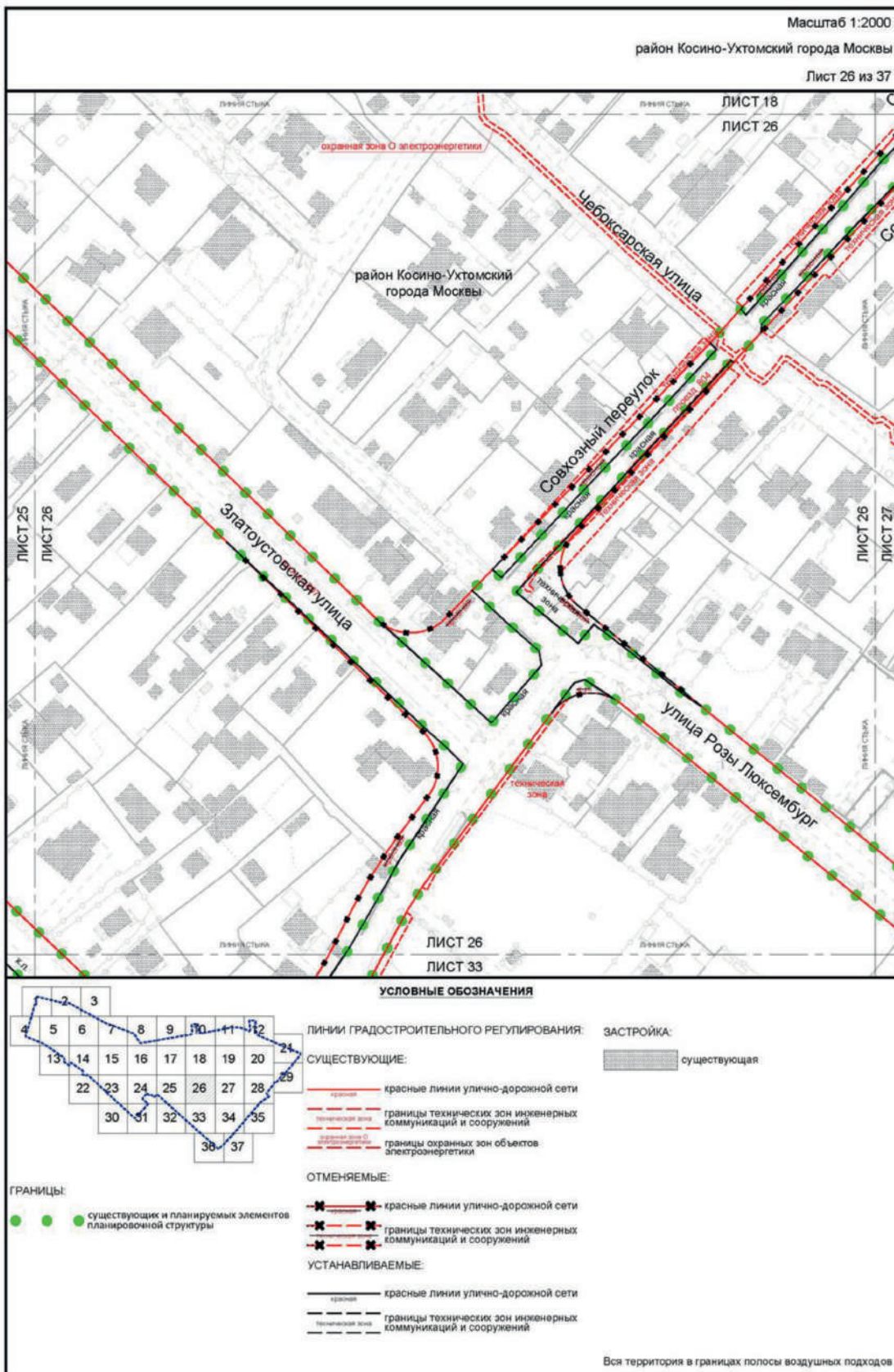


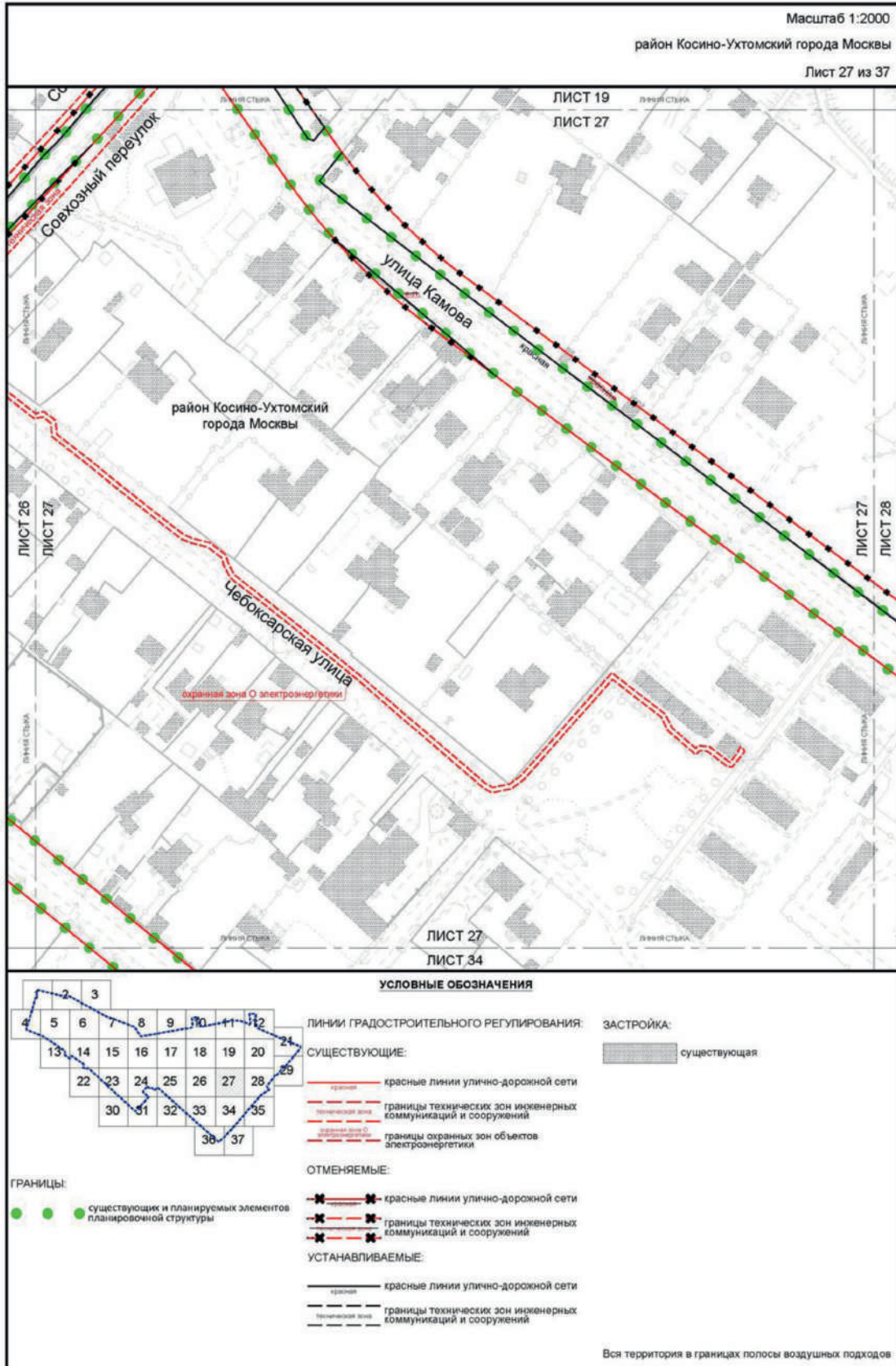


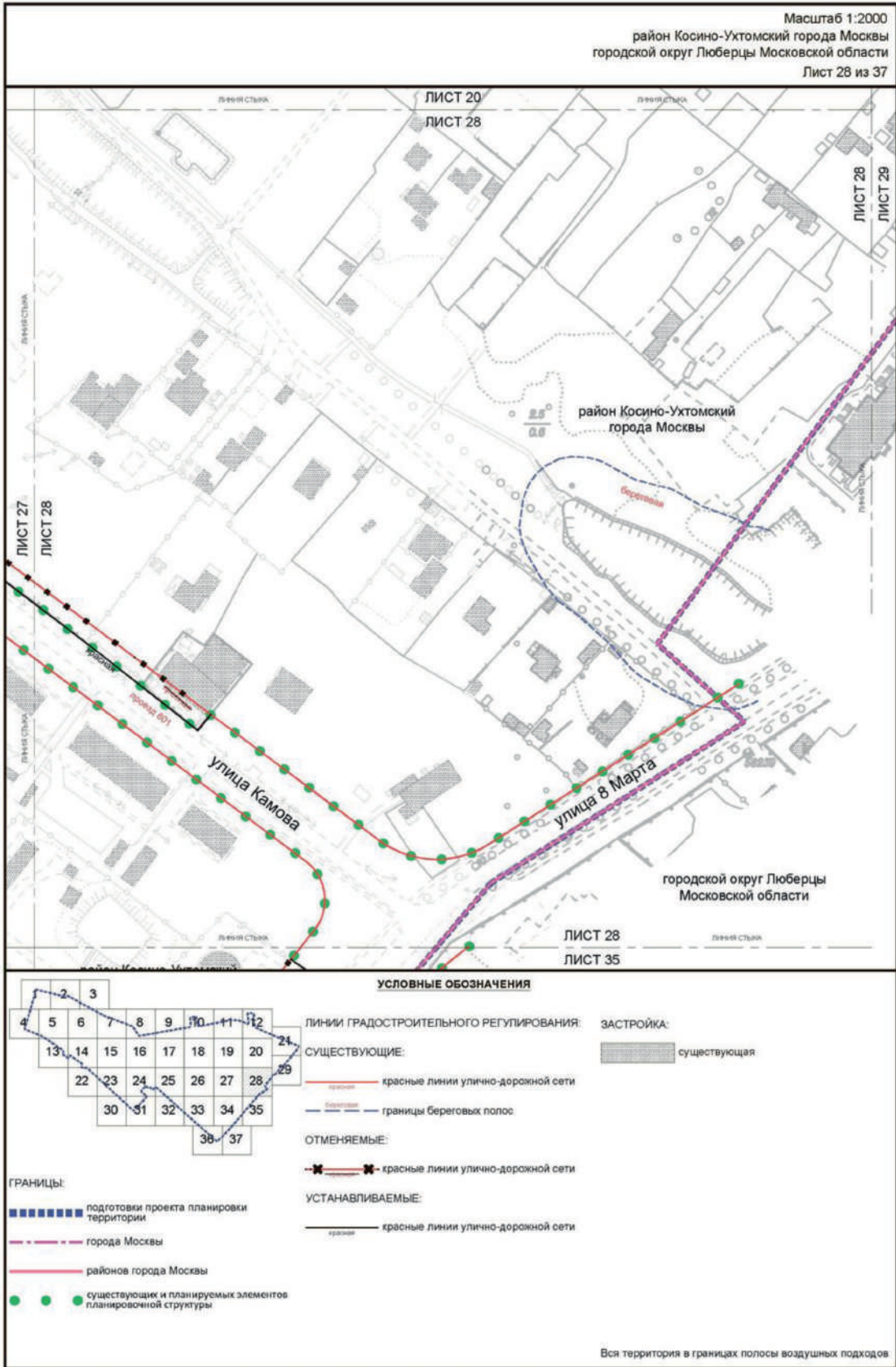


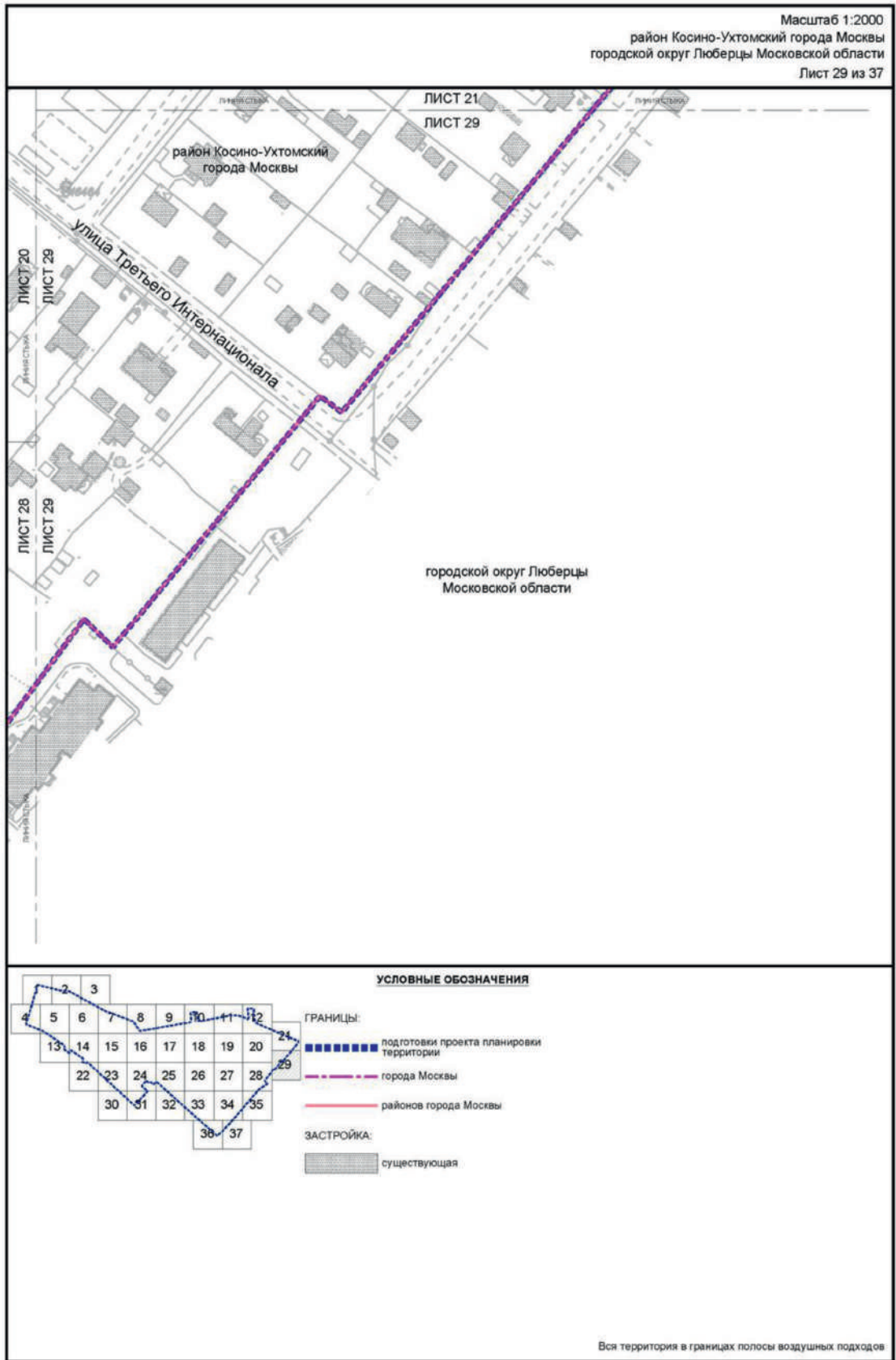





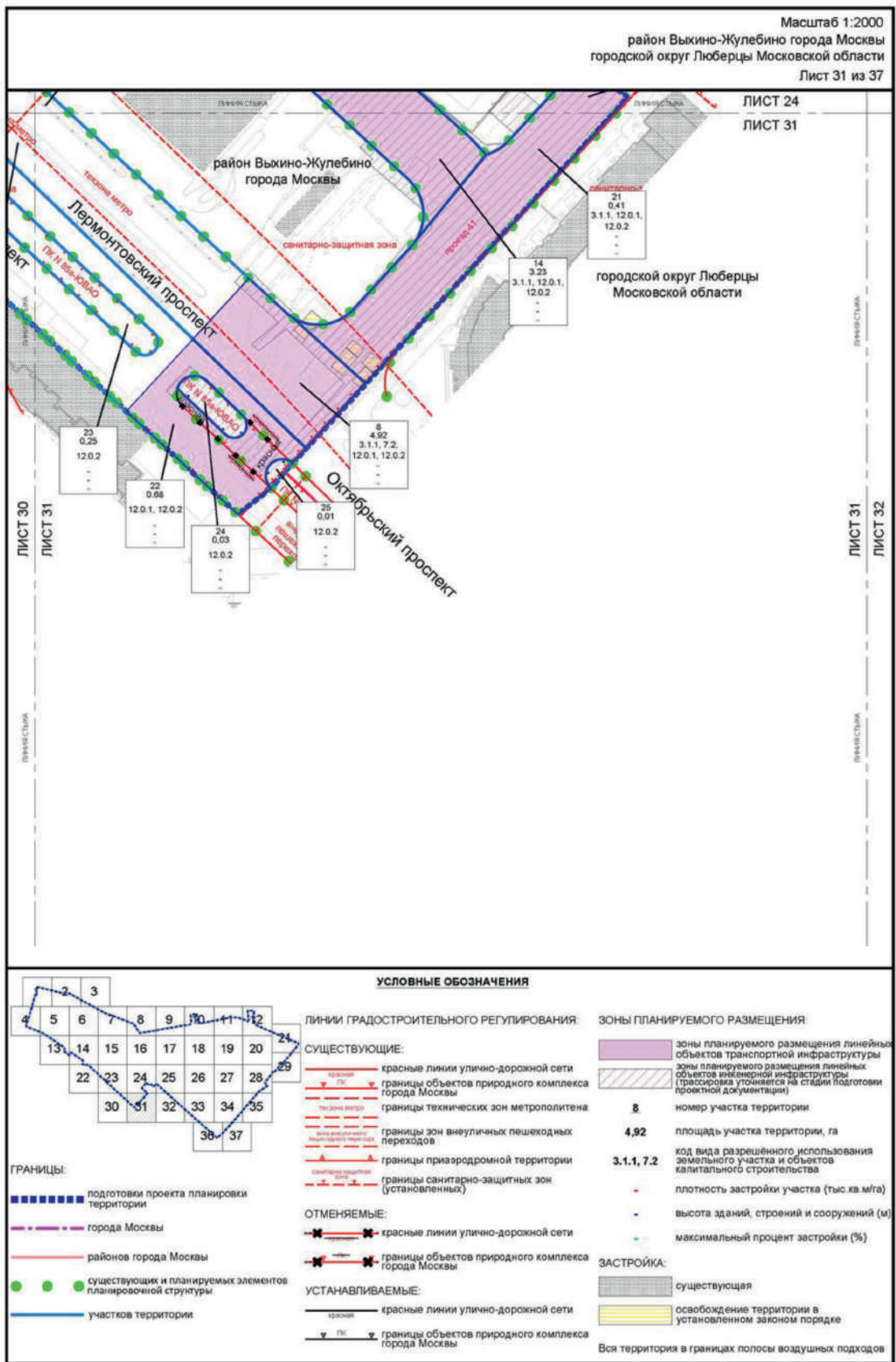


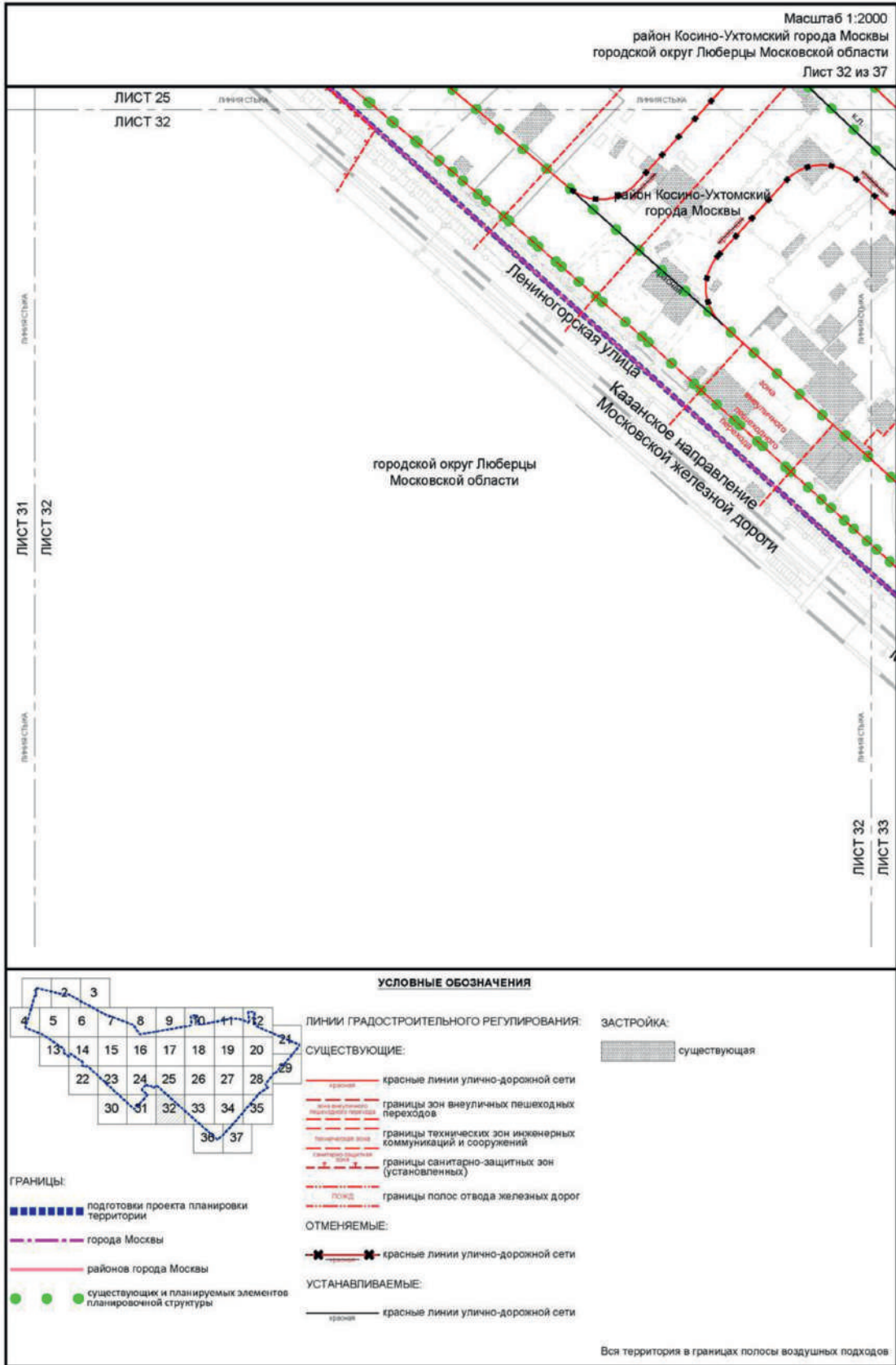


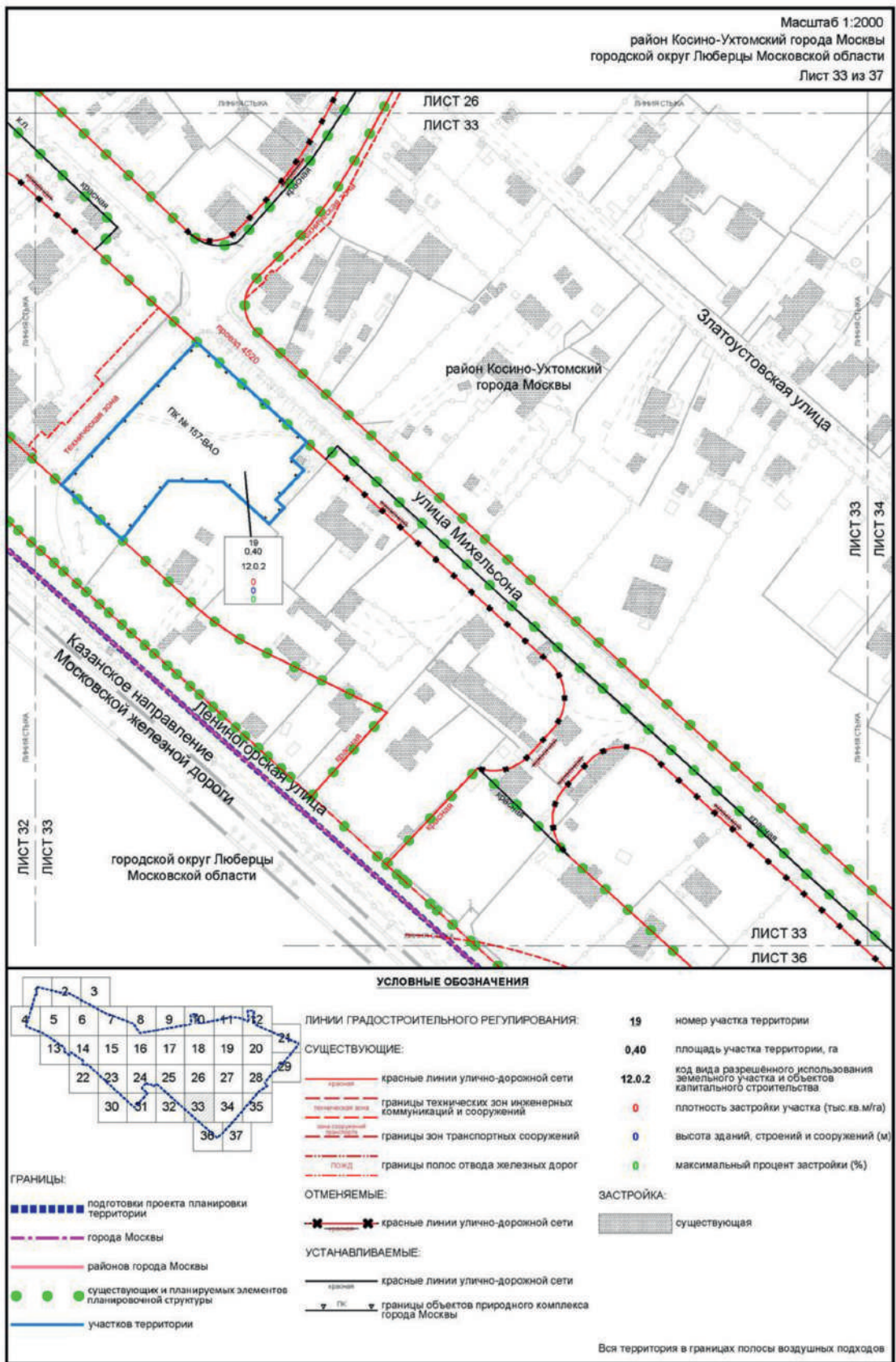


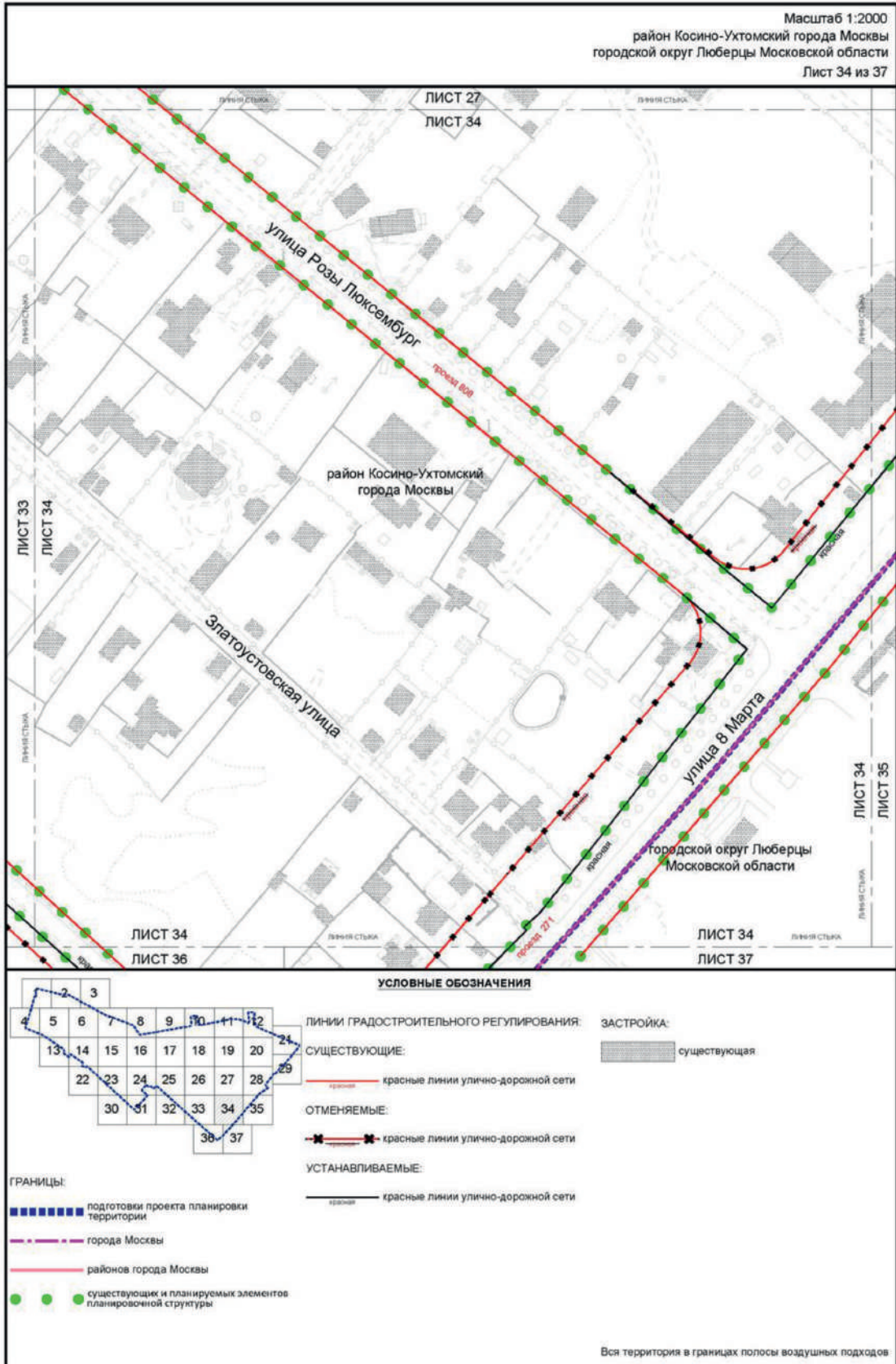


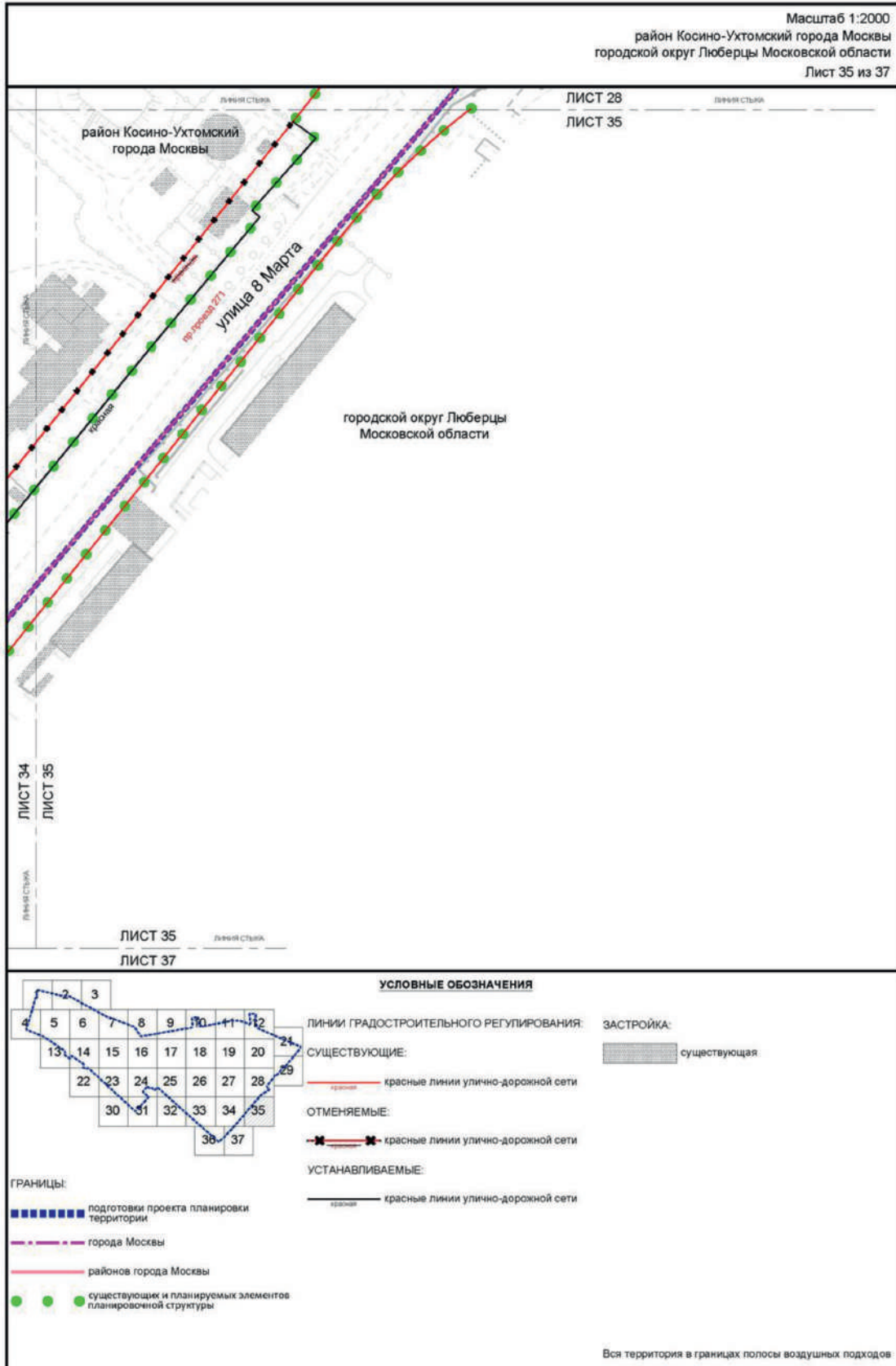


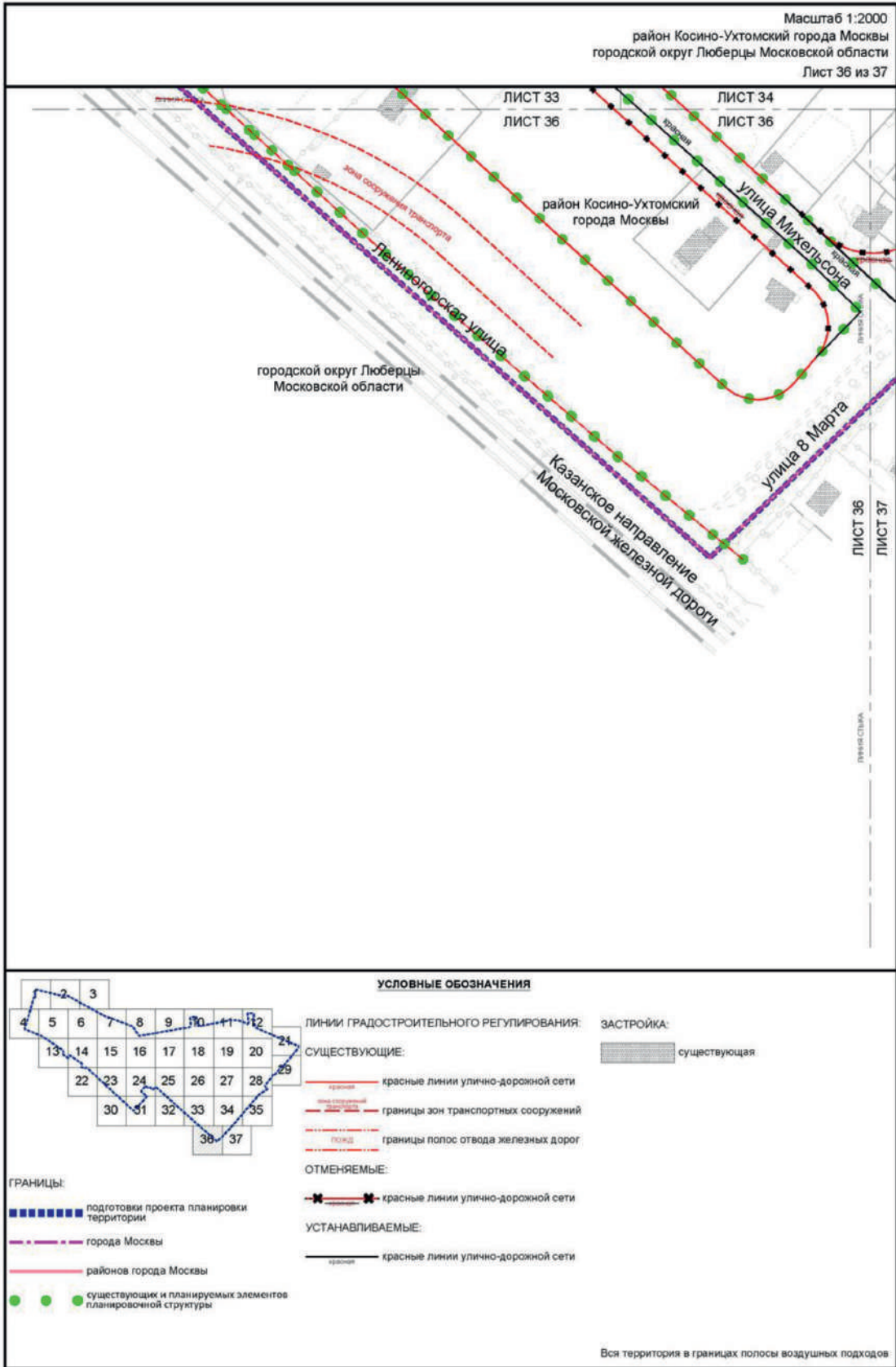


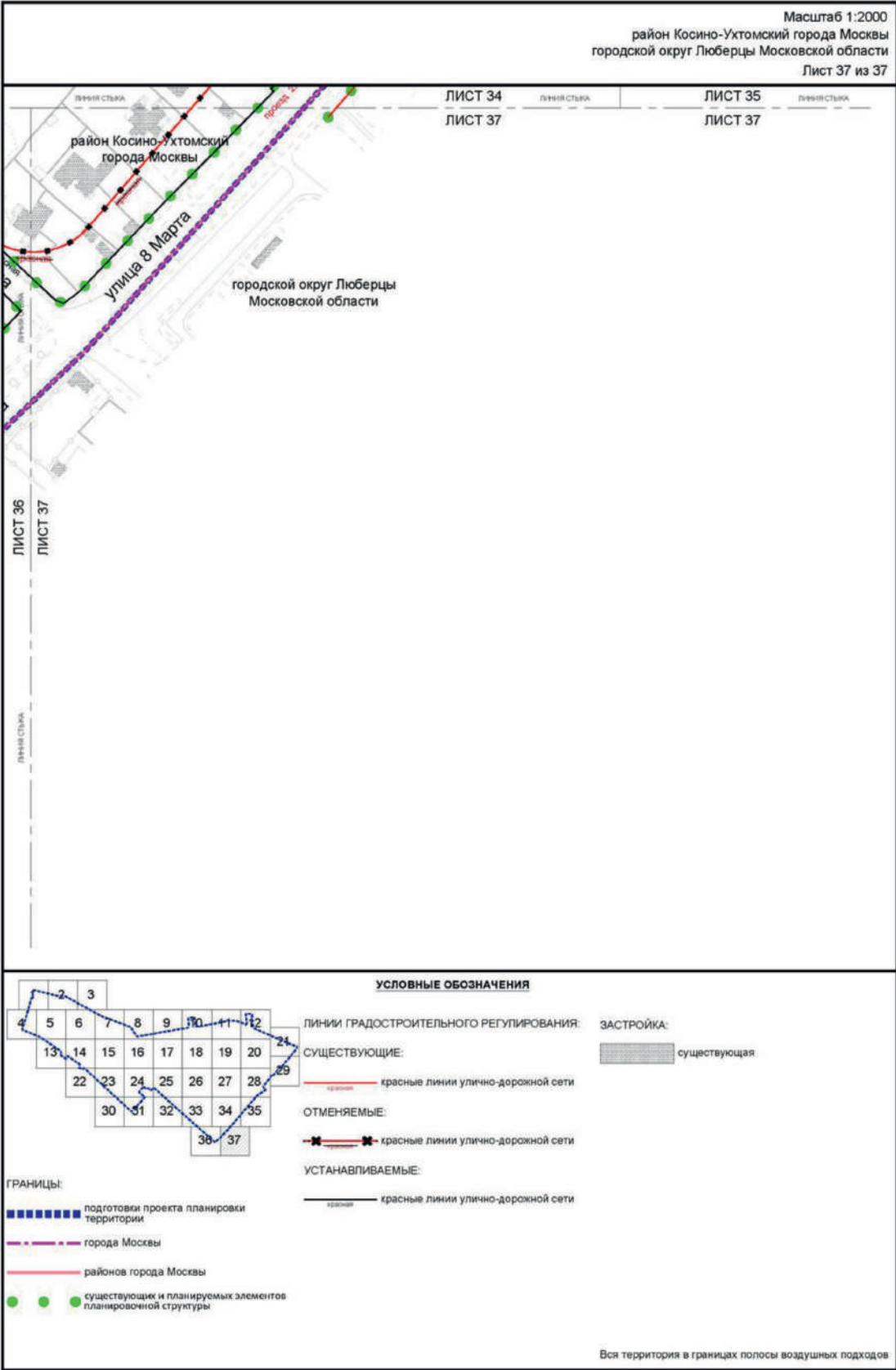












2. Проект межевания территории

2.1. Пояснительная записка

В составе проекта планировки территории подготовлен проект межевания территории, определено местоположение границ земельных участков, территорий общего пользования, участков существующих и планируемых объектов, установлены ограничения и обременения по использованию земельных участков.

Территория в границах подготовки проекта межевания территории ограничена:

- с севера – Косинской эстакадой, Косинским шоссе, территорией объекта природного комплекса № 41о Восточного административного округа города Москвы «Озелененная территория специального назначения на Каскадной улице», территорией объекта природного комплекса № 59-А Восточного административного округа города Москвы «Озелененная территория вдоль ул. Каскадной», территорией объекта природного комплекса № 93а Восточного административного округа города Москвы «Озелененная территория вдоль Каскадной улицы, район Косино-Ухтомский»;

- с востока – границей города Москвы, границей городского округа Люберцы Московской области;

- с юга – Лермонтовским проспектом;

- с запада – Московской кольцевой автомобильной дорогой.

Площадь территории подготовки проекта межевания территории составляет 48,95 га.

Характеристики сохраняемых, изменяемых и образуемых земельных участков представлены в таблице «Характеристика земельных участков территории» и на чертеже «План межевания территории» настоящего приложения.

Проектом межевания территории определены границы участков территорий общего пользования, общественных территорий, жилых зданий, нежилых зданий и сооружений, иных территорий, земель государственной собственности на которые не разграничена (№ участка на чертеже «План межевания территории»).

Доступ на территорию участка нежилых зданий и сооружений № 1 осуществляется с участков территорий общего пользования – проектируемой улично-дорожной сети (участки № 8, 11, 14).

Доступ на территорию участка нежилых зданий и сооружений № 2 осуществляется с участков территорий общего пользования – проектируемой улично-дорожной сети (участки № 3, 13, 14).

Доступ на территорию участка нежилых зданий и сооружений № 7 осуществляется с участков территорий общего пользования – проектируемой улично-дорожной сети (участки № 3, 6).

Доступ на территорию участка нежилых зданий и сооружений № 10 осуществляется с участков территорий общего пользования – существующей улично-дорожной сети (участки № 9, 41).

Доступ на территорию участка нежилых зданий и сооружений № 23 осуществляется с участка территорий общего пользования – существующей улично-дорожной сети (участки № 9, 22).

Доступ на территорию участка нежилых зданий и сооружений № 24 осуществляется с участка территорий общего пользования – существующей улично-дорожной сети (участок № 22).

Доступ на территорию участка нежилых зданий и сооружений № 25 осуществляется с участка территорий общего пользования – существующей улично-дорожной сети (участок № 22).

Доступ на территорию участка нежилых зданий и сооружений № 26 осуществляется с участка территорий общего пользования – проектируемой улично-дорожной сети (участок № 14).

Доступ на территорию участка нежилых зданий и сооружений № 36 осуществляется с участка территорий общего пользования – проектируемой улично-дорожной сети (участок № 15) и участка иных территорий (участок № 37).

Доступ на территорию участка нежилых зданий и сооружений № 42 осуществляется с участка территорий общего пользования – проектируемой улично-дорожной сети (участок № 14).

Для реализации мероприятий проекта планировки территории на чертеже «План межевания территории» и в таблице «Характеристика земельных участков территории» проектом межевания территории предусматривается изъятие земельных участков в установленном законом порядке.

2.2. Таблица «Характеристика земельных участков территории»
к чертежу «План межевания территории»

Назначение территории	№ участка на чертеже	Коды видов разрешенного использования земельных участков и объектов капитального строительства ²	Площадь земельного участка, га	Способы образования земельного участка	Вид ограничения на земельном участке, площадь, га	Примечание
1	2	3	4	5	6	7
Территория участков нежилых зданий и сооружений	1	7.2.2, 7.2.3, 12.0.1	0,9527	-	Полоса воздушных подходов - 0,9527; санитарно-защитная зона - 0,9525, техническая зона метрополитена - 0,4076	-
	2	7.1.1, 7.1.2, 7.2	9,0694	-	Полоса воздушных подходов - 9,0694; зона внеуличного пешеходного перехода - 0,4475; охранный зона трубопроводов - 0,2418; охранный зона объектов электроэнергетики - 0,7237; озелененная территория общего пользования - 0,2595; санитарно-защитная зона - 7,7083; приаэродромная территория - 4,8173; полоса отвода железной дороги - 9,0694; предлагаемый к установлению сервитут – 0,1094	
	7	3.1.1, 7.2, 12.0.1, 12.0.2	0,0253	-	Полоса воздушных подходов - 0,0253; зона внеуличного пешеходного перехода - 0,0253; приаэродромная территория - 0,0253	-

1	2	3	4	5	6	7	
Территория участков нежилых зданий и сооружений	10	3.1.1, 7.2, 12.0.1, 12.0.2	0,0650	-	Полоса воздушных подходов - 0,0650; зона внеуличного пешеходного перехода - 0,0379; предлагаемый к установлению сервитут – 0,0379		
	23	12.0.2	0,2477	-	Полоса воздушных подходов - 0,2477; озелененная территория специального пользования - 0,2477; санитарно-защитная зона - 0,2477; приаэродромная территория - 0,1981	-	
	24	12.0.2	0,0334	-	Полоса воздушных подходов - 0,0334; озелененная территория специального пользования - 0,0334; санитарно-защитная зона - 0,0334; приаэродромная территория - 0,0334	-	
	25	12.0.2	0,0070	-	Полоса воздушных подходов - 0,0070; озелененная территория специального пользования - 0,0070; санитарно-защитная зона - 0,0070; приаэродромная территория - 0,0070	-	
	26	26.1	7.6	0,0536	Объединение		-
			0,0050				

1	2	3	4	5	6	7
	26.2		0,0486		Полоса воздушных подходов - 0,0486; техническая зона метрополитена - 0,0486; санитарно-защитная зона - 0,0486; приаэродромная территория - 0,0486	Планируемое изъятие земельного участка с кадастровым номером 77:04:0005001:219 в установленном законом порядке - 0,0486 га
	36	7.1.1, 12.0.1, 7.2.2, 7.2.3, 12.0.2, 4.9, 7.1.2, 7.6, 3.0, 4.1, 4.2, 4.3, 4.4, 4.5, 4.8.1, 4.8.2, 4.10, 3.1.1	0,0020	-	Полоса воздушных подходов - 0,0020	-
	42	3.1.1, 4.9	0,3953	Раздел	Полоса воздушных подходов - 0,3953; техническая зона метрополитена - 0,3953; санитарно-защитная зона - 0,3953; приаэродромная территория - 0,3953	-
Итого: территории участков нежилых зданий и сооружений			10,8514			
Территория общего пользования	3	3.1.1, 7.2, 12.0.1, 12.0.2	0,5528	-	Полоса воздушных подходов - 0,5528; приаэродромная территория - 0,5528; зона внеуличного пешеходного перехода - 0,4302; техническая зона метрополитена - 0,1198; территория в границах УДС - 0,5528	-

1	2	3	4	5	6	7
Территория общего пользования	4	3.1.1, 7.2, 12.0.1, 12.0.2	0,6809	-	Полоса воздушных подходов - 0,6809; охранный зона объектов электроэнергетики - 0,1007; санитарно-защитная зона - 0,3166; приаэродромная территория - 0,6809; зона внеуличного пешеходного перехода - 0,0200; территория в границах УДС - 0,6809	-
	5	3.1.1, 7.2, 12.0.1, 12.0.2	1,6179	-	Полоса воздушных подходов - 1,6179; техническая зона метрополитена - 0,0558; озелененная территория общего пользования - 0,0005; санитарно-защитная зона - 0,1448; приаэродромная территория - 1,6179; территория в границах УДС - 1,6179	-
	6	3.1.1, 7.2, 12.0.1, 12.0.2	4,5705	-	Полоса воздушных подходов - 4,5705; санитарно-защитная зона - 0,5339; техническая зона метрополитена - 0,1529; приаэродромная территория - 4,5705; территория в границах УДС - 4,5705	-
	8.1		0,0249		Полоса воздушных подходов - 0,0249; территория в границах УДС - 0,0249	Планируемое изъятие земельного участка с кадастровым номером 77:04:0005003:1017 в установленном законом порядке - 0,0249 га

1	2	3	4	5	6	7
Территории общего пользования	8.2	3.1.1, 7.2, 12.0.1, 12.0.2	4,6569	Объединение	Полоса воздушных подходов - 4,6695; санитарно-защитная зона - 3,3477; приаэродромная территория - 1,4536; территория в границах УДС - 4,6569	-
	8.3		0,0768		Полоса воздушных подходов - 0,0768; техническая зона метрополитена - 0,0623; территория в границах УДС - 0,0768	-
	8.4		0,0725		Полоса воздушных подходов - 0,0725; территория в границах УДС - 0,0725	-
	8.5		4,9233		Полоса воздушных подходов - 0,0570; санитарно-защитная зона - 0,0570; территория в границах УДС - 0,0570	-
	8.6		0,0103		Полоса воздушных подходов - 0,0103; территория в границах УДС - 0,0103	-
	8.7		0,0086		Полоса воздушных подходов - 0,0086; территория в границах УДС - 0,0086	-
	8.8		0,0083		Полоса воздушных подходов - 0,0083; техническая зона метрополитена - 0,0071; санитарно-защитная зона - 0,0083; территория в границах УДС - 0,0083	-

1	2	3	4	5	6	7
Территория общего пользования	8.9		0,0031		Полоса воздушных подходов - 0,0031; техническая зона метрополитена - 0,0031; санитарно-защитная зона - 0,0031; территория в границах УДС - 0,0031	-
	8.10		0,0033		Полоса воздушных подходов - 0,0033; техническая зона метрополитена - 0,0033; санитарно-защитная зона - 0,0033; территория в границах УДС - 0,0033	-
	8.11		0,0016		Полоса воздушных подходов - 0,0016; техническая зона метрополитена - 0,0016; санитарно-защитная зона - 0,0016; приаэродромная территория - 0,0016; территория в границах УДС - 0,0016	-
	9	3.1.1, 7.2, 12.0.1, 12.0.2	3, 2870	-	Полоса воздушных подходов - 3, 2870; санитарно-защитная зона - 2, 3234; техническая зона метрополитена - 1, 1445; зона внеуличного пешеходного перехода - 0,0345; приаэродромная территория - 3, 2870; территория в границах УДС - 3, 2870	-

1	2	3	4	5	6	7
Территория общего пользования	11	3.1.1, 12.0.1, 12.0.2	0,1934	-	Полоса воздушных подходов - 0,1934; техническая зона метрополитена - 0,1118; санитарно-защитная зона - 0,1934; территория в границах УДС - 0,1934	-
	12	3.1.1, 7.2.1, 12.0.1, 12.0.2	1,3294	-	Полоса воздушных подходов - 1,3294; санитарно-защитная зона - 1,3294; приаэродромная территория - 0,5658; территория в границах УДС - 1,3294	-
	13	3.1.1, 12.0.1, 12.0.2	0,6179	-	Полоса воздушных подходов - 0,6179; охранная зона объектов электроэнергетики - 0,0614; санитарно-защитная зона - 0,3675; приаэродромная территория - 0,6179; территория в границах УДС - 0,6179	-
	14.1	3.1.1, 12.0.1, 12.0.2	0,0961	Объединение	Полоса воздушных подходов - 0, 0961; техническая зона метрополитена - 0, 0961; санитарно-защитная зона - 0, 0961; приаэродромная территория - 0, 0961; территория в границах УДС - 0,0961	Планируемое изъятие земельного участка с кадастровым номером 77:04:0005001:219 в установленном законом порядке - 0,1446 га
	14.2		0,0301			

1	2	3	4	5	6	7
Территории общего пользования	14.3		1,7781		Полоса воздушных подходов - 1,3649; зона внеуличного пешеходного перехода - 0,0013; территория в границах УДС - 1,7781	-
	14.4		1,3599		Полоса воздушных подходов - 1, 3599, санитарно-защитная зона - 1, 3599; приаэродромная территория - 1, 3599; территория в границах УДС - 1,3599	-
	15.1		0,0494		Полоса воздушных подходов - 0,0494; территория в границах УДС - 0,0494	Планируемое изъятие земельного участка с кадастровым номером 77:04:0005003:1705 в установленном законом порядке — 0,0494 га
	15.2		0,0414		Полоса воздушных подходов - 0,0414; территория в границах УДС - 0,0414	Планируемое изъятие земельного участка с кадастровым номером 77:04:0005003:1009
	15.3	3.1.1, 7.2.1, 12.0.1, 12.0.2	1,1100	Объединение	Полоса воздушных подходов - 0,0357; территория в границах УДС - 0,0357	Планируемое изъятие земельного участка с кадастровым номером 77:04:0005003:1017 в установленном законом порядке - 0,0357 га
	15.4		0,0555		Полоса воздушных подходов - 0,0555; территория в границах УДС - 0,0555	Планируемое изъятие земельного участка с кадастровым номером 77:04:0005003:1707 в установленном законом порядке - 0,0555 га

1	2	3	4	5	6	7		
Территория общего пользования	15.5		0,0274		Полоса воздушных подходов - 0,0274; территория в границах УДС - 0,0274	Планируемое изъятие земельного участка с кадастровым номером 77:04:0005003:1803 в установленном законом порядке - 0,0274 га		
			0,1188				Полоса воздушных подходов - 0,1188; территория в границах УДС - 0,1188	Планируемое изъятие земельного участка с кадастровым номером 77:04:0005003:1677 в установленном законом порядке - 0,1188 га
			0,0509					
			0,7309				Полоса воздушных подходов - 0,7309; территория в границах УДС - 0,7309	-
	16	16.1		0,0791		Полоса воздушных подходов - 0,0791; территория в границах УДС - 0,0791	Планируемое изъятие земельного участка с кадастровым номером 77:04:0005003:1808 в установленном законом порядке - 0,0791 га	
				0,1450				Полоса воздушных подходов - 0,1450; территория в границах УДС - 0,1450
		1,1757	Объединение	Полоса воздушных подходов - 0,1000; территория в границах УДС - 0,1000	Планируемое изъятие земельного участка с кадастровым номером 77:04:0005003:1713 в установленном законом порядке - 0,1000 га			

1	2	3	4	5	6	7
Территория общего пользования	16.4		0,1172		Полоса воздушных подходов - 0,1172; территория в границах УДС - 0,1172	Планируемое изъятие земельного участка с кадастровым номером 77:04:0005003:1018 в установленном законом порядке - 0,1172 га
	16.5		0,7344		Полоса воздушных подходов - 0,7344; санитарно-защитная зона - 0,0387; техническая зона метрополитена - 0,0174; приаэродромная территория - 0,2650; территория в границах УДС - 0,7344	
	17	3.1.1, 7.2.1, 12.0.1, 12.0.2	0,1996	-	Полоса воздушных подходов - 0,1996; территория в границах УДС - 0,1996	-
	18.1		0,0530		Полоса воздушных подходов - 0,0530; санитарно-защитная зона - 0,0530; техническая зона метрополитена - 0,0051; территория в границах УДС - 0,053	Планируемое изъятие земельного участка с кадастровым номером 77:04:0005003:1020 в установленном законом порядке - 0,0530 га
	18.2	3.1.1, 7.2.1, 12.0.1, 12.0.2	1,0296	Объединение	Полоса воздушных подходов - 0,0596; санитарно-защитная зона - 0,0596; техническая зона метрополитена - 0,0429; территория в границах УДС - 0,0596	Планируемое изъятие земельного участка с кадастровым номером 77:04:0005003:1017 в установленном законом порядке - 0,0596 га
	18.3		0,5321		Полоса воздушных подходов - 0,5321; санитарно-защитная зона метрополитена - 0,3961; территория в границах УДС - 0,5321	-

1	2	3	4	5	6	7
Территории общего пользования	18.4		0,3849		Полоса воздушных подходов - 0,3849; санитарно-защитная зона - 0,3849; техническая зона метрополитена – 0,3230; территория в границах УДС - 0,3849	-
	19	12.0.2	0,4015	-	Полоса воздушных подходов - 0,4015; озелененная территория общего пользования - 0,4015; приаэродромная территория - 0,4015; территория в границах УДС - 0,4015	-
	20	12.0.2	0,1550	-	Полоса воздушных подходов - 0,155; техническая зона метрополитена - 0,1550; озелененная территория общего пользования - 0,1550; санитарно-защитная зона - 0,1550; территория в границах УДС - 0,155	-
	21	3.1.1, 12.0.1, 12.0.2	0,4062	-	Полоса воздушных подходов - 0,4062; санитарно-защитная зона - 0,4062; техническая зона метрополитена - 0,0550; приаэродромная территория - 0,4062; территория в границах УДС - 0,4062	-

1	2	3	4	5	6	7
Территория общего пользования	22	12.0.1, 12.0.2	0,6813	-	Полоса воздушных подходов - 0,6813; санитарно-защитная зона - 0,6812; приаэродромная территория - 0,6746; территория в границах УДС - 0,6813	-
	27	12.0.1	0,4253	-	Полоса воздушных подходов - 0,4253; охранная зона объектов электроэнергетики - 0,0089; приаэродромная территория - 0,4253; территория в границах УДС - 0,4253	-
	28	12.0.1	0,1909	-	Полоса воздушных подходов - 0,1909; приаэродромная территория - 0,1909; территория в границах УДС - 0,1909	-
	29	12.0.1, 7.2.2	1,0603	-	Полоса воздушных подходов - 1,0603; приаэродромная территория - 1,0603; территория в границах УДС - 1,0603	-
	30	12.0.1, 7.2.2	1,6397	-	Полоса воздушных подходов - 1,6397; санитарно-защитная зона - 1,2271; береговая - 0,0034; приаэродромная территория - 1,6397; территория в границах УДС - 1,6397	-

1	2	3	4	5	6	7
Территория общего пользования	31	12.0.1	0,3778	-	Полоса воздушных подходов - 0,3778; техническая зона метрополитена - 0,1652; приаэродромная территория - 0,3778; территория в границах УДС - 0,3778	-
	32	12.0.1	0,1662	-	Полоса воздушных подходов - 0,1662; приаэродромная территория - 0,1662; территория в границах УДС - 0,1662	-
	41	12.0.2	0,0952	-	Полоса воздушных подходов - 0,0952; озелененная территория общего пользования - 0,0952; территория в границах УДС - 0,0952	-
	43	12.0.1	0,0568	-	Полоса воздушных подходов - 0,0568; приаэродромная территория - 0,0568; территория в границах УДС - 0,0568	-
	44	12.0.1, 7.2.2	1,5934	-	Полоса воздушных подходов - 1,5934; санитарно-защитная зона - 0,0148; приаэродромная территория - 1,5934; территория в границах УДС - 1,5934	-
	45	12.0.1	0,3962	-	Полоса воздушных подходов - 0,3962; приаэродромная территория - 0,3962; территория в границах УДС - 0,3962	-

1	2	3	4	5	6	7
Территория общего пользования	46	12.0.1, 7.2.2	1,4332	-	Полоса воздушных подходов - 1,4332; охранная зона объектов электроэнергетики - 0,0242; техническая зона метрополитена - 0,365; приаэродромная территория - 1,4332; территория в границах УДС - 1,4332	-
	47	12.0.1	0,0082	-	Полоса воздушных подходов - 0,0082; приаэродромная территория - 0,0082; территория в границах УДС - 0,0082	-
	48	12.0.1, 7.2.2	2,6091	-	Полоса воздушных подходов - 2,6091; техническая зона метрополитена - 0,498; приаэродромная территория - 2,6091; территория в границах УДС - 2,6091	-
	49	12.0.1, 7.2.2	1,4927	-	Полоса воздушных подходов - 1,4927; охранная зона объектов электроэнергетики - 0,0042; приаэродромная территория - 1,4927; территория в границах УДС - 1,4927	-
Итого: территории общего пользования			37,7412			

1	2	3	4	5	6	7
Иные территории	33	12.0.2	0,0073	Раздел	Полоса воздушных подходов - 0,0073; красные линии линейных объектов - 0,0073; техническая зона инженерных коммуникаций и сооружений - 0,0073	Планируемое изъятие земельного участка с кадастровым номером 77:04:0005003:1017 в установленном законом порядке - 0,0073 га
	34	12.0.2	0,0026	Раздел	Полоса воздушных подходов - 0,0026; красные линии линейных объектов - 0,0026; техническая зона метрополитена - 0,0026	Планируемое изъятие земельного участка с кадастровым номером 77:04:0005003:1017 в установленном законом порядке - 0,0026 га
	35	12.0.2	0,0084	Раздел	Полоса воздушных подходов - 0,0084; красные линии линейных объектов - 0,0084; техническая зона инженерных коммуникаций и сооружений - 0,0084	Планируемое изъятие земельного участка с кадастровым номером 77:04:0005003:1677 в установленном законом порядке - 0,0084 га
	37	12.0.2	0,0069	Раздел	Полоса воздушных подходов - 0,0069; техническая зона инженерных коммуникаций и сооружений - 0,0069	Планируемое изъятие земельного участка с кадастровым номером 77:04:0005003:1804 в установленном законом порядке - 0,0069 га
	38	12.0.2	0,0418	Раздел	Полоса воздушных подходов - 0,0418; техническая зона инженерных коммуникаций и сооружений - 0,0418	Планируемое изъятие земельного участка с кадастровым номером 77:04:0005003:1807 в установленном законом порядке - 0,0418 га
	39	12.0.2	0,0185	Раздел	Полоса воздушных подходов - 0,0185; техническая зона инженерных коммуникаций и сооружений - 0,0185	Планируемое изъятие земельного участка с кадастровым номером 77:04:0005003:1009 в установленном законом порядке - 0,0185 га

1	2	3	4	5	6	7
	40	12.0.2	0,0289	Раздел	Полоса воздушных подходов - 0,0289; техническая зона инженерных коммуникаций и сооружений - 0,0289	Планируемое изъятие земельного участка с кадастровым номером 77:04:0005003:1018 в установленном законом порядке - 0,0289 га
Итого: иные территории			0,1144			
Земли, государственная собственность на которые не разграничена	50	Ф ³	0,2415	-	Полоса воздушных подходов - 3,4013; техническая зона инженерных коммуникаций и сооружений - 1,0222; техническая зона метрополитена - 2,6414; санитарно-защитная зона - 0,0879; приаэродромная территория - 2,9321	-
Итого: земли, государственная собственность на которые не разграничена			0,2415			
Всего:			48,9485			

² – Описание видов разрешенного использования земельных участков в соответствии с приказом Федеральной службы государственной регистрации, кадастра и картографии от 10 ноября 2020 г. № П/0412 «Об утверждении классификатора видов разрешенного использования земельных участков».

³ – Фактическое использование – земельные участки в границах территориальных зон сохраняемого землепользования, для которых в качестве основных видов разрешенного использования земельных участков и объектов капитального строительства устанавливаются виды разрешенного использования упомянутых земельных участков и объектов капитального строительства, сведения о которых содержатся в Едином государственном реестре недвижимости.

2.3. Таблица «Сведения о границах территории, в отношении которой утвержден проект межевания территории»

Координаты точки (Система координат, используемая для ведения Единого государственного реестра недвижимости (МСК-77))	
X	Y
1	2
22765.37	4309.75
22657.50	4282.51
22653.25	4281.44
22650.00	4280.62
22643.56	4278.99
22640.97	4278.34
22553.93	4256.35
22552.98	4256.13
22534.72	4251.56
22534.47	4252.51
22529.75	4270.45
22525.58	4285.64
22506.76	4361.49
22506.43	4362.78
22505.80	4364.93
22505.10	4367.07
22504.32	4369.17
22503.47	4371.25
22502.55	4373.29
22501.55	4375.31
22500.48	4377.28
22499.34	4379.22
22498.14	4381.11
22496.87	4382.96
22494.38	4386.44
22494.15	4386.77
22493.57	4387.70

Координаты точки (Система координат, используемая для ведения Единого государственного реестра недвижимости (МСК-77))	
X	Y
1	2
22493.06	4388.67
22492.62	4389.68
22492.26	4390.71
22491.97	4391.77
22491.76	4392.84
22491.63	4393.93
22491.58	4395.03
22491.61	4396.12
22491.72	4397.21
22491.91	4398.29
22492.18	4399.35
22492.52	4400.39
22492.94	4401.40
22493.43	4402.38
22494.00	4403.32
22494.63	4404.22
22495.32	4405.07
22496.07	4405.86
22496.88	4406.60
22497.74	4407.28
22498.65	4407.89
22499.60	4408.44
22500.59	4408.91
22501.61	4409.31
22502.65	4409.64
22503.72	4409.88
22508.96	4410.90

Координаты точки (Система координат, используемая для ведения Единого государственного реестра недвижимости (МСК-77))	
X	Y
1	2
22509.03	4410.92
22509.71	4411.05
22509.76	4411.06
22605.93	4428.00
22615.81	4429.74
22720.42	4448.17
22734.91	4393.09
22742.29	4394.28
23270.44	3821.20
23243.67	3780.77
23239.40	3772.95
23236.54	3768.00
23223.95	3746.15
23213.14	3729.81
23209.01	3723.76
23178.67	3689.64
23176.98	3688.95
23174.61	3688.34
23172.19	3688.04
23169.74	3688.06
23167.33	3688.41
23164.97	3689.06
23162.73	3690.02
23160.62	3691.26
23158.70	3692.77
23158.26	3693.21
23158.04	3693.54
23157.86	3693.69

Координаты точки (Система координат, используемая для ведения Единого государственного реестра недвижимости (МСК-77))	
X	Y
1	2
23157.24	3694.25
23075.82	3771.29
23071.63	3775.26
23040.16	3805.01
23000.00	3842.97
22883.79	3952.98
22882.66	3951.78
22881.80	3951.70
22877.49	3955.39
22846.52	3982.88
22834.69	3992.48
22809.57	4014.39
22785.03	4035.26
22775.67	4043.08
22759.96	4056.75
22741.41	4072.65
22732.51	4080.07
22728.25	4083.99
22703.80	4104.32
22682.46	4121.90
22665.09	4136.07
22660.86	4139.13
22659.48	4140.13
22650.65	4146.44
22641.95	4152.59
22638.49	4155.01
22632.96	4158.88
22630.58	4160.52

Координаты точки (Система координат, используемая для ведения Единого государственного реестра недвижимости (МСК-77))	
X	Y
1	2
22622.86	4165.84
22613.53	4172.20
22604.16	4178.51
22594.76	4184.77
22585.60	4190.80
22585.32	4190.98
22585.21	4191.05
22583.13	4192.44
22580.97	4193.95
22578.85	4195.51
22576.76	4197.12
22574.70	4198.77
22572.69	4200.47
22570.71	4202.21
22568.77	4203.99
22566.87	4205.81
22565.01	4207.68
22563.19	4209.59
22561.42	4211.53
22559.68	4213.52
22558.00	4215.54
22556.35	4217.60
22554.75	4219.69
22554.60	4219.91
22554.43	4220.14
22554.28	4220.38
22554.23	4220.45
22553.75	4221.23

Координаты точки (Система координат, используемая для ведения Единого государственного реестра недвижимости (МСК-77))	
X	Y
1	2
22553.69	4221.34
22553.51	4221.63
22553.39	4221.90
22553.31	4222.05
22552.88	4223.04
22552.45	4224.25
22552.12	4225.48
22551.91	4226.75
22551.80	4228.02
22551.80	4229.30
22551.91	4230.58
22552.12	4231.84
22552.45	4233.08
22552.88	4234.29
22553.41	4235.45
22554.03	4236.57
22554.75	4237.63
22555.56	4238.62
22556.45	4239.54
22557.42	4240.38
22558.45	4241.14
22559.54	4241.81
22560.69	4242.37
22561.88	4242.84
22562.34	4242.98
22562.22	4242.95
22562.11	4242.93
22563.08	4243.20

Координаты точки (Система координат, используемая для ведения Единого государственного реестра недвижимости (МСК-77))	
X	Y
1	2
22563.11	4243.21
22774.87	4296.68
23000.00	4079.47
23082.37	4000.00
23224.67	3862.70
23256.29	3834.40
23262.63	3828.82
22293.52	3782.19
22286.72	3775.22
22269.77	3790.78
22276.48	3797.98
23255.04	4413.36
23209.13	4405.55
23146.63	4394.93
23136.74	4393.24
23023.79	4374.04
23023.78	4374.04
23013.93	4372.19
23010.59	4371.49
23007.26	4370.74
23003.93	4369.97
23000.62	4369.15
22904.81	4344.96
22903.37	4344.60
22893.68	4342.15
22789.85	4315.93
22765.13	4411.31
22756.76	4409.68

Координаты точки (Система координат, используемая для ведения Единого государственного реестра недвижимости (МСК-77))	
X	Y
1	2
22744.91	4452.49
22746.46	4452.76
22862.69	4473.24
22872.55	4474.97
22982.03	4494.27
22991.91	4496.01
23105.12	4515.95
23115.05	4517.49
23218.58	4533.58
23219.84	4533.49
23222.65	4532.57
23225.16	4530.99
23227.22	4528.86
23228.69	4526.29
23229.23	4524.39
22279.44	4094.62
22269.12	4093.60
22268.49	4099.93
22278.81	4100.94
22815.95	4290.47
22810.24	4292.65
22812.30	4298.13
22818.01	4295.95
22818.10	4295.91
22818.12	4295.96
22821.43	4303.39
22824.40	4304.14
22851.93	4311.05

Координаты точки (Система координат, используемая для ведения Единого государственного реестра недвижимости (МСК-77))	
X	Y
1	2
22851.77	4311.59
23000.00	4348.40
23005.52	4349.77
23008.20	4350.43
23010.89	4351.07
23013.58	4351.68
23016.29	4352.26
23018.99	4352.82
23021.70	4353.35
23024.42	4353.85
23027.14	4354.33
23031.08	4355.00
23032.44	4355.23
23212.48	4385.84
23212.24	4387.27
23253.12	4394.89
23301.59	4403.79
23311.08	4405.53
23315.59	4400.66
23318.09	4396.78
23360.55	4331.00
23396.21	4282.44
23406.65	4268.22
23409.50	4264.81
23422.48	4247.09
23444.89	4215.52
23458.91	4196.25
23471.84	4178.02

Координаты точки (Система координат, используемая для ведения Единого государственного реестра недвижимости (МСК-77))	
X	Y
1	2
23487.61	4152.63
23498.13	4135.98
23497.79	4132.55
23494.05	4127.63
23487.84	4119.45
23479.48	4109.67
23476.84	4111.09
23471.45	4105.07
23473.67	4103.50
23464.39	4093.21
23450.21	4076.85
23448.36	4074.65
23442.93	4069.35
23427.06	4050.99
23387.26	4006.23
23386.64	4005.53
23384.38	4007.88
23377.33	4000.00
23371.86	3993.89
23374.41	3991.36
23374.09	3991.02
23361.65	3977.61
23347.95	3962.83
23330.57	3944.85
23305.38	3918.71
23286.05	3897.70
23282.46	3901.05
23274.11	3892.38

Координаты точки (Система координат, используемая для ведения Единого государственного реестра недвижимости (МСК-77))	
X	Y
1	2
23289.23	3878.35
23301.47	3867.69
23302.63	3861.79
23282.21	3838.22
23281.73	3838.65
23236.26	3879.38
23235.59	3879.98
23234.93	3880.53
23234.95	3880.57
23156.33	3956.43
23141.93	3970.32
23135.27	3976.75
22839.04	4262.56
22837.91	4261.82
22813.71	4284.91
22815.99	4290.39
22816.01	4290.44
22153.68	3923.92
22147.49	3917.17
22102.09	3959.28
22108.23	3965.76
22146.03	3931.76
23733.17	3520.67
23706.11	3486.19
23673.44	3444.26
23661.78	3429.56
23647.54	3411.68
23642.00	3406.99

Координаты точки (Система координат, используемая для ведения Единого государственного реестра недвижимости (МСК-77))	
X	Y
1	2
23640.99	3405.92
23640.22	3403.56
23619.71	3381.92
23597.59	3359.59
23561.96	3322.15
23556.35	3318.06
23555.81	3317.66
23552.46	3318.97
23523.13	3346.21
23504.97	3363.08
23319.00	3531.95
23186.30	3652.44
23186.29	3652.45
23185.46	3653.20
23184.99	3653.79
23184.69	3654.15
23184.34	3654.61
23183.80	3655.28
23183.57	3655.71
23182.47	3657.80
23181.64	3660.52
23181.33	3663.35
23181.56	3666.12
23181.59	3666.15
23182.12	3668.30
23183.10	3670.59
23184.44	3672.69
23185.70	3674.07

Координаты точки (Система координат, используемая для ведения Единого государственного реестра недвижимости (МСК-77))	
X	Y
1	2
23186.38	3674.71
23207.17	3694.95
23211.06	3700.04
23217.66	3708.68
23217.95	3709.06
23228.73	3726.34
23233.33	3734.81
23237.47	3742.43
23247.19	3760.52
23253.65	3770.85
23255.32	3773.09
23295.16	3826.61
23299.27	3832.12
23307.63	3843.35
23307.68	3843.40
23309.42	3845.70
23316.06	3854.49
23320.41	3855.80
23332.47	3847.82
23333.73	3847.10
23335.10	3846.10
23335.47	3845.80
23335.48	3845.79
23493.57	3716.94
23505.07	3707.57
23509.19	3704.21
23516.69	3698.09
23517.54	3697.40

Координаты точки (Система координат, используемая для ведения Единого государственного реестра недвижимости (МСК-77))	
X	Y
1	2
23664.36	3577.74
23707.65	3542.46
23707.83	3542.28
23721.88	3530.30
22565.58	3701.44
22565.58	3700.50
22565.53	3699.55
22565.44	3698.61
22565.31	3697.68
22565.13	3696.75
22564.91	3695.83
22564.64	3694.93
22564.34	3694.03
22563.99	3693.15
22563.60	3692.29
22563.17	3691.45
22562.70	3690.63
22561.89	3689.36
22561.64	3689.07
22561.06	3688.32
22539.28	3664.67
22536.55	3661.70
22536.06	3661.19
22535.56	3660.70
22535.04	3660.23
22534.50	3659.77
22533.95	3659.34
22533.38	3658.92

Координаты точки (Система координат, используемая для ведения Единого государственного реестра недвижимости (МСК-77))	
X	Y
1	2
22532.80	3658.53
22532.21	3658.15
22531.51	3657.75
22530.80	3657.38
22530.07	3657.03
22529.33	3656.72
22528.58	3656.43
22527.81	3656.17
22527.04	3655.95
22526.26	3655.76
22525.47	3655.60
22524.67	3655.47
22523.87	3655.37
22523.07	3655.30
22522.26	3655.27
22521.46	3655.27
22520.65	3655.30
22519.85	3655.37
22519.05	3655.46
22518.26	3655.59
22517.47	3655.75
22516.69	3655.95
22515.91	3656.17
22515.15	3656.42
22514.40	3656.71
22513.65	3657.02
22512.93	3657.37
22512.21	3657.74

Координаты точки (Система координат, используемая для ведения Единого государственного реестра недвижимости (МСК-77))	
X	Y
1	2
22511.52	3658.15
22510.83	3658.58
22510.17	3659.03
22509.59	3659.47
22508.90	3660.03
22508.98	3659.96
22509.51	3659.52
22508.89	3660.03
22508.30	3660.56
22409.08	3752.05
22389.02	3770.55
22385.49	3766.89
22377.69	3774.36
22381.05	3777.90
22357.59	3799.53
22268.17	3882.00
22264.20	3885.66
22176.48	3966.55
22174.08	3963.94
22172.86	3964.62
22171.39	3965.60
22167.03	3969.58
22169.84	3972.68
22157.77	3983.81
22150.18	3990.81
22137.41	4002.59
22134.14	4005.60
22130.93	4002.20

Координаты точки (Система координат, используемая для ведения Единого государственного реестра недвижимости (МСК-77))	
X	Y
1	2
22130.66	4002.46
22124.34	4008.32
22127.48	4011.70
22053.23	4080.19
22048.11	4084.92
22024.19	4106.99
22024.20	4106.99
22042.96	4125.64
22000.00	4166.83
21992.84	4173.70
21990.75	4137.84
21988.69	4139.73
21972.71	4154.44
21972.28	4154.84
21968.73	4158.03
21965.16	4161.19
21961.57	4164.32
21957.94	4167.42
21956.69	4168.48
21936.37	4184.83
21934.74	4186.09
21934.31	4186.42
21930.62	4189.20
21926.47	4192.28
21922.30	4195.32
21918.10	4198.32
21913.87	4201.28
21911.56	4202.90

Координаты точки (Система координат, используемая для ведения Единого государственного реестра недвижимости (МСК-77))	
X	Y
1	2
21929.94	4232.56
21927.53	4234.78
21862.55	4296.67
21864.17	4299.16
21854.89	4306.02
21854.05	4304.77
21849.35	4309.24
21818.89	4338.26
21768.50	4368.74
21779.65	4386.54
21793.12	4408.06
21793.82	4409.00
21794.37	4409.68
21794.95	4410.34
21795.57	4410.96
21796.22	4411.56
21796.89	4412.12
21797.59	4412.65
21798.32	4413.14
21799.07	4413.60
21799.84	4414.02
21800.63	4414.40
21801.44	4414.74
21802.26	4415.05
21803.10	4415.31
21803.95	4415.53
21804.80	4415.71
21805.67	4415.85

Координаты точки (Система координат, используемая для ведения Единого государственного реестра недвижимости (МСК-77))	
X	Y
1	2
21806.54	4415.94
21807.42	4416.00
21808.30	4416.01
21809.18	4415.97
21810.05	4415.90
21810.92	4415.78
21811.78	4415.62
21812.64	4415.42
21813.48	4415.18
21814.31	4414.89
21815.13	4414.57
21816.50	4413.94
21817.46	4413.36
21829.95	4405.72
21807.23	4369.81
21847.76	4345.23
21841.65	4335.22
21861.29	4316.52
21856.60	4308.63
21863.70	4303.70
21867.70	4310.41
21875.41	4303.07
21875.26	4302.82
21872.32	4298.04
21891.80	4285.58
21892.39	4286.56
21892.52	4286.77
21944.04	4237.69

Координаты точки (Система координат, используемая для ведения Единого государственного реестра недвижимости (МСК-77))	
X	Y
1	2
21942.60	4235.56
21954.39	4224.50
21957.35	4221.92
21962.21	4218.12
21972.07	4210.93
22000.00	4184.15
22031.74	4153.71
22041.72	4144.14
22042.35	4144.87
22050.00	4138.44
22048.95	4137.20
22058.29	4128.25
22063.44	4136.77
22072.58	4151.91
22101.80	4200.27
22112.31	4180.88
22112.76	4180.06
22113.24	4179.26
22113.73	4178.47
22114.24	4177.70
22114.77	4176.93
22115.32	4176.18
22115.89	4175.44
22116.47	4174.72
22117.08	4174.01
22117.70	4173.32
22118.33	4172.64
22118.99	4171.97

Координаты точки (Система координат, используемая для ведения Единого государственного реестра недвижимости (МСК-77))	
X	Y
1	2
22119.66	4171.33
22120.34	4170.70
22121.04	4170.09
22121.76	4169.49
22122.76	4168.70
22123.79	4167.95
22124.84	4167.23
22125.92	4166.55
22251.00	4090.17
22251.96	4089.48
22252.66	4088.93
22253.33	4088.34
22253.97	4087.72
22254.58	4087.07
22255.15	4086.39
22255.69	4085.68
22256.20	4084.94
22256.66	4084.18
22257.09	4083.40
22257.48	4082.60
22257.83	4081.78
22258.14	4080.95
22258.41	4080.10
22258.64	4079.24
22258.82	4078.36
22258.96	4077.48
22259.05	4076.60
22259.10	4075.71

Координаты точки (Система координат, используемая для ведения Единого государственного реестра недвижимости (МСК-77))	
X	Y
1	2
22259.11	4074.82
22259.07	4073.93
22258.99	4073.04
22258.87	4072.16
22258.70	4071.28
22258.49	4070.42
22258.23	4069.56
22257.94	4068.72
22257.84	4068.48
22257.60	4067.90
22257.34	4067.35
22257.22	4067.09
22256.80	4066.30
22256.35	4065.54
22234.10	4030.18
22277.22	3990.32
22269.90	3982.43
22370.33	3889.82
22379.92	3880.97
22559.60	3715.26
22560.47	3714.35
22561.08	3713.63
22561.66	3712.88
22562.20	3712.11
22562.71	3711.31
22563.18	3710.49
22563.61	3709.65
22564.00	3708.79

Координаты точки (Система координат, используемая для ведения Единого государственного реестра недвижимости (МСК-77))	
X	Y
1	2
22564.35	3707.91
22564.65	3707.02
22564.92	3706.11
22565.14	3705.19
22565.31	3704.26
22565.45	3703.33
22565.53	3702.39
23904.20	3762.10
23904.15	3761.10
23904.12	3760.74
23904.06	3760.09
23903.91	3759.10
23903.71	3758.12
23903.46	3757.15
23903.18	3756.27
23903.16	3756.20
23902.82	3755.25
23902.43	3754.32
23901.99	3753.42
23901.51	3752.54
23900.99	3751.69
23900.42	3750.86
23899.81	3750.06
23890.22	3738.11
23899.68	3731.35
23873.45	3701.71
23876.16	3699.16
23876.56	3698.87

Координаты точки (Система координат, используемая для ведения Единого государственного реестра недвижимости (МСК-77))	
X	Y
1	2
23834.04	3647.99
23743.46	3537.67
23734.11	3545.27
23725.24	3552.48
23715.07	3561.07
23677.12	3593.14
23552.27	3694.89
23524.21	3717.77
23375.86	3838.68
23368.06	3845.03
23360.37	3850.10
23343.50	3863.66
23332.66	3872.03
23324.09	3878.44
23317.62	3870.69
23312.57	3874.91
23310.23	3876.87
23292.53	3891.41
23317.49	3918.60
23361.02	3964.08
23374.02	3978.09
23379.52	3984.02
23392.72	3998.26
23392.81	3999.33
23393.00	4001.80
23409.06	4018.32
23430.93	4041.66
23457.74	4068.67

Координаты точки (Система координат, используемая для ведения Единого государственного реестра недвижимости (МСК-77))	
X	Y
1	2
23485.54	4098.64
23488.51	4101.26
23491.94	4103.25
23495.69	4104.52
23499.62	4105.03
23503.58	4104.75
23507.40	4103.70
23509.28	4102.75
23509.32	4102.73
23509.36	4102.71
23510.94	4101.91
23512.00	4101.07
23513.12	4100.24
23513.53	4099.87
23514.04	4099.46
23514.22	4099.22
23514.79	4098.69
23516.17	4097.08
23516.69	4096.33
23524.47	4085.25
23541.70	4060.70
23543.23	4058.55
23544.78	4056.41
23546.34	4054.28
23547.93	4052.17
23549.54	4050.08
23551.17	4048.00
23552.82	4045.93

Координаты точки (Система координат, используемая для ведения Единого государственного реестра недвижимости (МСК-77))	
X	Y
1	2
23554.49	4043.89
23555.90	4042.18
23556.34	4041.66
23557.88	4039.84
23559.61	4037.84
23561.36	4035.86
23562.38	4034.72
23628.96	3978.35
23720.67	3909.80
23728.71	3903.79
23811.58	3841.84
23896.19	3778.60
23896.98	3777.98
23897.73	3777.32
23898.45	3776.62
23899.14	3775.89
23899.79	3775.13
23900.40	3774.33
23900.97	3773.50
23901.49	3772.65
23901.98	3771.77
23902.41	3770.87
23902.81	3769.95
23903.15	3769.01
23903.45	3768.05
23903.70	3767.08
23903.90	3766.09
23904.05	3765.10

Координаты точки (Система координат, используемая для ведения Единого государственного реестра недвижимости (МСК-77))	
X	Y
1	2
23904.15	3764.11
23904.20	3763.10
23207.01	3606.62
23213.66	3600.59
23213.80	3600.46
23214.90	3599.46
23219.82	3604.98
23240.49	3586.21
23291.64	3539.18
23349.69	3486.71
23385.66	3454.44
23413.45	3428.33
23474.01	3374.01
23517.53	3334.86
23538.35	3314.55
23520.15	3295.92
23511.05	3285.40
23510.38	3284.66
23509.67	3283.96
23508.93	3283.29
23508.16	3282.66
23507.36	3282.07
23506.70	3281.64
23506.52	3281.52
23505.66	3281.01
23504.85	3280.59
23504.78	3280.55
23503.88	3280.13

Координаты точки (Система координат, используемая для ведения Единого государственного реестра недвижимости (МСК-77))	
X	Y
1	2
23502.95	3279.75
23502.01	3279.43
23501.68	3279.33
23501.06	3279.15
23501.02	3279.14
23500.09	3278.91
23499.11	3278.73
23498.12	3278.60
23497.12	3278.51
23496.13	3278.47
23495.13	3278.49
23494.14	3278.55
23493.15	3278.67
23492.16	3278.83
23491.19	3279.04
23490.23	3279.30
23489.28	3279.61
23488.35	3279.96
23487.43	3280.36
23486.65	3280.75
23517.28	3252.73
23564.71	3298.22
23570.66	3304.83
23712.11	3461.94
23972.52	3769.49
24074.42	3834.30
24076.98	3836.15
24066.05	3845.88

Координаты точки (Система координат, используемая для ведения Единого государственного реестра недвижимости (МСК-77))	
X	Y
1	2
24057.89	3840.66
24057.38	3840.34
24055.78	3839.32
23971.87	3785.60
23970.58	3784.81
23969.26	3784.07
23967.91	3783.38
23967.41	3783.14
23966.54	3782.72
23965.14	3782.15
23963.73	3781.61
23962.29	3781.13
23960.84	3780.71
23959.37	3780.33
23957.89	3780.02
23956.40	3779.76
23954.90	3779.56
23953.39	3779.41
23951.88	3779.32
23950.37	3779.29
23948.85	3779.32
23947.34	3779.40
23945.83	3779.54
23944.33	3779.74
23942.84	3780.00
23941.36	3780.31
23939.89	3780.67
23938.44	3781.10

Координаты точки (Система координат, используемая для ведения Единого государственного реестра недвижимости (МСК-77))	
X	Y
1	2
23937.00	3781.57
23935.58	3782.10
23934.18	3782.69
23932.81	3783.32
23931.46	3784.01
23930.14	3784.75
23928.85	3785.54
23927.59	3786.37
23926.36	3787.26
23916.55	3794.59
23896.93	3809.26
23896.79	3809.36
23888.91	3815.24
23857.19	3838.95
23851.81	3832.38
23850.03	3833.77
23849.85	3833.54
23839.39	3842.11
23805.50	3868.66
23687.87	3957.86
23635.64	3997.31
23592.62	4030.23
23556.16	4058.52
23565.53	4070.37
23563.73	4072.85
23562.16	4075.06
23559.57	4078.76
23558.31	4080.55

Координаты точки (Система координат, используемая для ведения Единого государственного реестра недвижимости (МСК-77))	
X	Y
1	2
23553.84	4075.17
23551.48	4076.06
23542.31	4090.10
23509.17	4140.77
23500.40	4155.93
23472.14	4198.64
23469.01	4202.07
23467.71	4205.47
23459.19	4216.39
23444.31	4237.56
23418.35	4274.32
23420.79	4276.55
23330.77	4404.84
23330.27	4405.57
23329.49	4406.67
23325.90	4411.79
23321.86	4417.55
23317.52	4423.74
23291.52	4419.39
23278.23	4417.17
23275.48	4417.28
23272.64	4418.10
23271.92	4418.53
23271.32	4418.09
23271.92	4418.53
23270.10	4419.59
23267.98	4421.66
23266.43	4424.17

Координаты точки (Система координат, используемая для ведения Единого государственного реестра недвижимости (МСК-77))	
X	Y
1	2
23265.82	4426.10
23241.53	4524.93
23241.43	4527.68
23242.04	4530.57
23243.34	4533.22
23245.23	4535.49
23247.62	4537.22
23250.15	4538.24
23304.46	4545.16
23304.51	4545.17
23304.96	4545.29
23305.96	4545.49
23306.97	4545.64
23318.20	4546.99
23327.04	4548.07
23335.87	4549.23
23344.69	4550.47
23353.50	4551.78
23362.30	4553.17
23371.08	4554.63
23379.86	4556.17
23388.61	4557.79
23554.26	4589.10
23569.01	4591.89
23610.60	4599.75
23629.92	4603.40
23636.80	4604.70
23639.09	4605.12

Координаты точки (Система координат, используемая для ведения Единого государственного реестра недвижимости (МСК-77))	
X	Y
1	2
23641.39	4605.52
23643.70	4605.90
23646.00	4606.26
23648.31	4606.60
23650.63	4606.91
23652.94	4607.20
23655.26	4607.48
23657.58	4607.73
23659.91	4607.96
23662.23	4608.16
23664.56	4608.35
23666.89	4608.51
23669.22	4608.65
23671.55	4608.77
23673.88	4608.87
23676.22	4608.95
23678.55	4609.00
23680.89	4609.03
23683.22	4609.05
23685.56	4609.03
23687.89	4609.00
23690.22	4608.95
23692.56	4608.87
23694.89	4608.77
23697.22	4608.65
23699.55	4608.51
23701.88	4608.35
23704.21	4608.16

Координаты точки (Система координат, используемая для ведения Единого государственного реестра недвижимости (МСК-77))	
X	Y
1	2
23706.53	4607.96
23708.86	4607.73
23711.18	4607.48
23713.50	4607.21
23715.82	4606.91
23718.13	4606.60
23720.44	4606.26
23722.75	4605.90
23725.05	4605.52
23727.35	4605.12
23729.65	4604.70
23731.94	4604.25
23734.23	4603.79
23736.51	4603.30
23738.79	4602.79
23741.06	4602.26
23743.33	4601.71
23745.59	4601.14
23747.85	4600.55
23750.11	4599.93
23752.35	4599.30
23754.59	4598.64
23756.83	4597.97
23759.06	4597.27
23761.28	4596.55
23763.49	4595.81
23765.70	4595.05
23767.90	4594.27

Координаты точки (Система координат, используемая для ведения Единого государственного реестра недвижимости (МСК-77))	
X	Y
1	2
23770.09	4593.47
23772.28	4592.65
23774.46	4591.80
23776.63	4590.94
23778.79	4590.06
23780.94	4589.16
23783.09	4588.24
24102.75	4448.96
24117.04	4442.73
24279.70	4371.86
24298.56	4363.64
24352.11	4340.31
24354.57	4339.25
24357.04	4338.21
24359.52	4337.20
24362.01	4336.22
24364.51	4335.26
24367.02	4334.32
24369.54	4333.41
24372.06	4332.52
24374.60	4331.66
24377.14	4330.82
24379.69	4330.00
24382.25	4329.22
24384.82	4328.45
24387.40	4327.71
24389.98	4327.00
24392.57	4326.31

Координаты точки (Система координат, используемая для ведения Единого государственного реестра недвижимости (МСК-77))	
X	Y
1	2
24395.16	4325.65
24397.76	4325.01
24400.37	4324.40
24402.98	4323.81
24405.60	4323.25
24408.23	4322.71
24410.85	4322.20
24413.49	4321.72
24416.13	4321.26
24418.77	4320.82
24421.42	4320.42
24424.07	4320.04
24426.72	4319.68
24429.38	4319.35
24432.04	4319.04
24434.71	4318.77
24437.38	4318.62
24440.93	4322.90
24440.34	4326.77
24405.49	4330.03
24345.75	4355.38
24303.62	4373.78
24250.00	4397.03
24159.57	4435.93
24090.78	4465.88
24050.70	4482.75
23969.65	4518.05
23888.37	4553.16

Координаты точки (Система координат, используемая для ведения Единого государственного реестра недвижимости (МСК-77))	
X	Y
1	2
23876.60	4560.71
23877.42	4574.93
23829.71	4596.04
23829.11	4596.14
23828.32	4596.30
23827.53	4596.49
23826.76	4596.70
23825.98	4596.94
23825.22	4597.20
23824.47	4597.49
23823.73	4597.80
23775.43	4618.85
23773.28	4619.77
23771.13	4620.67
23768.97	4621.55
23766.80	4622.42
23764.62	4623.26
23762.43	4624.08
23760.24	4624.88
23758.04	4625.66
23755.83	4626.42
23753.62	4627.16
23751.40	4627.88
23749.17	4628.58
23746.93	4629.25
23744.69	4629.91
23742.44	4630.54
23740.19	4631.16

Координаты точки (Система координат, используемая для ведения Единого государственного реестра недвижимости (МСК-77))	
X	Y
1	2
23737.93	4631.75
23735.67	4632.32
23733.40	4632.87
23731.13	4633.40
23728.85	4633.91
23726.57	4634.40
23724.28	4634.86
23721.99	4635.31
23719.69	4635.73
23717.39	4636.13
23715.09	4636.51
23712.78	4636.87
23710.47	4637.21
23708.15	4637.52
23705.84	4637.82
23703.52	4638.09
23701.20	4638.34
23698.87	4638.57
23696.55	4638.77
23694.22	4638.96
23691.89	4639.12
23689.56	4639.26
23687.23	4639.38
23684.90	4639.48
23682.56	4639.56
23680.23	4639.61
23677.89	4639.64
23675.56	4639.66

Координаты точки (Система координат, используемая для ведения Единого государственного реестра недвижимости (МСК-77))	
X	Y
1	2
23673.23	4639.64
23670.89	4639.61
23668.56	4639.56
23666.22	4639.48
23663.89	4639.38
23661.56	4639.26
23659.23	4639.12
23656.90	4638.96
23654.57	4638.77
23652.25	4638.57
23649.92	4638.34
23647.60	4638.09
23645.28	4637.81
23642.97	4637.52
23640.65	4637.21
23638.34	4636.87
23636.04	4636.51
23633.73	4636.13
23631.43	4635.73
23629.14	4635.31
23382.76	4588.74
23374.27	4587.17
23365.77	4585.68
23357.25	4584.26
23348.72	4582.91
23340.18	4581.64
23331.63	4580.44
23323.07	4579.32

Координаты точки (Система координат, используемая для ведения Единого государственного реестра недвижимости (МСК-77))	
X	Y
1	2
23314.50	4578.27
23305.22	4577.16
23295.95	4576.03
23286.68	4574.88
23277.41	4573.70
23268.15	4572.51
23258.89	4571.29
23249.63	4570.06
23240.38	4568.80
23238.86	4568.63
23237.34	4568.54
23235.81	4568.53
23234.28	4568.59
23232.88	4568.72
23155.36	4556.46
23154.46	4556.21
23153.10	4555.89
23151.73	4555.64
23088.40	4545.00
22534.44	4447.39
22479.45	4437.70
22391.52	4422.28
22390.64	4422.08
22389.75	4421.91
22193.13	4387.25
22191.47	4386.98
22189.81	4386.72
22188.15	4386.48

Координаты точки (Система координат, используемая для ведения Единого государственного реестра недвижимости (МСК-77))	
X	Y
1	2
22186.49	4386.27
22184.82	4386.08
22183.16	4385.91
22181.48	4385.77
22179.81	4385.64
22178.14	4385.54
22176.46	4385.46
22174.79	4385.41
22173.11	4385.37
22171.43	4385.36
22169.75	4385.37
22168.08	4385.41
22166.40	4385.47
22164.73	4385.55
22163.05	4385.65
22161.38	4385.77
22159.71	4385.92
22158.04	4386.09
22156.37	4386.28
22154.71	4386.49
22153.05	4386.73
22151.39	4386.99
22149.74	4387.27
22148.09	4387.57
22146.44	4387.89
22144.80	4388.24
22143.17	4388.61
22141.54	4389.00

Координаты точки (Система координат, используемая для ведения Единого государственного реестра недвижимости (МСК-77))	
X	Y
1	2
22139.91	4389.41
22138.89	4389.71
22137.89	4390.05
22136.91	4390.46
22135.95	4390.91
22135.01	4391.41
22134.10	4391.96
22133.23	4392.56
22132.39	4393.21
22131.53	4393.85
22131.21	4394.25
22130.81	4394.63
22130.08	4395.40
22129.39	4396.20
22128.75	4397.05
22128.15	4397.92
22127.60	4398.83
22127.09	4399.76
22126.83	4400.33
22126.64	4400.72
22126.24	4401.71
22125.89	4402.71
22125.60	4403.73
22125.36	4404.76
22125.18	4405.81
22125.05	4406.86
22124.97	4407.92
22124.96	4408.98

Координаты точки (Система координат, используемая для ведения Единого государственного реестра недвижимости (МСК-77))	
X	Y
1	2
22125.00	4410.04
22125.10	4411.10
22125.25	4412.15
22125.46	4413.19
22125.72	4414.22
22126.04	4415.23
22126.41	4416.23
22207.34	4616.96
22207.74	4617.87
22208.20	4618.77
22208.70	4619.64
22209.24	4620.48
22209.82	4621.30
22210.44	4622.09
22211.10	4622.84
22211.79	4623.57
22212.53	4624.25
22213.29	4624.90
22214.09	4625.51
22214.91	4626.09
22215.76	4626.62
22216.64	4627.10
22217.54	4627.55
22218.46	4627.94
22219.40	4628.29
22220.36	4628.60
22221.33	4628.85
22222.31	4629.06

Координаты точки (Система координат, используемая для ведения Единого государственного реестра недвижимости (МСК-77))	
X	Y
1	2
22223.30	4629.22
22224.30	4629.33
22225.30	4629.39
22226.30	4629.40
22227.30	4629.36
22227.90	4629.31
22199.10	4644.14
22177.52	4655.25
22177.87	4654.80
22178.38	4654.07
22178.86	4653.33
22179.30	4652.56
22179.71	4651.78
22180.08	4650.97
22180.41	4650.16
22180.71	4649.32
22180.98	4648.48
22181.20	4647.63
22181.39	4646.76
22181.54	4645.89
22181.65	4645.01
22181.72	4644.13
22181.75	4643.25
22181.75	4642.36
22181.70	4641.48
22181.62	4640.60
22181.49	4639.73
22181.33	4638.86

Координаты точки (Система координат, используемая для ведения Единого государственного реестра недвижимости (МСК-77))	
X	Y
1	2
22181.13	4637.99
22180.89	4637.14
22180.62	4636.30
22180.31	4635.48
22119.53	4484.78
22119.08	4483.70
22118.61	4482.63
22118.11	4481.57
22117.58	4480.52
22117.03	4479.49
22116.46	4478.47
22115.87	4477.47
22115.24	4476.47
22114.60	4475.50
22113.94	4474.54
22113.25	4473.59
22112.54	4472.66
22111.81	4471.75
22111.05	4470.85
22110.28	4469.98
22109.49	4469.12
22091.38	4449.97
22090.47	4448.98
22089.58	4447.97
22088.73	4446.93
22087.90	4445.87
22087.10	4444.80
22086.33	4443.70

Координаты точки (Система координат, используемая для ведения Единого государственного реестра недвижимости (МСК-77))	
X	Y
1	2
22085.60	4442.57
22084.89	4441.43
22073.60	4422.73
21823.16	4566.92
21799.89	4527.00
21821.93	4514.40
21817.00	4506.00
21417.82	4732.01
21282.48	4811.37
21281.49	4811.95
21276.66	4792.11
21271.21	4774.37
21271.56	4774.16
21321.25	4742.41
21323.05	4733.06
21334.51	4730.58
21404.33	4691.82
21494.14	4639.97
21517.15	4624.59
21574.97	4581.43
21701.23	4510.06
21732.16	4490.04
21720.01	4472.55
21706.20	4452.68
21683.09	4419.42
21655.90	4380.30
21614.93	4408.80
21532.78	4465.82

Координаты точки (Система координат, используемая для ведения Единого государственного реестра недвижимости (МСК-77))	
X	Y
1	2
21475.27	4505.75
21450.63	4522.85
21448.95	4524.06
21447.31	4525.33
21445.72	4526.65
21444.17	4528.03
21442.67	4529.46
21442.19	4529.95
21424.73	4492.93
21475.46	4458.88
21570.46	4393.17
21719.27	4292.71
21699.08	4258.58
21737.55	4232.04
21737.70	4232.28
21774.97	4206.29
21775.11	4206.20
21776.57	4205.27
21778.00	4204.31
21867.57	4142.13
21871.09	4139.68
21875.36	4136.68
21879.60	4133.64
21879.54	4133.35
21876.68	4117.76
21872.22	4093.46
21885.49	4089.93
21896.46	4087.02

Координаты точки (Система координат, используемая для ведения Единого государственного реестра недвижимости (МСК-77))	
X	Y
1	2
21917.99	4076.78
21929.96	4091.88
21944.51	4078.46
22138.05	3899.98
22284.55	3764.88
22284.56	3764.87
22338.00	3715.58
22343.96	3710.09
22380.12	3676.74
22380.13	3676.73
22398.62	3659.68
22488.58	3576.71
22502.40	3587.48
22504.64	3590.18
22508.08	3594.32
22508.09	3594.34
22517.09	3604.07
22517.01	3604.14
22541.58	3630.94
22541.71	3630.82
22650.51	3749.71
22630.58	3763.65
22600.96	3731.53
22600.48	3731.03
22599.98	3730.54
22599.47	3730.07
22598.94	3729.62
22598.39	3729.19

Координаты точки (Система координат, используемая для ведения Единого государственного реестра недвижимости (МСК-77))	
X	Y
1	2
22597.83	3728.78
22597.26	3728.39
22596.67	3728.01
22596.07	3727.66
22595.46	3727.33
22594.83	3727.02
22594.20	3726.73
22593.56	3726.47
22592.90	3726.23
22592.24	3726.01
22591.58	3725.81
22584.12	3733.60
22543.78	3769.71
22543.34	3769.22
22503.32	3805.93
22396.87	3903.52
22396.27	3902.86
22396.25	3902.85
22392.94	3899.32
22383.44	3907.96
22385.96	3910.83
22386.73	3911.71
22387.43	3912.45
22387.45	3912.46
22315.41	3979.28
22293.08	4000.00
22255.37	4034.99
22281.10	4072.62

Координаты точки (Система координат, используемая для ведения Единого государственного реестра недвижимости (МСК-77))	
X	Y
1	2
22313.16	4111.71
22301.73	4119.14
22301.23	4118.21
22293.84	4109.31
22292.82	4108.23
22292.01	4107.46
22291.18	4106.73
22290.31	4106.03
22289.41	4105.37
22288.79	4104.96
22288.48	4104.75
22288.30	4104.64
22287.53	4104.17
22286.55	4103.64
22285.55	4103.15
22284.53	4102.71
22283.49	4102.31
22282.43	4101.96
22281.36	4101.66
22281.15	4101.61
22280.28	4101.40
22279.36	4101.23
22279.18	4101.19
22278.08	4101.03
22276.97	4100.93
22275.86	4100.87
22274.74	4100.86
22273.63	4100.90

Координаты точки (Система координат, используемая для ведения Единого государственного реестра недвижимости (МСК-77))	
X	Y
1	2
22272.52	4100.98
22271.42	4101.12
22270.32	4101.31
22269.23	4101.55
22268.15	4101.83
22267.09	4102.17
22266.04	4102.54
22265.01	4102.97
22264.00	4103.44
22263.02	4103.96
22262.05	4104.52
22234.88	4121.11
22223.22	4128.23
22208.43	4137.26
22207.25	4137.41
22148.67	4173.15
22148.72	4173.23
22145.37	4175.27
22145.32	4175.19
22131.76	4183.47
22132.03	4183.91
22131.81	4184.04
22129.76	4185.29
22128.93	4185.87
22128.62	4186.08
22128.33	4186.32
22127.74	4186.80
22127.44	4187.04

Координаты точки (Система координат, используемая для ведения Единого государственного реестра недвижимости (МСК-77))	
X	Y
1	2
22127.17	4187.30
22126.61	4187.82
22126.34	4188.08
22126.09	4188.36
22125.58	4188.92
22130.52	4197.39
22134.26	4203.79
22136.36	4207.40
22141.04	4215.41
22143.97	4213.61
22146.91	4211.81
22148.80	4210.65
22154.10	4218.96
22157.43	4224.64
22319.63	4122.80
22324.13	4129.14
22331.37	4123.97
22328.75	4120.30
22422.80	4047.92
22448.65	4027.86
22486.99	3998.05
22527.87	3962.78
22565.98	3930.60
22587.47	3912.45
22633.73	3873.59
22634.01	3873.35
22634.03	3873.37
22637.51	3870.43

Координаты точки (Система координат, используемая для ведения Единого государственного реестра недвижимости (МСК-77))	
X	Y
1	2
22638.01	3870.01
22638.05	3869.97
22637.10	3868.75
22669.46	3841.46
22676.53	3849.62
22681.81	3855.71
22681.83	3855.73
22718.28	3824.80
22723.16	3829.98
22750.90	3859.53
22636.25	3954.89
22579.33	4000.00
22525.69	4042.51
22468.48	4085.70
22452.68	4097.63
22385.87	4146.98
22318.06	4194.93
22249.27	4241.47
22189.89	4280.00
22200.08	4297.39
22203.33	4302.57
22211.75	4305.24
22216.84	4306.86
22212.17	4321.64
22205.94	4319.65
22196.66	4316.67
22196.65	4316.77
22196.63	4317.73

Координаты точки (Система координат, используемая для ведения Единого государственного реестра недвижимости (МСК-77))	
X	Y
1	2
22196.67	4318.70
22196.75	4319.66
22196.88	4320.62
22197.05	4321.57
22197.27	4322.51
22197.53	4323.44
22197.84	4324.35
22198.19	4325.25
22198.59	4326.13
22199.03	4327.00
22199.51	4327.84
22207.04	4340.33
22207.74	4341.46
22208.47	4342.57
22209.24	4343.66
22210.03	4344.74
22210.85	4345.79
22211.70	4346.82
22212.57	4347.82
22213.48	4348.80
22214.40	4349.76
22215.36	4350.69
22216.33	4351.60
22217.33	4352.48
22218.36	4353.34
22219.41	4354.16
22220.48	4354.96
22221.56	4355.73

Координаты точки (Система координат, используемая для ведения Единого государственного реестра недвижимости (МСК-77))	
X	Y
1	2
22222.67	4356.47
22223.80	4357.18
22224.95	4357.86
22226.12	4358.50
22227.30	4359.12
22228.50	4359.71
22229.71	4360.26
22230.94	4360.78
22232.18	4361.27
22233.43	4361.72
22234.70	4362.14
22235.97	4362.53
22237.26	4362.88
22238.55	4363.20
22239.86	4363.49
22241.17	4363.74
22326.53	4378.78
22394.00	4390.00
22427.33	4396.54
22428.40	4396.71
22429.49	4396.84
22430.57	4396.93
22430.97	4396.95
22448.32	4400.06
22449.33	4400.05
22450.42	4399.96
22451.50	4399.79
22452.57	4399.54

Координаты точки (Система координат, используемая для ведения Единого государственного реестра недвижимости (МСК-77))	
X	Y
1	2
22453.61	4399.22
22454.63	4398.82
22455.62	4398.35
22456.57	4397.80
22457.48	4397.19
22458.34	4396.51
22459.15	4395.78
22459.91	4394.98
22460.60	4394.14
22460.86	4393.79
22478.15	4369.58
22479.16	4368.11
22480.10	4366.58
22480.97	4365.02
22481.77	4363.42
22482.50	4361.79
22483.16	4360.12
22483.74	4358.43
22484.24	4356.72
22484.44	4355.96
22504.02	4277.01
22510.37	4247.80
22510.70	4246.28
22511.08	4245.17
22512.01	4242.58
22513.01	4240.03
22514.07	4237.49
22514.84	4235.75

Координаты точки (Система координат, используемая для ведения Единого государственного реестра недвижимости (МСК-77))	
X	Y
1	2
22515.18	4234.98
22516.35	4232.49
22516.40	4232.39
22517.57	4230.04
22518.38	4228.52
22518.86	4227.61
22519.60	4226.27
22520.20	4225.21
22520.96	4223.90
22521.59	4222.84
22522.99	4220.57
22523.03	4220.51
22523.05	4220.48
22524.53	4218.20
22526.08	4215.94
22526.60	4215.21
22527.69	4213.71
22529.34	4211.52
22531.05	4209.36
22532.80	4207.25
22534.60	4205.17
22536.44	4203.14
22538.34	4201.15
22540.28	4199.21
22542.26	4197.30
22544.28	4195.45
22546.35	4193.64
22548.46	4191.88

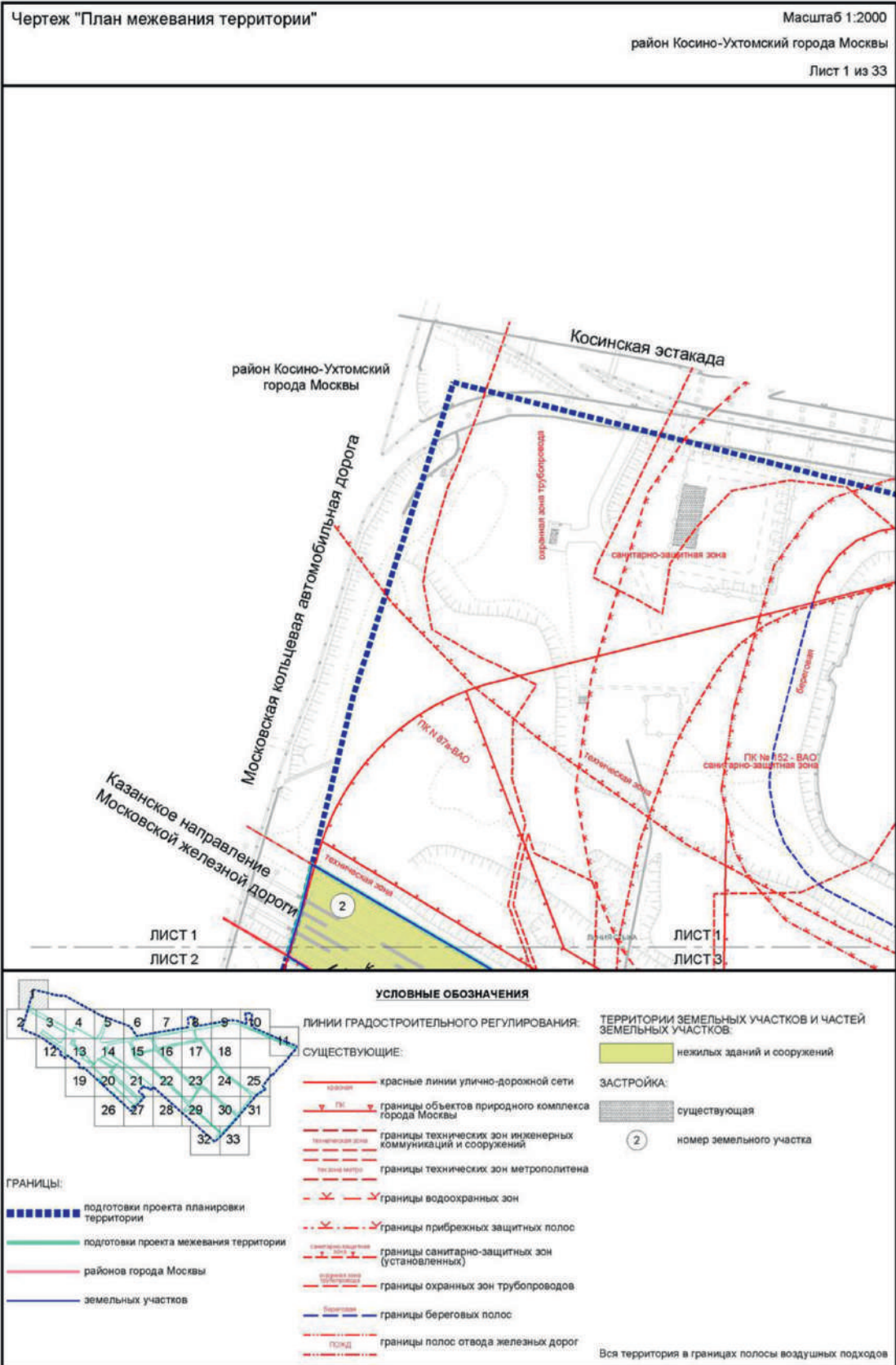
Координаты точки (Система координат, используемая для ведения Единого государственного реестра недвижимости (МСК-77))	
X	Y
1	2
22550.61	4190.17
22552.79	4188.51
22555.02	4186.89
22557.28	4185.33
22559.57	4183.83
22565.05	4180.29
22567.60	4178.65
22568.56	4178.02
22569.43	4177.46
22572.98	4175.15
22575.60	4173.44
22576.16	4173.07
22579.26	4171.05
22583.47	4168.26
22583.57	4168.19
22583.73	4168.09
22589.05	4164.57
22591.17	4163.15
22591.53	4162.91
22599.45	4157.59
22607.35	4152.23
22615.23	4146.83
22623.08	4141.39
22626.03	4139.32
22627.81	4138.09
22629.35	4137.01
22630.90	4135.92
22635.36	4132.77

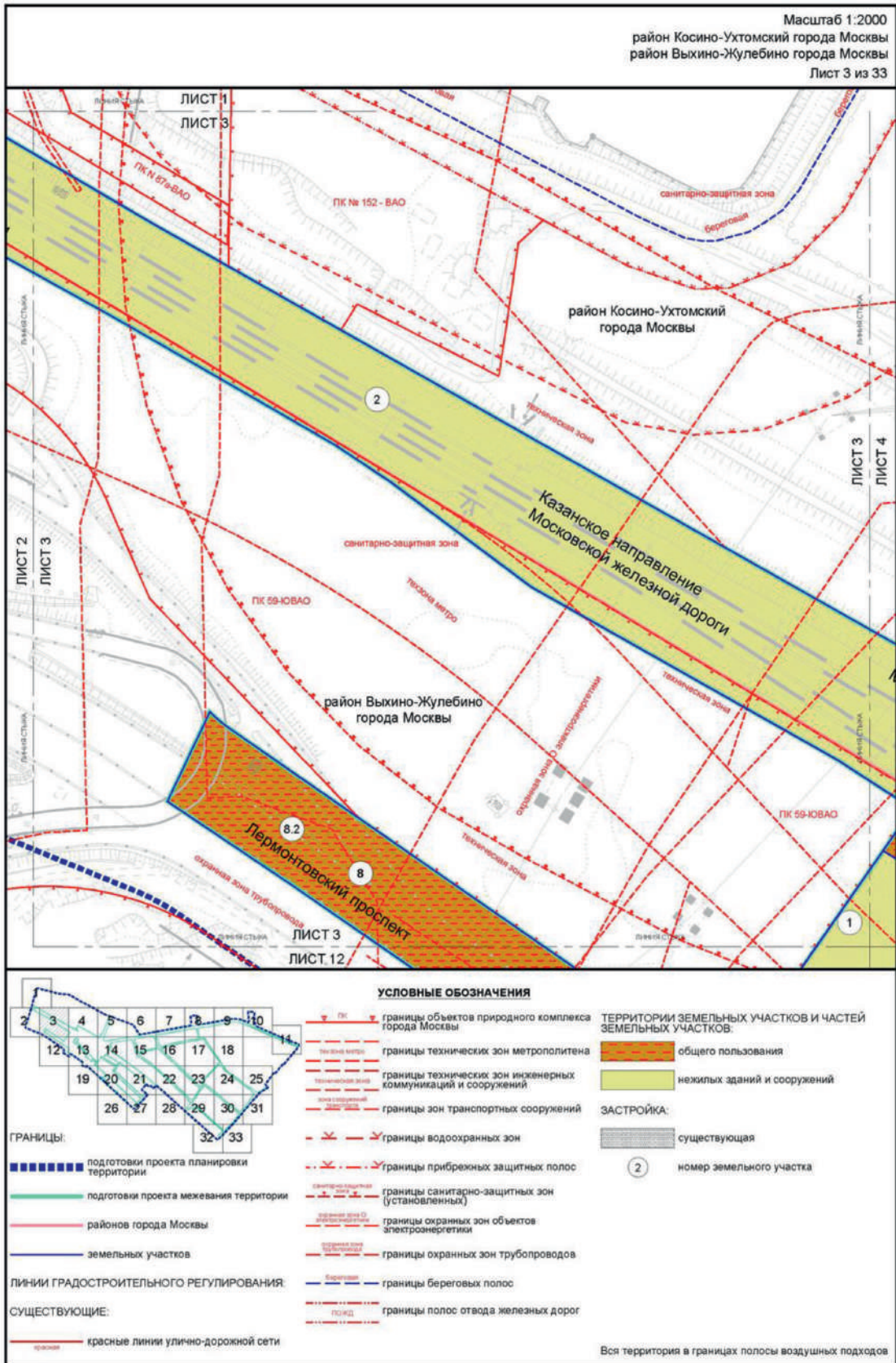
Координаты точки (Система координат, используемая для ведения Единого государственного реестра недвижимости (МСК-77))	
X	Y
1	2
22637.40	4131.33
22637.91	4130.97
22638.70	4130.41
22646.47	4124.86
22653.22	4119.99
22654.21	4119.28
22656.14	4117.88
22656.46	4117.64
22657.26	4117.06
22661.93	4113.66
22664.38	4111.85
22665.94	4110.71
22667.32	4109.69
22669.62	4108.00
22677.28	4102.30
22684.92	4096.57
22692.52	4090.80
22693.73	4089.88
22694.11	4089.59
22695.03	4088.88
22700.10	4085.00
22707.66	4079.16
22715.18	4073.28
22722.68	4067.37
22730.15	4061.42
22737.59	4055.44
22745.00	4049.42
22748.75	4046.34

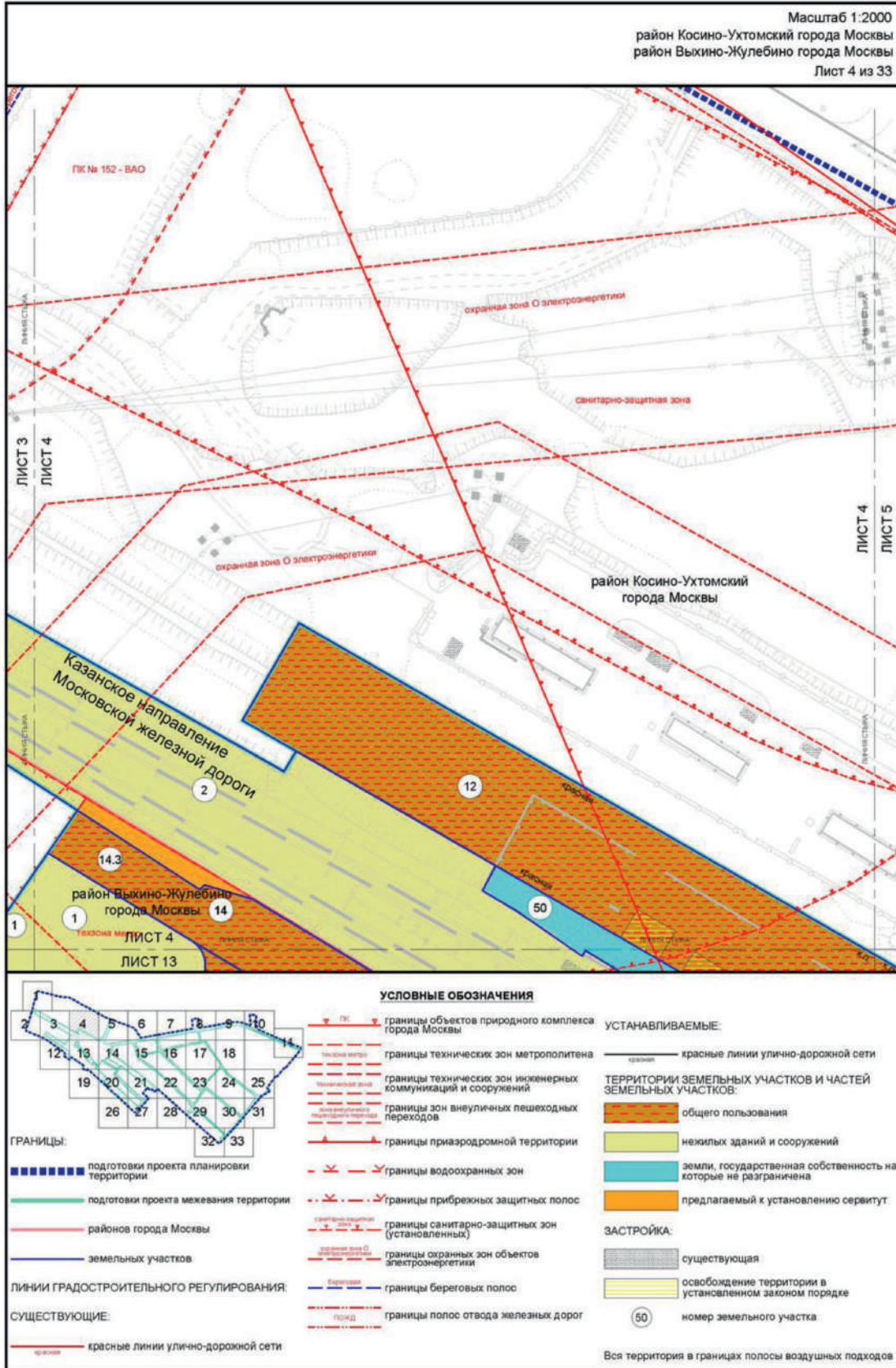
Координаты точки (Система координат, используемая для ведения Единого государственного реестра недвижимости (МСК-77))	
X	Y
1	2
22749.31	4045.88
22749.74	4045.53
22752.38	4043.36
22759.73	4037.27
22767.05	4031.15
22774.35	4024.99
22781.61	4018.79
22788.85	4012.56
22793.75	4008.30
22794.11	4007.99
22794.29	4007.83
22796.05	4006.30
22803.23	4000.00
22809.78	3994.20
22816.31	3988.36
22820.27	3984.79
22820.45	3984.63
22820.58	3984.51
22822.81	3982.50
22829.29	3976.61
22835.74	3970.69
22842.16	3964.75
22845.67	3961.47
22846.38	3960.81
22846.90	3960.32
22848.56	3958.77
22854.88	3952.82
22854.93	3952.77

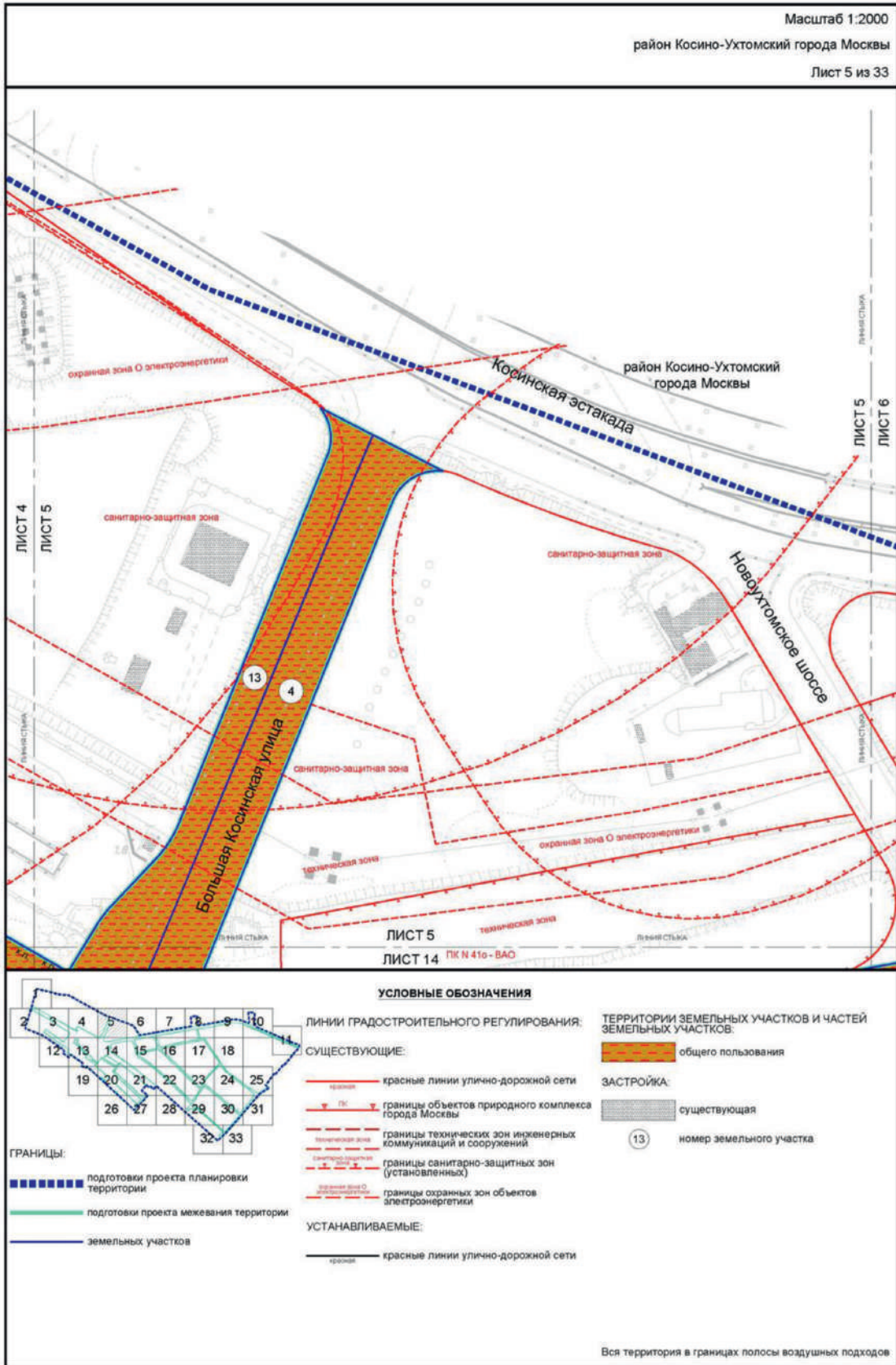
Координаты точки (Система координат, используемая для ведения Единого государственного реестра недвижимости (МСК-77))	
X	Y
1	2
22856.50	3951.28
22870.05	3938.46
23000.00	3815.51
23027.01	3789.96
23063.47	3757.15
23068.12	3752.92
23103.00	3719.89
23103.22	3720.08
23105.33	3717.95
23110.66	3712.53
23112.87	3710.29
23114.39	3708.44
23117.42	3705.67
23120.81	3702.13
23121.23	3702.64
23128.53	3695.72
23125.37	3692.41
23119.15	3686.40

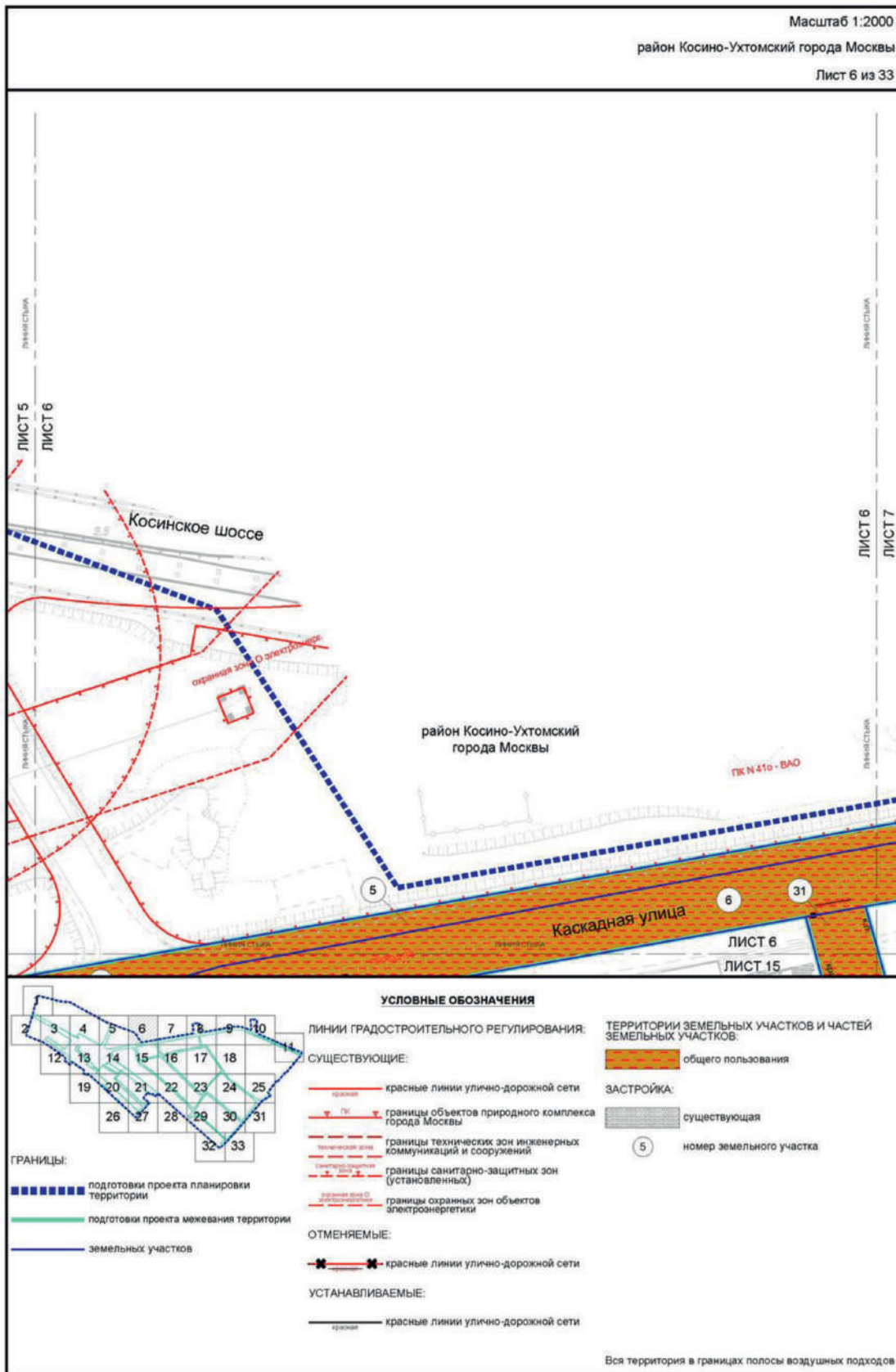
Координаты точки (Система координат, используемая для ведения Единого государственного реестра недвижимости (МСК-77))	
X	Y
1	2
23145.63	3662.36
23161.31	3648.12
23127.95	3612.77
23110.62	3594.39
23105.43	3588.89
23112.40	3582.56
23125.06	3571.07
23130.45	3566.17
23149.53	3590.60
23172.23	3590.15
23172.38	3590.01
23191.42	3572.69
23197.77	3579.47
23194.23	3582.70
23205.76	3594.88
23205.22	3595.59
23200.62	3599.79

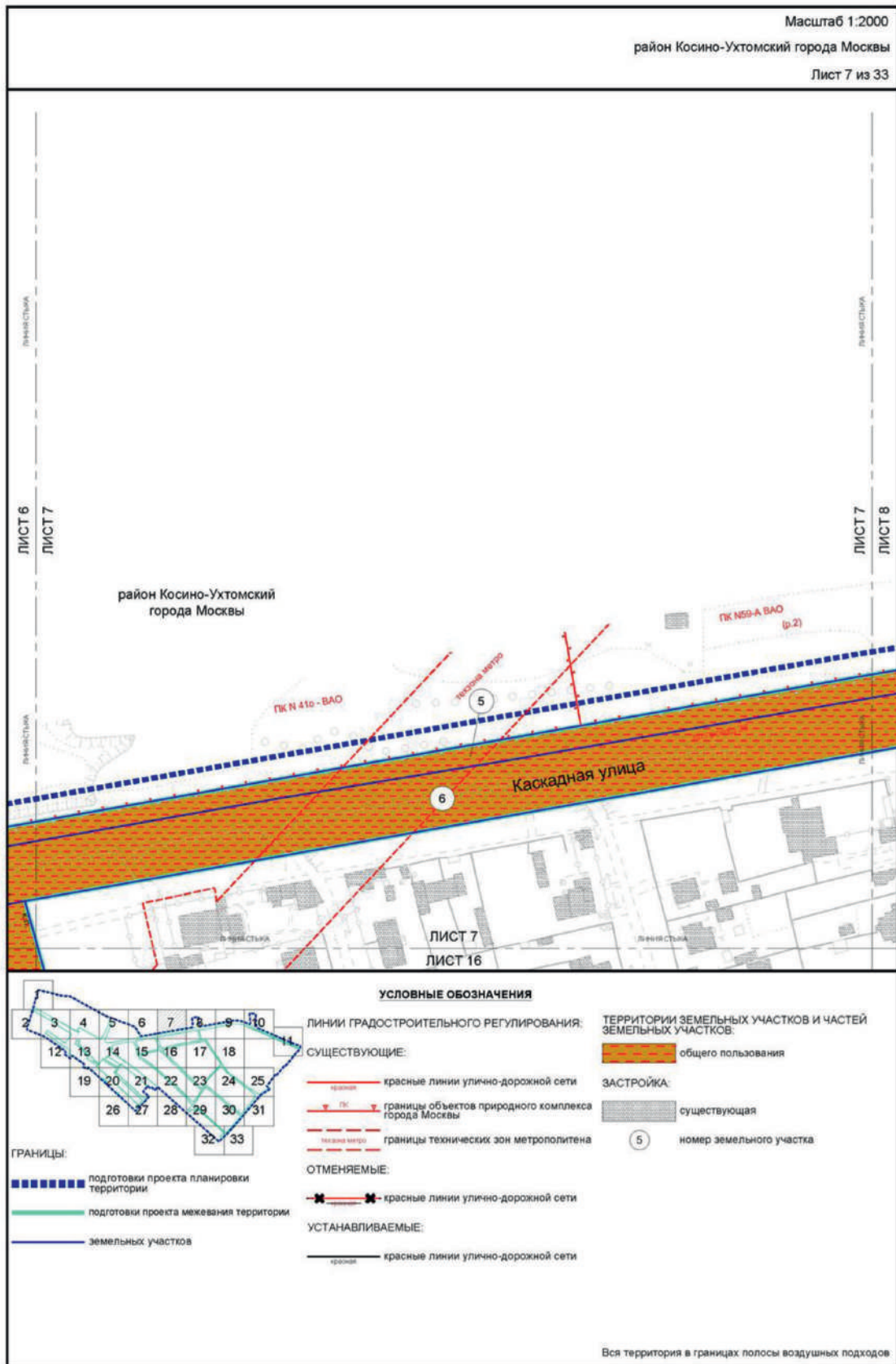


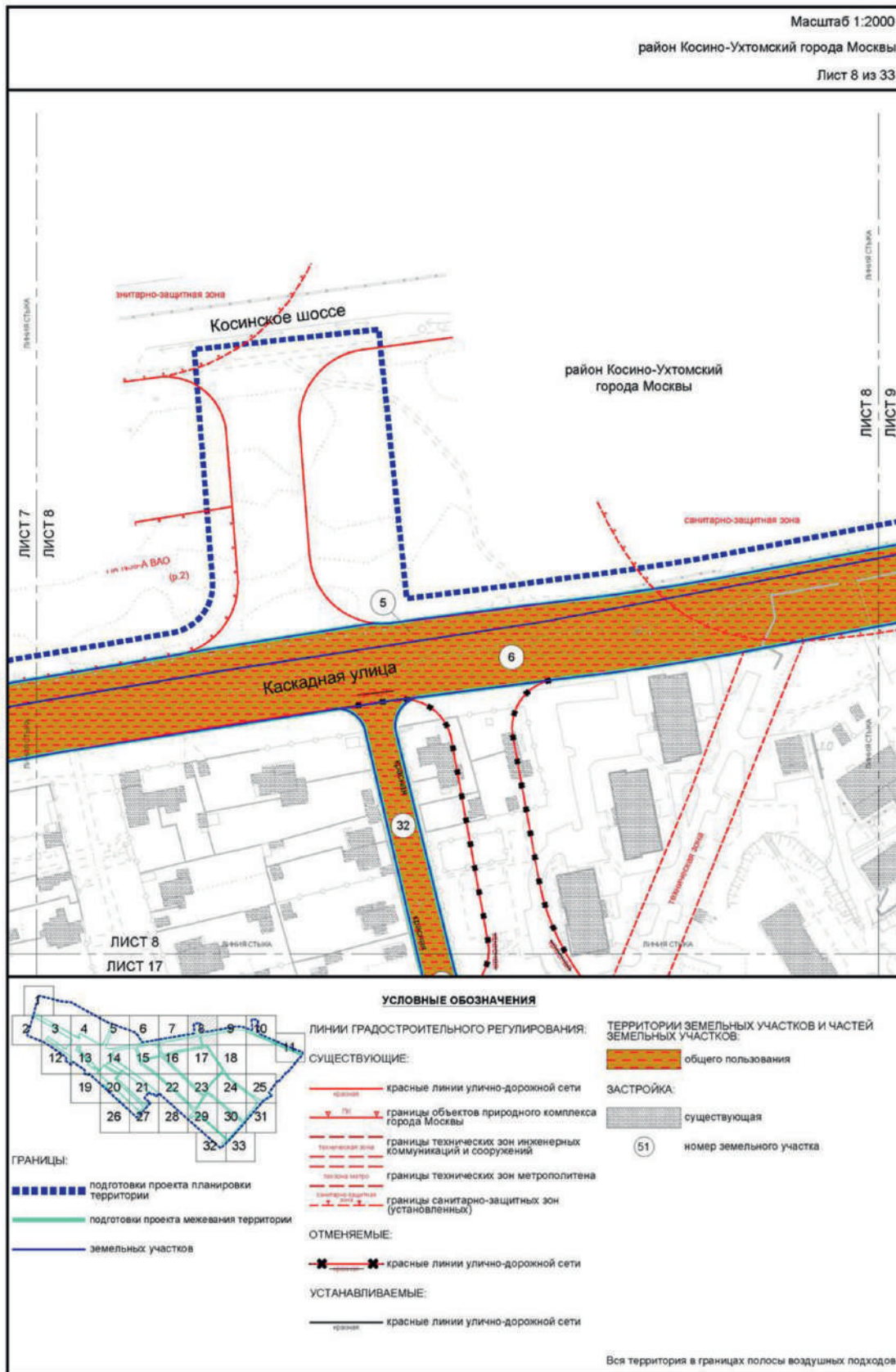


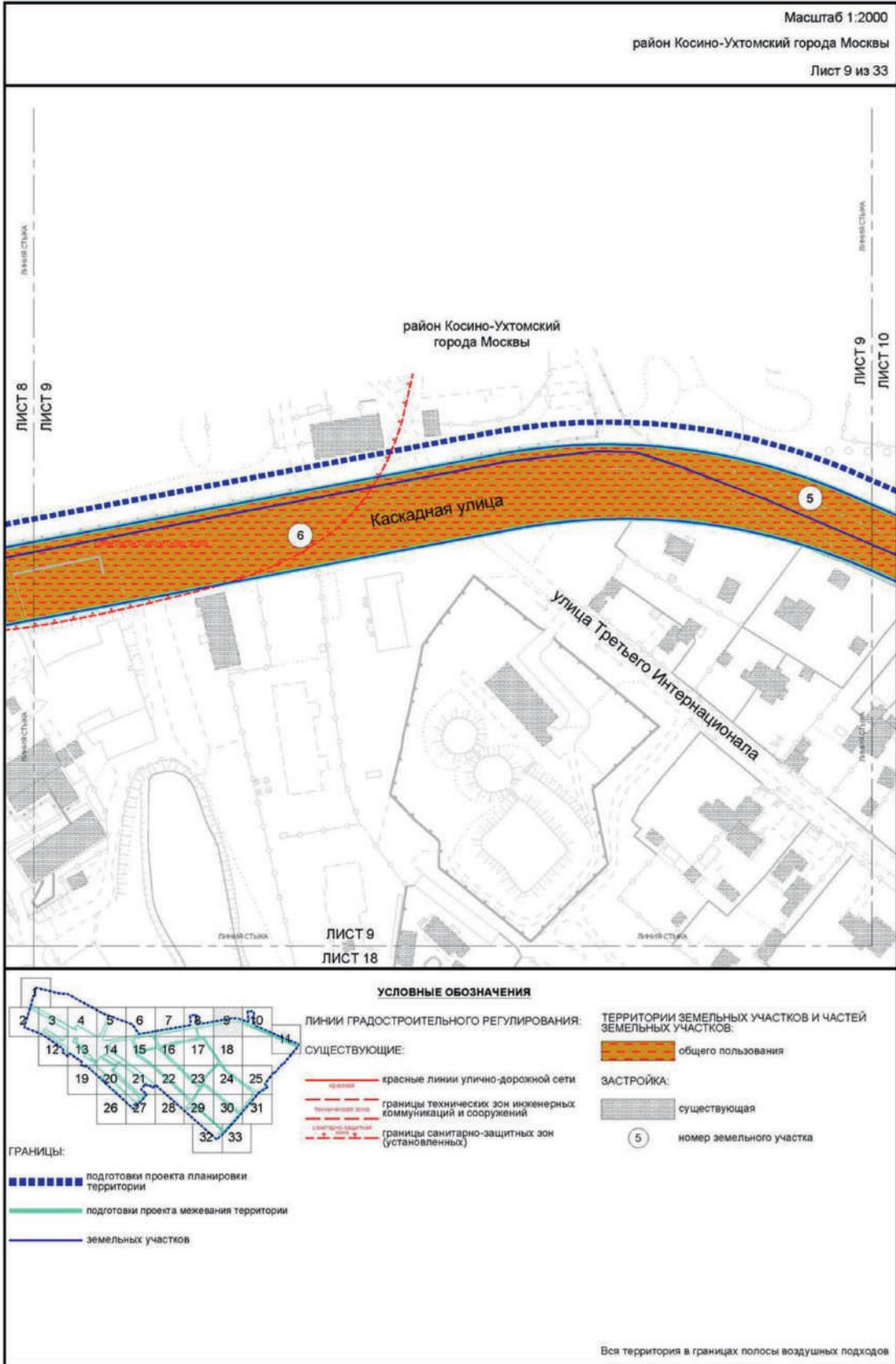


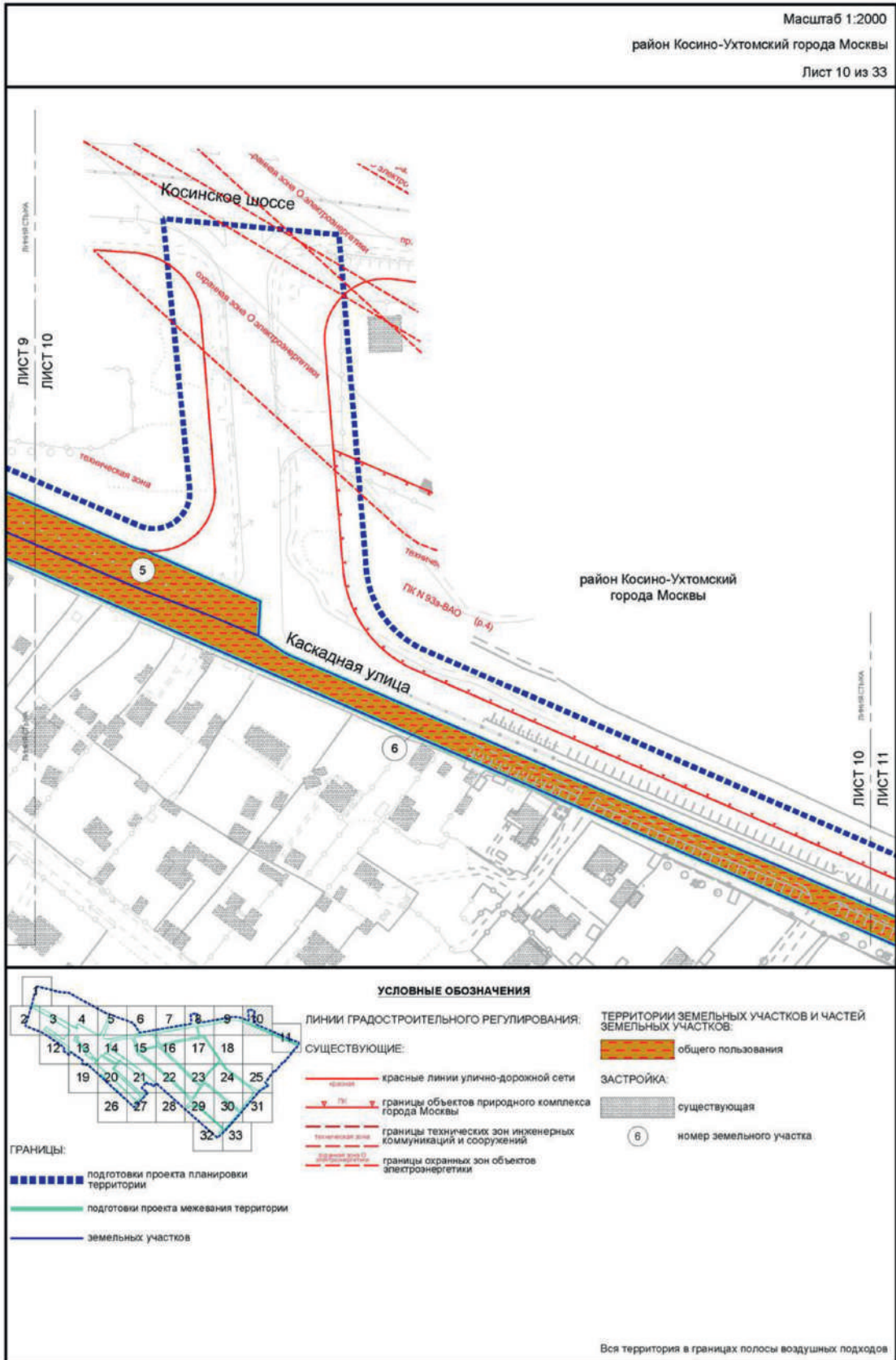




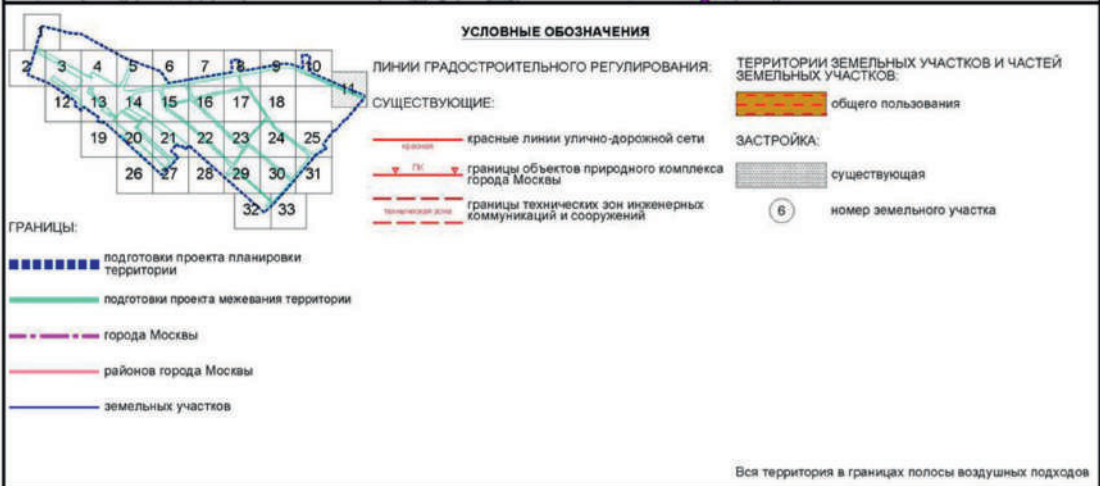
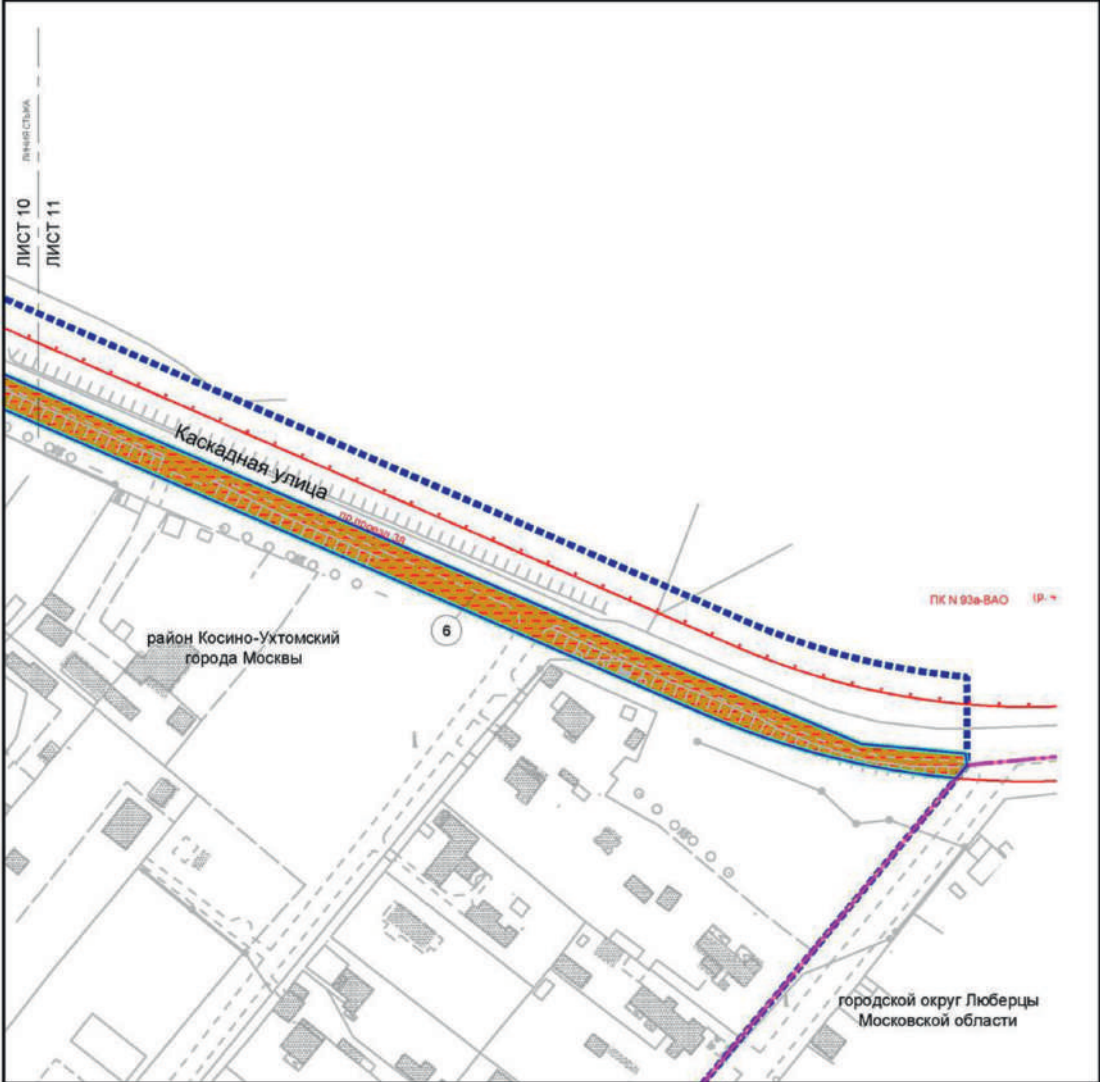


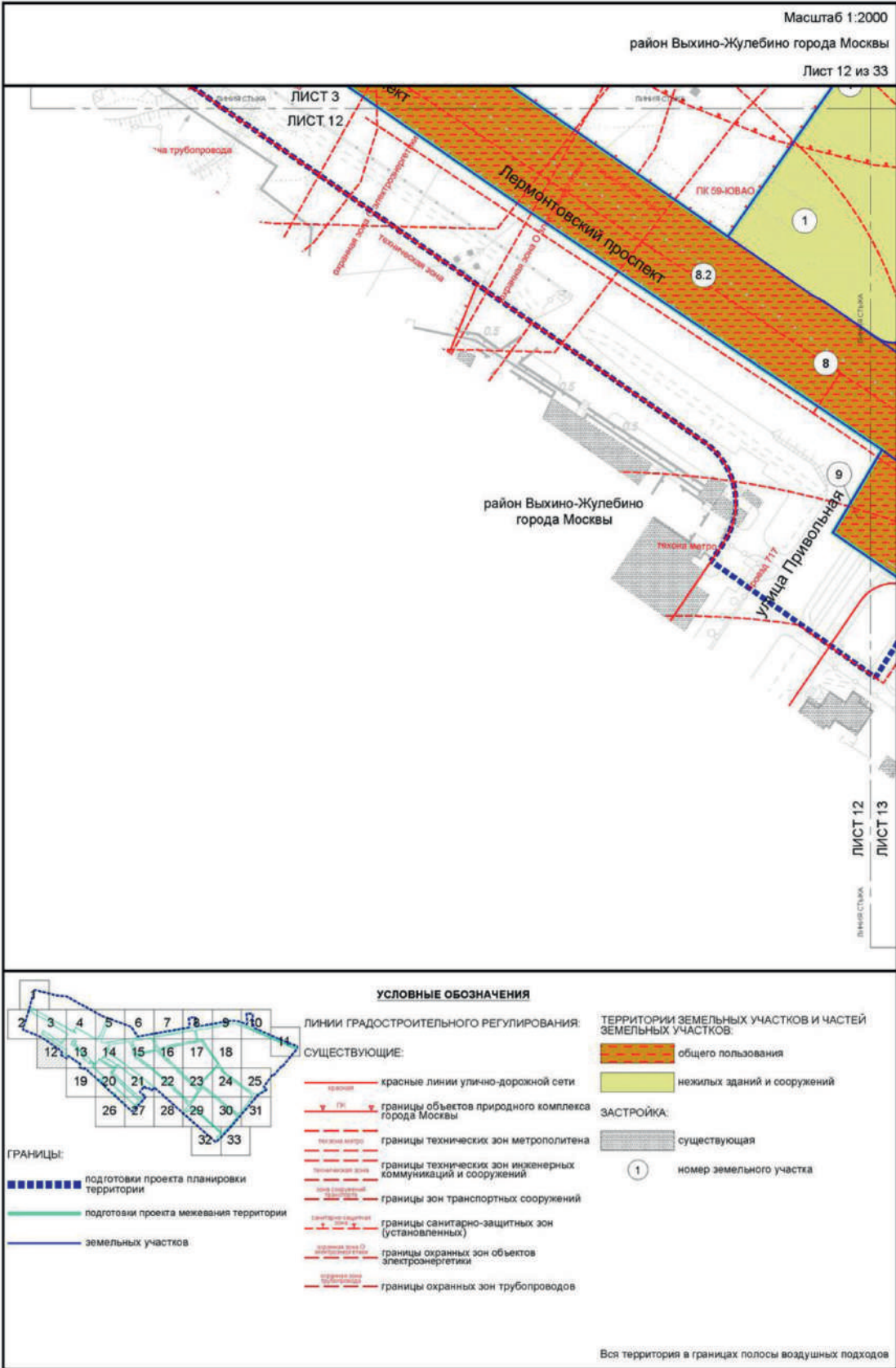


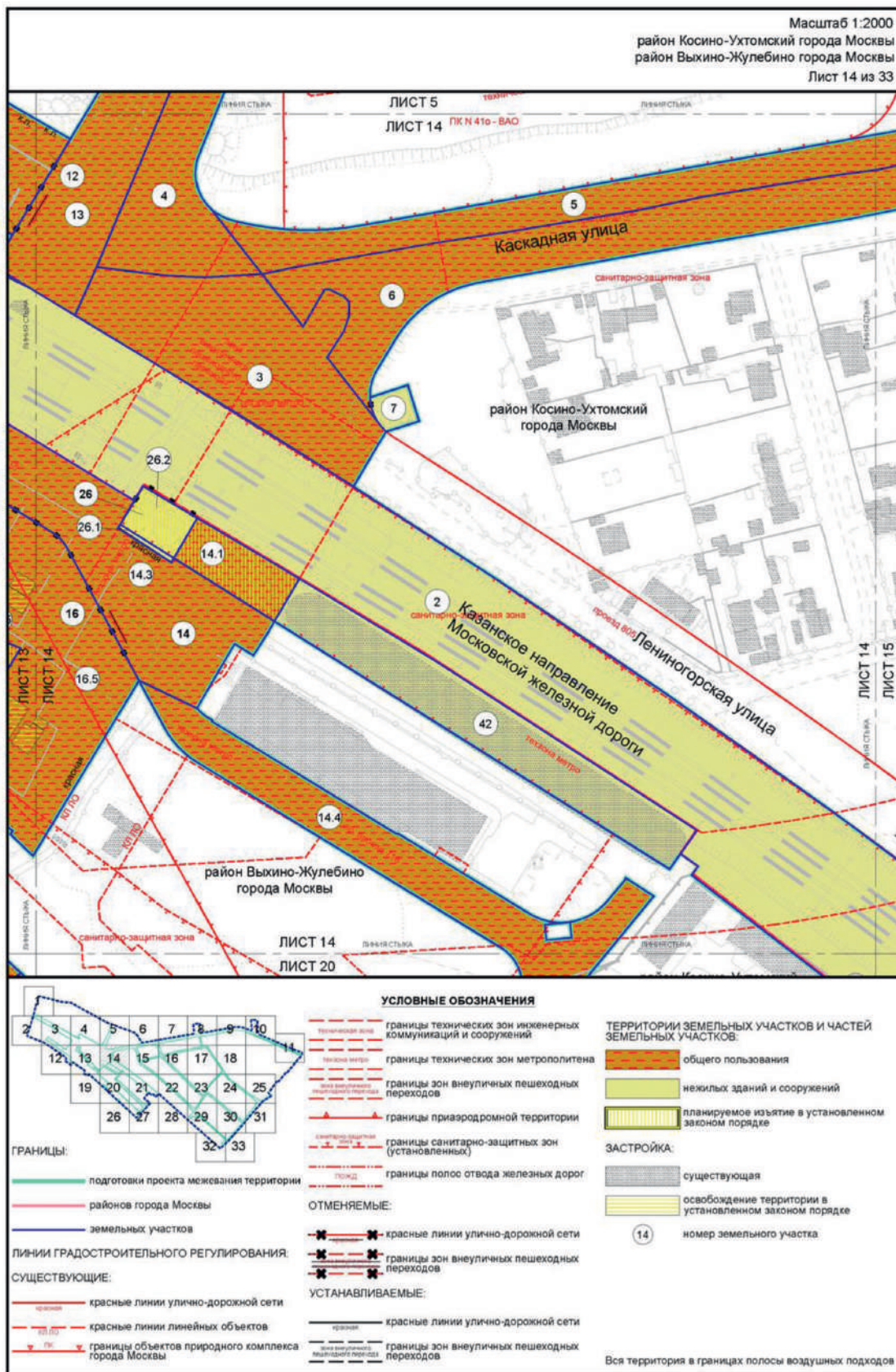


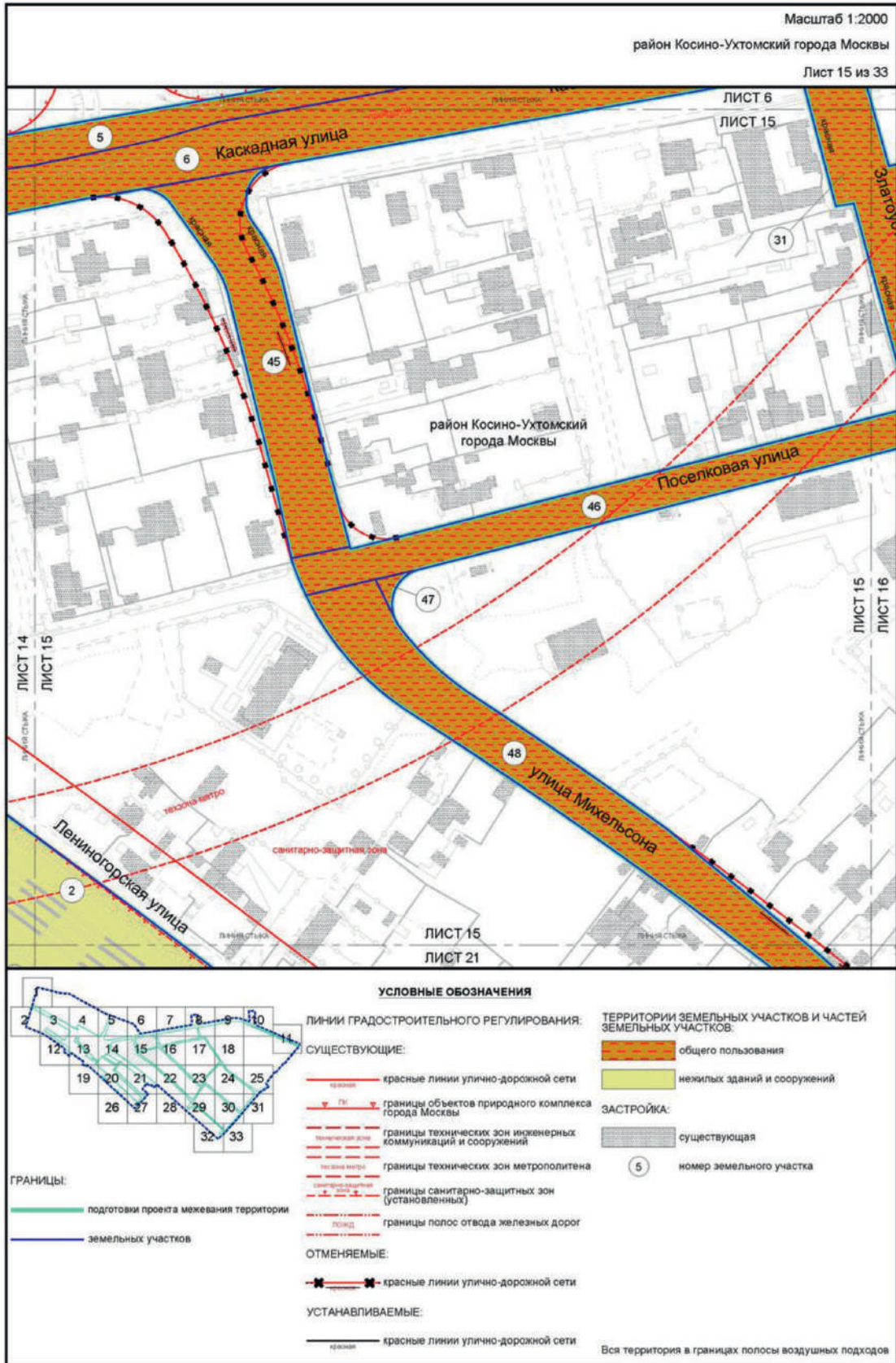


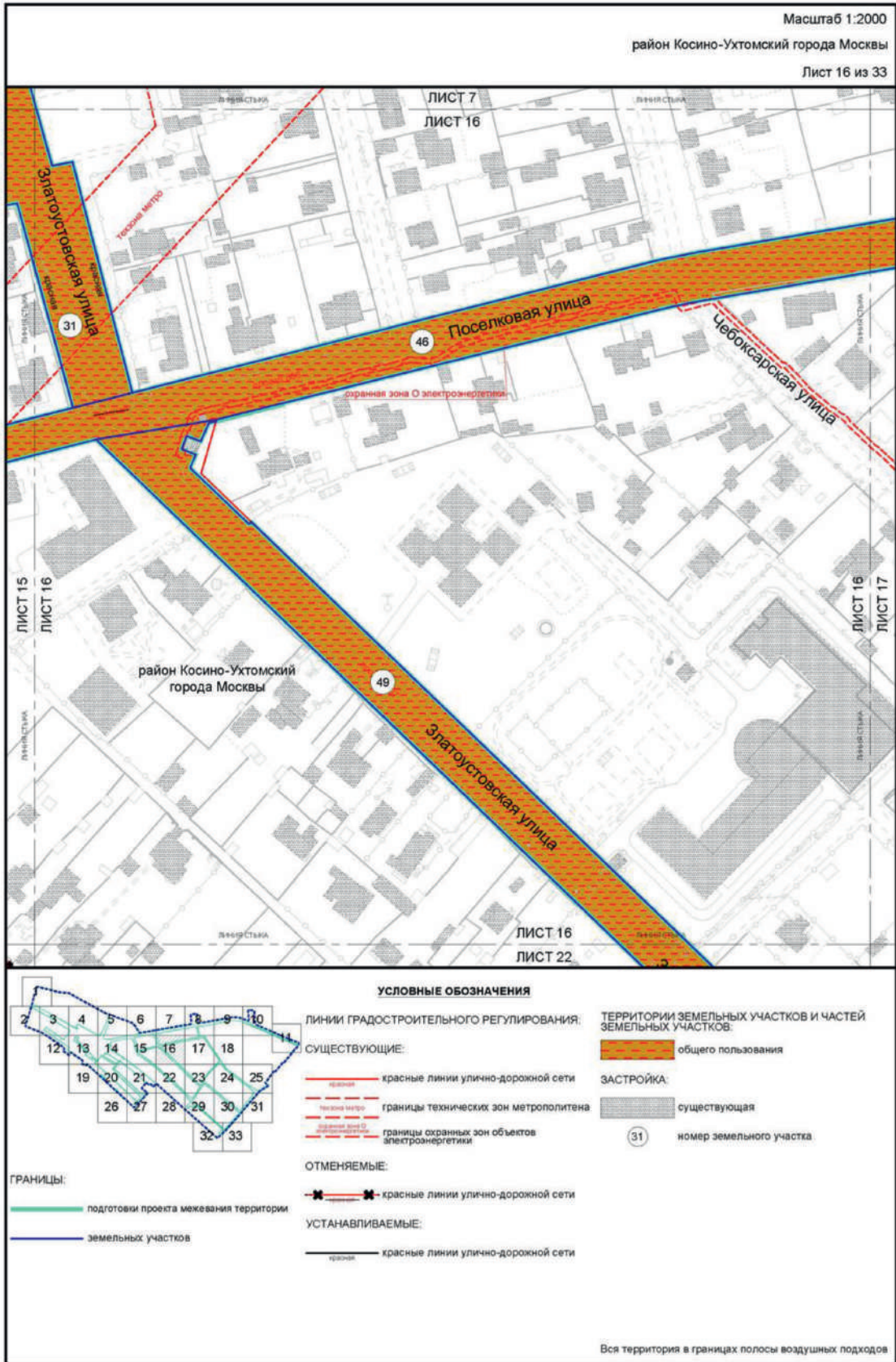
Масштаб 1:2000
 район Косино-Ухтомский города Москвы
 городской округ Люберцы Московской области
 Лист 11 из 33

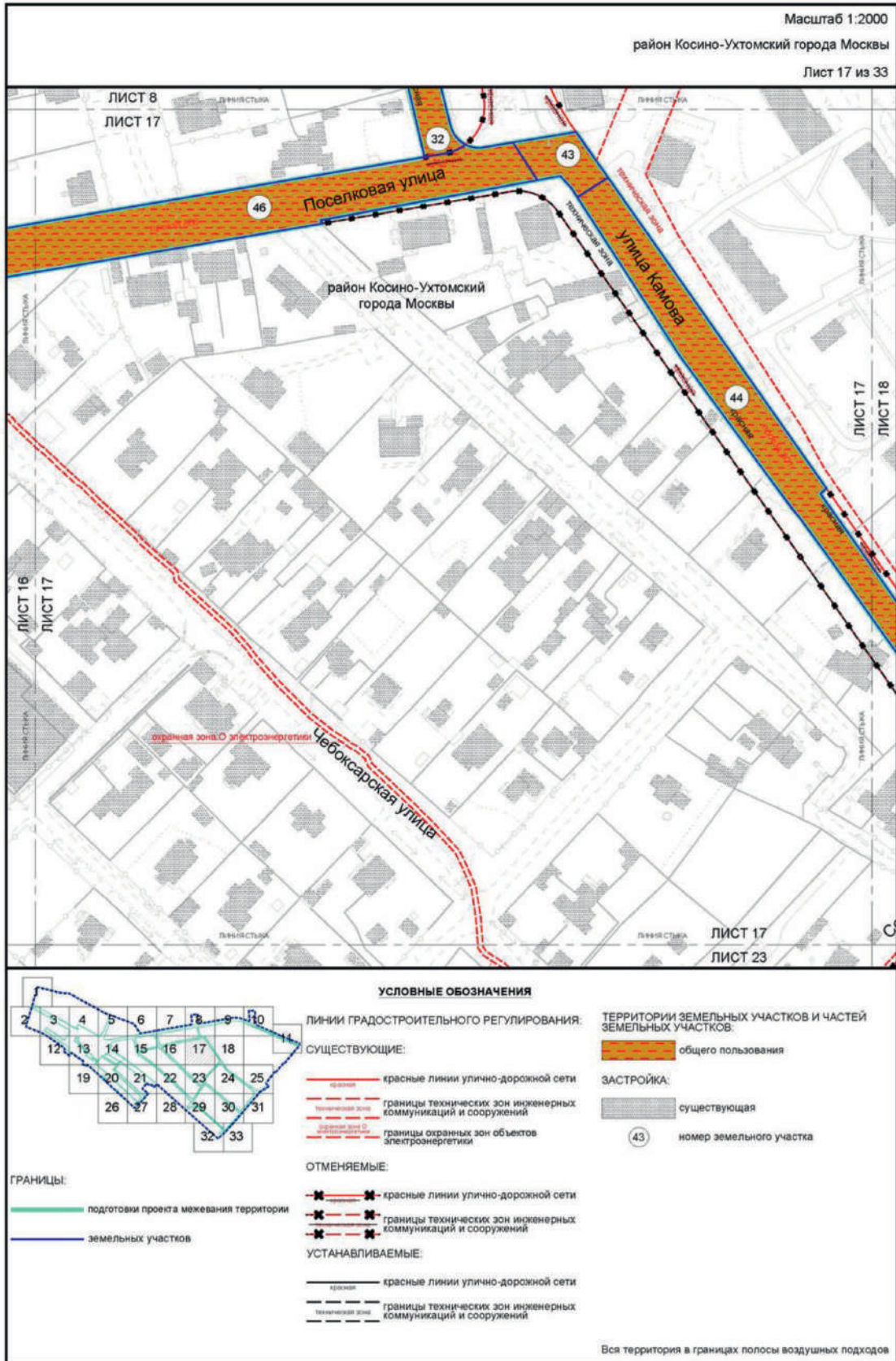


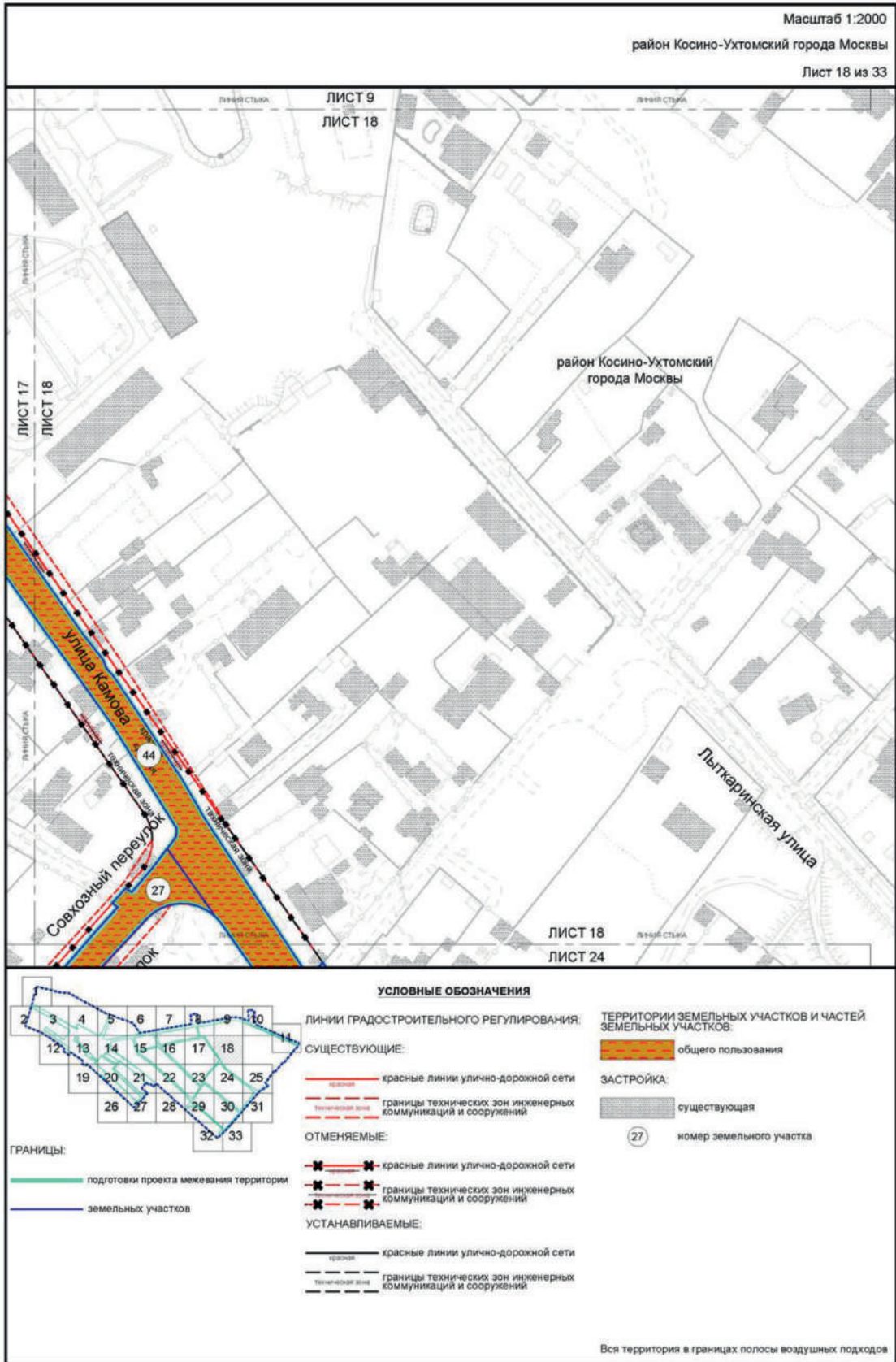





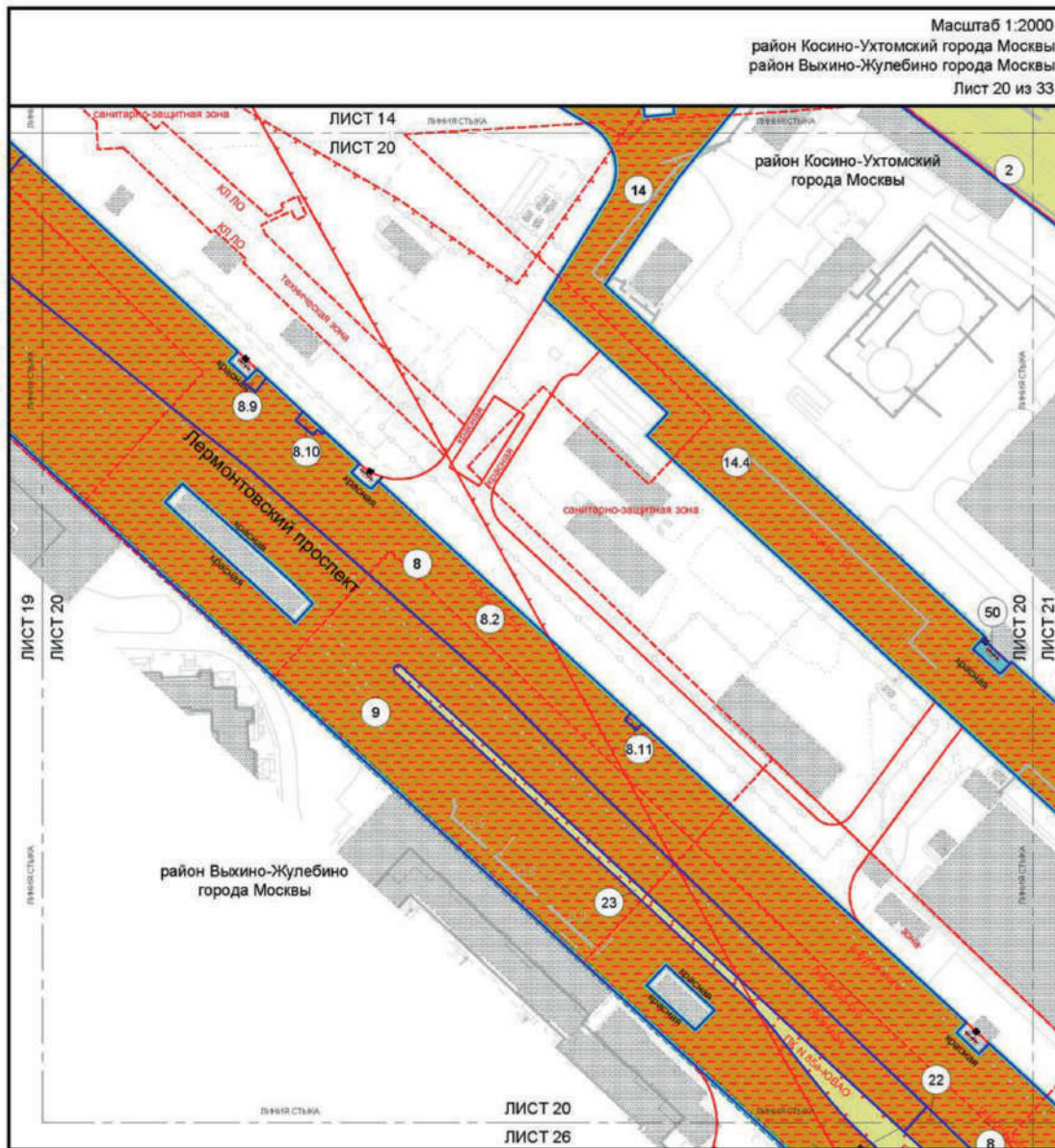


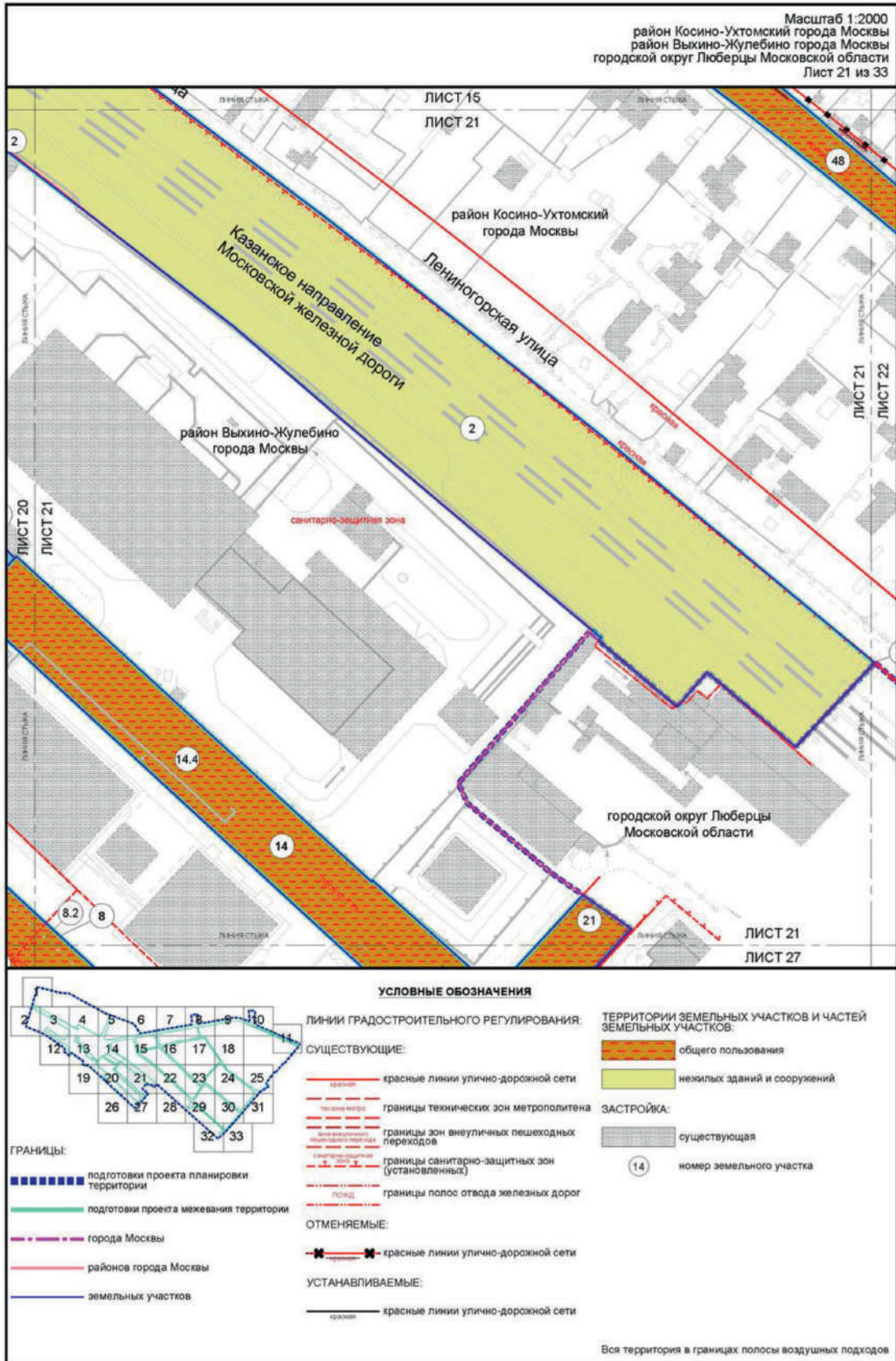


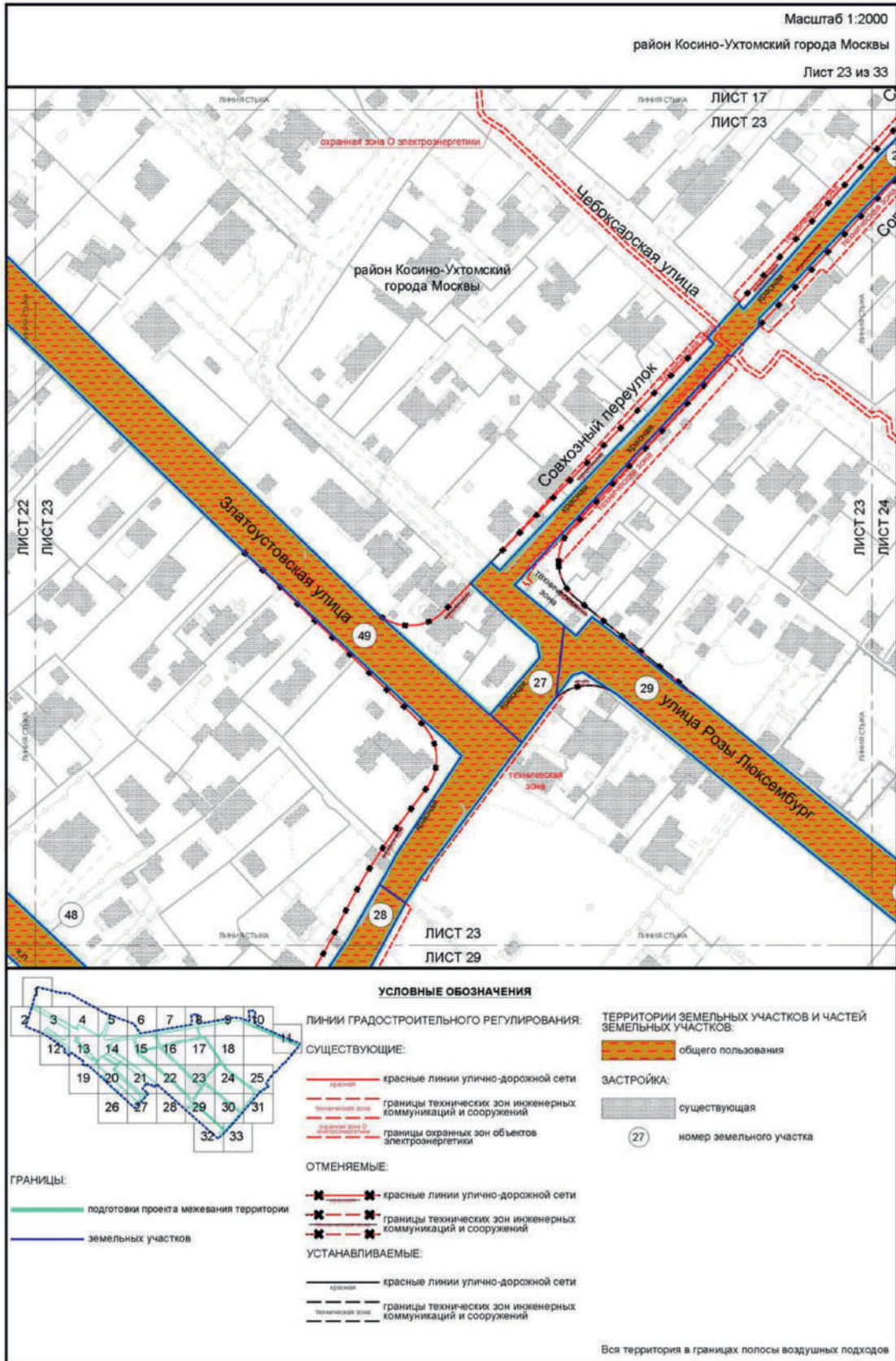


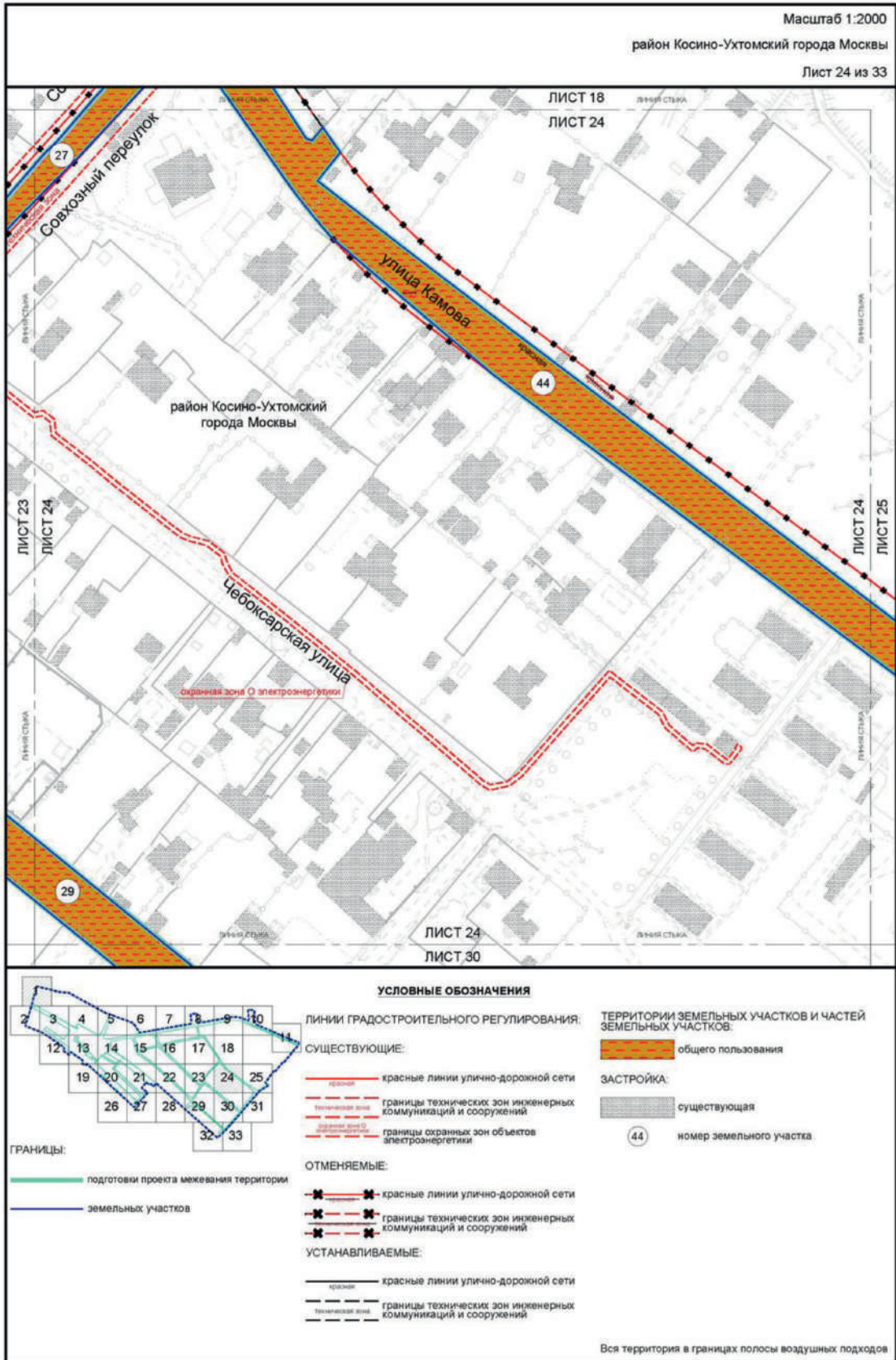




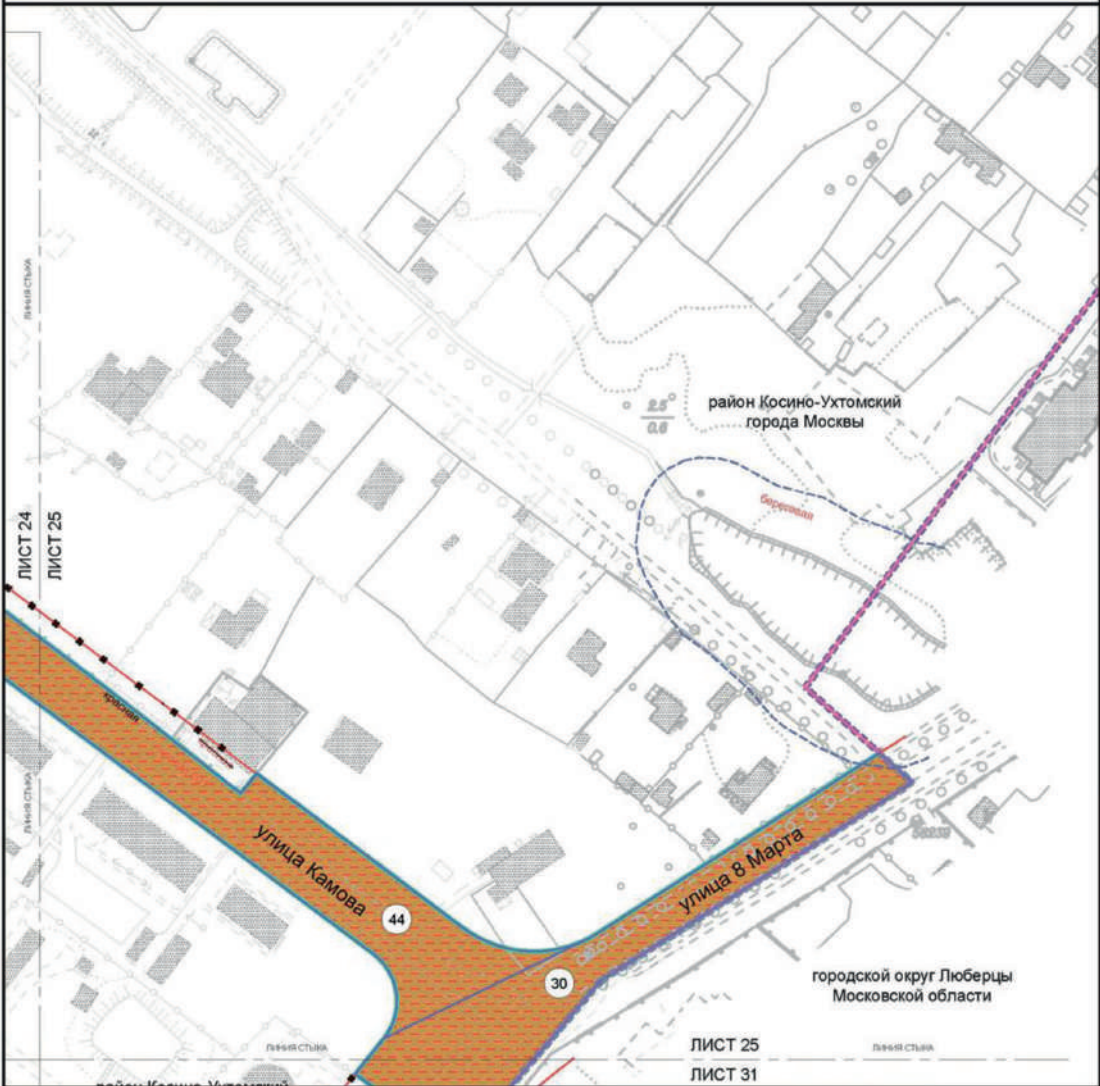








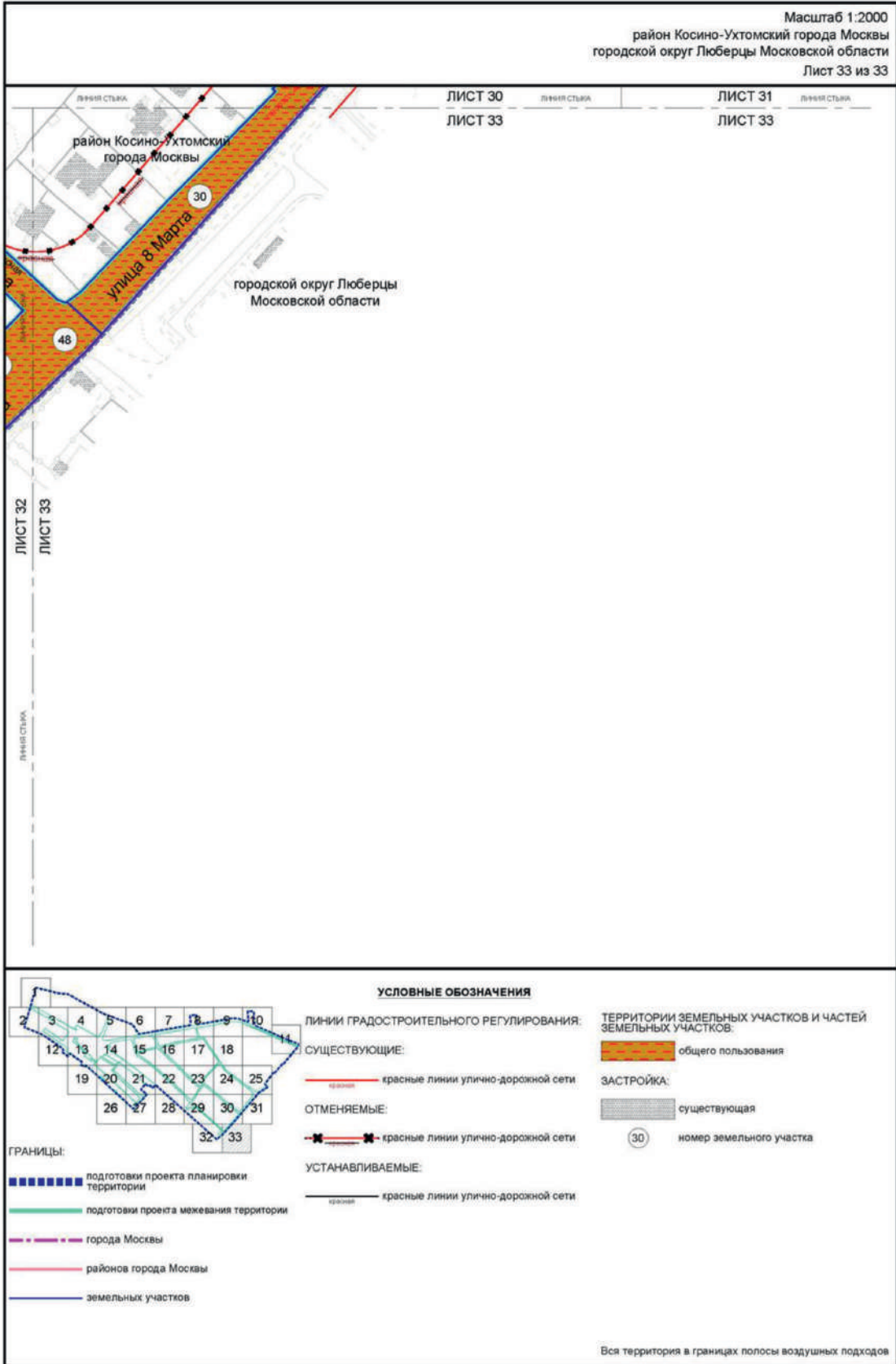
Масштаб 1:2000
 район Косино-Ухтомский города Москвы
 городской округ Люберцы Московской области
 Лист 25 из 33



УСЛОВНЫЕ ОБОЗНАЧЕНИЯ

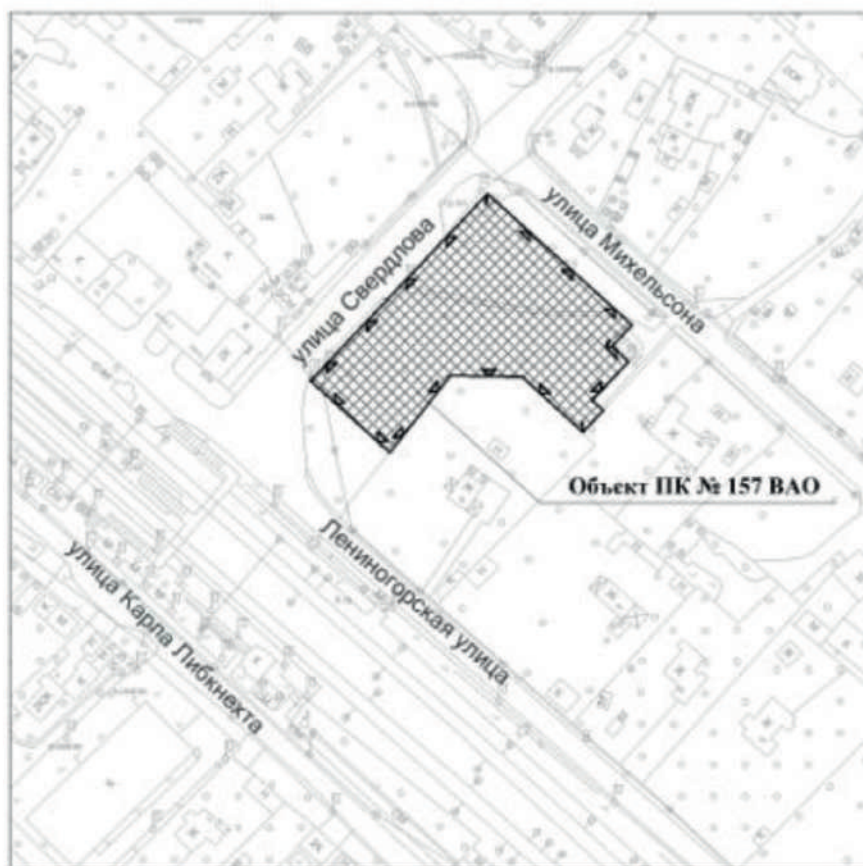


Вся территория в границах полосы воздушных подходов





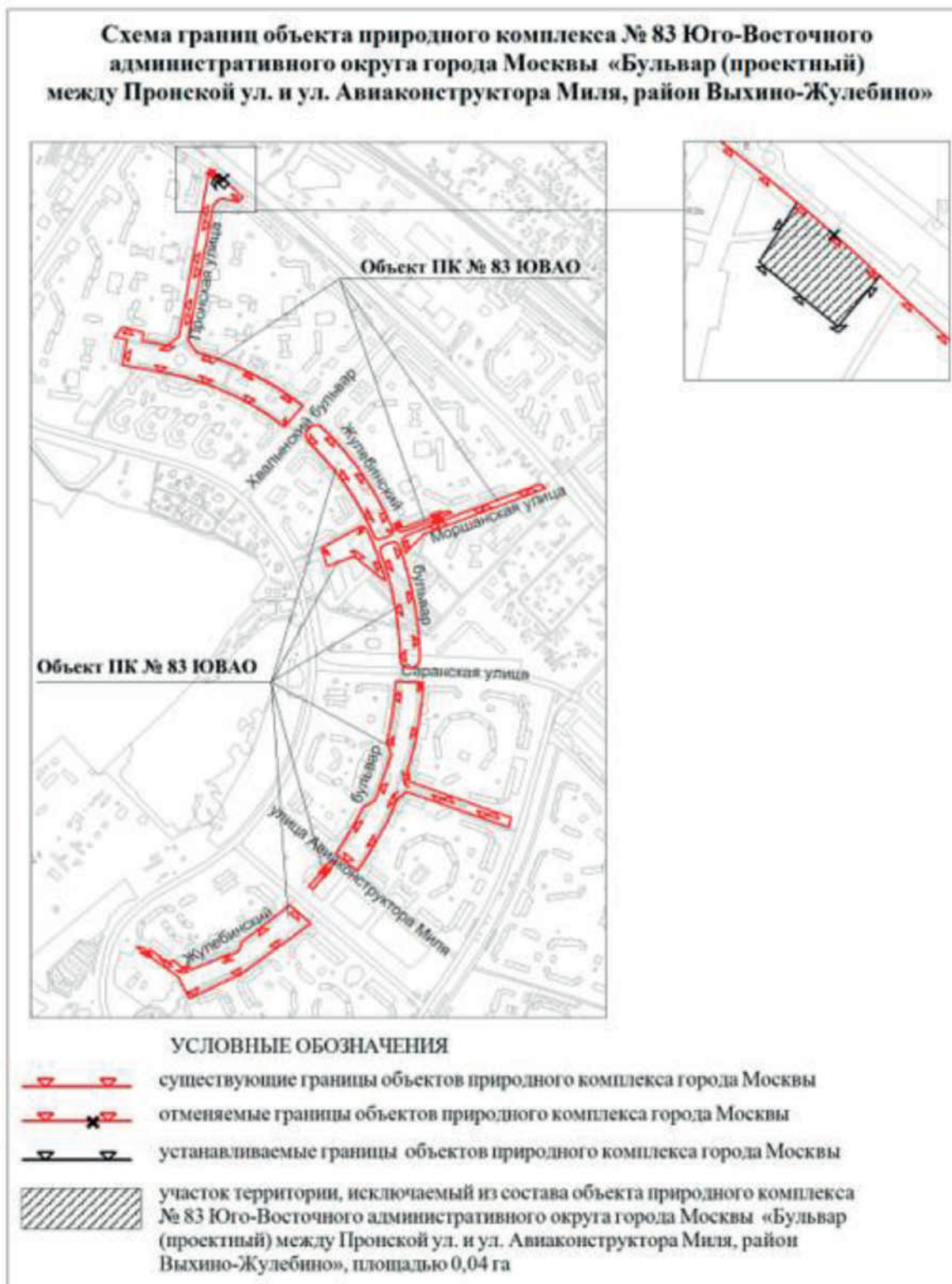
Приложение 2
к постановлению Правительства Москвы
от 22 марта 2023 г. № 461-ПП

Схема границ объекта природного комплекса № 157 Восточного административного округа города Москвы "Сквер между Лениногорской улицей и улицей Михельсона"

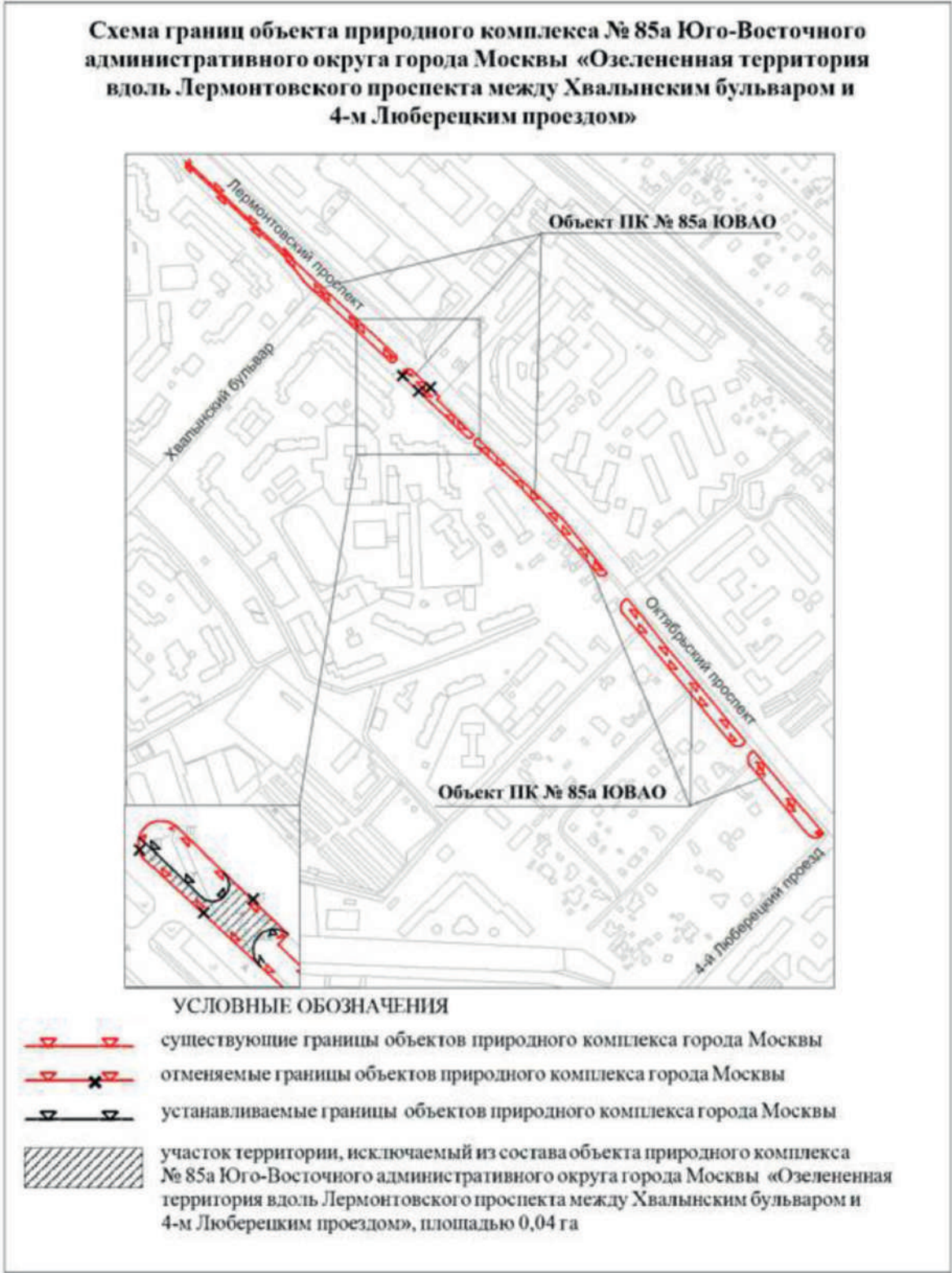


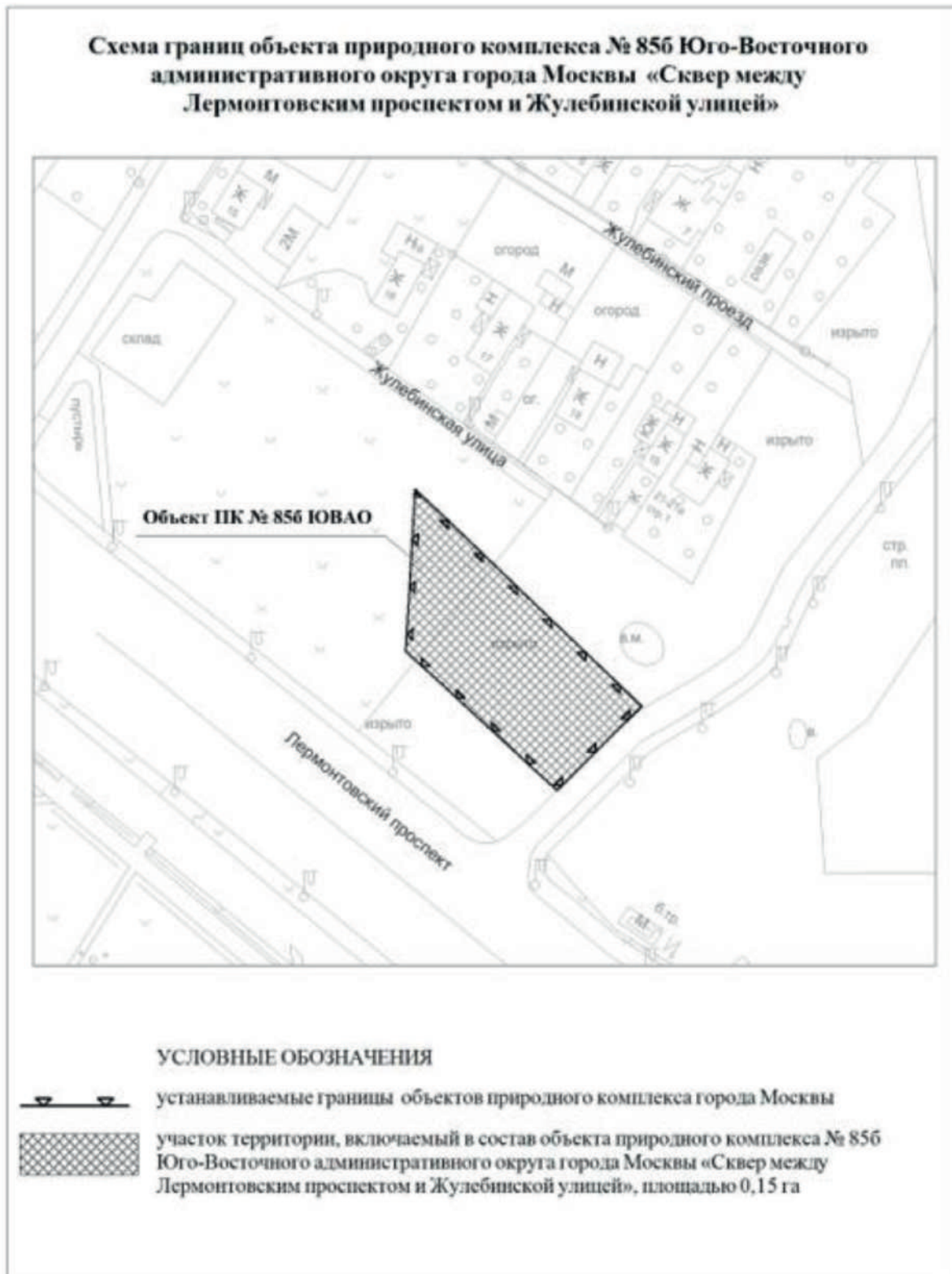
УСЛОВНЫЕ ОБОЗНАЧЕНИЯ

-  устанавливаемые границы объектов природного комплекса города Москвы
-  участок территории, включаемый в состав объекта природного комплекса № 157 Восточного административного округа города Москвы "Сквер между Лениногорской улицей и улицей Михельсона", площадью 0,40 га



Приложение 4
к постановлению Правительства Москвы
от 22 марта 2023 г. № 461-ПП





Приложение 6
к постановлению Правительства Москвы
от 22 марта 2023 г. № 461-ПП

Внесение изменений в приложение 1 к постановлению Правительства Москвы
от 19 января 1999 г. № 38

ПЕРЕЧЕНЬ ТЕРРИТОРИЙ ПРИРОДНОГО КОМПЛЕКСА Г.МОСКВЫ
(кроме особо охраняемых природных территорий и объектов Природного комплекса
Центрального административного округа)

№ объекта	Наименование объекта Природного комплекса	Режим регулирования градостроительной деятельности	Площадь**, га
1	2	3	4
Восточный АО			
157	Сквер между Лениногорской улицей и улицей Михельсона	Озелененная территория общего пользования	0,40
Юго-Восточный АО			
83	Бульвар (проектный) между Пронской ул. и ул.Авиаконструктора Миля, район Выхино-Жулебино	Озелененная территория общего пользования	16,26
85a	Озелененная территория вдоль Лермонтовского проспекта между Хвальныйским бульваром и 4-м Люберецким проездом	Озелененная территория специального назначения	1,15
85б	Сквер между Лермонтовским проспектом и Жулебинской улицей	Озелененная территория общего пользования	0,15

Информация



Сообщение о планируемом изъятии для государственных нужд объектов недвижимого имущества, расположенных на территории линейного объекта – участок проектируемой Бирюлевской линии метрополитена от проектируемой станции «Кленовый бульвар» до Каширского шоссе

Цель изъятия для государственных нужд объектов недвижимого имущества – освобождение территории линейного объекта – участок проектируемой Бирюлевской линии метрополитена.

Границы зон планируемого размещения вышеуказанных линейных объектов утверждены постановлением Правительства Москвы от 28.02.2023 № 322-ПП.

Изъятие и предоставление компенсации за изымаемые объекты недвижимого имущества будут происходить в рамках действующего законодательства в соответствии со статьями 49, 56.5, 56.8 Земельного кодекса Российской Федерации, статьями 279 и 281 Гражданского кодекса Российской Федерации, статьями 9–11 и 28 Федерального закона от 05.04.2013 № 43-ФЗ «Об особенностях регулирования отдельных правоотношений в связи с присоединением к субъекту Российской Федерации – городу федерального значения Москве территорий и о внесении изменений в отдельные законодательные акты Российской Федерации».

Границы зон планируемого размещения вышеуказанных объектов прилагаются.

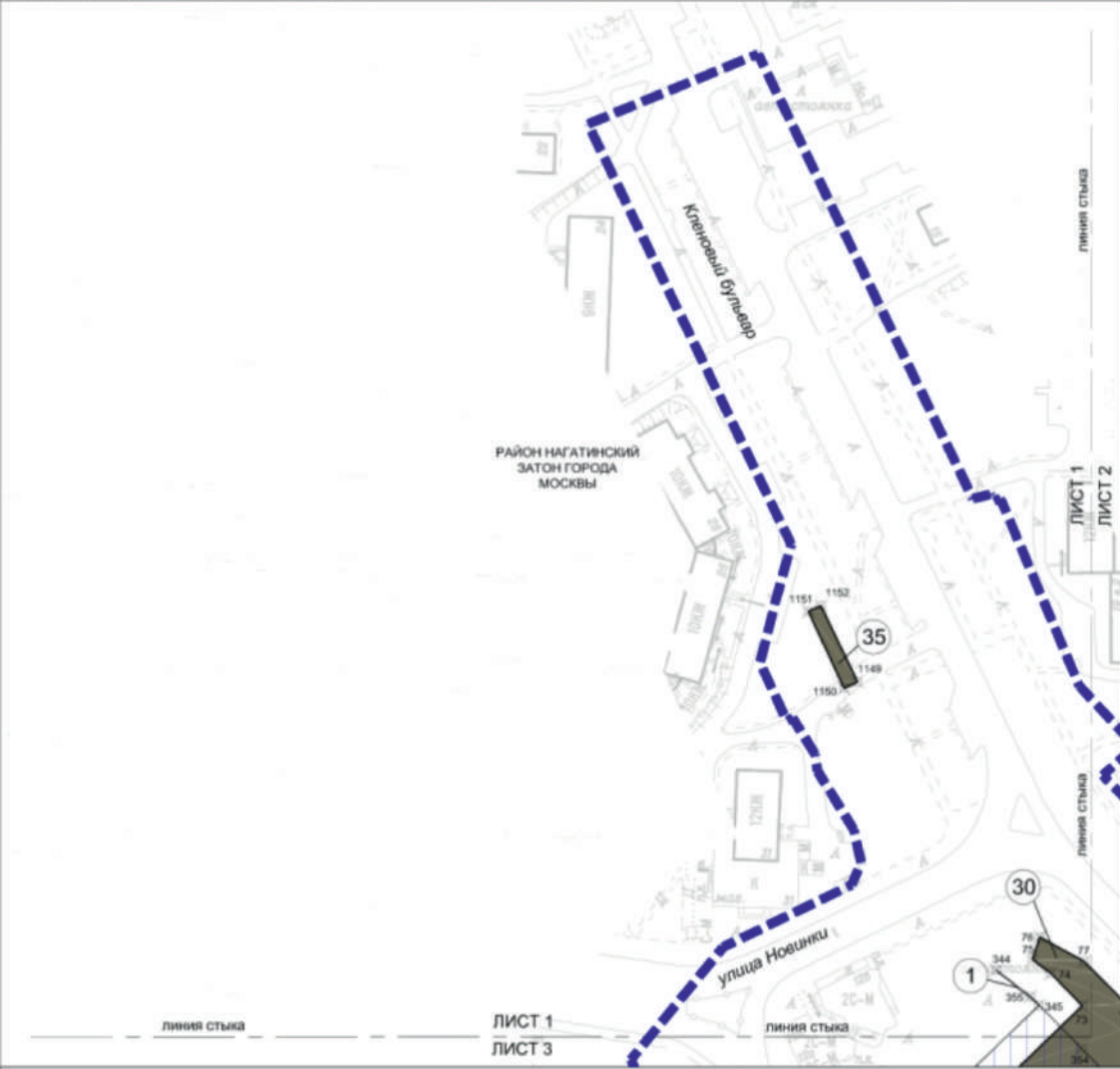
Заинтересованные лица могут получить информацию о предполагаемом изъятии земельных участков и (или) иных объектов недвижимого имущества для государственных нужд по телефону:

8 (495) 957-75-00 доб. 36-705, 55-381, 55-463.

Правообладатели подлежащих изъятию объектов недвижимого имущества, права которых не зарегистрированы, могут подать заявления об учете прав на объекты недвижимого имущества с приложением копий документов, подтверждающих права на указанные объекты недвижимого имущества. Такие заявления могут быть направлены заказным письмом с уведомлением о вручении в Департамент городского имущества города Москвы на имя заместителя руководителя Прусакову Наталию Васильевну по адресу: 125993, г. Москва, 1-й Красногвардейский проезд, д. 21, стр. 1.

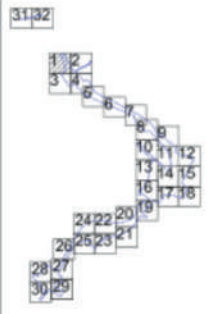
1.2. Чертеж границ зон планируемого размещения линейных объектов и чертеж границ зон планируемого размещения линейных объектов, подлежащих реконструкции в связи с изменением их местоположения

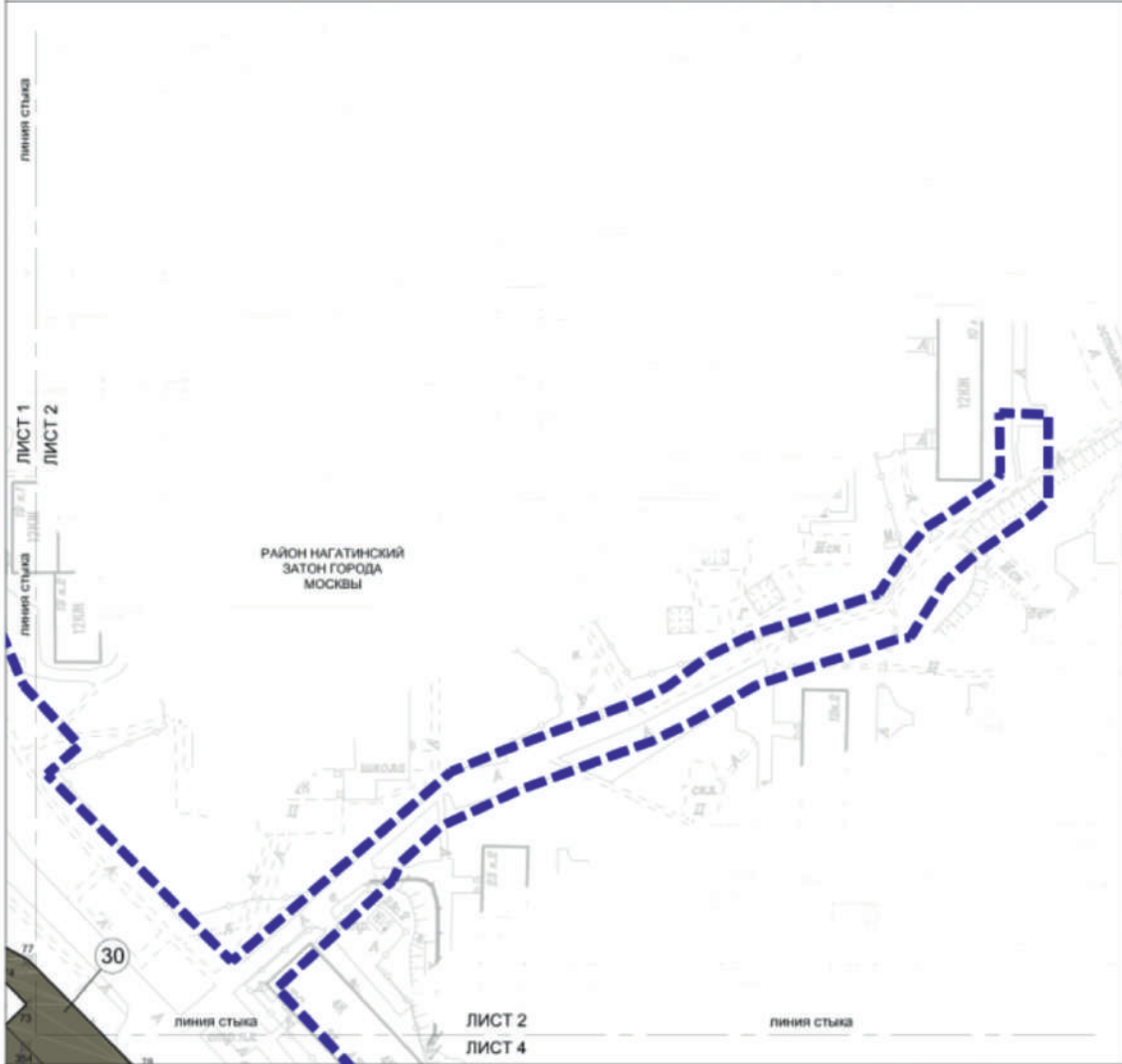
Масштаб 1:2000
район Нагатинский затон города Москвы
Лист 1 из 32






УСЛОВНЫЕ ОБОЗНАЧЕНИЯ:

ГРАНИЦЫ:	
	подготовки проекта планировки территории
	зон планируемого размещения линейных объектов
	номер характерной точки границы зон планируемого размещения линейных объектов или зон планируемого размещения линейных объектов, подлежащих реконструкции в связи с изменением их местоположения
	номер зоны планируемого размещения линейных объектов или зоны планируемого размещения линейных объектов, подлежащих реконструкции в связи с изменением их местоположения
ЗОНЫ ПЛАНИРУЕМОГО РАЗМЕЩЕНИЯ ЛИНЕЙНЫХ ОБЪЕКТОВ:	
	подземных объектов метрополитена, в том числе с наземными частями
	наземных объектов метрополитена, в том числе с подземными частями

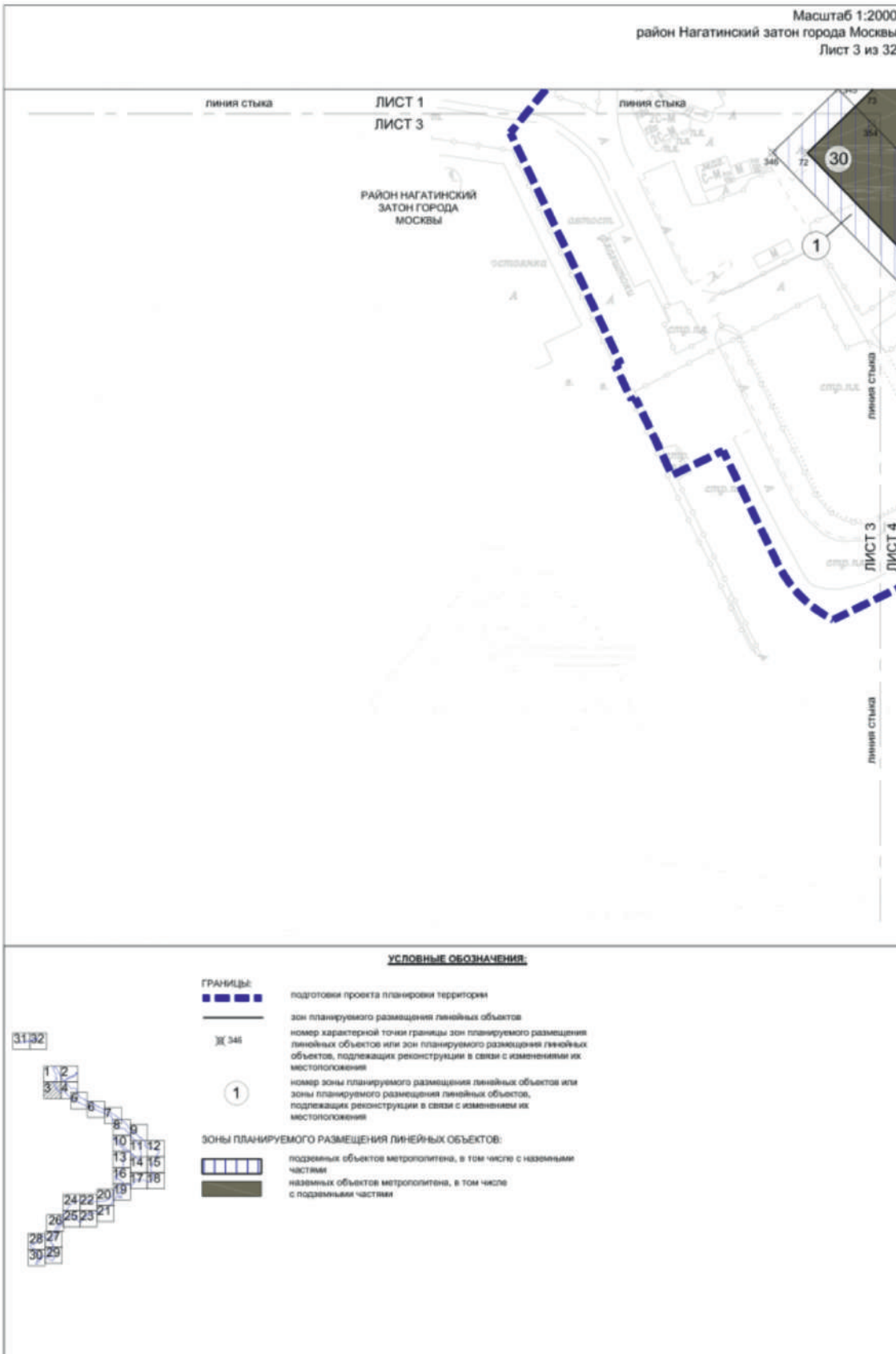


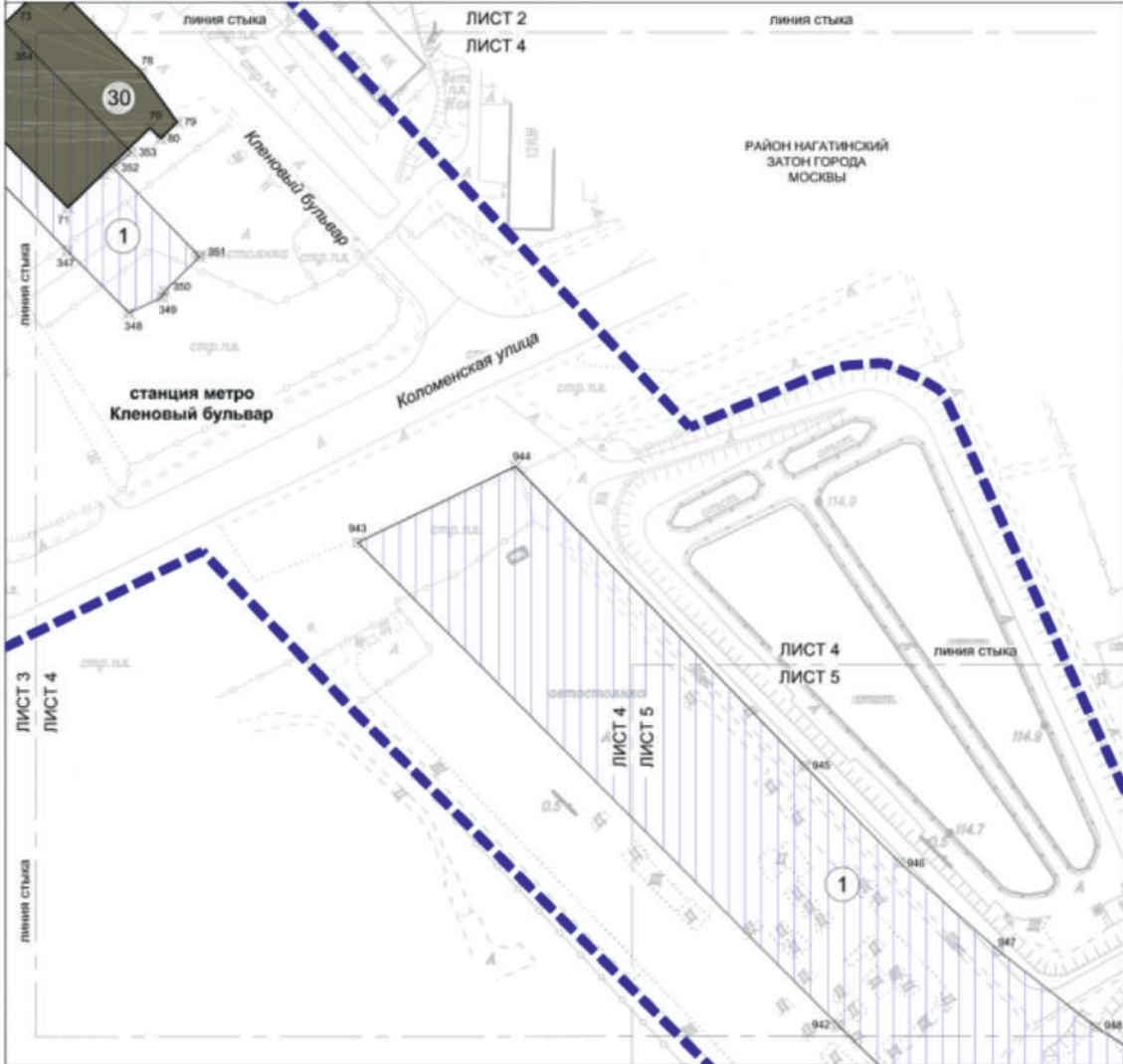


УСЛОВНЫЕ ОБОЗНАЧЕНИЯ:

- ГРАНИЦЫ:**
-  подготовки проекта планировки территории
 -  зон планируемого размещения линейных объектов
 -  номер характерной точки границы зон планируемого размещения линейных объектов или зон планируемого размещения линейных объектов, подлежащих реконструкции в связи с изменением их местоположения
 -  номер зоны планируемого размещения линейных объектов или зоны планируемого размещения линейных объектов, подлежащих реконструкции в связи с изменением их местоположения
- ЗОНЫ ПЛАНИРУЕМОГО РАЗМЕЩЕНИЯ ЛИНЕЙНЫХ ОБЪЕКТОВ:**
-  наземных объектов метрополитена, в том числе с подземными частями



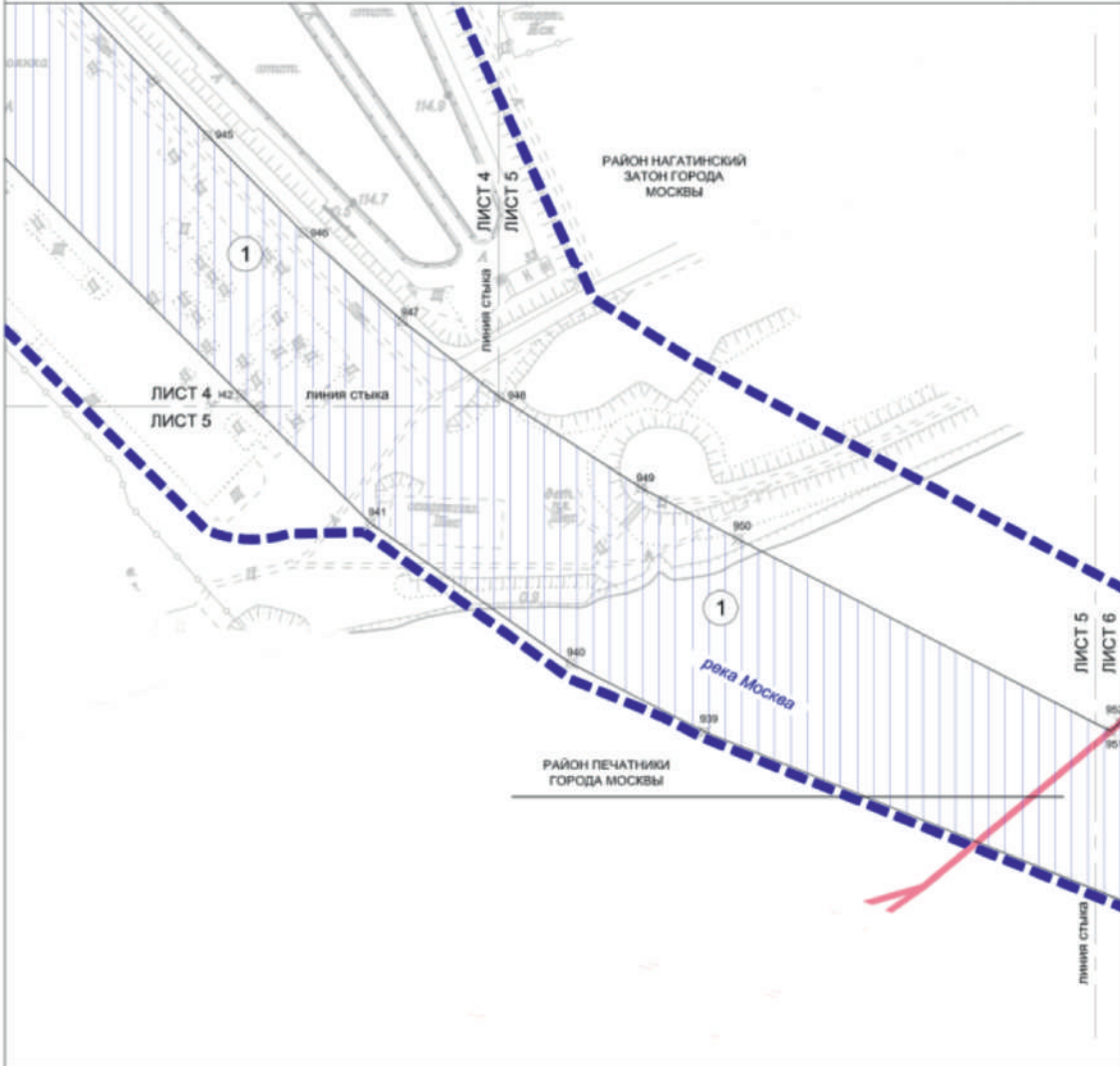










УСЛОВНЫЕ ОБОЗНАЧЕНИЯ:

- | | |
|--|--|
| <p>31.32</p> <p>1 2
3 4
5 6
7 8
9 10
11 12
13 14
15 16
17 18
19
20 21
22 23
24 25
26 27
28 29
30</p> | <p>ГРАНИЦЫ:</p> <p> подготовка проекта планировки территории</p> <p> зон планируемого размещения линейных объектов</p> <p> № 945
номер характерной точки границы зон планируемого размещения линейных объектов, подлежащих реконструкции в связи с изменением их местоположения</p> <p> 1
номер зоны планируемого размещения линейных объектов или зон планируемого размещения линейных объектов, подлежащих реконструкции в связи с изменением их местоположения</p> <p>ЗОНЫ ПЛАНИРУЕМОГО РАЗМЕЩЕНИЯ ЛИНЕЙНЫХ ОБЪЕКТОВ:</p> <p> подземных объектов метрополитена, в том числе с наземными частями</p> <p> наземных объектов метрополитена, в том числе с подземными частями</p> |
|--|--|

Масштаб 1:2000
 район Нагатинский затон города Москвы
 район Печатники города Москвы
 Лист 5 из 32

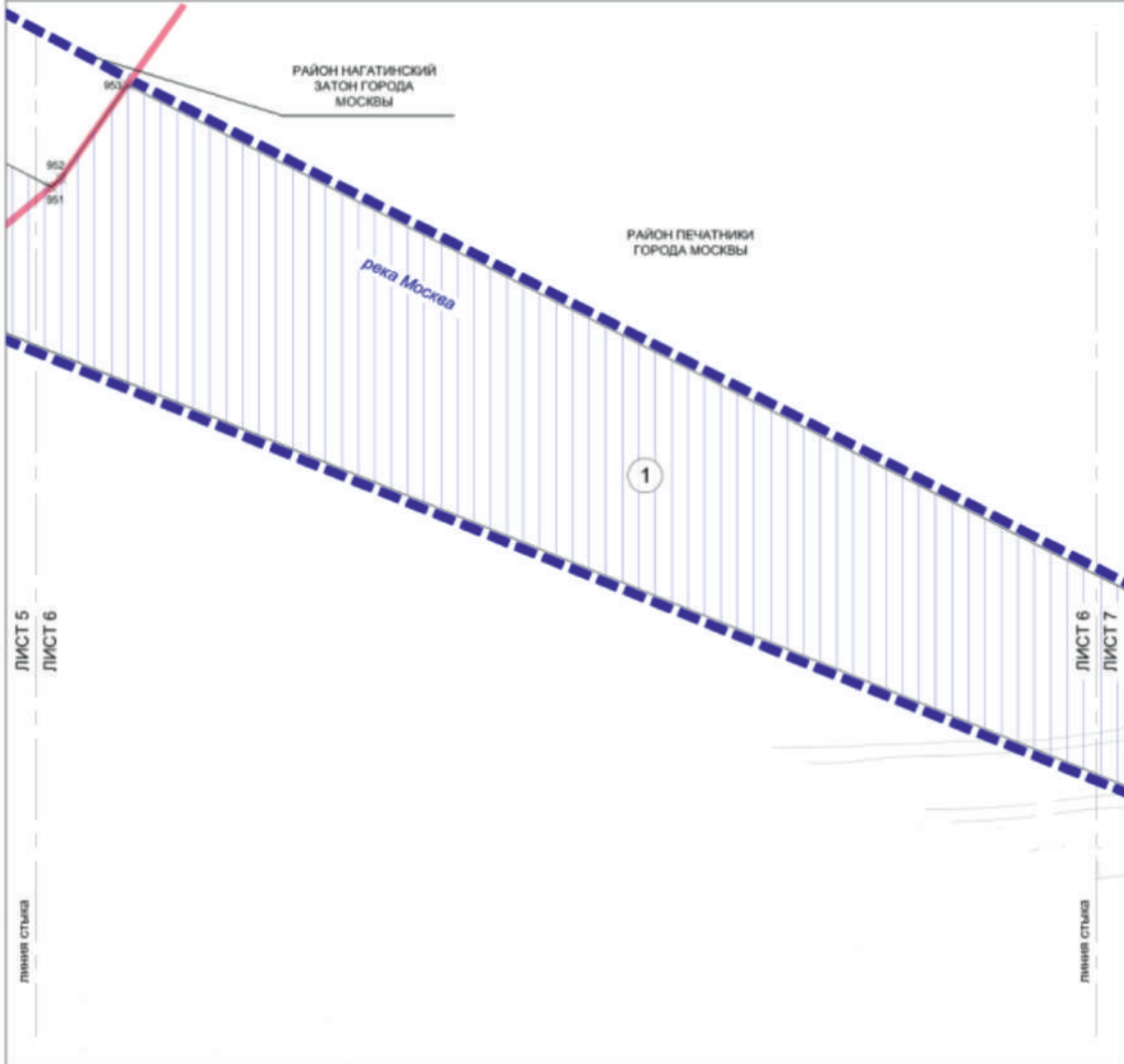


УСЛОВНЫЕ ОБОЗНАЧЕНИЯ:

- ГРАНИЦЫ:**
-  подготовка проекта планировки территории
 -  районное деление города Москвы
 -  зона планируемого размещения линейных объектов
 -  номер характерной точки границы зоны планируемого размещения линейных объектов или зоны планируемого размещения линейных объектов, подлежащих реконструкции в связи с изменением их местоположения
 -  номер зоны планируемого размещения линейных объектов или зоны планируемого размещения линейных объектов, подлежащих реконструкции в связи с изменением их местоположения
- ЗОНЫ ПЛАНИРУЕМОГО РАЗМЕЩЕНИЯ ЛИНЕЙНЫХ ОБЪЕКТОВ:**
-  подземных объектов метрополитена, в том числе с наземными частями



Масштаб 1:2000
 район Нагатинский затон города Москвы
 район Печатники города Москвы
 Лист 6 из 32

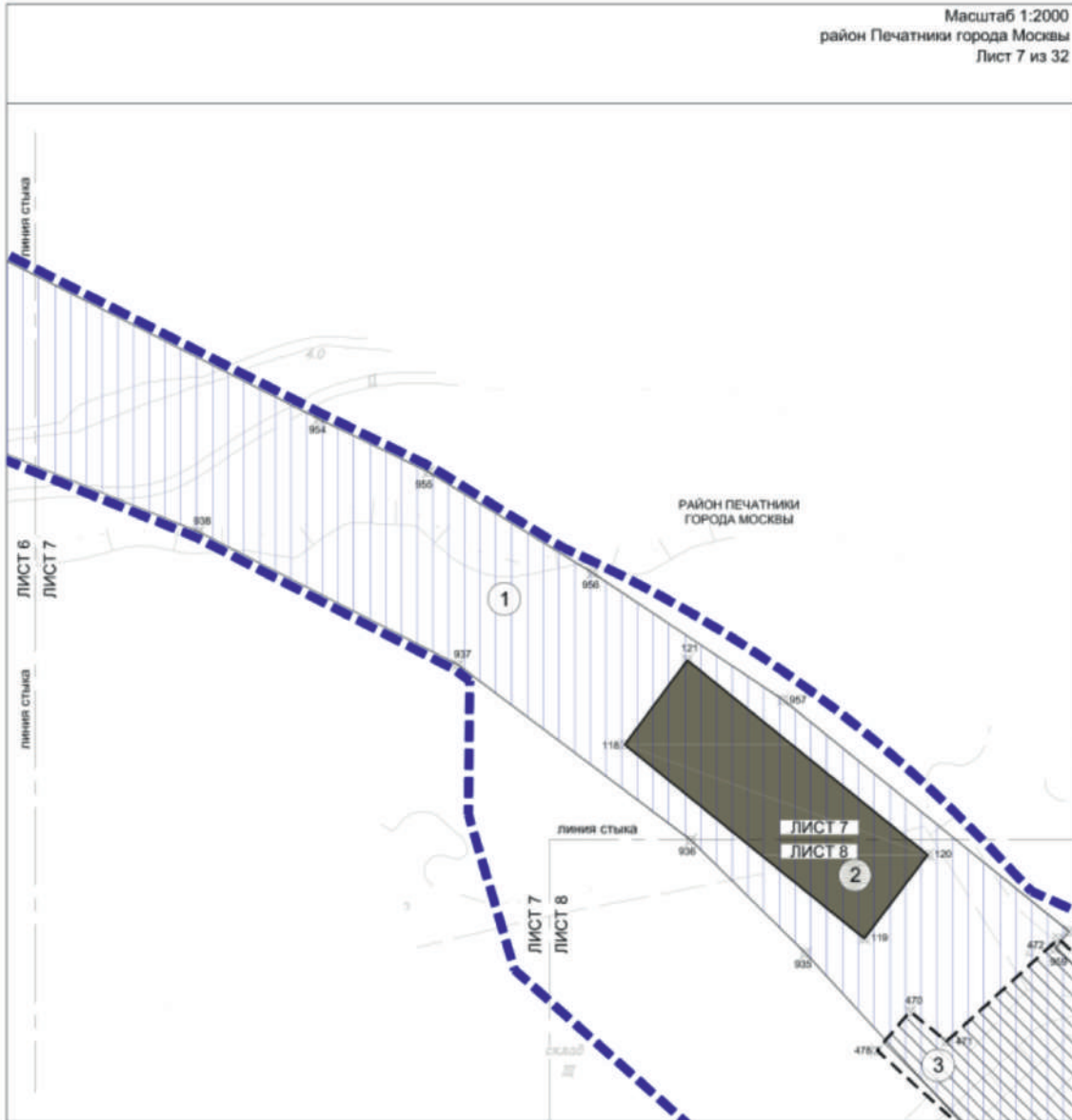


УСЛОВНЫЕ ОБОЗНАЧЕНИЯ:

ГРАНИЦЫ:	
	подготовки проекта планировки территории
	районов города Москвы
	зон планируемого размещения линейных объектов
	номер характерной точки границы зон планируемого размещения линейных объектов или зон планируемого размещения линейных объектов, подлежащих реконструкции в связи с изменением их местоположения
	номер зоны планируемого размещения линейных объектов или зоны планируемого размещения линейных объектов, подлежащих реконструкции в связи с изменением их местоположения
ЗОНЫ ПЛАНИРУЕМОГО РАЗМЕЩЕНИЯ ЛИНЕЙНЫХ ОБЪЕКТОВ:	
	подземных объектов метрополитена, в том числе с наземными частями

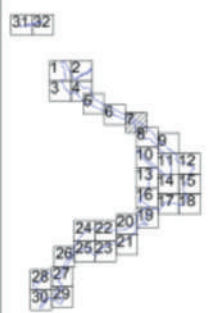


Масштаб 1:2000
район Печатники города Москвы
Лист 7 из 32



УСЛОВНЫЕ ОБОЗНАЧЕНИЯ:

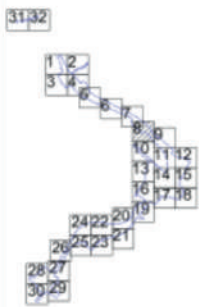
- ГРАНИЦЫ:**
-  подготовки проекта планировки территории
 -  зон планируемого размещения линейных объектов
 -  номер характерной точки границы зон планируемого размещения линейных объектов или зон планируемого размещения линейных объектов, подлежащих реконструкции в связи с изменением их местоположения
 -  номер зоны планируемого размещения линейных объектов или зоны планируемого размещения линейных объектов, подлежащих реконструкции в связи с изменением их местоположения
- ЗОНЫ ПЛАНИРУЕМОГО РАЗМЕЩЕНИЯ ЛИНЕЙНЫХ ОБЪЕКТОВ:**
-  подземных объектов метрополитена, в том числе с наземными частями
 -  наземных объектов метрополитена, в том числе с подземными частями
- ЗОНЫ ПЛАНИРУЕМОГО РАЗМЕЩЕНИЯ ЛИНЕЙНЫХ ОБЪЕКТОВ, ПОДЛЕЖАЩИХ РЕКОНСТРУКЦИИ В СВЯЗИ С ИЗМЕНЕНИЕМ ИХ МЕСТОПОЛОЖЕНИЯ:**
-  подземных объектов инженерной инфраструктуры, в том числе с наземными частями






УСЛОВНЫЕ ОБОЗНАЧЕНИЯ:

- ГРАНИЦЫ:**
-  границы подготовки проекта планировки территории
 -  границы зон планируемого размещения линейных объектов
 -  номер характерной точки границы зон планируемого размещения линейных объектов или зон планируемого размещения линейных объектов, подлежащих реконструкции в связи с изменением их местоположения
 -  номер зоны планируемого размещения линейных объектов или зоны планируемого размещения линейных объектов, подлежащих реконструкции в связи с изменением их местоположения
- ЗОНЫ ПЛАНИРУЕМОГО РАЗМЕЩЕНИЯ ЛИНЕЙНЫХ ОБЪЕКТОВ:**
-  подземных объектов метрополитена, в том числе с наземными частями
 -  наземных объектов метрополитена, в том числе с подземными частями
 -  подземных объектов инженерной инфраструктуры, в том числе с наземными частями
- ЗОНЫ ПЛАНИРУЕМОГО РАЗМЕЩЕНИЯ ЛИНЕЙНЫХ ОБЪЕКТОВ, ПОДЛЕЖАЩИХ РЕКОНСТРУКЦИИ В СВЯЗИ С ИЗМЕНЕНИЕМ ИХ МЕСТОПОЛОЖЕНИЯ**
-  подземных объектов инженерной инфраструктуры, в том числе с наземными частями




Масштаб 1:2000
район Печатники города Москвы
Лист 9 из 32



УСЛОВНЫЕ ОБОЗНАЧЕНИЯ:

- ГРАНИЦЫ:**
-  подготовка проекта планировки территории
 -  зон планируемого размещения линейных объектов
 -  номер характерной точки границы зон планируемого размещения линейных объектов или зон планируемого размещения линейных объектов, подлежащих реконструкции в связи с изменениями их местоположения
 -  номер зоны планируемого размещения линейных объектов или зоны планируемого размещения линейных объектов, подлежащих реконструкции в связи с изменениями их местоположения
- ЗОНЫ ПЛАНИРУЕМОГО РАЗМЕЩЕНИЯ ЛИНЕЙНЫХ ОБЪЕКТОВ:**
-  подземных объектов метрополитена, в том числе с наземными частями
 -  подземных объектов инженерной инфраструктуры, в том числе с наземными частями
- ЗОНЫ ПЛАНИРУЕМОГО РАЗМЕЩЕНИЯ ЛИНЕЙНЫХ ОБЪЕКТОВ, ПОДЛЕЖАЩИХ РЕКОНСТРУКЦИИ В СВЯЗИ С ИЗМЕНЕНИЕМ ИХ МЕСТОПОЛОЖЕНИЯ**
-  подземных объектов инженерной инфраструктуры, в том числе с наземными частями
- 31 32
- 



УСЛОВНЫЕ ОБОЗНАЧЕНИЯ:

ГРАНИЦЫ:



подготовки проекта планировки территории



зон планируемого размещения линейных объектов



номер характерной точки границы зон планируемого размещения линейных объектов или зон планируемого размещения линейных объектов, подлежащих реконструкции в связи с изменением их местоположения




номер зоны планируемого размещения линейных объектов или зоны планируемого размещения линейных объектов, подлежащих реконструкции в связи с изменением их местоположения

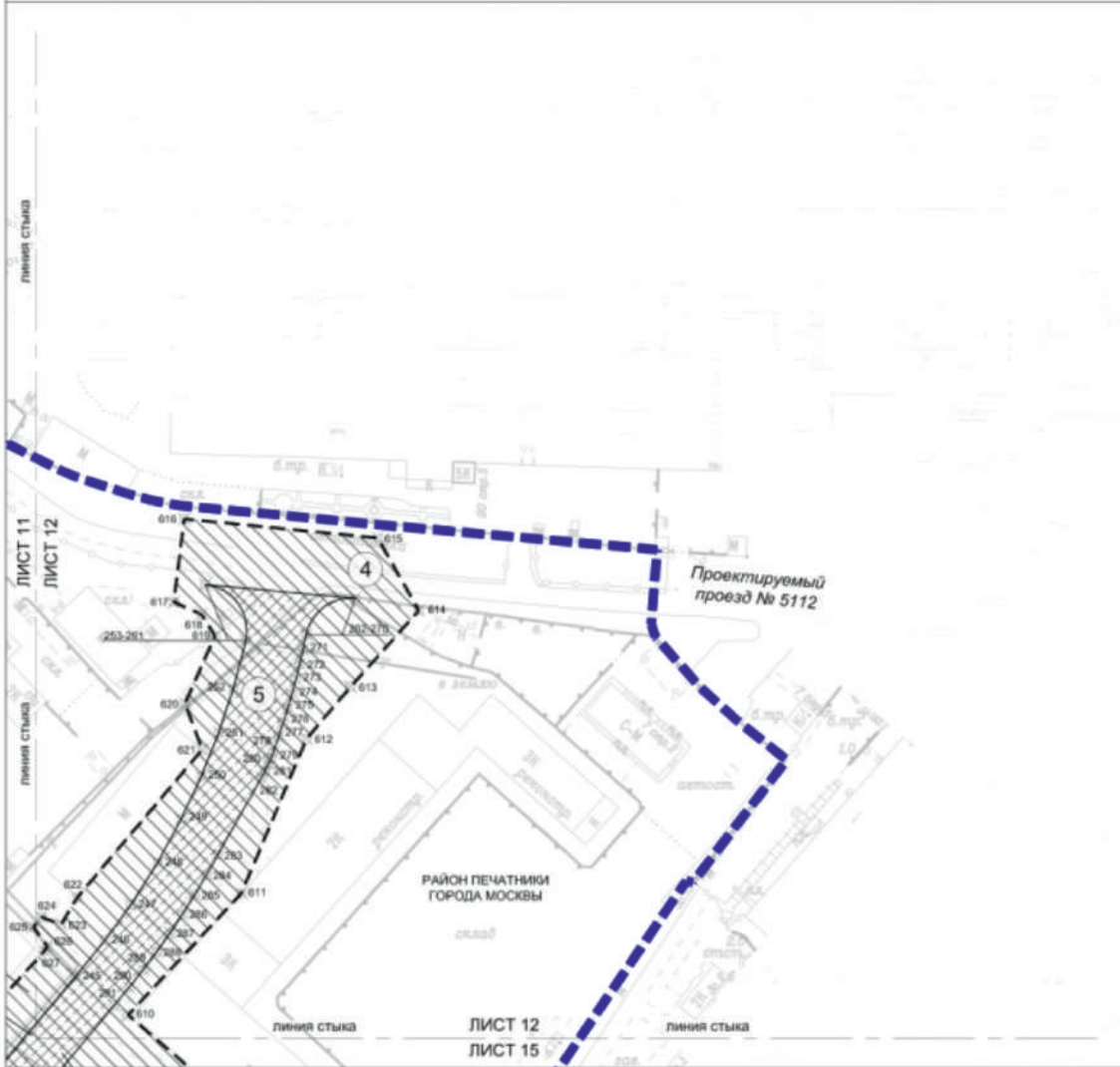
ЗОНЫ ПЛАНИРУЕМОГО РАЗМЕЩЕНИЯ ЛИНЕЙНЫХ ОБЪЕКТОВ:



объектов улично-дорожной сети

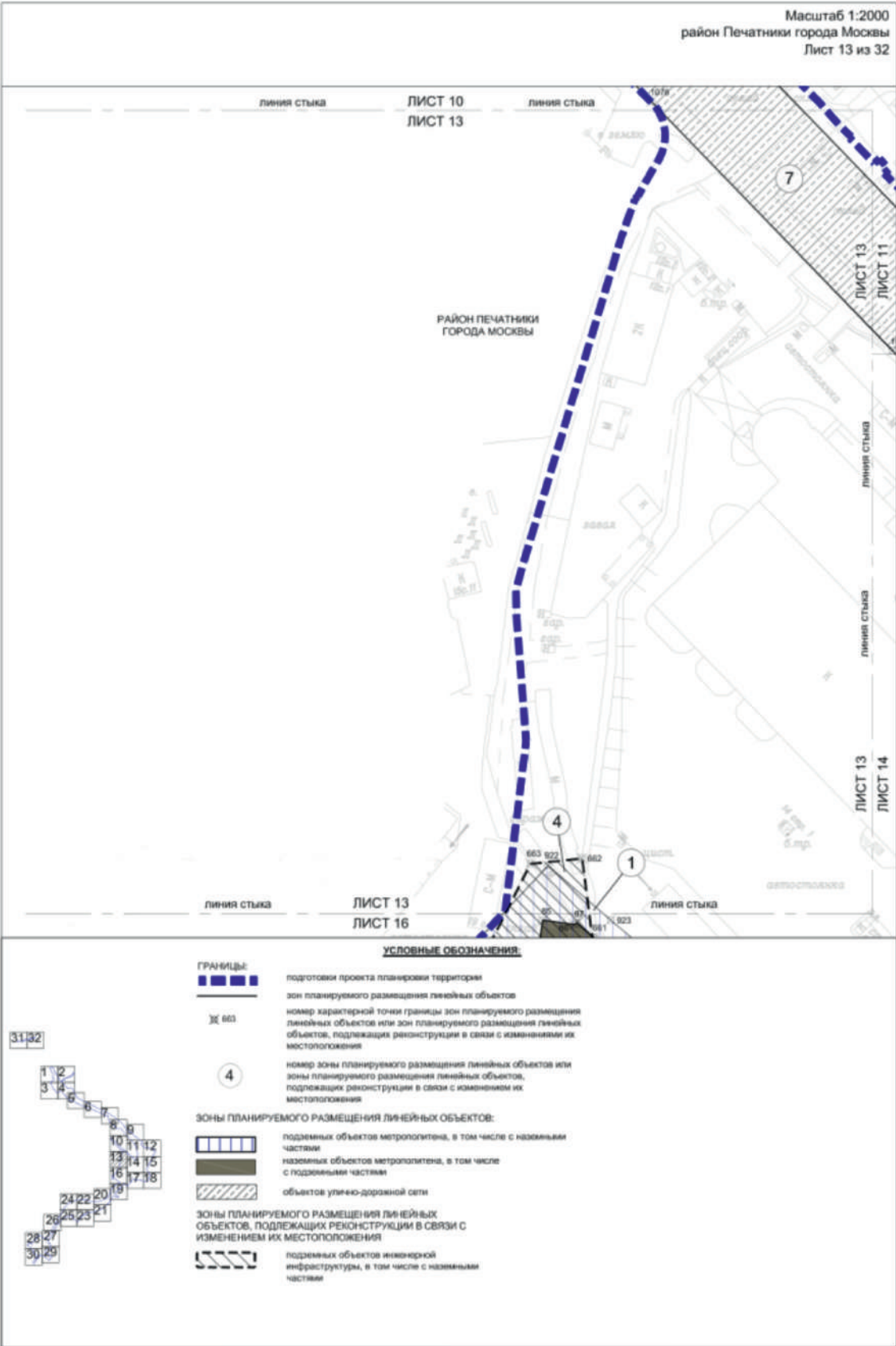


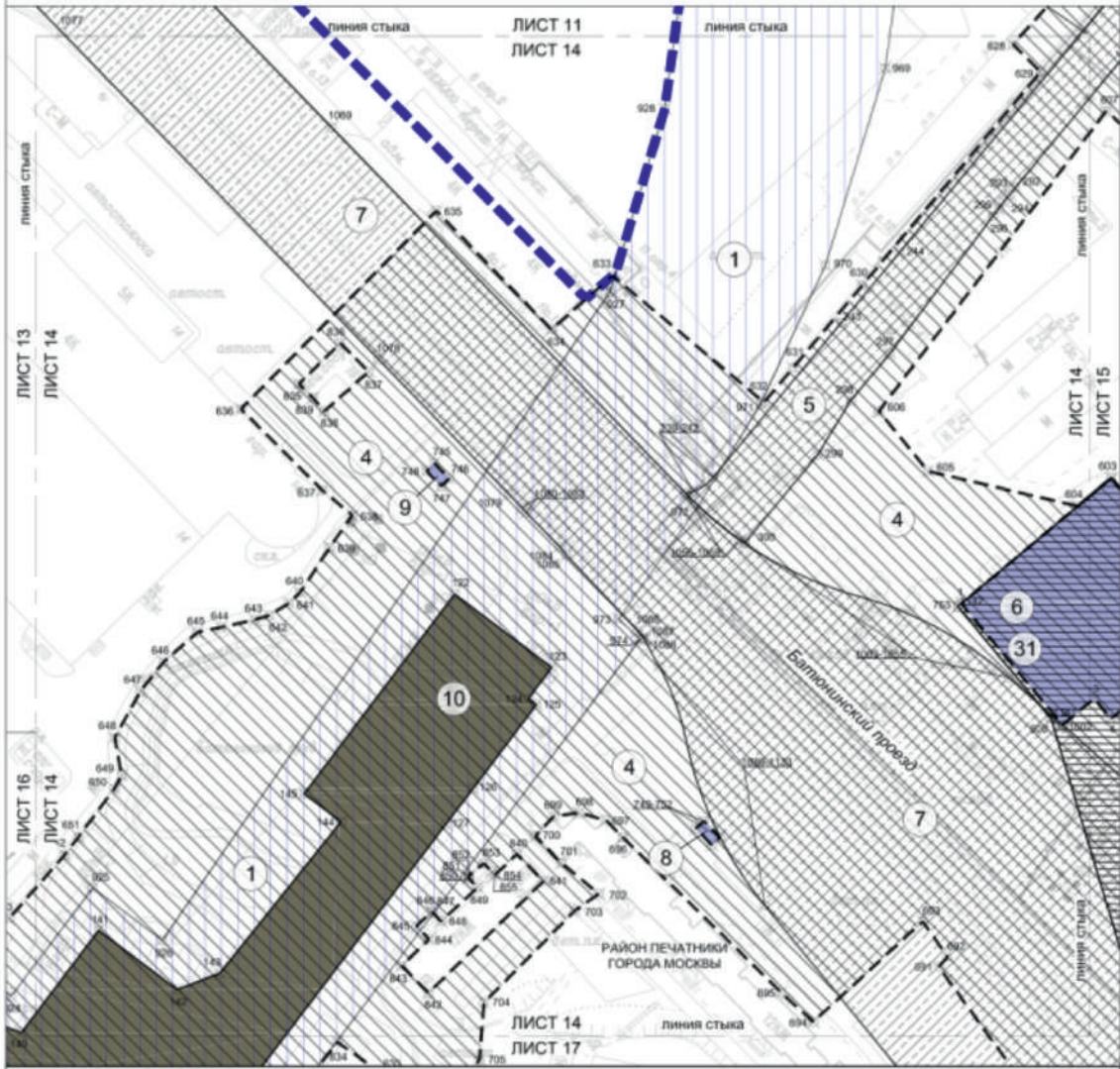




УСЛОВНЫЕ ОБОЗНАЧЕНИЯ:

- ГРАНИЦЫ:**
-  подготовки проекта планировки территории
 -  зон планируемого размещения линейных объектов
 -  номер характерной точки границы зон планируемого размещения линейных объектов или зон планируемого размещения линейных объектов, подлежащих реконструкции в связи с изменением их местоположения
 -  номер зоны планируемого размещения линейных объектов или зоны планируемого размещения линейных объектов, подлежащих реконструкции в связи с изменением их местоположения
- ЗОНЫ ПЛАНИРУЕМОГО РАЗМЕЩЕНИЯ ЛИНЕЙНЫХ ОБЪЕКТОВ:**
-  объектов улично-дорожной сети
 -  зон планируемого размещения линейных объектов, подлежащих реконструкции в связи с изменением их местоположения
 -  подземных объектов инженерной инфраструктуры, в том числе с наземными частями
- 31.32**
- 1 2
3 4
5 6
7 8
9 10 11 12
13 14 15
16 17 18
19
20 21 22 24
23 25 26
27 28
29 30





УСЛОВНЫЕ ОБОЗНАЧЕНИЯ:

ГРАНИЦЫ:

- границы подготовки проекта планировки территории
- зон планируемого размещения линейных объектов
- № 702 номер характерной точки границы зон планируемого размещения линейных объектов или зон планируемого размещения линейных объектов, подлежащих реконструкции в связи с изменением их местоположения
- 1 номер зоны планируемого размещения линейных объектов или зоны планируемого размещения линейных объектов, подлежащих реконструкции в связи с изменением их местоположения

ЗОНЫ ПЛАНИРУЕМОГО РАЗМЕЩЕНИЯ ЛИНЕЙНЫХ ОБЪЕКТОВ:

- подземных объектов метрополитена, в том числе с наземными частями
- наземных объектов метрополитена, в том числе с подземными частями
- объектов улично-дорожной сети

ЗОНЫ ПЛАНИРУЕМОГО РАЗМЕЩЕНИЯ ЛИНЕЙНЫХ ОБЪЕКТОВ, ПОДЛЕЖАЩИХ РЕКОНСТРУКЦИИ В СВЯЗИ С ИЗМЕНЕНИЕМ ИХ МЕСТОПОЛОЖЕНИЯ

- подземных объектов инженерной инфраструктуры, в том числе с наземными частями
- наземных объектов инженерной инфраструктуры, в том числе с наземными частями
- надземных объектов инженерной инфраструктуры, в том числе с наземными частями

31.32

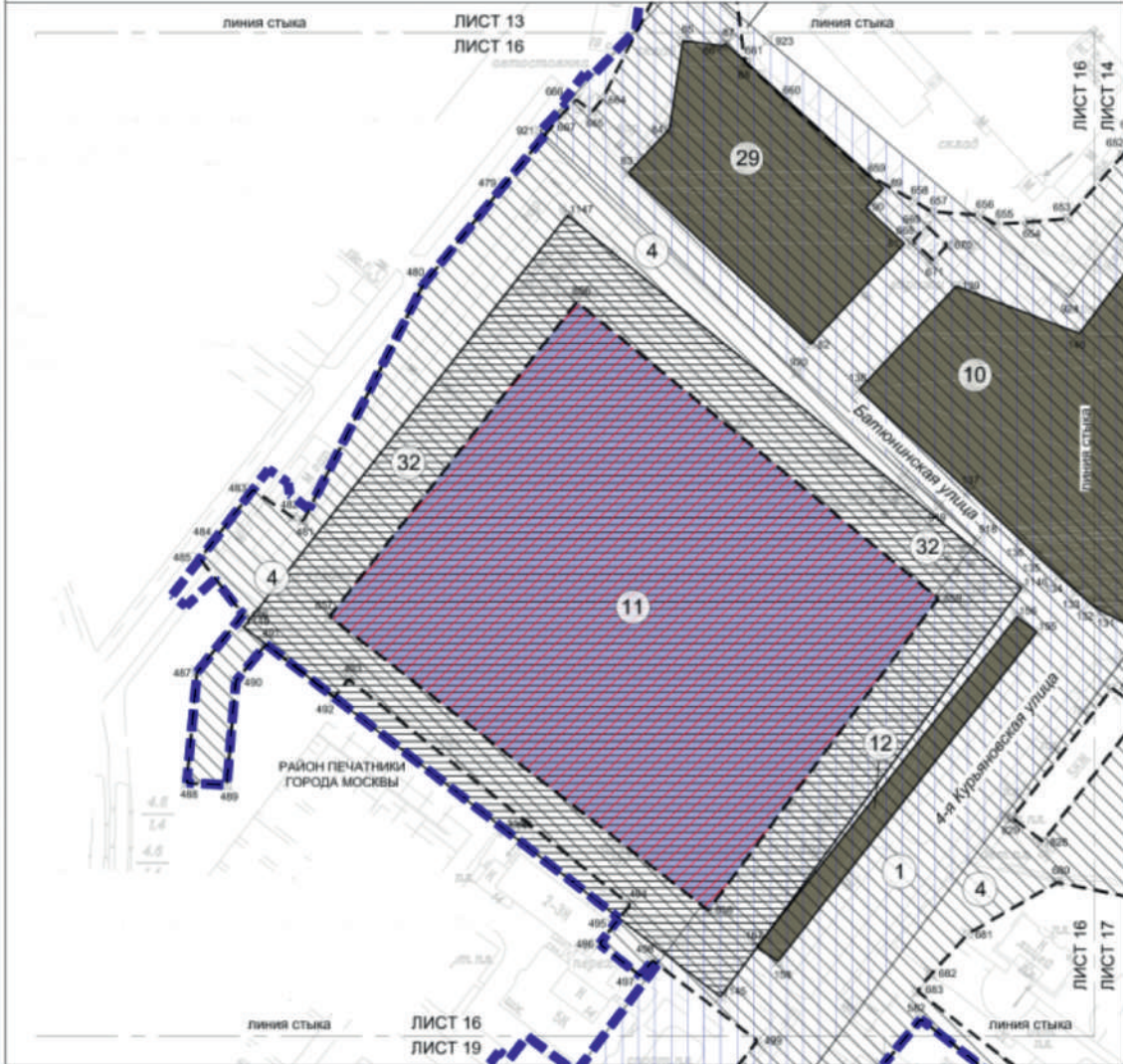
Масштаб 1:2000
район Печатники города Москвы
Лист 15 из 32



УСЛОВНЫЕ ОБОЗНАЧЕНИЯ:

- ГРАНИЦЫ:**
-  границы зон планируемого размещения линейных объектов
 -  номер характерной точки границы зон планируемого размещения линейных объектов или зон планируемого размещения линейных объектов, подлежащих реконструкции в связи с изменением их местоположения
 -  номер зоны планируемого размещения линейных объектов или зон планируемого размещения линейных объектов, подлежащих реконструкции в связи с изменением их местоположения
- ЗОНЫ ПЛАНИРУЕМОГО РАЗМЕЩЕНИЯ ЛИНЕЙНЫХ ОБЪЕКТОВ:**
-  объектов улично-дорожной сети
- ЗОНЫ ПЛАНИРУЕМОГО РАЗМЕЩЕНИЯ ЛИНЕЙНЫХ ОБЪЕКТОВ, ПОДЛЕЖАЩИХ РЕКОНСТРУКЦИИ В СВЯЗИ С ИЗМЕНЕНИЕМ ИХ МЕСТОПОЛОЖЕНИЯ**
-  подземных объектов инженерной инфраструктуры, в том числе с наземными частями
 -  наземных объектов инженерной инфраструктуры, в том числе с надземными частями
 -  надземных объектов инженерной инфраструктуры, в том числе с наземными частями





- ГРАНИЦЫ:**
- границы подготовки проекта планировки территории
 - границы зон планируемого размещения линейных объектов
 - номер характерной точки границы зон планируемого размещения линейных объектов или зон планируемого размещения линейных объектов, подлежащих реконструкции в связи с изменением их местоположения
 - номер зоны планируемого размещения линейных объектов или зоны планируемого размещения линейных объектов, подлежащих реконструкции в связи с изменением их местоположения
- УСЛОВНЫЕ ОБОЗНАЧЕНИЯ:**
- ЗОНЫ ПЛАНИРУЕМОГО РАЗМЕЩЕНИЯ ЛИНЕЙНЫХ ОБЪЕКТОВ:**
- подземных объектов метрополитена, в том числе с наземными частями
 - наземных объектов метрополитена, в том числе с подземными частями
 - подземных объектов инженерной инфраструктуры, в том числе с наземными частями
 - зона планируемого размещения линейного объекта инженерной инфраструктуры, подлежащего реконструкции
 - наземных объектов инженерной инфраструктуры, в том числе с наземными частями



Масштаб 1:2000
район Печатники города Москвы
Лист 17 из 32

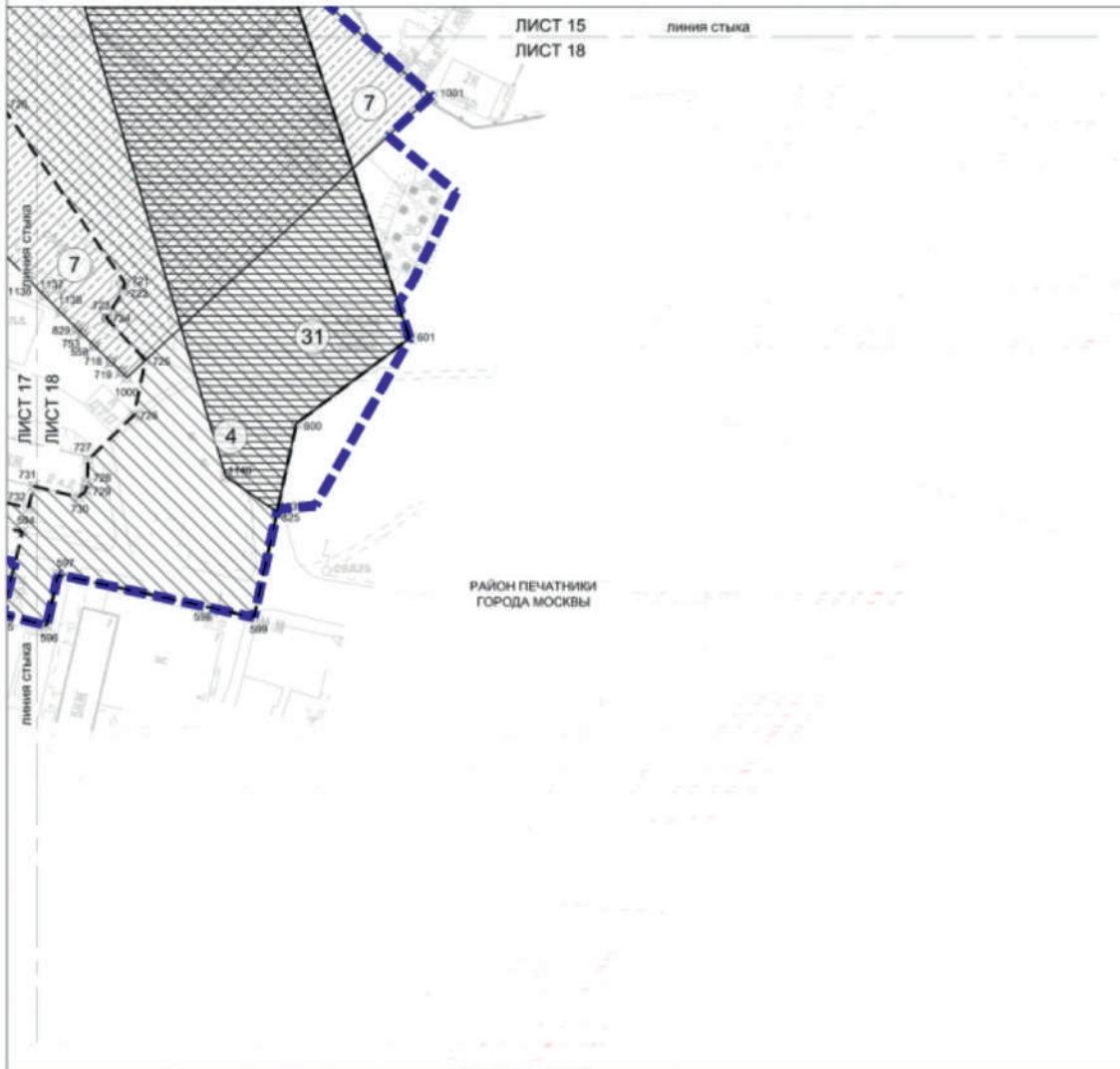


УСЛОВНЫЕ ОБОЗНАЧЕНИЯ:

- ГРАНИЦЫ:**
- границы зон планируемого размещения линейных объектов
 - номер характерной точки границы зон планируемого размещения линейных объектов или зон планируемого размещения линейных объектов, подлежащих реконструкции в связи с изменением их местоположения
 - номер зоны планируемого размещения линейных объектов или зоны планируемого размещения линейных объектов, подлежащих реконструкции в связи с изменением их местоположения
- ЗОНЫ ПЛАНИРУЕМОГО РАЗМЕЩЕНИЯ ЛИНЕЙНЫХ ОБЪЕКТОВ:**
- подземных объектов метрополитена, в том числе с наземными частями
 - наземных объектов метрополитена, в том числе с подземными частями
 - объектов улично-дорожной сети
 - зон планируемого размещения линейных объектов, подлежащих реконструкции в связи с изменением их местоположения
 - подземных объектов инженерной инфраструктуры, в том числе с наземными частями

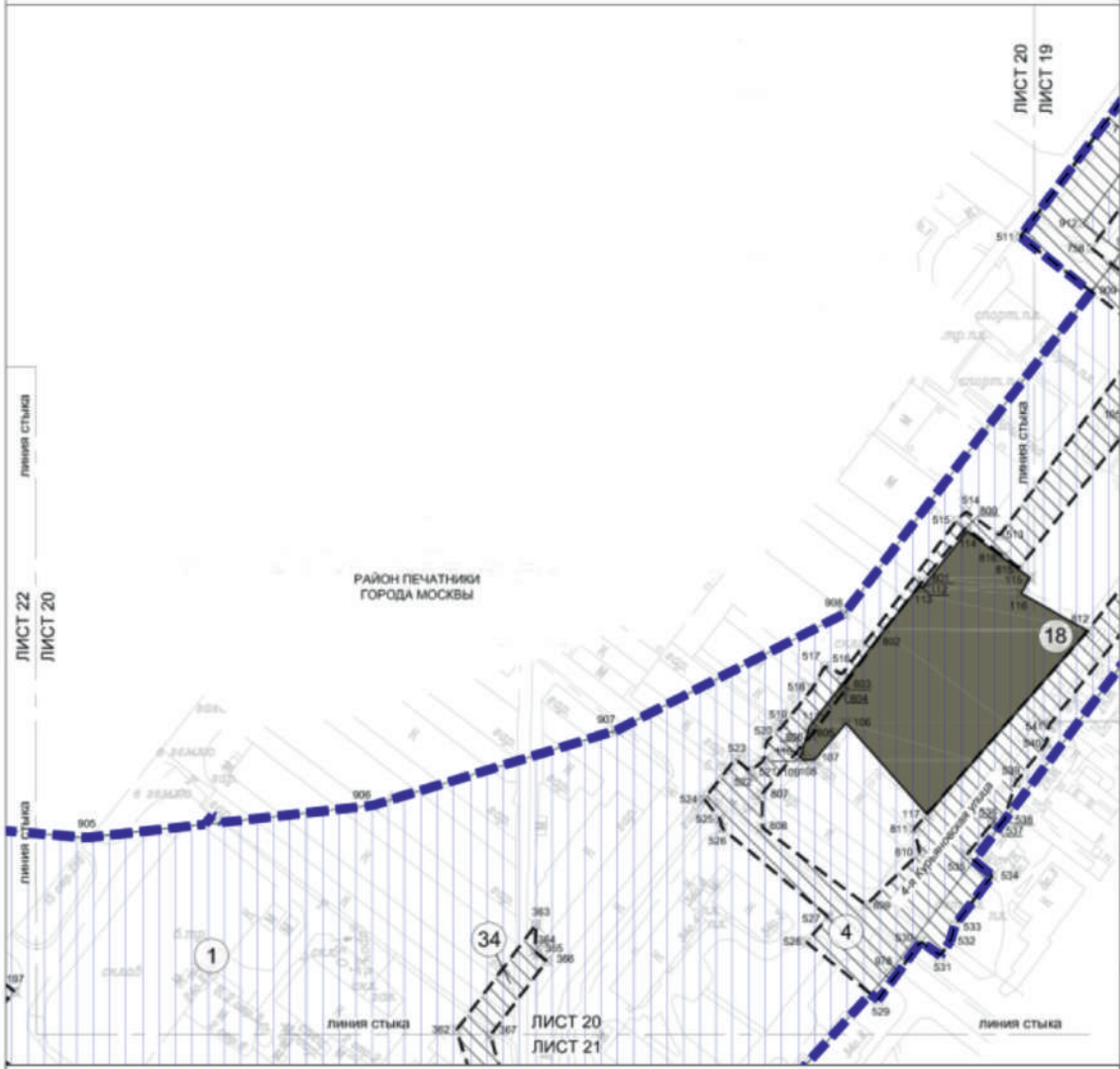
31/32





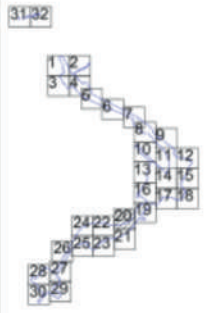
УСЛОВНЫЕ ОБОЗНАЧЕНИЯ:

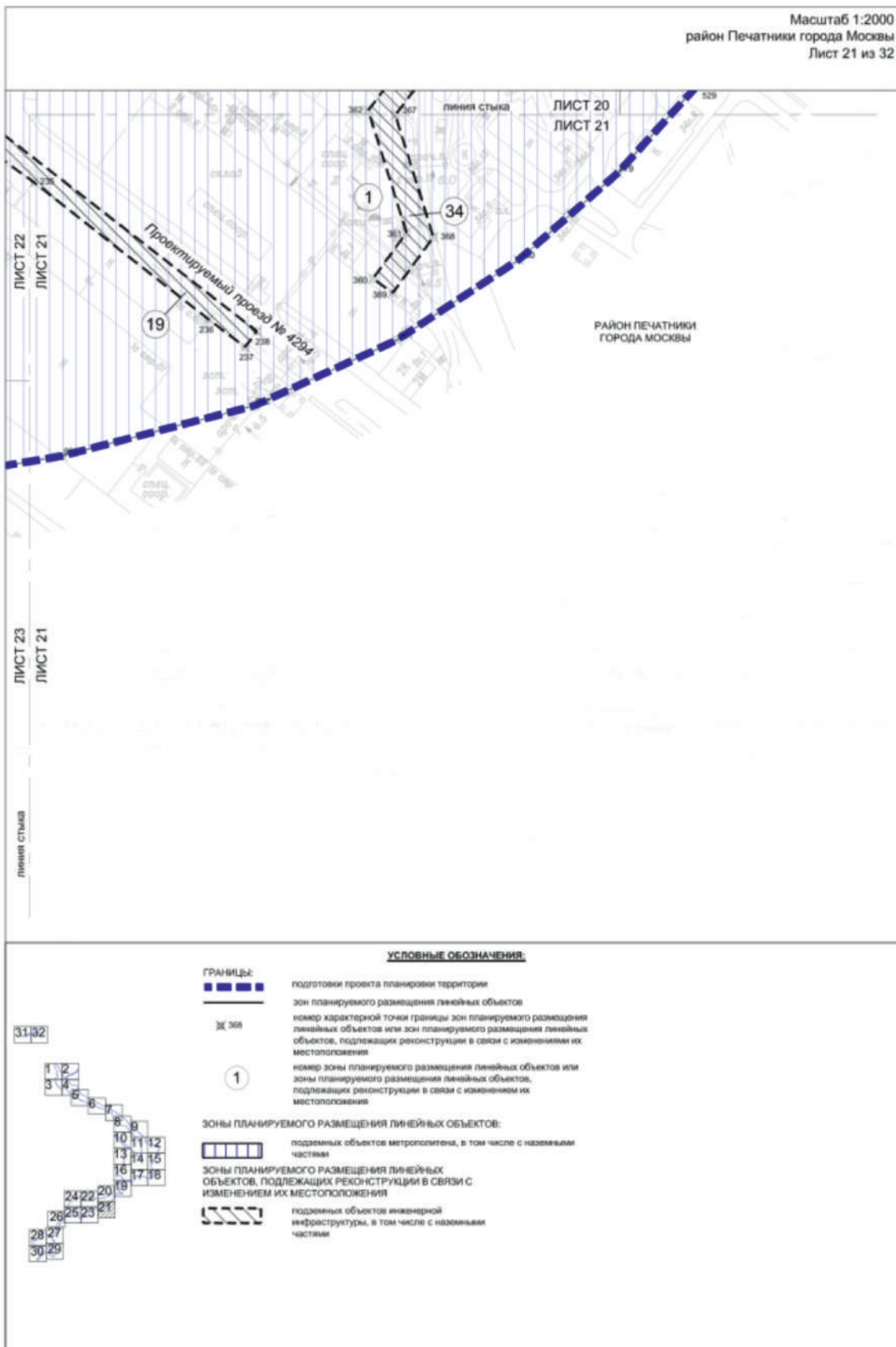
- ГРАНИЦЫ:**
-  границы зон планируемого размещения линейных объектов
 -  № 600 номер характерной точки границы зон планируемого размещения линейных объектов или зон планируемого размещения линейных объектов, подлежащих реконструкции в связи с изменением их местоположения
 -  7 номер зоны планируемого размещения линейных объектов или зоны планируемого размещения линейных объектов, подлежащих реконструкции в связи с изменением их местоположения
- ЗОНЫ ПЛАНИРУЕМОГО РАЗМЕЩЕНИЯ ЛИНЕЙНЫХ ОБЪЕКТОВ:**
-  объекты улично-дорожной сети
 -  зоны планируемого размещения линейных объектов, подлежащих реконструкции в связи с изменением их местоположения
 -  подземных объектов инженерной инфраструктуры, в том числе с наземными частями
 -  надземных объектов инженерной инфраструктуры, в том числе с наземными частями
- 31.32**
- 



УСЛОВНЫЕ ОБОЗНАЧЕНИЯ:

- ГРАНИЦЫ:**
-  подготовка проекта планировки территории
 -  зон планируемого размещения линейных объектов
 -  906 номер характерной точки границы зон планируемого размещения линейных объектов или зон планируемого размещения линейных объектов, подлежащих реконструкции в связи с изменением их местоположения
 -  1 номер зоны планируемого размещения линейных объектов или зоны планируемого размещения линейных объектов, подлежащих реконструкции в связи с изменением их местоположения
- ЗОНЫ ПЛАНИРУЕМОГО РАЗМЕЩЕНИЯ ЛИНЕЙНЫХ ОБЪЕКТОВ:**
-  подземных объектов метрополитена, в том числе с наземными частями
 -  наземных объектов метрополитена, в том числе с подземными частями
 -  подземных объектов инженерной инфраструктуры, в том числе с наземными частями
- ЗОНЫ ПЛАНИРУЕМОГО РАЗМЕЩЕНИЯ ЛИНЕЙНЫХ ОБЪЕКТОВ, ПОДЛЕЖАЩИХ РЕКОНСТРУКЦИИ В СВЯЗИ С ИЗМЕНЕНИЕМ ИХ МЕСТОПОЛОЖЕНИЯ**
-  подземных объектов инженерной инфраструктуры, в том числе с наземными частями







УСЛОВНЫЕ ОБОЗНАЧЕНИЯ:

ГРАНИЦЫ:



подготовки проекта планировки территории

зона планируемого размещения линейных объектов



номер характерной точки границы зон планируемого размещения линейных объектов или зон планируемого размещения линейных объектов, подлежащих реконструкции в связи с изменением их местоположения



номер зоны планируемого размещения линейных объектов или зоны планируемого размещения линейных объектов, подлежащих реконструкции в связи с изменением их местоположения

ЗОНЫ ПЛАНИРУЕМОГО РАЗМЕЩЕНИЯ ЛИНЕЙНЫХ ОБЪЕКТОВ:



подземных объектов метрополитена, в том числе с наземными частями



наземных объектов метрополитена, в том числе с подземными частями





подземных объектов инженерной инфраструктуры, в том числе с наземными частями



наземных объектов инженерной инфраструктуры, в том числе с наземными частями




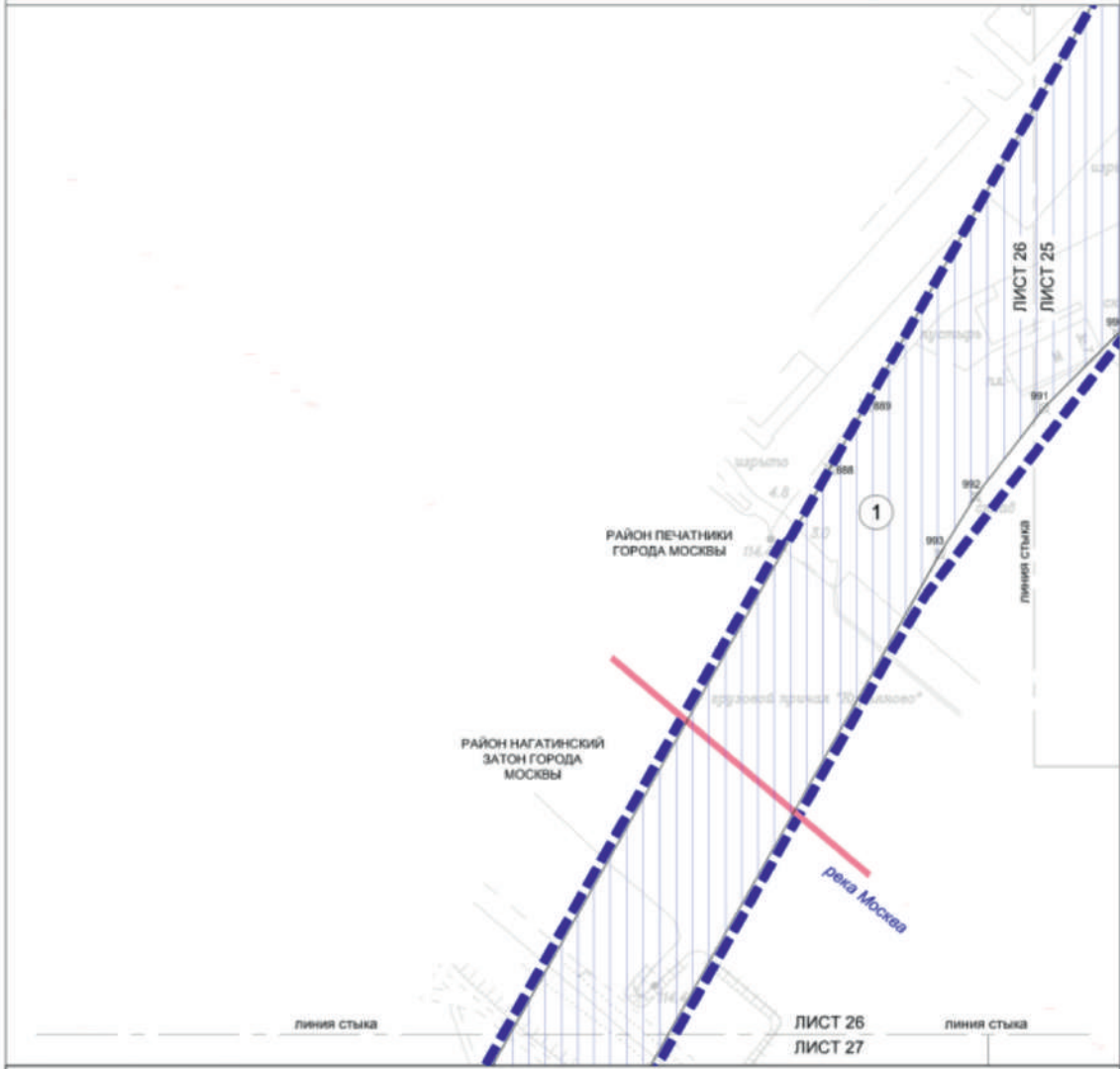




УСЛОВНЫЕ ОБОЗНАЧЕНИЯ:

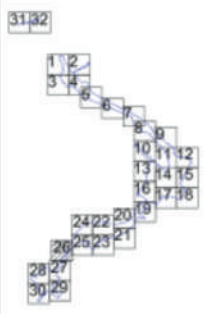
- ГРАНИЦЫ:**
-  границы подготовки проекта планировки территории
 -  зон планируемого размещения линейных объектов
 -  номер характерной точки границы зон планируемого размещения линейных объектов или зон планируемого размещения линейных объектов, подлежащих реконструкции в связи с изменением их местоположения
 -  номер зоны планируемого размещения линейных объектов или зоны планируемого размещения линейных объектов, подлежащих реконструкции в связи с изменением их местоположения
- ЗОНЫ ПЛАНИРУЕМОГО РАЗМЕЩЕНИЯ ЛИНЕЙНЫХ ОБЪЕКТОВ:**
-  подземных объектов метрополитена, в том числе с наземными частями
 -  Зоны планируемого размещения линейных объектов, подлежащих реконструкции в связи с изменением их местоположения
 -  подземных объектов инженерной инфраструктуры, в том числе с наземными частями
- 31.32**
- 

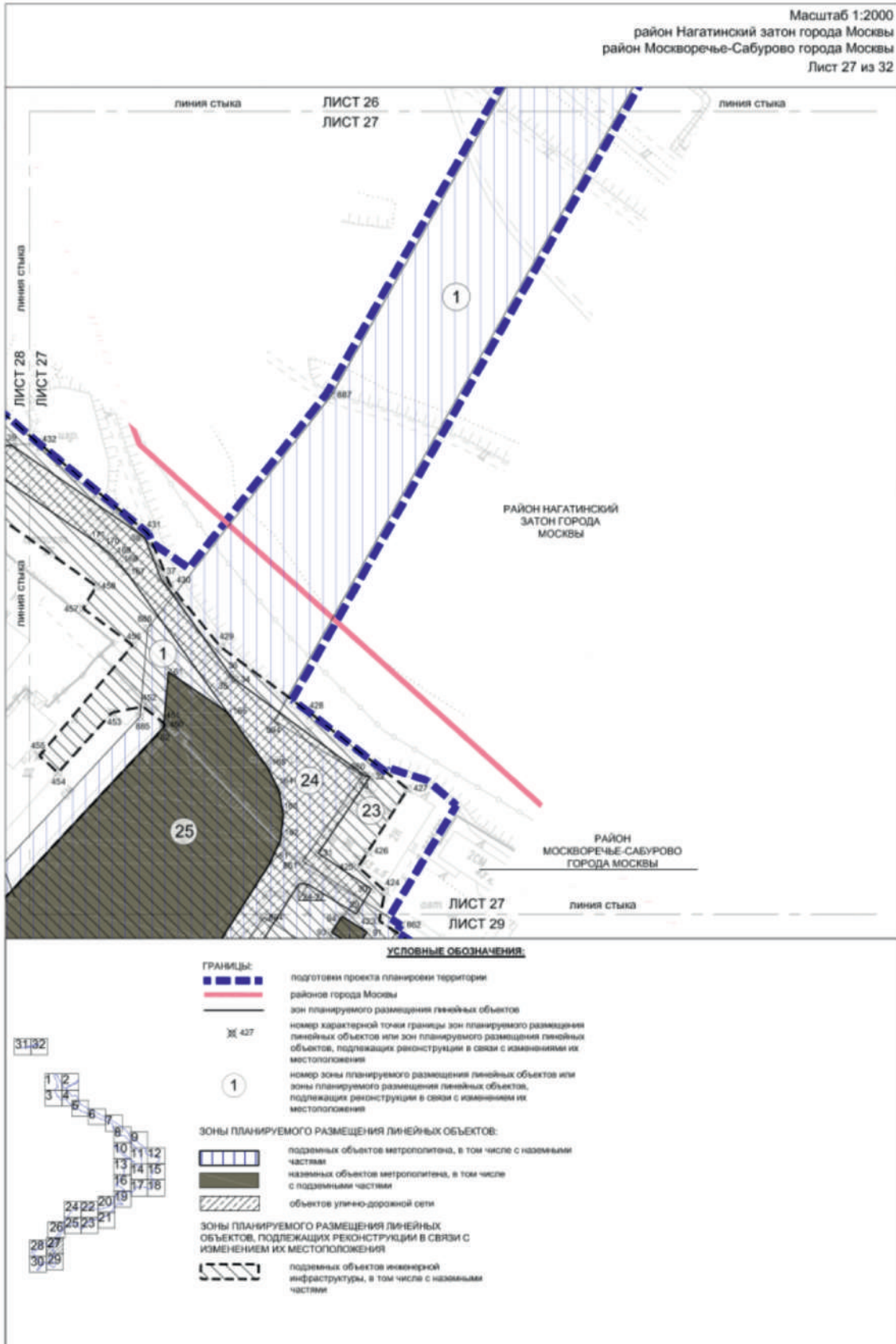




УСЛОВНЫЕ ОБОЗНАЧЕНИЯ:

- ГРАНИЦЫ:**
-  подготовки проекта планировки территории
 -  районов города Москвы
 -  зон планируемого размещения линейных объектов
 -  номер характерной точки границы зон планируемого размещения линейных объектов, подлежащих реконструкции в связи с изменением их местоположения
 -  номер зоны планируемого размещения линейных объектов или зоны планируемого размещения линейных объектов, подлежащих реконструкции в связи с изменением их местоположения
- ЗОНЫ ПЛАНИРУЕМОГО РАЗМЕЩЕНИЯ ЛИНЕЙНЫХ ОБЪЕКТОВ:**
-  подземных объектов метрополитана, в том числе с наземными частями















УСЛОВНЫЕ ОБОЗНАЧЕНИЯ:


ГРАНИЦЫ:

-  границы зон планируемого размещения территории
-  границы зон планируемого размещения линейных объектов
-  номер характерной точки границы зон планируемого размещения линейных объектов или зон планируемого размещения линейных объектов, подлежащих реконструкции в связи с изменением их местоположения
-  номер зоны планируемого размещения линейных объектов или зон планируемого размещения линейных объектов, подлежащих реконструкции в связи с изменением их местоположения

ЗОНЫ ПЛАНИРУЕМОГО РАЗМЕЩЕНИЯ ЛИНЕЙНЫХ ОБЪЕКТОВ:

-  подземных объектов метрополитена, в том числе с наземными частями
-  наземных объектов метрополитена, в том числе с подземными частями
-  объектов улично-дорожной сети
-  внеуличных пешеходных переходов

ЗОНЫ ПЛАНИРУЕМОГО РАЗМЕЩЕНИЯ ЛИНЕЙНЫХ ОБЪЕКТОВ, ПОДЛЕЖАЩИХ РЕКОНСТРУКЦИИ В СВЯЗИ С ИЗМЕНЕНИЕМ ИХ МЕСТОПОЛОЖЕНИЯ

-  подземных объектов инженерной инфраструктуры, в том числе с наземными частями







Масштаб 1:2000
район Москворечье-Сабурово города Москвы
Лист 29 из 32






УСЛОВНЫЕ ОБОЗНАЧЕНИЯ



ГРАНИЦЫ:

-  границы зон планируемого размещения линейных объектов
-  границы зон планируемого размещения линейных объектов, подлежащих реконструкции в связи с изменением их местоположения
-  номер характерной точки границы зон планируемого размещения линейных объектов, подлежащих реконструкции в связи с изменением их местоположения
-  номер зоны планируемого размещения линейных объектов или зоны планируемого размещения линейных объектов, подлежащих реконструкции в связи с изменением их местоположения

ЗОНЫ ПЛАНИРУЕМОГО РАЗМЕЩЕНИЯ ЛИНЕЙНЫХ ОБЪЕКТОВ:

-  подземных объектов метрополитена, в том числе с наземными частями
-  наземных объектов метрополитена, в том числе с подземными частями
-  объектов улично-дорожной сети

ЗОНЫ ПЛАНИРУЕМОГО РАЗМЕЩЕНИЯ ЛИНЕЙНЫХ ОБЪЕКТОВ, ПОДЛЕЖАЩИХ РЕКОНСТРУКЦИИ В СВЯЗИ С ИЗМЕНЕНИЕМ ИХ МЕСТОПОЛОЖЕНИЯ

-  подземных объектов инженерной инфраструктуры, в том числе с наземными частями
-  наземных объектов инженерной инфраструктуры, в том числе с наземными частями

31,32





УСЛОВНЫЕ ОБОЗНАЧЕНИЯ:

ГРАНИЦЫ:



подготовки проекта планировки территории

зон планируемого размещения линейных объектов

Ж 2

номер характерной точки границы зон планируемого размещения линейных объектов или зон планируемого размещения линейных объектов, подлежащих реконструкции в связи с изменением их местоположения

1

номер зоны планируемого размещения линейных объектов или зоны планируемого размещения линейных объектов, подлежащих реконструкции в связи с изменением их местоположения

ЗОНЫ ПЛАНИРУЕМОГО РАЗМЕЩЕНИЯ ЛИНЕЙНЫХ ОБЪЕКТОВ:



подземных объектов метрополитена, в том числе с наземными частями



наземных объектов метрополитена, в том числе с подземными частями



объектов улично-дорожной сети



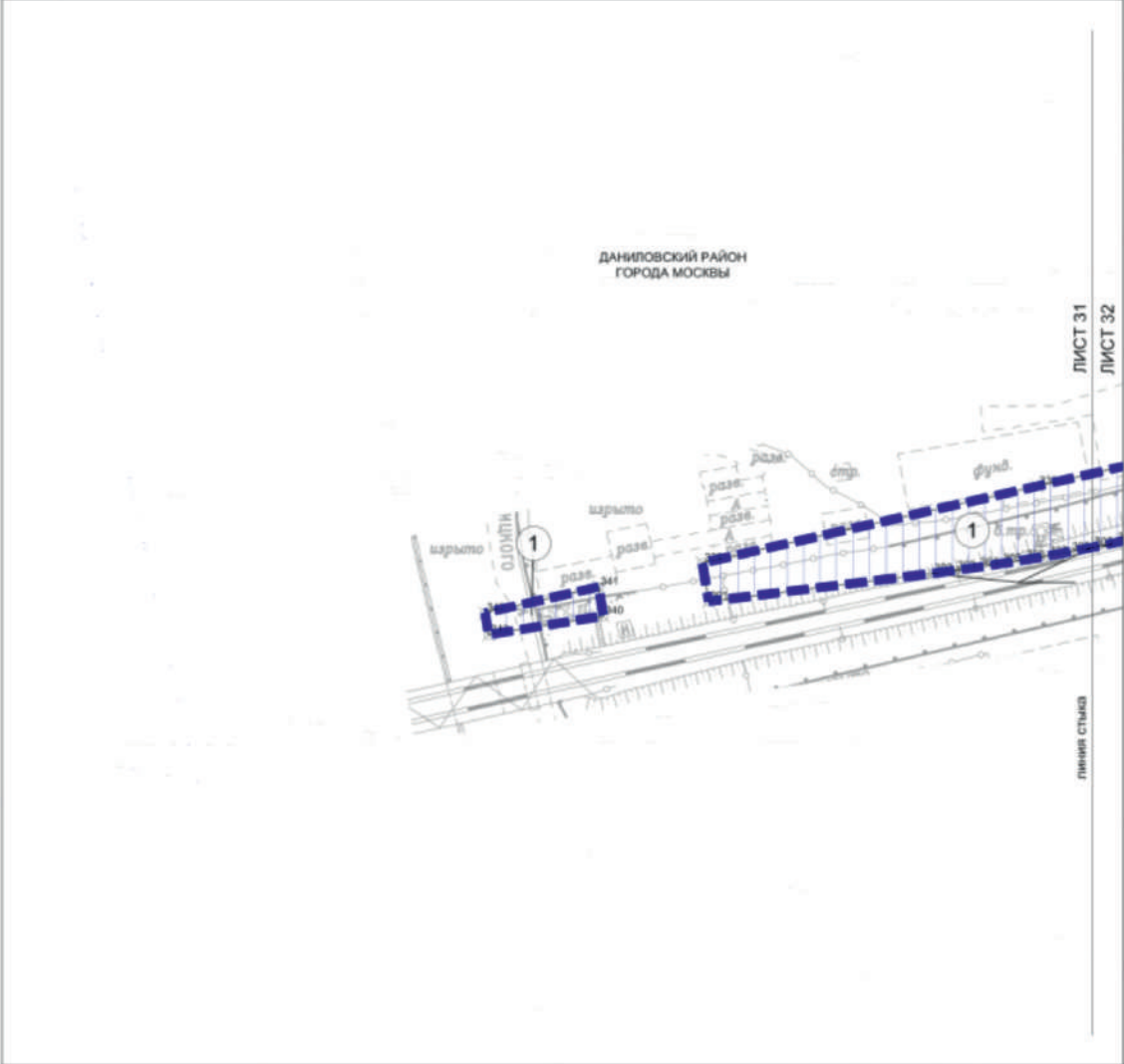
внеуличных пешеходных переходов



подземных объектов инженерной инфраструктуры, в том числе с наземными частями





31.32





УСЛОВНЫЕ ОБОЗНАЧЕНИЯ:

ГРАНИЦЫ:

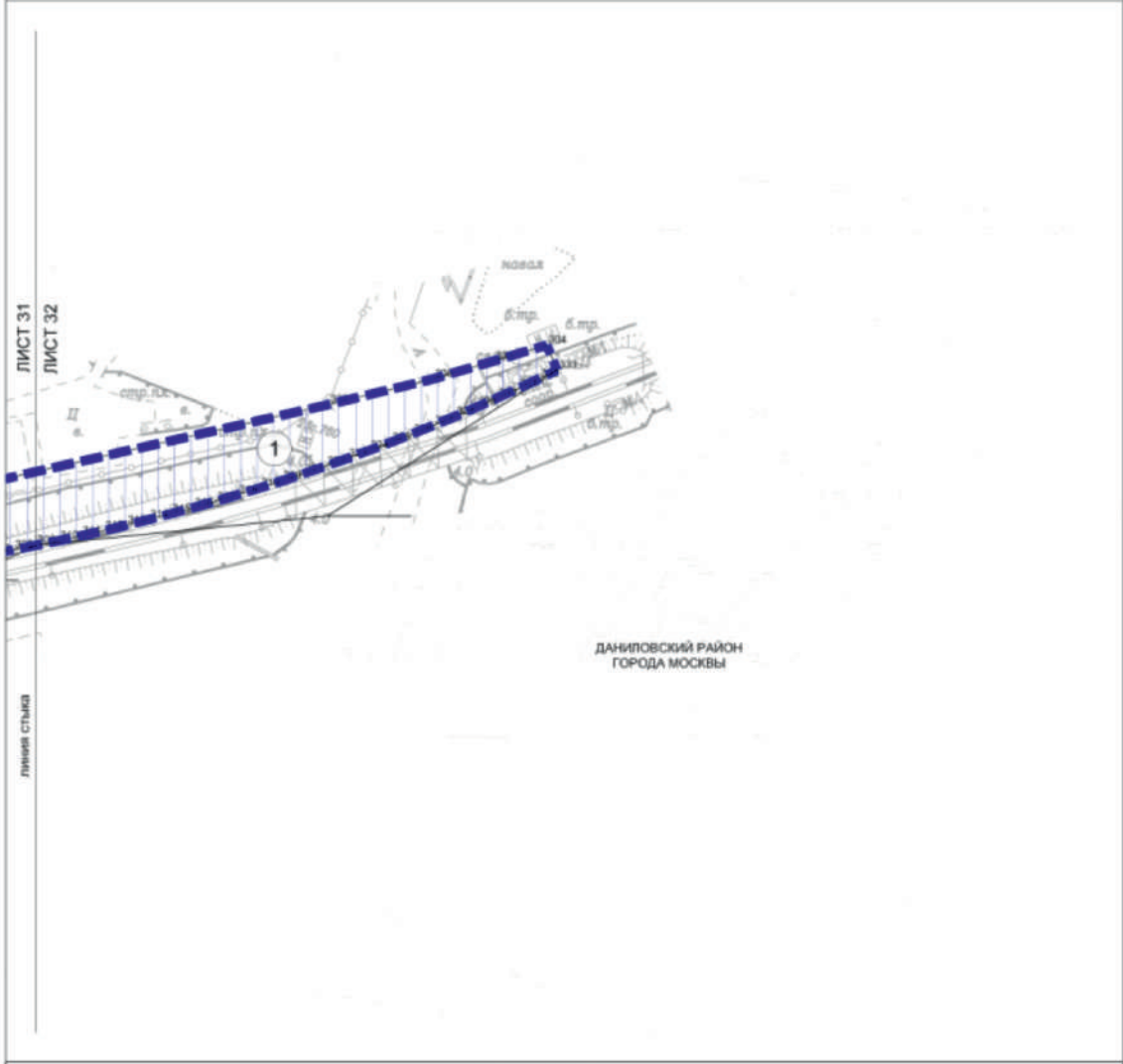
-  подготовки проекта планировки территории
-  зон планируемого размещения линейных объектов
-  № 341
номер характерной точки границы зон планируемого размещения линейных объектов или зон планируемого размещения линейных объектов, подлежащих реконструкции в связи с изменением их местоположения
-  1
номер зоны планируемого размещения линейных объектов или зоны планируемого размещения линейных объектов, подлежащих реконструкции в связи с изменением их местоположения

ЗОНЫ ПЛАНИРУЕМОГО РАЗМЕЩЕНИЯ ЛИНЕЙНЫХ ОБЪЕКТОВ:

-  подземных объектов метрополитена, в том числе с наземными частями

31/32





УСЛОВНЫЕ ОБОЗНАЧЕНИЯ:

- | | |
|--|--|
| | <p>ГРАНИЦЫ:</p> <p> границы подготовки проекта планировки территории</p> <p> зон планируемого размещения линейных объектов</p> <p> Ж 334 номер характерной точки границы зон планируемого размещения линейных объектов или зон планируемого размещения линейных объектов, подлежащих реконструкции в связи с изменением их местоположения</p> <p> 1 номер зоны планируемого размещения линейных объектов или зон планируемого размещения линейных объектов, подлежащих реконструкции в связи с изменением их местоположения</p> |
| | <p>ЗОНЫ ПЛАНИРУЕМОГО РАЗМЕЩЕНИЯ ЛИНЕЙНЫХ ОБЪЕКТОВ:</p> <p> подземных объектов метрополитена, в том числе с наземными частями</p> |

Сообщение о планируемом изъятии для государственных нужд объектов недвижимого имущества, расположенных на территории линейного объекта – участок проектируемой Бирюлевской линии метрополитена от Каширского шоссе до района Бирюлево Западное города Москвы

Цель изъятия для государственных нужд объектов недвижимого имущества – освобождение территории линейного объекта – участок проектируемой Бирюлевской линии метрополитена от Каширского шоссе до района Бирюлево Западное города Москвы.

Границы зон планируемого размещения вышеуказанных линейных объектов утверждены постановлением Правительства Москвы от 28.02.2023 № 323-ПП.

Изъятие и предоставление компенсации за изымаемые объекты недвижимого имущества будут происходить в рамках действующего законодательства в соответствии со статьями 49, 56.5, 56.8 Земельного кодекса Российской Федерации, статьями 279 и 281 Гражданского кодекса Российской Федерации, статьями 9–11 и 28 Федерального закона от 05.04.2013 № 43-ФЗ «Об особенностях регулирования отдельных правоотношений в связи с присоединением к субъекту Российской Федерации – городу федерального значения Москве территорий и о внесении изменений в отдельные законодательные акты Российской Федерации».

Границы зон планируемого размещения вышеуказанных объектов прилагаются.

Заинтересованные лица могут получить информацию о предполагаемом изъятии земельных участков и (или) иных объектов недвижимого имущества для государственных нужд по телефону:

8 (495) 957-75-00 доб. 36-705, 55-381, 55-463.

Правообладатели подлежащих изъятию объектов недвижимого имущества, права которых не зарегистрированы, могут подать заявления об учете прав на объекты недвижимого имущества с приложением копий документов, подтверждающих права на указанные объекты недвижимого имущества. Такие заявления могут быть направлены заказным письмом с уведомлением о вручении в Департамент городского имущества города Москвы на имя заместителя руководителя Прусакову Наталию Васильевну по адресу: 125993, г. Москва, 1-й Красногвардейский проезд, д. 21, стр. 1.

1.2. Чертеж границ зон планируемого размещения линейных объектов и чертеж границ зон планируемого размещения линейных объектов, подлежащих реконструкции в связи с изменением их местоположения

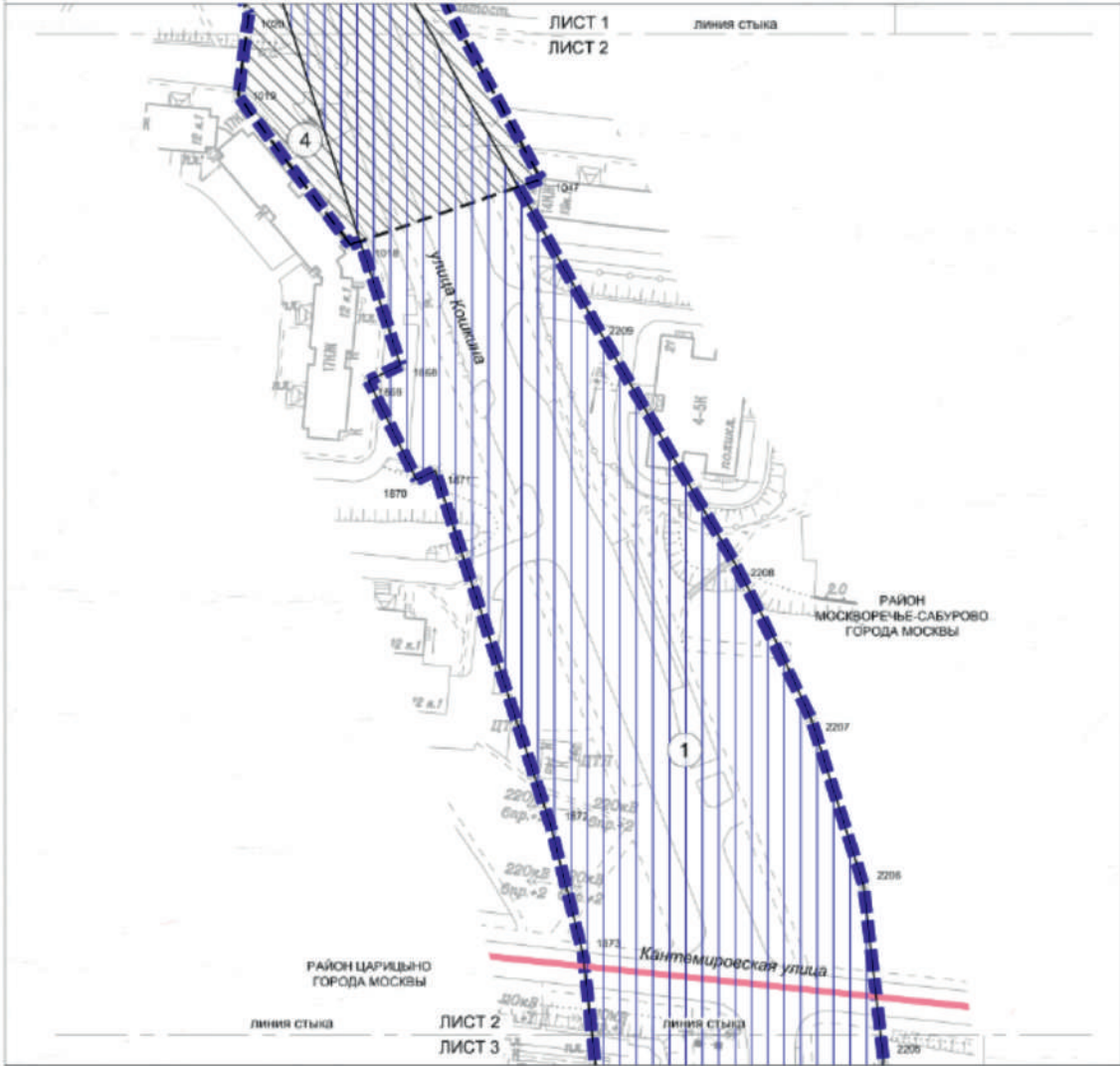
Масштаб 1:2000
район Москворечье-Сабурово города Москвы
Лист 1 из 46



УСЛОВНЫЕ ОБОЗНАЧЕНИЯ:

	<p>ГРАНИЦЫ:</p> <p> подготовка проекта планировки территории</p> <p> зон планируемого размещения линейных объектов</p> <p> номер зоны планируемого размещения линейных объектов или зон планируемого размещения линейных объектов, подлежащих реконструкции в связи с изменением их местоположения</p>
	<p>ЗОНЫ ПЛАНИРУЕМОГО РАЗМЕЩЕНИЯ ЛИНЕЙНЫХ ОБЪЕКТОВ:</p> <p> подземных объектов метрополитена, в том числе с наземными частями</p> <p> наземных объектов метрополитена, в том числе с подземными частями</p>
	<p>ЗОНЫ ПЛАНИРУЕМОГО РАЗМЕЩЕНИЯ ЛИНЕЙНЫХ ОБЪЕКТОВ, ПОДЛЕЖАЩИХ РЕКОНСТРУКЦИИ В СВЯЗИ С ИЗМЕНЕНИЕМ ИХ МЕСТОПОЛОЖЕНИЯ</p> <p> подземных объектов инженерной инфраструктуры, в том числе с наземными частями</p>
	<p> 2220 номер характерной точки границы зон планируемого размещения линейных объектов или зон планируемого размещения линейных объектов, подлежащих реконструкции в связи с изменением их местоположения</p>

Масштаб 1:2000
 район Москворечье-Сабурово города Москвы
 район Царицыно города Москвы
 Лист 2 из 46



УСЛОВНЫЕ ОБОЗНАЧЕНИЯ:

- | | | |
|--|---|--|
| | ГРАНИЦЫ: | |
| | | подготовки проекта планировки территории |
| | | района города Москвы |
| | | зон планируемого размещения линейных объектов |
| | | номер зоны планируемого размещения линейных объектов или зон планируемого размещения линейных объектов, подлежащих реконструкции в связи с изменением их местоположения |
| | ЗОНЫ ПЛАНИРУЕМОГО РАЗМЕЩЕНИЯ ЛИНЕЙНЫХ ОБЪЕКТОВ: | |
| | | подземных объектов метрополитена, в том числе с наземными частями |
| | ЗОНЫ ПЛАНИРУЕМОГО РАЗМЕЩЕНИЯ ЛИНЕЙНЫХ ОБЪЕКТОВ, ПОДЛЕЖАЩИХ РЕКОНСТРУКЦИИ В СВЯЗИ С ИЗМЕНЕНИЕМ ИХ МЕСТОПОЛОЖЕНИЯ: | |
| | | подземных объектов инженерной инфраструктуры, в том числе с наземными частями |
| | | номер характерной точки границы зон планируемого размещения линейных объектов или зон планируемого размещения линейных объектов, подлежащих реконструкции в связи с изменением их местоположения |



УСЛОВНЫЕ ОБОЗНАЧЕНИЯ:

	<p>ГРАНИЦЫ:</p> <ul style="list-style-type: none"> подготовка проекта планировки территории зон планируемого размещения линейных объектов <p>1 номер зоны планируемого размещения линейных объектов или зоны планируемого размещения линейных объектов, подлежащих реконструкции в связи с изменением их местоположения</p> <p>ЗОНЫ ПЛАНИРУЕМОГО РАЗМЕЩЕНИЯ ЛИНЕЙНЫХ ОБЪЕКТОВ:</p> <ul style="list-style-type: none"> подземных объектов метрополитена, в том числе с наземными частями наземных объектов метрополитена, в том числе с подземными частями <p>ЗОНЫ ПЛАНИРУЕМОГО РАЗМЕЩЕНИЯ ЛИНЕЙНЫХ ОБЪЕКТОВ, ПОДЛЕЖАЩИХ РЕКОНСТРУКЦИИ В СВЯЗИ С ИЗМЕНЕНИЕМ ИХ МЕСТОПОЛОЖЕНИЯ</p> <ul style="list-style-type: none"> подземных объектов инженерной инфраструктуры, в том числе с наземными частями <p>2225 номер характерной точки границы зон планируемого размещения линейных объектов или зон планируемого размещения линейных объектов, подлежащих реконструкции в связи с изменением их местоположения</p>
--	---

Масштаб 1:2000
район Царицыно города Москвы
Лист 4 из 46



УСЛОВНЫЕ ОБОЗНАЧЕНИЯ:

	<p>ГРАНИЦЬ:</p> <ul style="list-style-type: none"> подготовка проекта планировки территории зон планируемого размещения газодыхательных объектов зона планируемого размещения линейных объектов или зона планируемого размещения линейных объектов, подлежащих реконструкции в связи с изменением их местоположения <p>ЗОНЫ ПЛАНИРУЕМОГО РАЗМЕЩЕНИЯ ЛИНЕЙНЫХ ОБЪЕКТОВ:</p> <ul style="list-style-type: none"> подземных объектов метрополитена, в том числе с наземными частями наземных объектов метрополитена, в том числе с подземными частями объектов улично-дорожной сети <p>ЗОНЫ ПЛАНИРУЕМОГО РАЗМЕЩЕНИЯ ЛИНЕЙНЫХ ОБЪЕКТОВ, ПОДЛЕЖАЩИХ РЕКОНСТРУКЦИИ В СВЯЗИ С ИЗМЕНЕНИЕМ ИХ МЕСТОПОЛОЖЕНИЯ:</p> <ul style="list-style-type: none"> подземных объектов инженерной инфраструктуры, в том числе с наземными частями <p> 0,16</p> <p>номера характерной точки границы зон планируемого размещения линейных объектов или зон планируемого размещения газодыхательных объектов, подлежащих реконструкции в связи с изменением их местоположения</p>
--	--

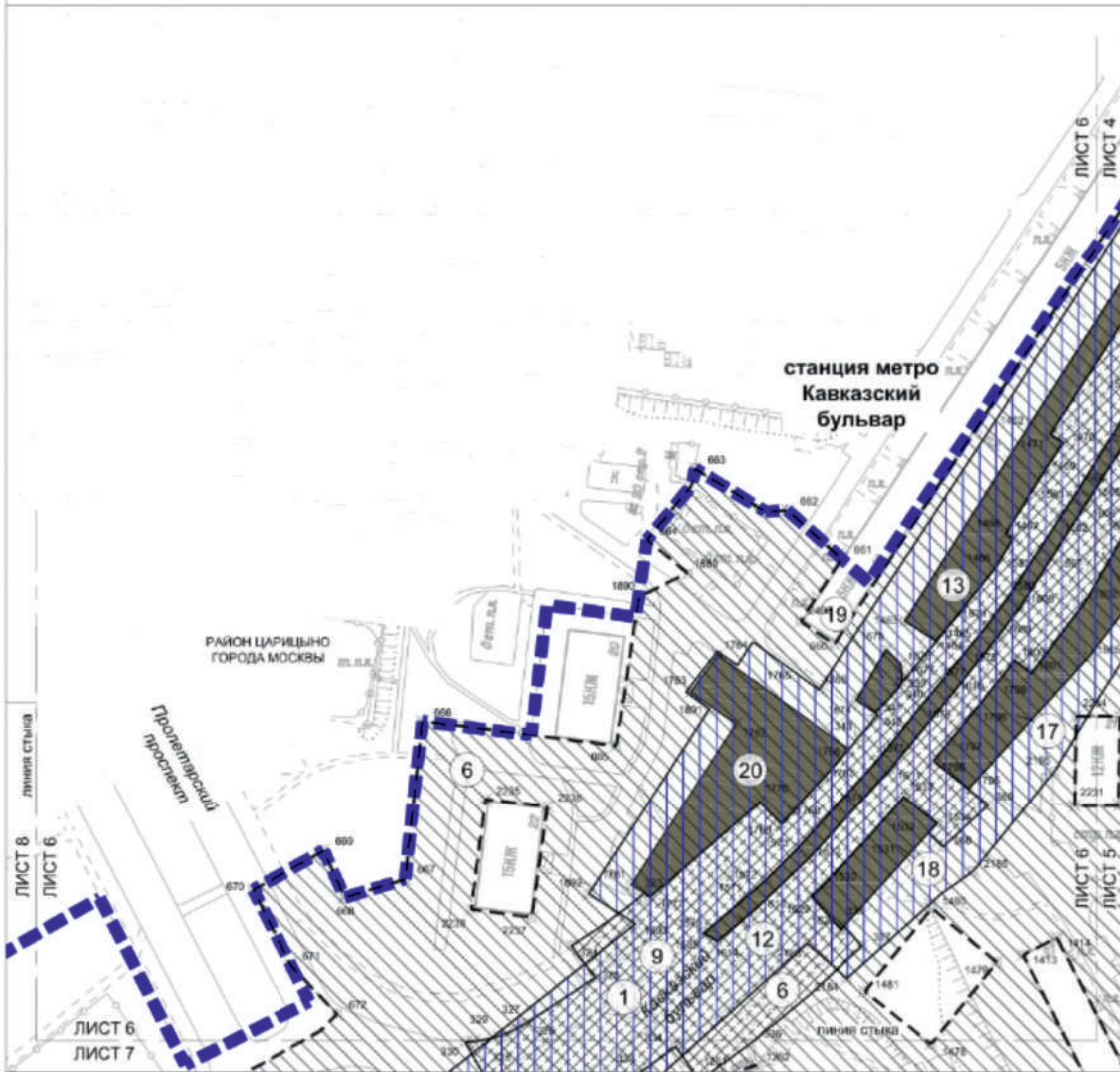


УСЛОВНЫЕ ОБОЗНАЧЕНИЯ:

- ГРАНИЦЫ:**
- границы территории подготовки проекта планировки территории
 - зон планируемого размещения линейных объектов
 - номер зоны планируемого размещения линейных объектов или зон планируемого размещения линейных объектов, подлежащих реконструкции в связи с изменением их местоположения
- ЗОНЫ ПЛАНИРУЕМОГО РАЗМЕЩЕНИЯ ЛИНЕЙНЫХ ОБЪЕКТОВ:**
- подземных объектов метрополитана, в том числе с наземными частями
 - наземных объектов метрополитана, в том числе с подземными частями
 - объектов улично-дорожной сети
- ЗОНЫ ПЛАНИРУЕМОГО РАЗМЕЩЕНИЯ ЛИНЕЙНЫХ ОБЪЕКТОВ, ПОДЛЕЖАЩИХ РЕКОНСТРУКЦИИ В СВЯЗИ С ИЗМЕНЕНИЕМ ИХ МЕСТОПОЛОЖЕНИЯ:**
- подземных объектов инженерной инфраструктуры, в том числе с наземными частями
 - номер характерной точки границы зон планируемого размещения линейных объектов или зон планируемого размещения линейных объектов, подлежащих реконструкции в связи с изменением их местоположения



Масштаб 1:2000
район Царицыно города Москвы
Лист 6 из 46



УСЛОВНЫЕ ОБОЗНАЧЕНИЯ:





УСЛОВНЫЕ ОБОЗНАЧЕНИЯ:



Масштаб 1:2000
район Царицыно города Москвы
Лист 8 из 46



УСЛОВНЫЕ ОБОЗНАЧЕНИЯ:

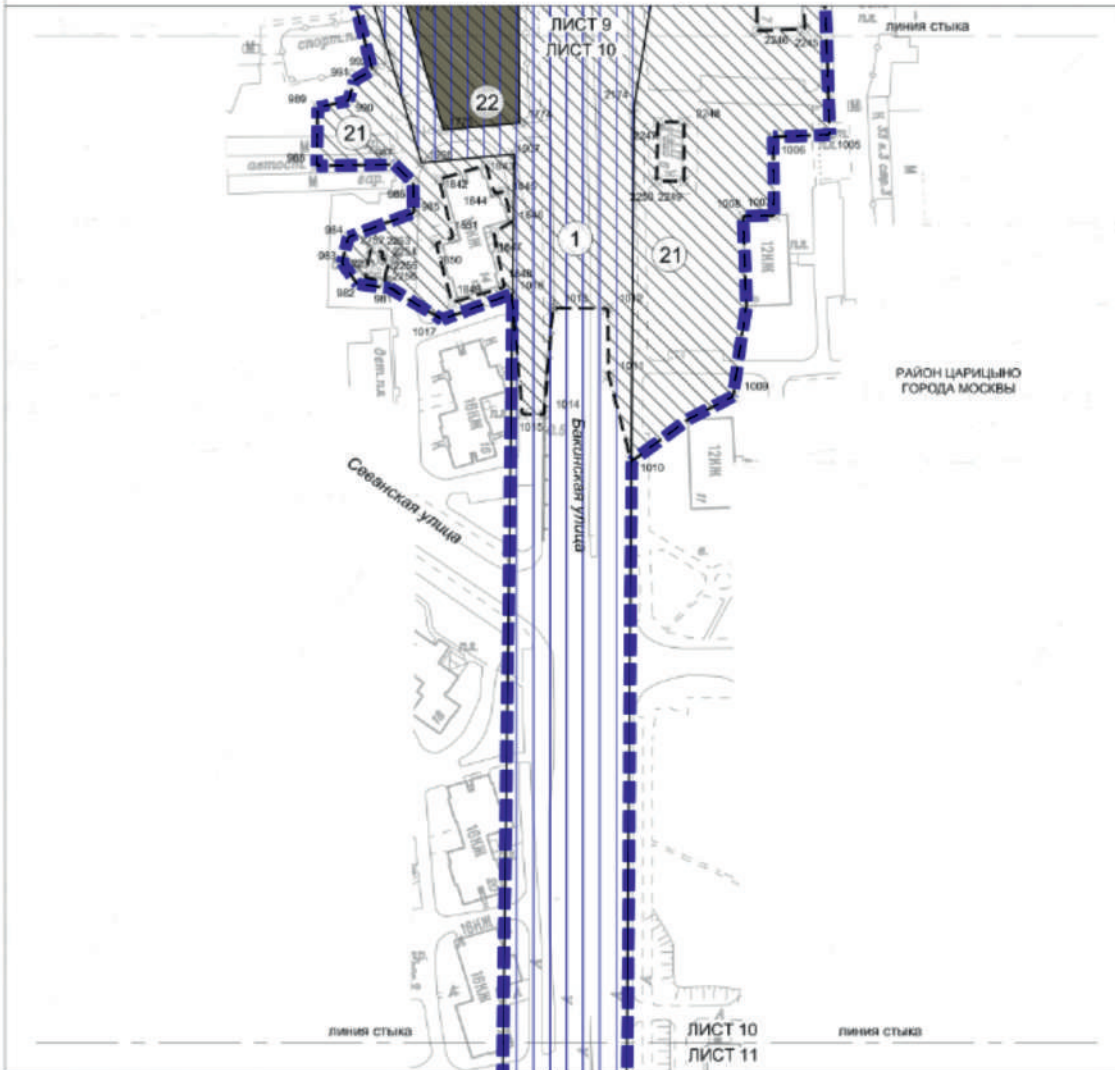




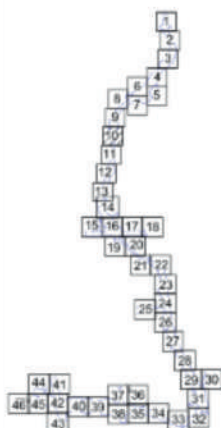
УСЛОВНЫЕ ОБОЗНАЧЕНИЯ:

	Границы:	подготовки проекта планировки территории
		зон планируемого размещения линейных объектов
		номер зоны планируемого размещения линейных объектов или зоны планируемого размещения линейных объектов, подлежащих реконструкции в связи с изменением их местоположения
	зоны планируемого размещения линейных объектов:	
		подземных объектов метрополитена, в том числе с наземными частями
		наземных объектов метрополитена, в том числе с подземными частями
	зоны планируемого размещения линейных объектов, подлежащих реконструкции в связи с изменением их местоположения:	
		подземных объектов инженерной инфраструктуры, в том числе с наземными частями
		номер характерной точки границы зон планируемого размещения линейных объектов или зон планируемого размещения линейных объектов, подлежащих реконструкции в связи с изменением их местоположения

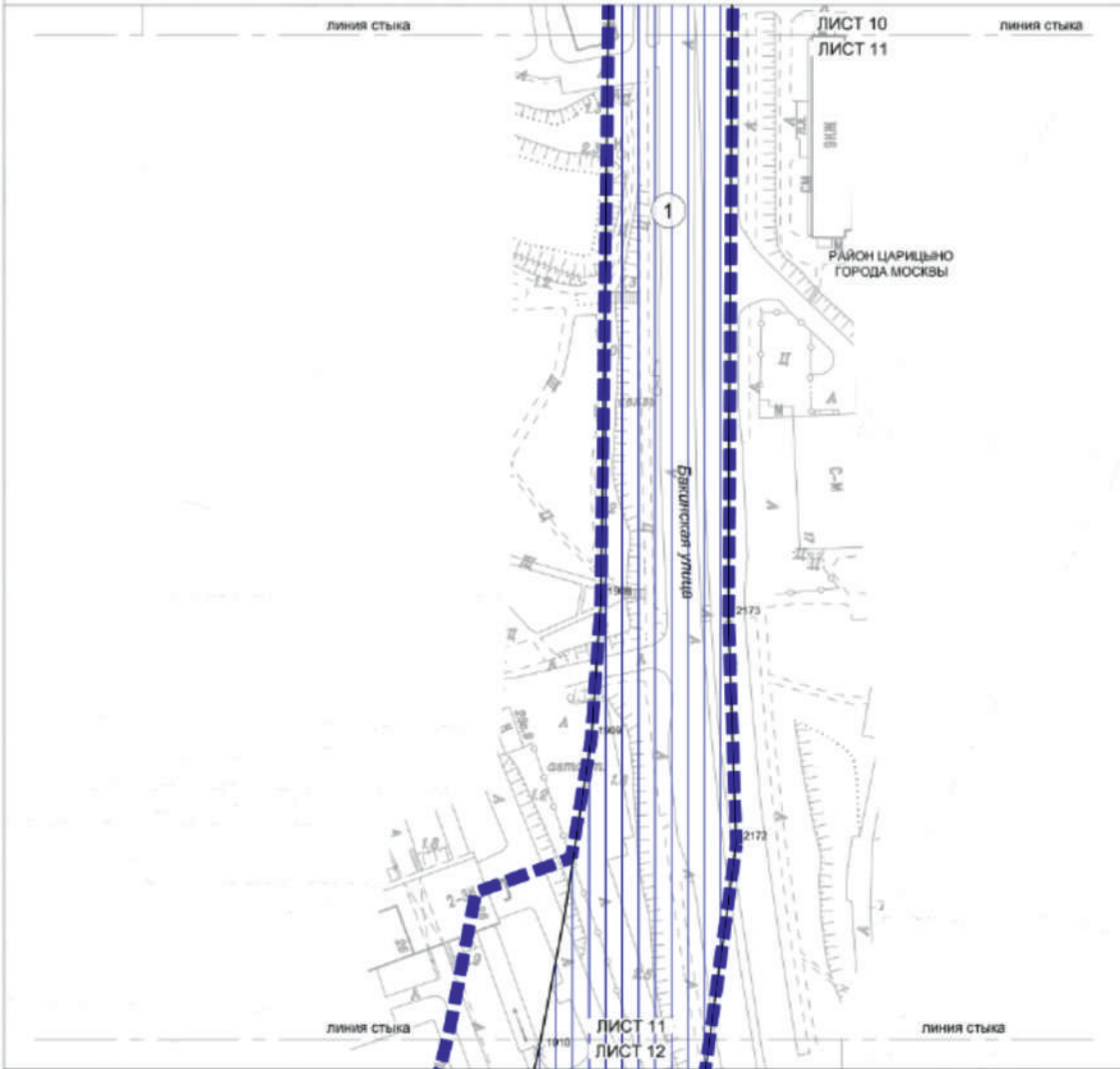
Масштаб 1:2000
район Царицыно города Москвы
Лист 10 из 46



УСЛОВНЫЕ ОБОЗНАЧЕНИЯ:



- ГРАНЦЫ:**
- границы подготовки проекта планировки территории
 - зон планируемого размещения линейных объектов
 - 1** номер зоны планируемого размещения линейных объектов или зон планируемого размещения линейных объектов, подлежащих реконструкции в связи с изменением их местоположения
- ЗОНЫ ПЛАНИРУЕМОГО РАЗМЕЩЕНИЯ ЛИНЕЙНЫХ ОБЪЕКТОВ:**
- подземных объектов метрополитена, в том числе с наземными частями
 - наземных объектов метрополитена, в том числе с подземными частями
- ЗОНЫ ПЛАНИРУЕМОГО РАЗМЕЩЕНИЯ ЛИНЕЙНЫХ ОБЪЕКТОВ, ПОДЛЕЖАЩИХ РЕКОНСТРУКЦИИ В СВЯЗИ С ИЗМЕНЕНИЕМ ИХ МЕСТОПОЛОЖЕНИЯ:**
- подземных объектов инженерной инфраструктуры, в том числе с наземными частями
- 1000** номер характерной точки границы зон планируемого размещения линейных объектов или зон планируемого размещения линейных объектов, подлежащих реконструкции в связи с изменением их местоположения



УСЛОВНЫЕ ОБОЗНАЧЕНИЯ:








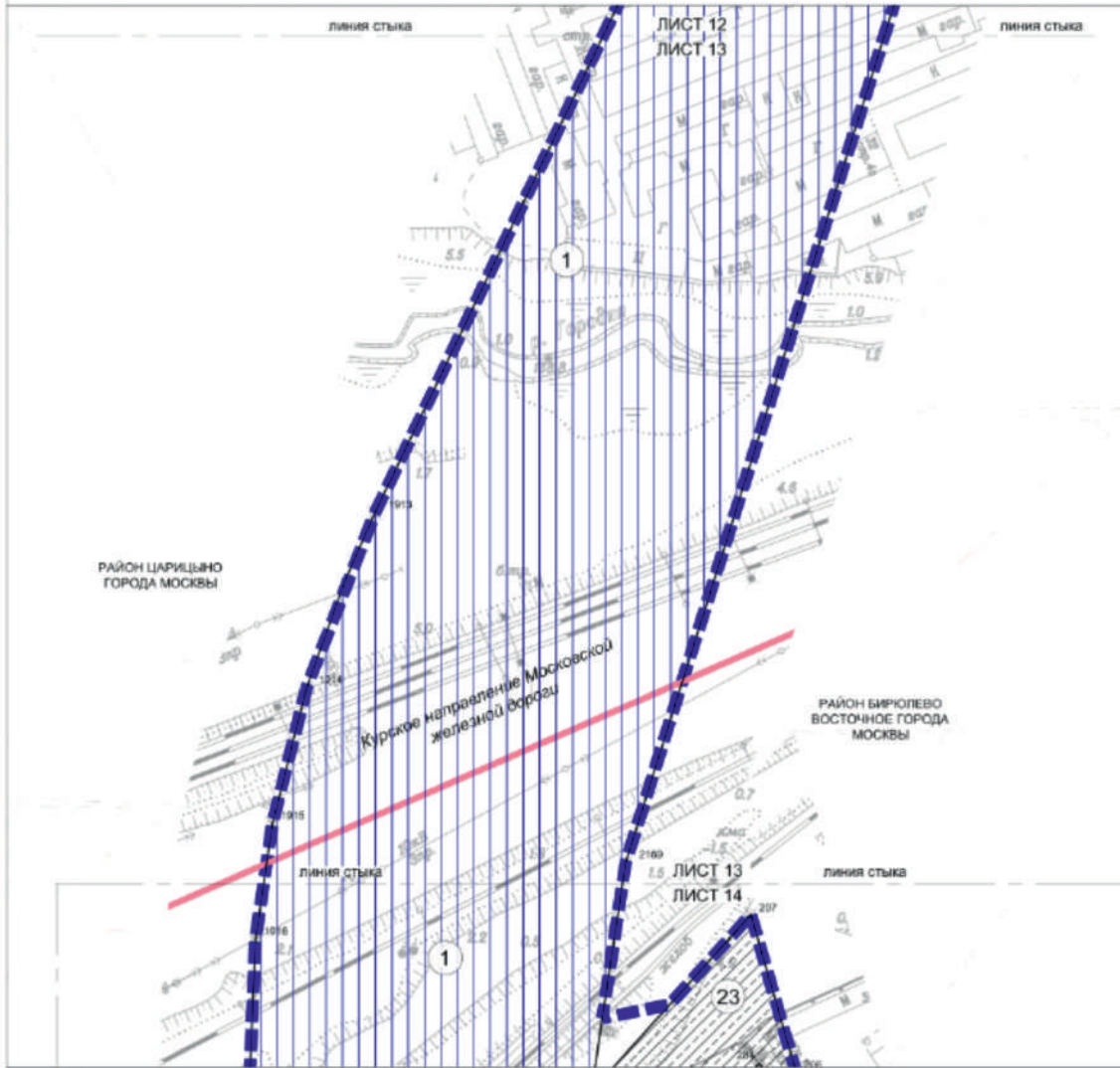
Масштаб 1:2000
район Царицыно города Москвы
Лист 12 из 46



УСЛОВНЫЕ ОБОЗНАЧЕНИЯ:



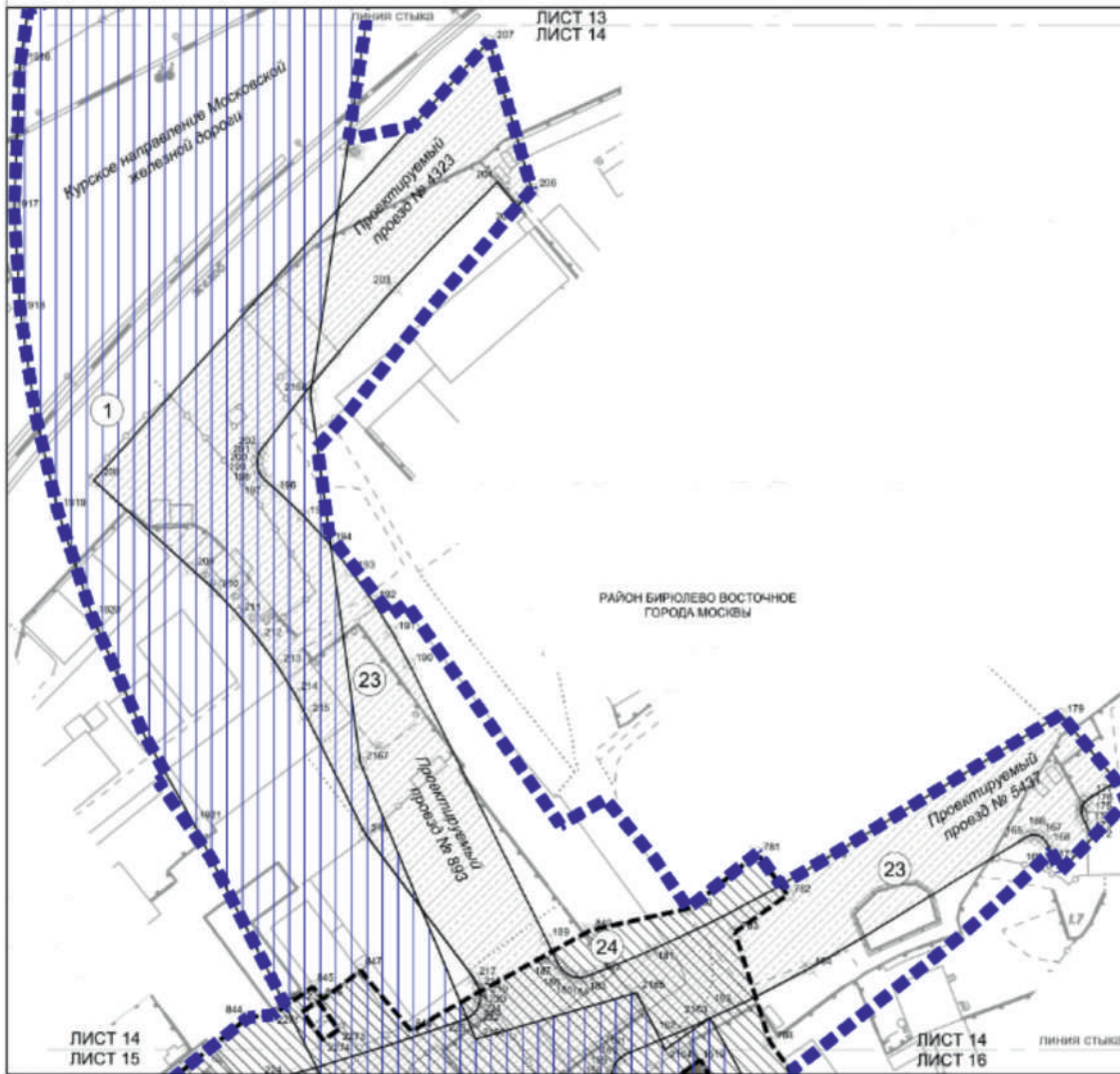
- ГРАНИЦЫ:**
-  подготовка проекта планировки территории
 -  зон планируемого размещения линейных объектов
 -  номер зоны планируемого размещения линейных объектов
- ЗОНЫ ПЛАНИРУЕМОГО РАЗМЕЩЕНИЯ ЛИНЕЙНЫХ ОБЪЕКТОВ:**
-  подземных объектов метрополитена, в том числе с наземными частями
 -  № 1911 номер характерной точки границы зон планируемого размещения линейных объектов



УСЛОВНЫЕ ОБОЗНАЧЕНИЯ:






Масштаб 1:2000
район Бирюлево Восточное города Москвы
Лист 14 из 46






УСЛОВНЫЕ ОБОЗНАЧЕНИЯ





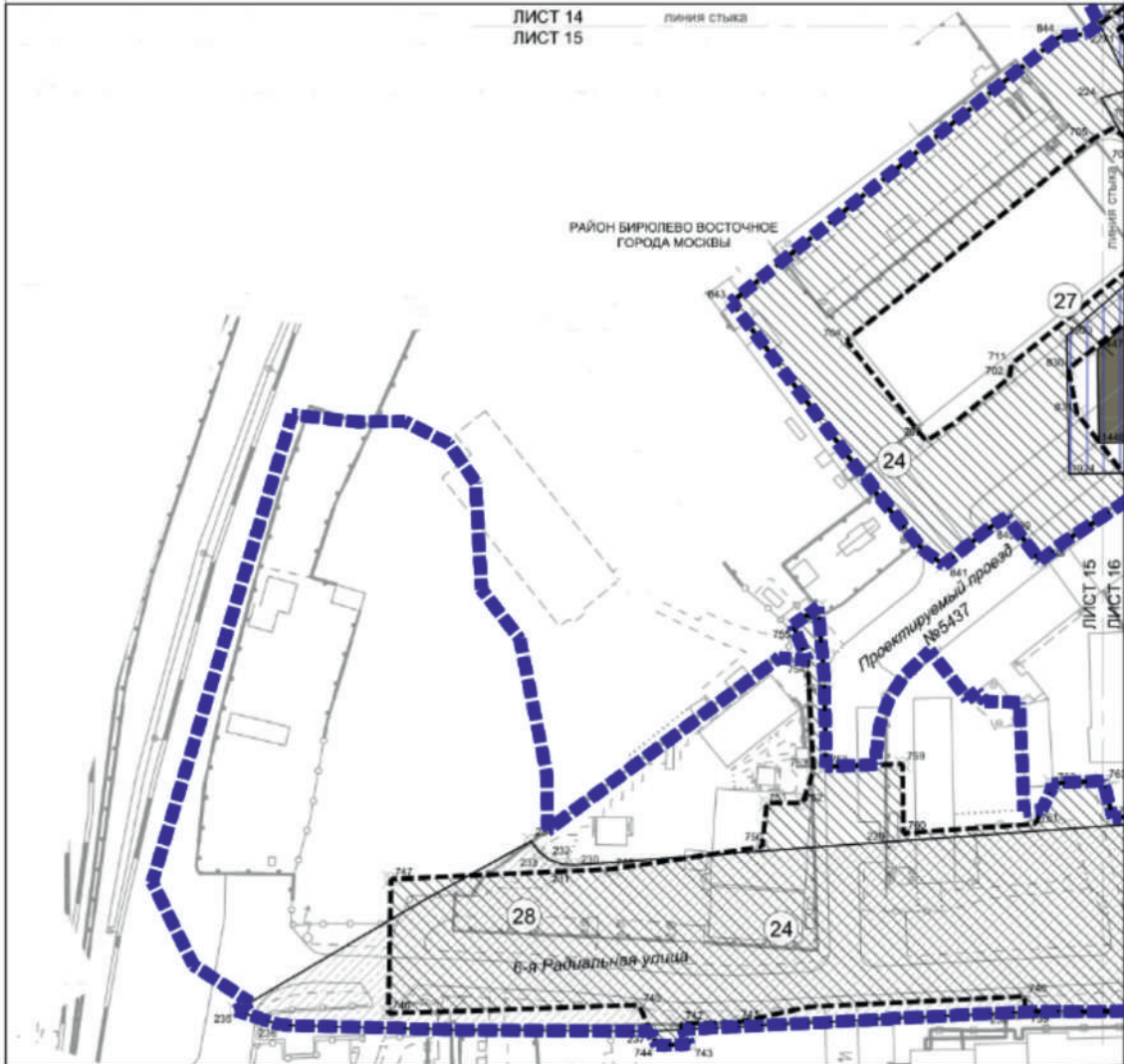
ГРАНИЦЫ:

-  подготовка проекта планировки территории
-  зон планируемого размещения линейных объектов
-  номер зоны планируемого размещения линейных объектов или зоны планируемого размещения линейных объектов, подлежащих реконструкции в связи с изменением их местоположения

ЗОНЫ ПЛАНИРУЕМОГО РАЗМЕЩЕНИЯ ЛИНЕЙНЫХ ОБЪЕКТОВ:

-  подземных объектов метрополитена, в том числе с наземными частями
-  объектов узлачно-дорожной сети
-  зон планируемого размещения линейных объектов, подлежащих реконструкции в связи с изменением их местоположения

-  наземных объектов инженерной инфраструктуры, в том числе с наземными частями
-  номер характерной точки границы зон планируемого размещения линейных объектов или зон планируемого размещения линейных объектов, подлежащих реконструкции в связи с изменением их местоположения



УСЛОВНЫЕ ОБОЗНАЧЕНИЯ:

ГРАНЦЫ:

- подготовка проекта планировки территории
- зон планируемого размещения линейных объектов
- номер зоны планируемого размещения линейных объектов или зоны планируемого размещения линейных объектов, подлежащих реконструкции в связи с изменением их местоположения

ЗОНЫ ПЛАНИРУЕМОГО РАЗМЕЩЕНИЯ ЛИНЕЙНЫХ ОБЪЕКТОВ:

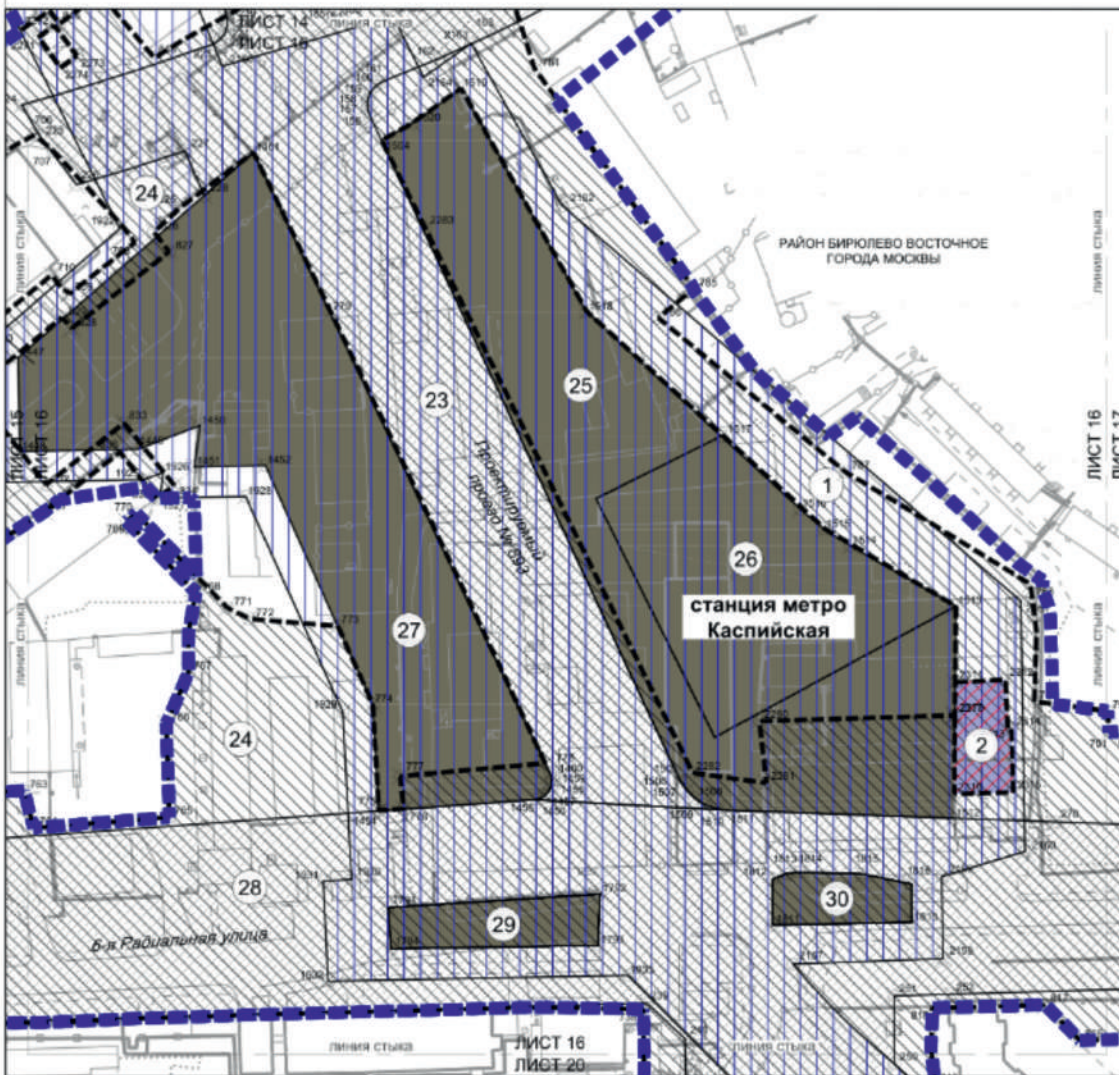
- подземных объектов метрополитена, в том числе с наземными частями
- объектов улично-дорожной сети

ЗОНЫ ПЛАНИРУЕМОГО РАЗМЕЩЕНИЯ ЛИНЕЙНЫХ ОБЪЕКТОВ, ПОДЛЕЖАЩИХ РЕКОНСТРУКЦИИ В СВЯЗИ С ИЗМЕНЕНИЕМ ИХ МЕСТОПОЛОЖЕНИЯ:

- подземных объектов инженерной инфраструктуры, в том числе с наземными частями
- номер кадастровой точки границы зон планируемого размещения линейных объектов или зон планируемого размещения линейных объектов, подлежащих реконструкции в связи с изменением их местоположения



Масштаб 1:2000
район Бирюлево Восточное города Москвы
Лист 16 из 46

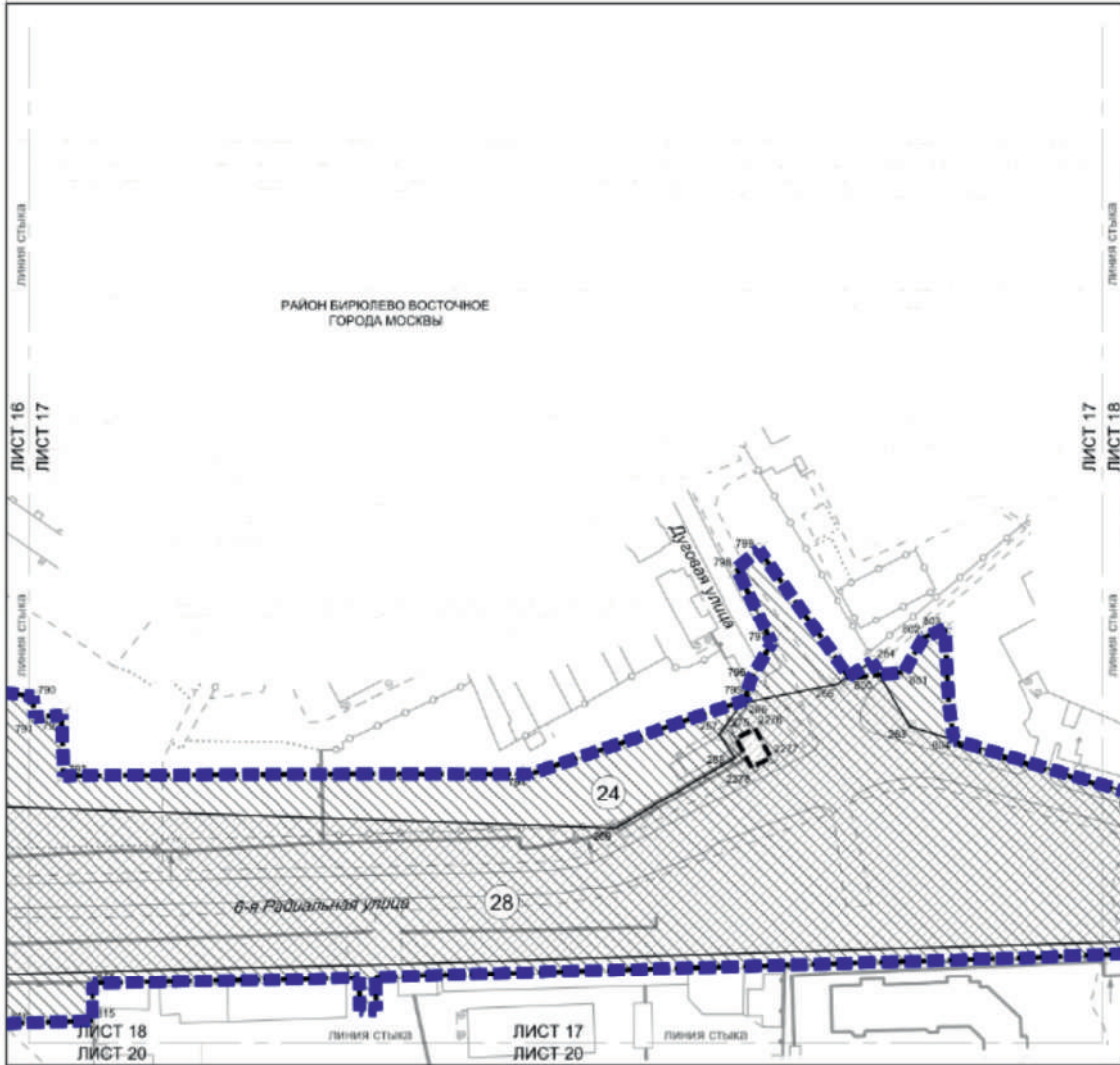


УСЛОВНЫЕ ОБОЗНАЧЕНИЯ:

ГРАНИЦЫ:

- границы территории подготовки проекта планировки территории
 - зон планируемого размещения линейных объектов
 - номер зоны планируемого размещения линейных объектов или зоны планируемого размещения линейных объектов, подлежащих реконструкции в связи с изменением их местоположения
- ЗОНЫ ПЛАНИРУЕМОГО РАЗМЕЩЕНИЯ ЛИНЕЙНЫХ ОБЪЕКТОВ:**
- подземных объектов метрополитена, в том числе с наземными частями
 - наземных объектов метрополитена, в том числе с подземными частями
 - объектов улично-дорожной сети
 - зон планируемого размещения линейных объектов, подлежащих реконструкции в связи с изменением их местоположения:
 - подземных объектов инженерной инфраструктуры, в том числе с наземными частями
 - зоны планируемого размещения линейного объекта инженерной инфраструктуры, подлежащего реконструкции
 - номер характерной точки границы зон планируемого размещения линейных объектов или зон планируемого размещения линейных объектов, подлежащих реконструкции в связи с изменением их местоположения





УСЛОВНЫЕ ОБОЗНАЧЕНИЯ

ГРАНИЦЫ:

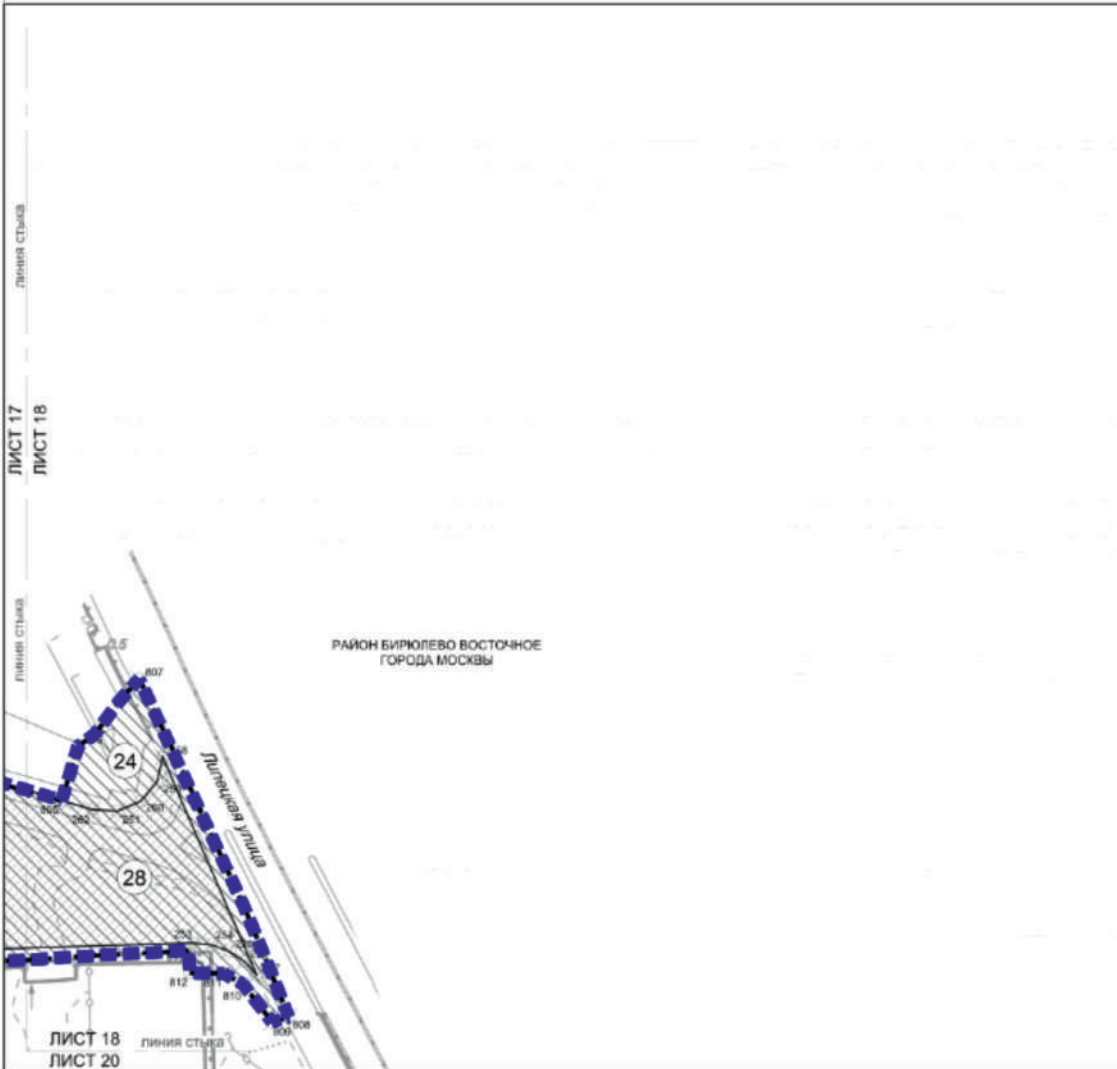
- границы территории, подготовленной к планировке
- зоны планируемого размещения линейных объектов
- номер зоны планируемого размещения линейных объектов или зоны планируемого размещения линейных объектов, подлежащих реконструкции в связи с изменением их местоположения

ЗОНЫ ПЛАНИРУЕМОГО РАЗМЕЩЕНИЯ ЛИНЕЙНЫХ ОБЪЕКТОВ:




- объектов улично-дорожной сети
- ЗОНЫ ПЛАНИРУЕМОГО РАЗМЕЩЕНИЯ ЛИНЕЙНЫХ ОБЪЕКТОВ, ПОДЛЕЖАЩИХ РЕКОНСТРУКЦИИ В СВЯЗИ С ИЗМЕНЕНИЕМ ИХ МЕСТОПОЛОЖЕНИЯ:
- подземных объектов инженерной инфраструктуры, в том числе с наземными частями
- 268 номер характерной точки границы зоны планируемого размещения линейных объектов или зоны планируемого размещения линейных объектов, подлежащих реконструкции в связи с изменением их местоположения



Масштаб 1:2000
район Бирюлево Восточное города Москвы
Лист 18 из 46

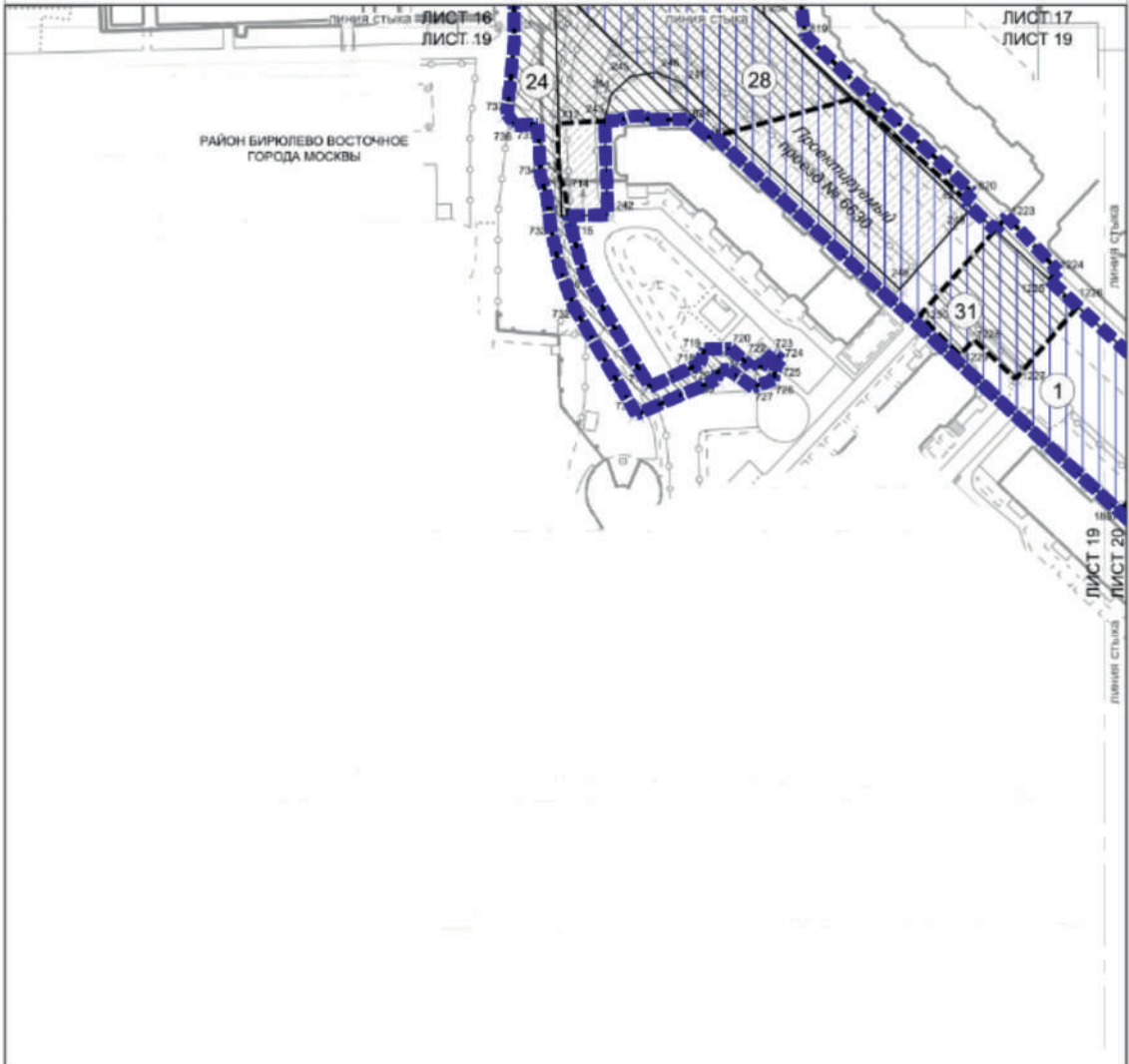


УСЛОВНЫЕ ОБОЗНАЧЕНИЯ.

- ГРАНИЦЫ:**
-  подготовка проекта планировки территории
 -  зон планируемого размещения линейных объектов
 -  номер зоны планируемого размещения линейных объектов или зоны планируемого размещения линейных объектов, подлежащих реконструкции в связи с изменением их местоположения
- ЗОНЫ ПЛАНИРУЕМОГО РАЗМЕЩЕНИЯ ЛИНЕЙНЫХ ОБЪЕКТОВ:**
-  объектов улично-дорожной сети
 -  подземных объектов инженерной инфраструктуры, в том числе с наземными частями
 -  номер характерной точки границы зон планируемого размещения линейных объектов или зон планируемого размещения линейных объектов, подлежащих реконструкции в связи с изменением их местоположения



Масштаб 1:2000
район Бирюлево Восточное города Москвы
Лист 19 из 46



УСЛОВНЫЕ ОБОЗНАЧЕНИЯ.

ГРАНИЦЫ

- границы подготовки проекта планировки территории
- зон планируемого размещения линейных объектов

31

номер зоны планируемого размещения линейных объектов или зон планируемого размещения линейных объектов, подлежащих реконструкции в связи с изменением их местоположения

ЗОНЫ ПЛАНИРУЕМОГО РАЗМЕЩЕНИЯ ЛИНЕЙНЫХ ОБЪЕКТОВ:

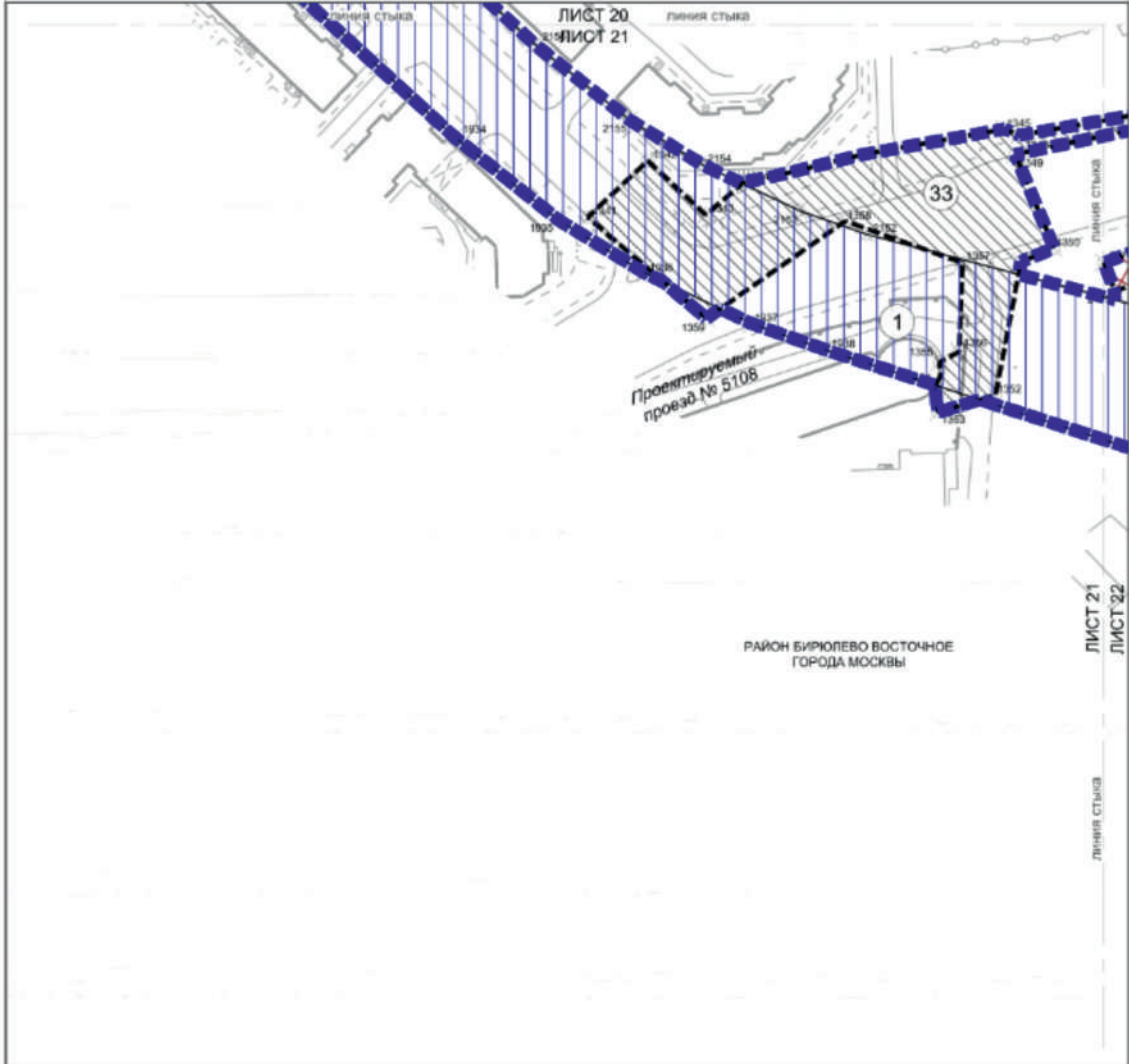
- подземных объектов метрополитена, в том числе с наземными частями
- объектов улично-дорожной сети

ЗОНЫ ПЛАНИРУЕМОГО РАЗМЕЩЕНИЯ ЛИНЕЙНЫХ ОБЪЕКТОВ, ПОДЛЕЖАЩИХ РЕКОНСТРУКЦИИ В СВЯЗИ С ИЗМЕНЕНИЕМ ИХ МЕСТОПОЛОЖЕНИЯ:

- подземных объектов инженерной инфраструктуры, в том числе с наземными частями
- 820 номер характерной точки границы зон планируемого размещения линейных объектов или зон планируемого размещения линейных объектов, подлежащих реконструкции в связи с изменением их местоположения






Масштаб 1:2000
район Бирюлево Восточное города Москвы
Лист 21 из 46






УСЛОВНЫЕ ОБОЗНАЧЕНИЯ:

ГРАНИЦЫ:

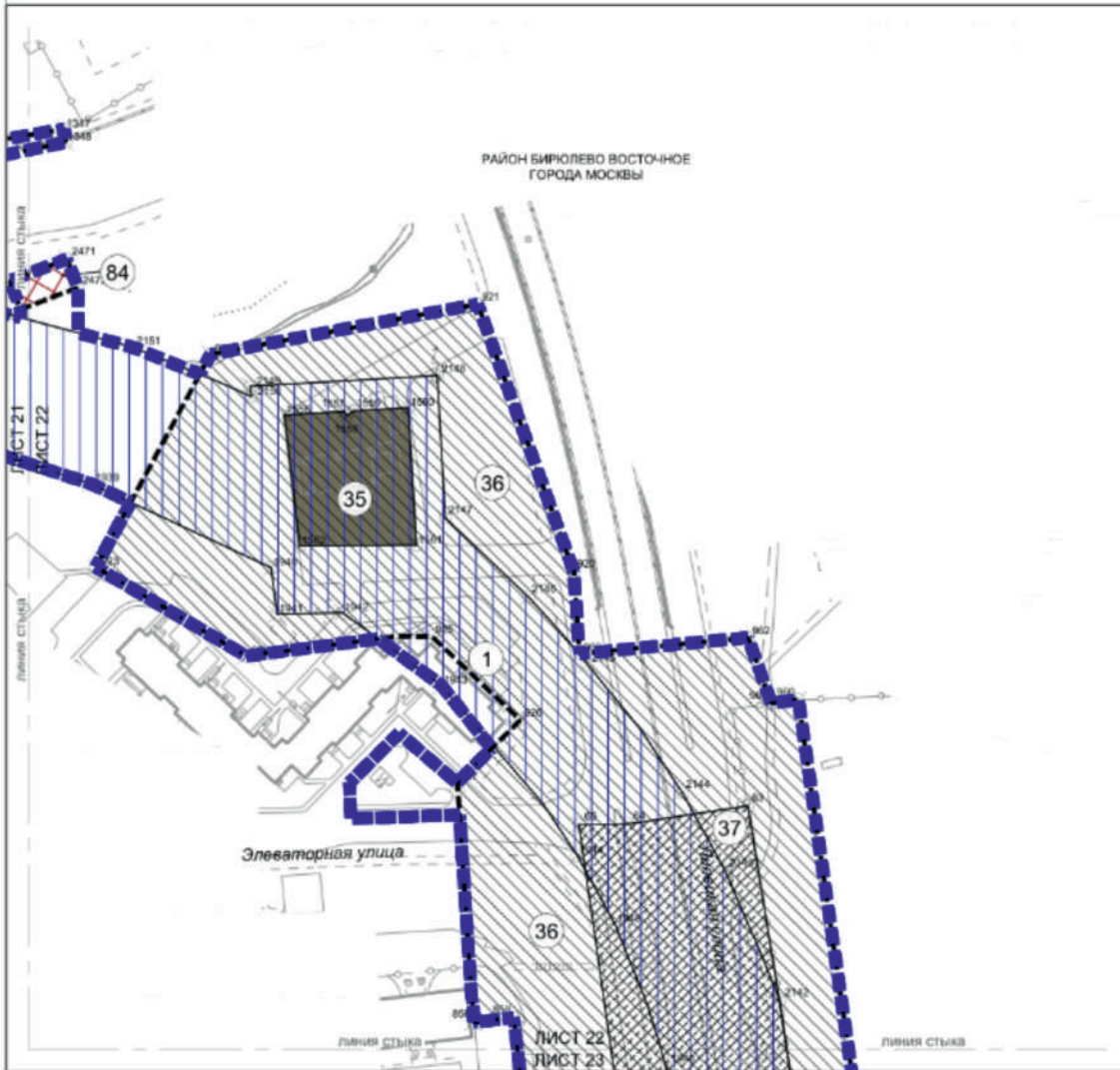
-  границы территории подготовки проекта планировки территории
-  зон планируемого размещения линейных объектов
-  номер зоны планируемого размещения линейных объектов или зоны планируемого размещения линейных объектов, подлежащих реконструкции в связи с изменением их местоположения

ЗОНЫ ПЛАНИРУЕМОГО РАЗМЕЩЕНИЯ ЛИНЕЙНЫХ ОБЪЕКТОВ:

-  подземных объектов метрополитена, в том числе с наземными частями
- ЗОНЫ ПЛАНИРУЕМОГО РАЗМЕЩЕНИЯ ЛИНЕЙНЫХ ОБЪЕКТОВ, ПОДЛЕЖАЩИХ РЕКОНСТРУКЦИИ В СВЯЗИ С ИЗМЕНЕНИЕМ ИХ МЕСТОПОЛОЖЕНИЯ:**
-  подземных объектов инженерной инфраструктуры, в том числе с наземными частями
-  номер характерной точки границы зон планируемого размещения линейных объектов или зон планируемого размещения линейных объектов, подлежащих реконструкции в связи с изменением их местоположения



Масштаб 1:2000
район Бирюлево Восточное города Москвы
Лист 22 из 46



УСЛОВНЫЕ ОБОЗНАЧЕНИЯ:

ГРАНИЦЫ:

- границы территории подготовки проекта планировки территории
- номер зоны планируемого размещения линейных объектов или зоны планируемого размещения линейных объектов, подлежащих реконструкции в связи с изменением их местоположения

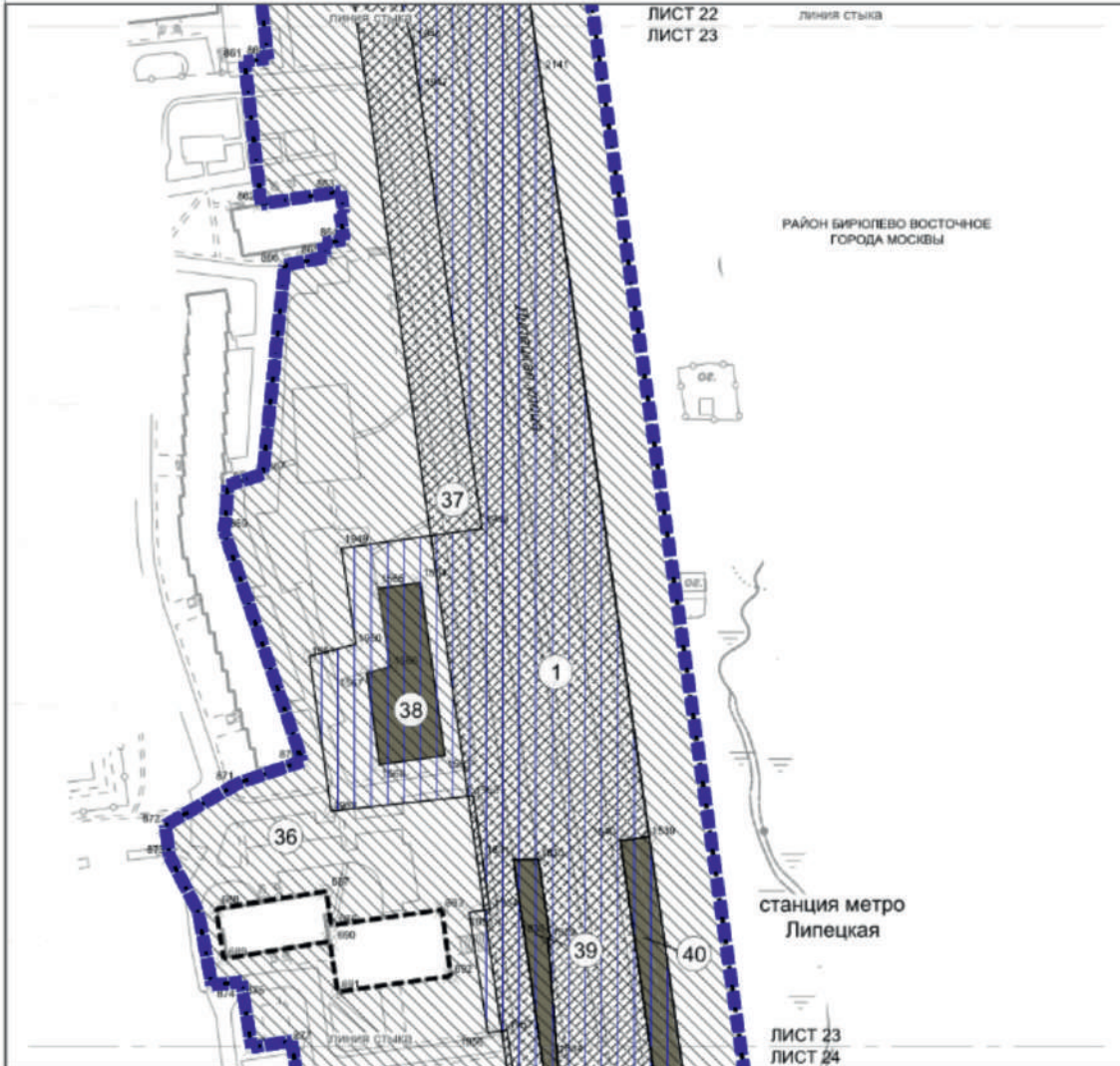
ЗОНЫ ПЛАНИРУЕМОГО РАЗМЕЩЕНИЯ ЛИНЕЙНЫХ ОБЪЕКТОВ:

- подземных объектов метрополитена, в том числе с наземными частями
- объектов улично-дорожной сети
- наземных объектов метрополитена, в том числе с подземными частями

ЗОНЫ ПЛАНИРУЕМОГО РАЗМЕЩЕНИЯ ЛИНЕЙНЫХ ОБЪЕКТОВ, ПОДЛЕЖАЩИХ РЕКОНСТРУКЦИИ В СВЯЗИ С ИЗМЕНЕНИЕМ ИХ МЕСТОПОЛОЖЕНИЯ:

- подземных объектов инженерной инфраструктуры, в том числе с наземными частями
- наземных объектов инженерной инфраструктуры, в том числе с наземными частями
- номер характерной точки границы зон планируемого размещения линейных объектов или зон планируемого размещения линейных объектов, подлежащих реконструкции в связи с изменением их местоположения



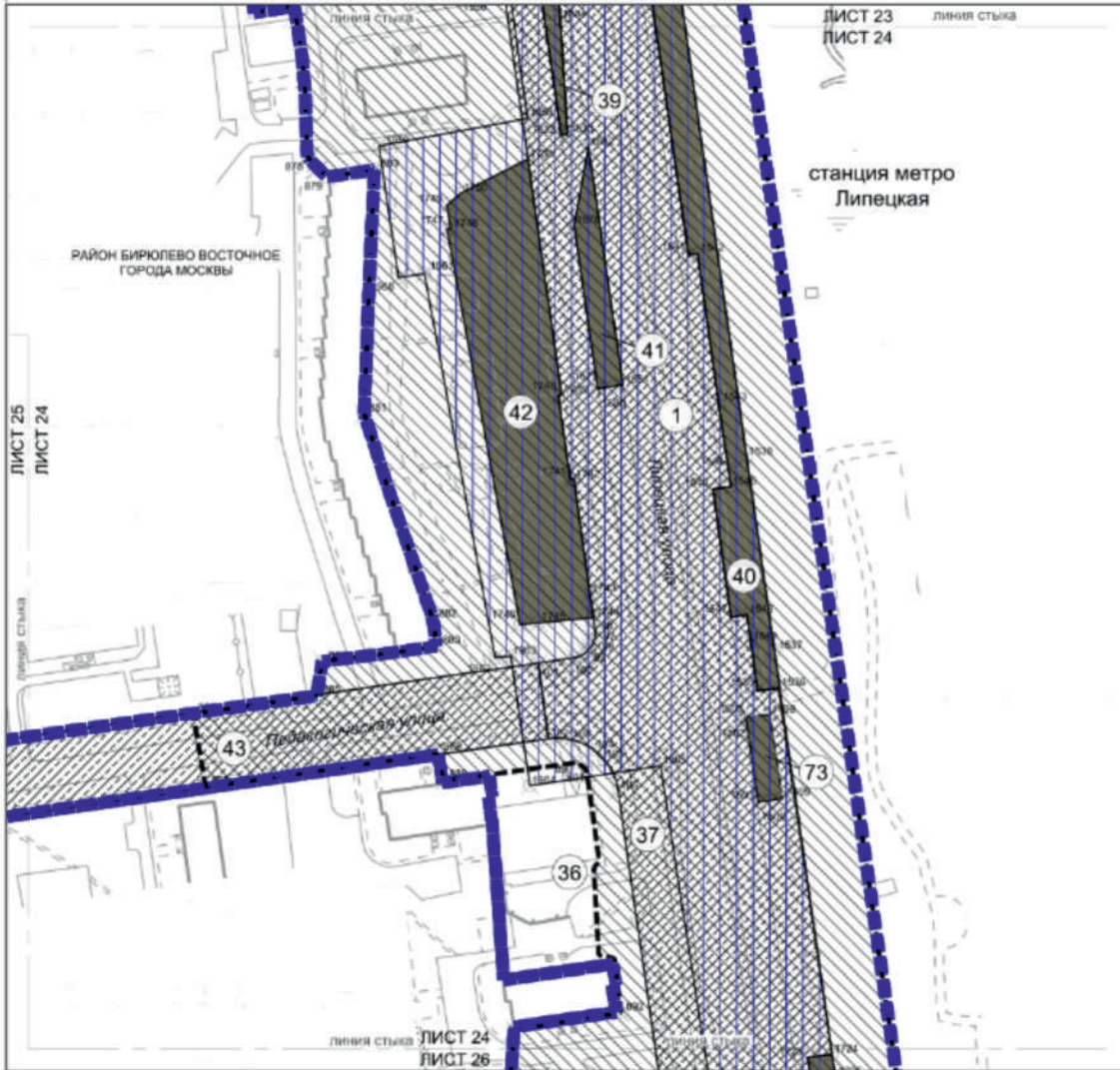


УСЛОВНЫЕ ОБОЗНАЧЕНИЯ

- ГРАНИЦЫ:**
- границы подготовки проекта планировки территории
 - зон планируемого размещения линейных объектов
номер зоны планируемого размещения линейных объектов или номер планируемого размещения линейных объектов, подлежащих реконструкции в связи с изменением их местоположения
- ЗОНЫ ПЛАНИРУЕМОГО РАЗМЕЩЕНИЯ ЛИНЕЙНЫХ ОБЪЕКТОВ:**
- подземных объектов метрополитена, в том числе с наземными частями
 - наземных объектов метрополитена, в том числе с подземными частями
 - объектов улично-дорожной сети
- ЗОНЫ ПЛАНИРУЕМОГО РАЗМЕЩЕНИЯ ЛИНЕЙНЫХ ОБЪЕКТОВ, ПОДЛЕЖАЩИХ РЕКОНСТРУКЦИИ В СВЯЗИ С ИЗМЕНЕНИЕМ ИХ МЕСТОПОЛОЖЕНИЯ:**
- подземных объектов инженерной инфраструктуры, в том числе с наземными частями
 - 687 номер характерной точки границы зон планируемого размещения линейных объектов или зон планируемого размещения линейных объектов, подлежащих реконструкции в связи с изменением их местоположения



Масштаб 1:2000
район Бирюлево Восточное города Москвы
Лист 24 из 46



УСЛОВНЫЕ ОБОЗНАЧЕНИЯ:

ГРАНИЦЫ:

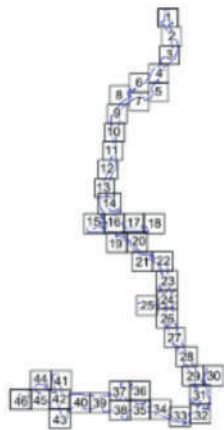
- границы территории подготовки проекта планировки территории
- зон планируемого размещения линейных объектов
- 1 номер зоны планируемого размещения линейных объектов или зон планируемого размещения линейных объектов, подлежащих реконструкции в связи с изменением их местоположения

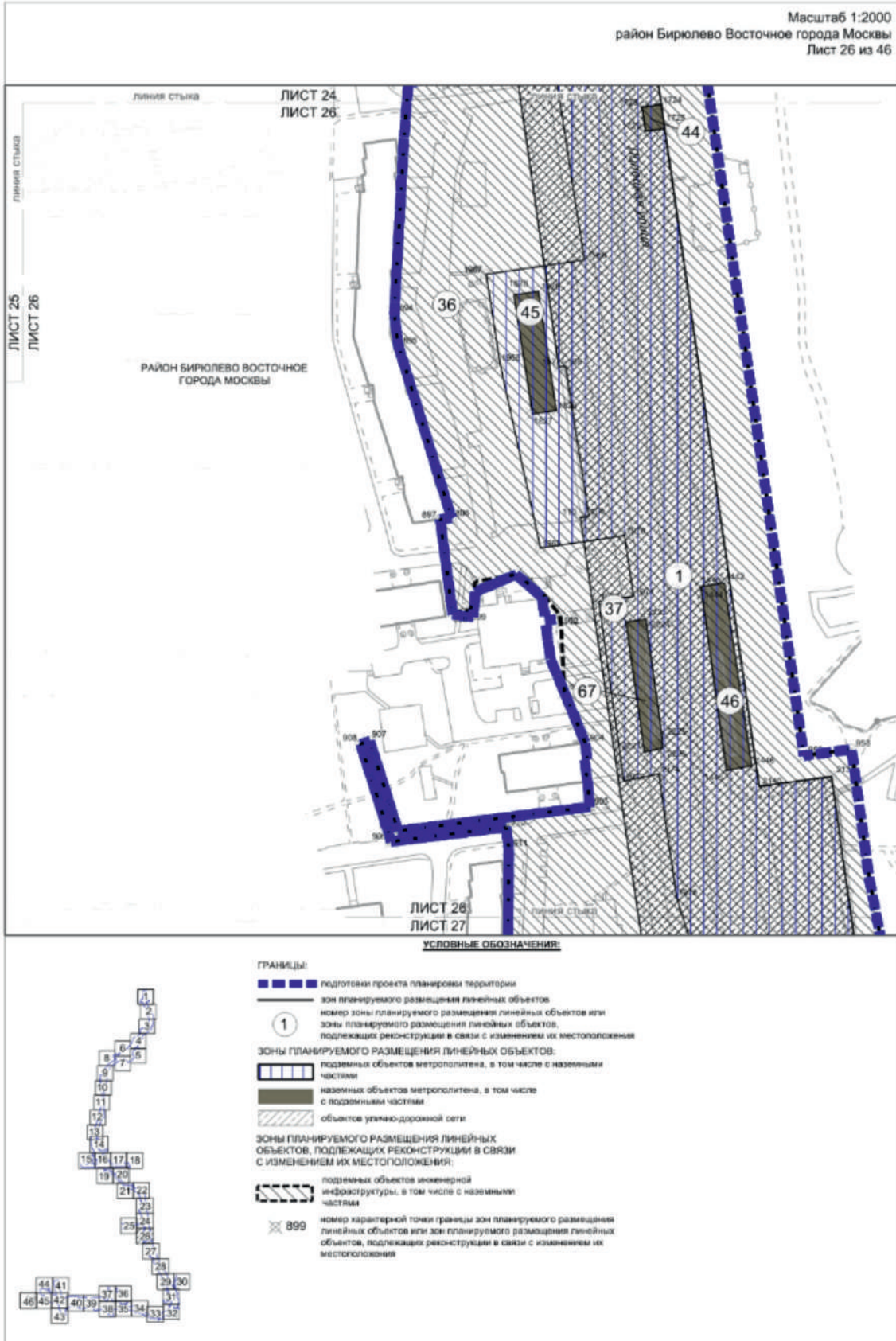
ЗОНЫ ПЛАНИРУЕМОГО РАЗМЕЩЕНИЯ ЛИНЕЙНЫХ ОБЪЕКТОВ:

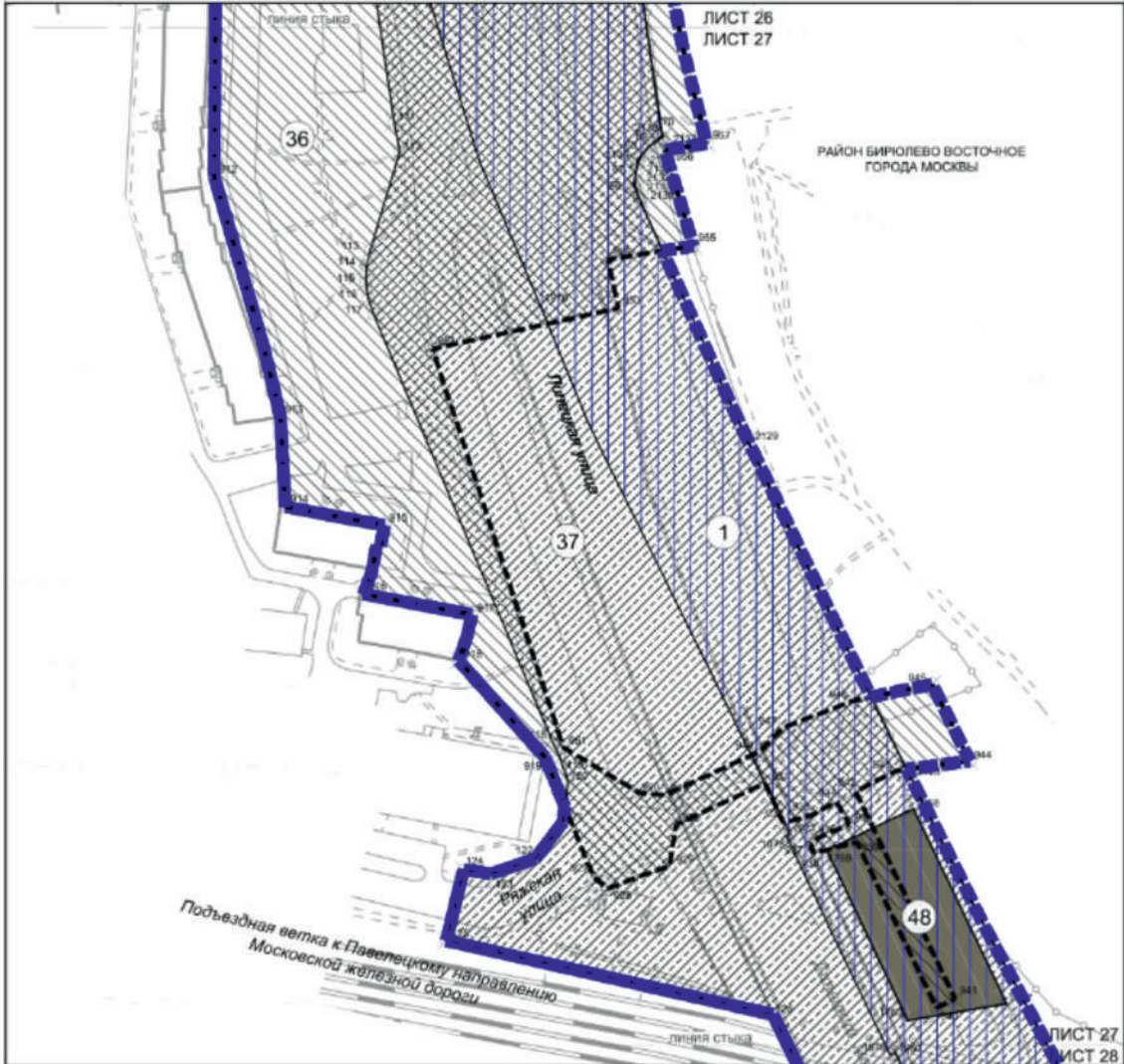
- подземных объектов метрополитена, в том числе с наземными частями
- наземных объектов метрополитена, в том числе с подземными частями
- объектов улично-дорожной сети

ЗОНЫ ПЛАНИРУЕМОГО РАЗМЕЩЕНИЯ ЛИНЕЙНЫХ ОБЪЕКТОВ, ПОДЛЕЖАЩИХ РЕКОНСТРУКЦИИ В СВЯЗИ С ИЗМЕНЕНИЕМ ИХ МЕСТОПОЛОЖЕНИЯ:

- подземных объектов инженерной инфраструктуры, в том числе с наземными частями
- 1964 номер характерной точки границы зон планируемого размещения линейных объектов или зон планируемого размещения линейных объектов, подлежащих реконструкции в связи с изменением их местоположения



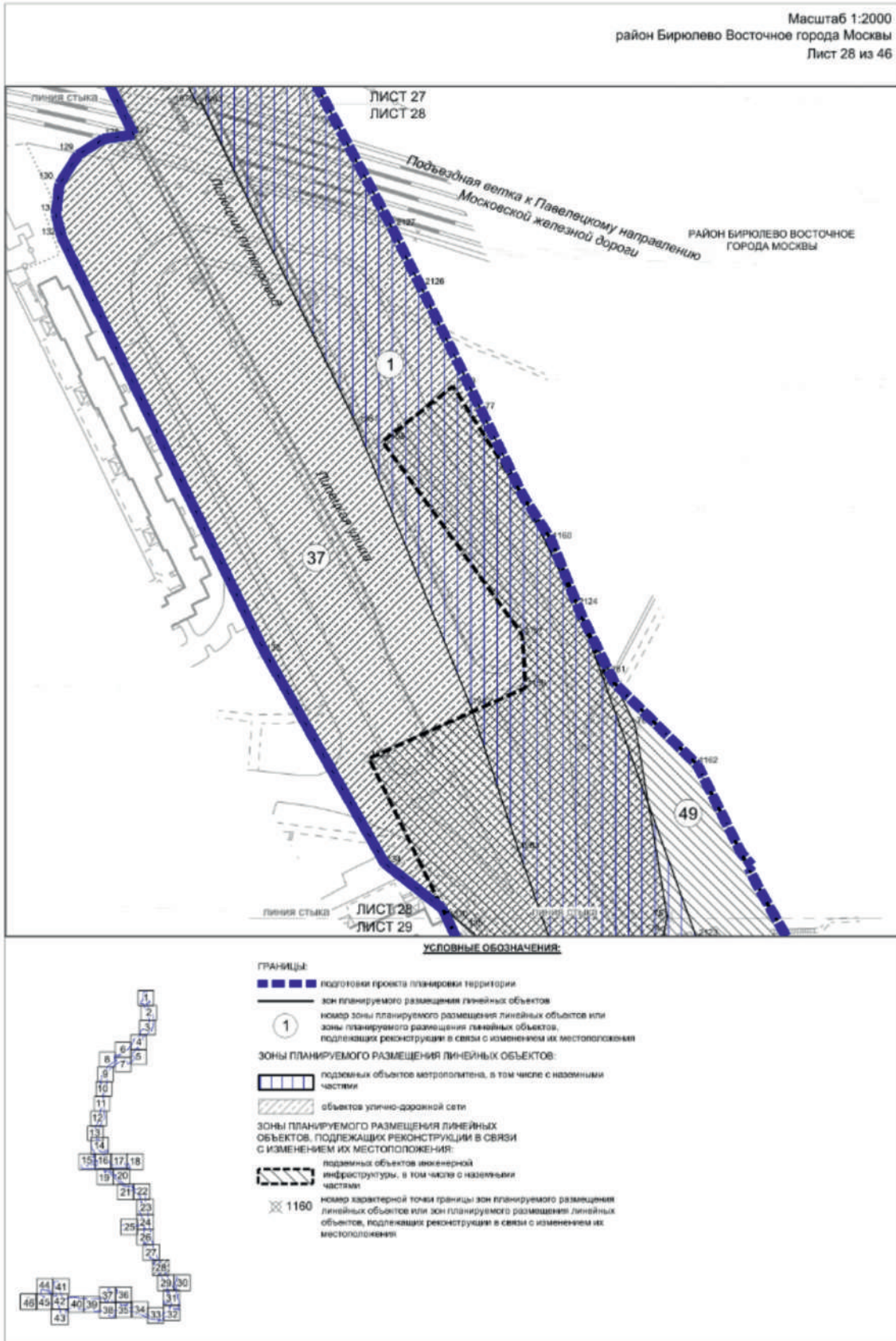




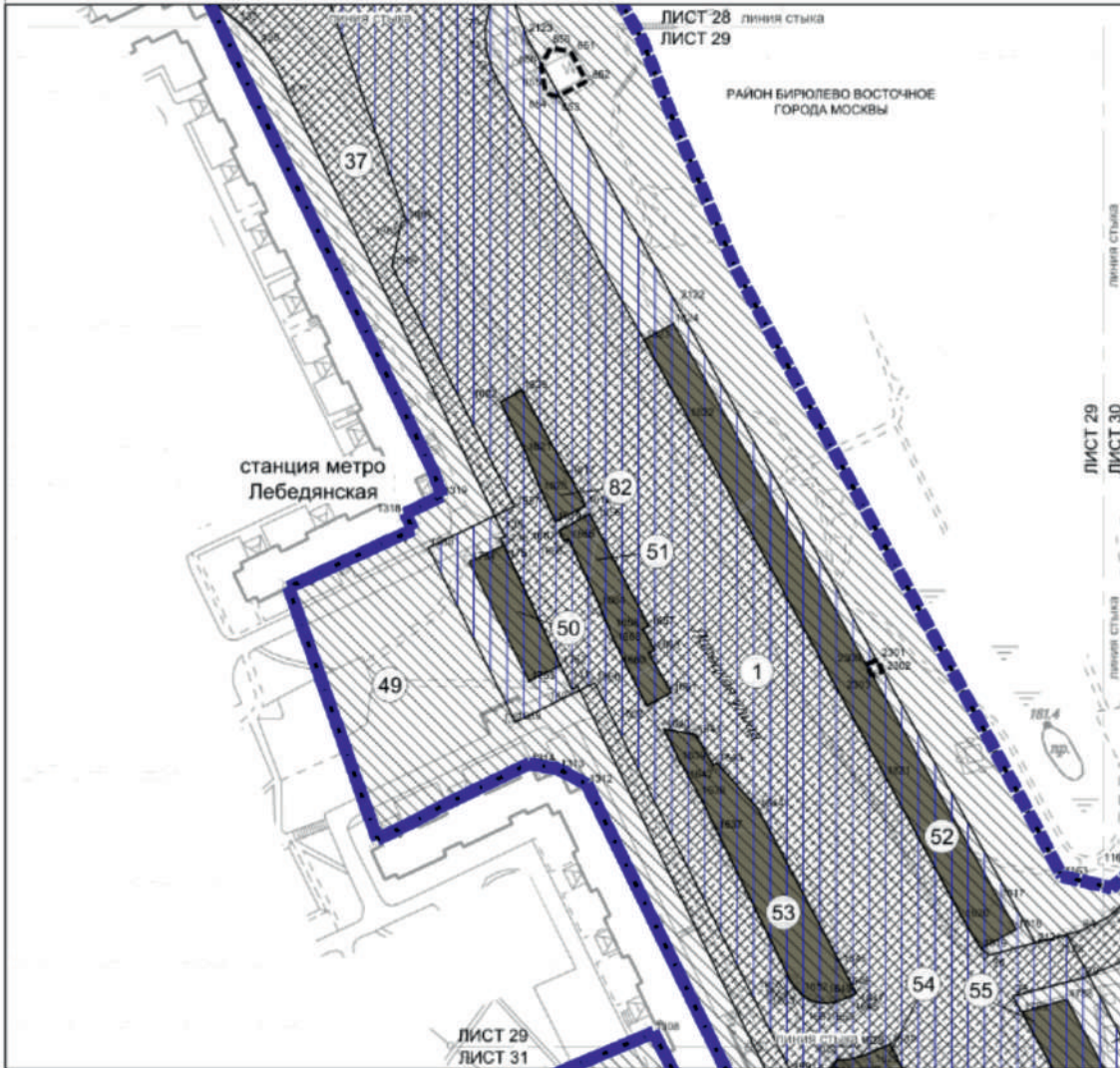
УСЛОВНЫЕ ОБОЗНАЧЕНИЯ:

- ГРАНИЦЫ:**
- границы подготовки проекта планировки территории
 - зон планируемого размещения линейных объектов
 - номер зоны планируемого размещения линейных объектов или зоны планируемого размещения линейных объектов, подлежащих реконструкции в связи с изменением их местоположения
- ЗОНЫ ПЛАНИРУЕМОГО РАЗМЕЩЕНИЯ ЛИНЕЙНЫХ ОБЪЕКТОВ:**
- подземных объектов метрополитена, в том числе с наземными частями
 - наземных объектов метрополитена, в том числе с подземными частями
 - объектов улично-дорожной сети
- ЗОНЫ ПЛАНИРУЕМОГО РАЗМЕЩЕНИЯ ЛИНЕЙНЫХ ОБЪЕКТОВ, ПОДЛЕЖАЩИХ РЕКОНСТРУКЦИИ В СВЯЗИ С ИЗМЕНЕНИЕМ ИХ МЕСТОПОЛОЖЕНИЯ:**
- подземных объектов инженерной инфраструктуры, в том числе с наземными частями
 - номер характерной точки границы зон планируемого размещения линейных объектов или зон планируемого размещения линейных объектов, подлежащих реконструкции в связи с изменением их местоположения








Масштаб 1:2000
район Бирюлево Восточное города Москвы
Лист 29 из 46






УСЛОВНЫЕ ОБОЗНАЧЕНИЯ:



ГРАНИЦЫ:

-  подготовка проекта планировки территории
-  зон планируемого размещения линейных объектов
-  номер зоны планируемого размещения линейных объектов или зоны планируемого размещения линейных объектов, подлежащих реконструкции в связи с изменением их местоположения

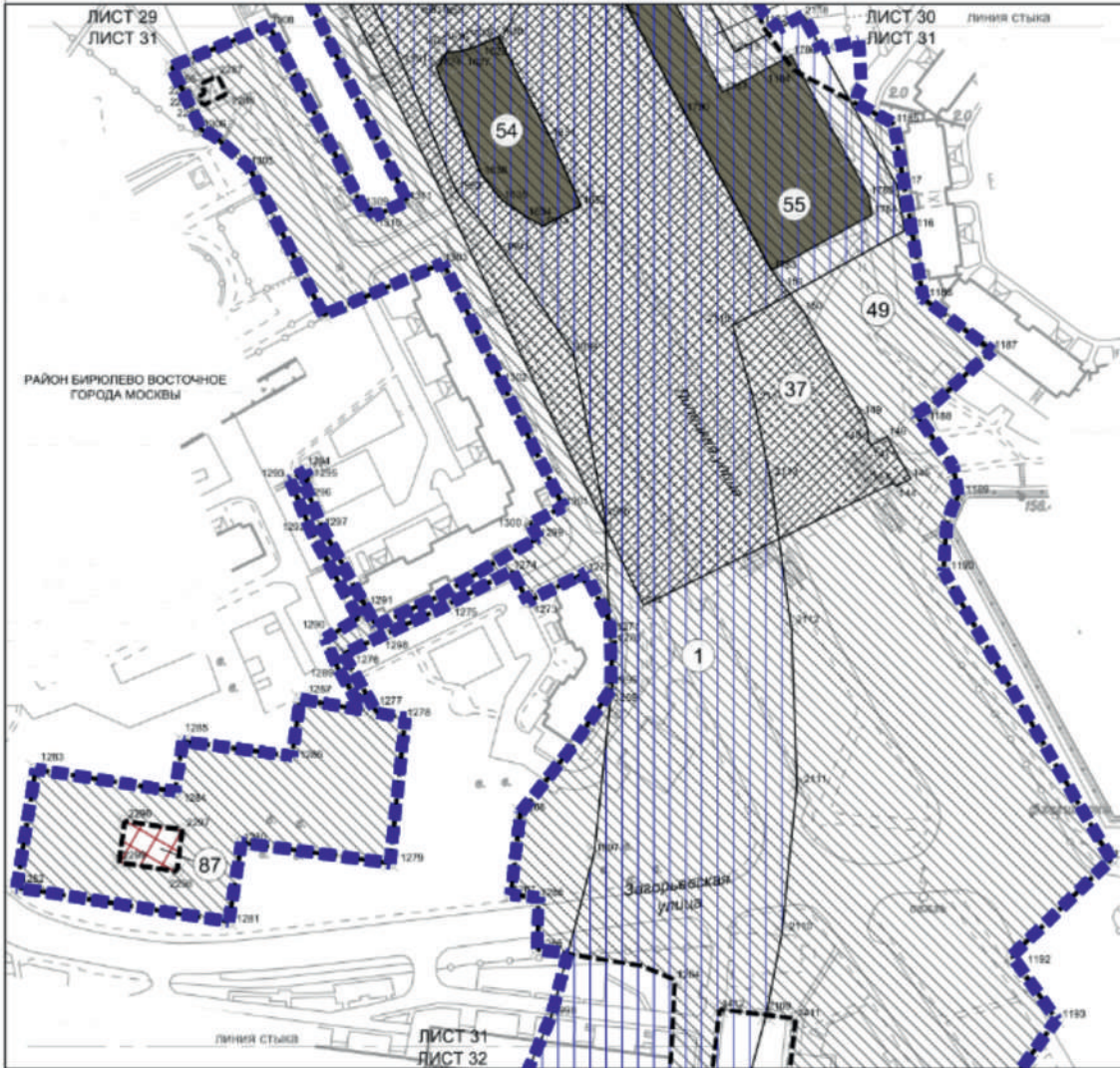
ЗОНЫ ПЛАНИРУЕМОГО РАЗМЕЩЕНИЯ ЛИНЕЙНЫХ ОБЪЕКТОВ:

-  подземных объектов метрополитена, в том числе с наземными частями
-  наземных объектов метрополитена, в том числе с подземными частями
-  объектов улично-дорожной сети

ЗОНЫ ПЛАНИРУЕМОГО РАЗМЕЩЕНИЯ ЛИНЕЙНЫХ ОБЪЕКТОВ, ПОДЛЕЖАЩИХ РЕКОНСТРУКЦИИ В СВЯЗИ С ИЗМЕНЕНИЕМ ИХ МЕСТОПОЛОЖЕНИЯ:

-  подземных объектов инженерной инфраструктуры, в том числе с наземными частями
-  номер характерной точки границы зон планируемого размещения линейных объектов или зон планируемого размещения линейных объектов, подлежащих реконструкции в связи с изменением их местоположения





УСЛОВНЫЕ ОБОЗНАЧЕНИЯ

ГРАНИЦЫ:

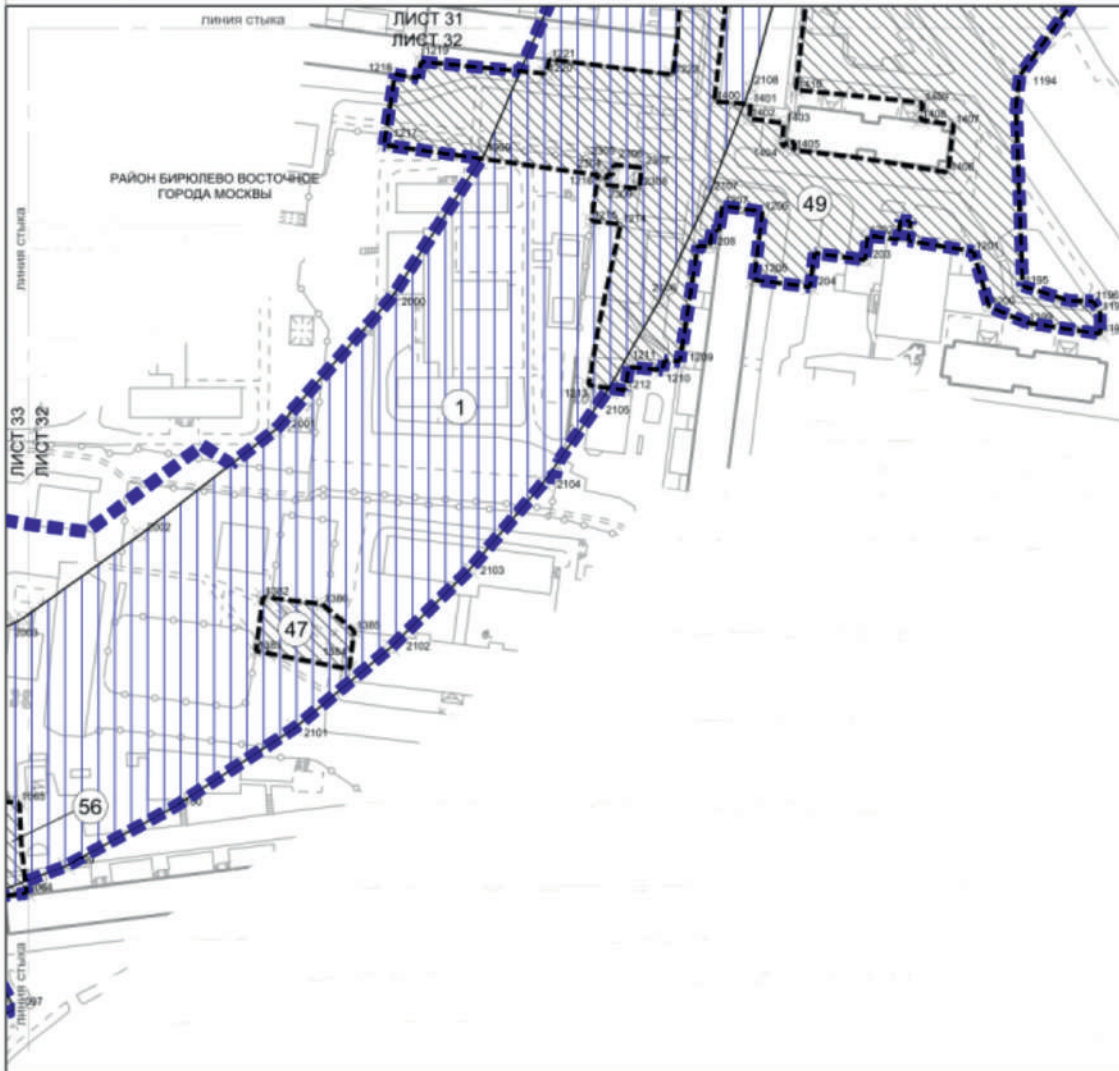
- границы территории подготовки проекта планировки территории
- зон планируемого размещения линейных объектов
- номер зоны планируемого размещения линейных объектов или зоны планируемого размещения линейных объектов, подлежащих реконструкции в связи с изменением их местоположения

ЗОНЫ ПЛАНИРУЕМОГО РАЗМЕЩЕНИЯ ЛИНЕЙНЫХ ОБЪЕКТОВ:

- подземных объектов метрополитена, в том числе с наземными частями
- наземных объектов метрополитена, в том числе с подземными частями
- объектов улично-дорожной сети
- подземных объектов инженерной инфраструктуры, в том числе с наземными частями
- наземных объектов инженерной инфраструктуры, в том числе с наземными частями
- номер характерной точки границы зон планируемого размещения линейных объектов или зон планируемого размещения линейных объектов, подлежащих реконструкции в связи с изменением их местоположения

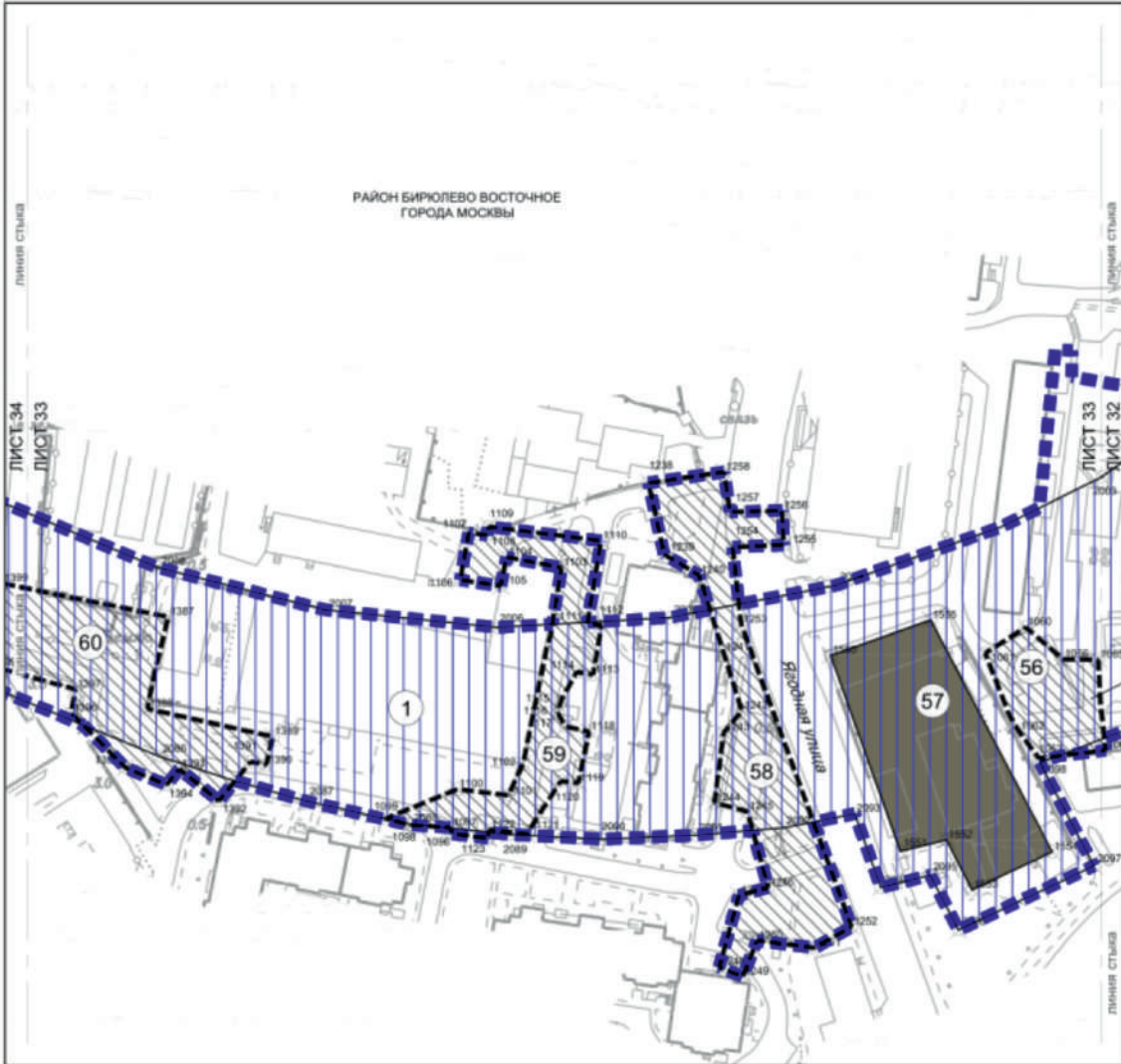


Масштаб 1:2000
район Бирюлево Восточное города Москвы
Лист 32 из 46



- ГРАНИЦЫ:**
- подготовки проекта планировки территории
 - зон планируемого размещения линейных объектов
- УСЛОВНЫЕ ОБОЗНАЧЕНИЯ:**
- номер зоны планируемого размещения линейных объектов или зоны планируемого размещения линейных объектов, подлежащих реконструкции в связи с изменением их местоположения
- ЗОНЫ ПЛАНИРУЕМОГО РАЗМЕЩЕНИЯ ЛИНЕЙНЫХ ОБЪЕКТОВ:**
- подземных объектов метрополитена, в том числе с наземными частями
 - подземных объектов инженерной инфраструктуры, в том числе с наземными частями
- 1386 номер характерной точки границы зон планируемого размещения линейных объектов или зон планируемого размещения линейных объектов, подлежащих реконструкции в связи с изменением их местоположения





УСЛОВНЫЕ ОБОЗНАЧЕНИЯ:

ГРАНИЦЫ:

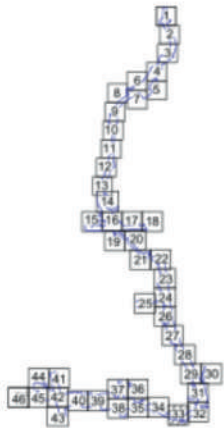
- границы территории подготовки проекта планировки территории
- зон планируемого размещения линейных объектов
- номер зоны планируемого размещения линейных объектов или зоны планируемого размещения линейных объектов, подлежащих реконструкции в связи с изменением их местоположения

ЗОНЫ ПЛАНИРУЕМОГО РАЗМЕЩЕНИЯ ЛИНЕЙНЫХ ОБЪЕКТОВ:

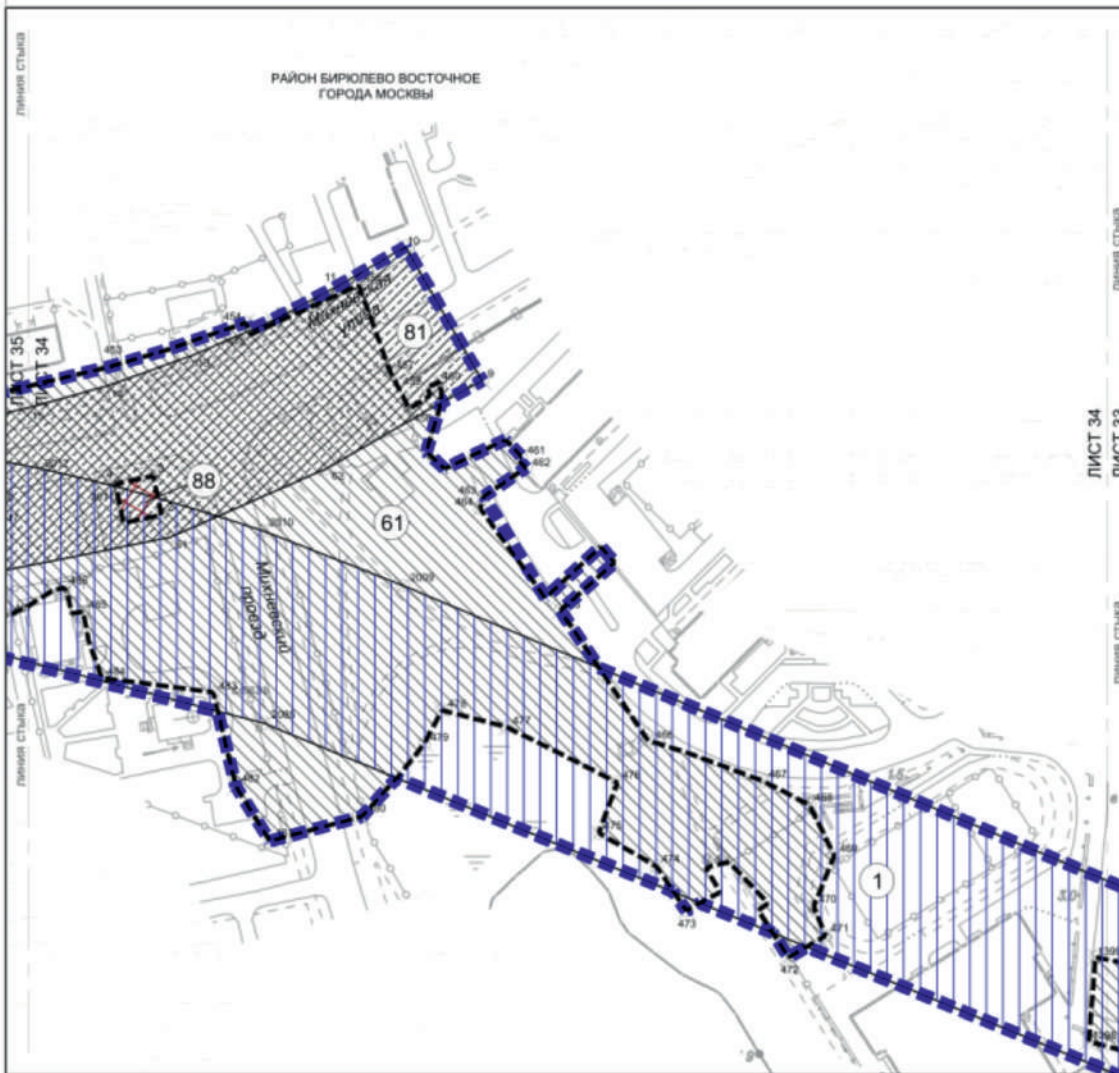
- подземных объектов метрополитена, в том числе с наземными частями
- наземных объектов метрополитена, в том числе с подземными частями
- подземных объектов инженерной инфраструктуры, в том числе с наземными частями

ЗОНЫ ПЛАНИРУЕМОГО РАЗМЕЩЕНИЯ ЛИНЕЙНЫХ ОБЪЕКТОВ, ПОДЛЕЖАЩИХ РЕКОНСТРУКЦИИ В СВЯЗИ С ИЗМЕНЕНИЕМ ИХ МЕСТОПОЛОЖЕНИЯ:

- 1246 номер характерной точки границы зон планируемого размещения линейных объектов или зон планируемого размещения линейных объектов, подлежащих реконструкции в связи с изменением их местоположения



Масштаб 1:2000
район Бирюлево Восточное города Москвы
Лист 34 из 46



УСЛОВНЫЕ ОБОЗНАЧЕНИЯ:

ГРАНИЦЫ:

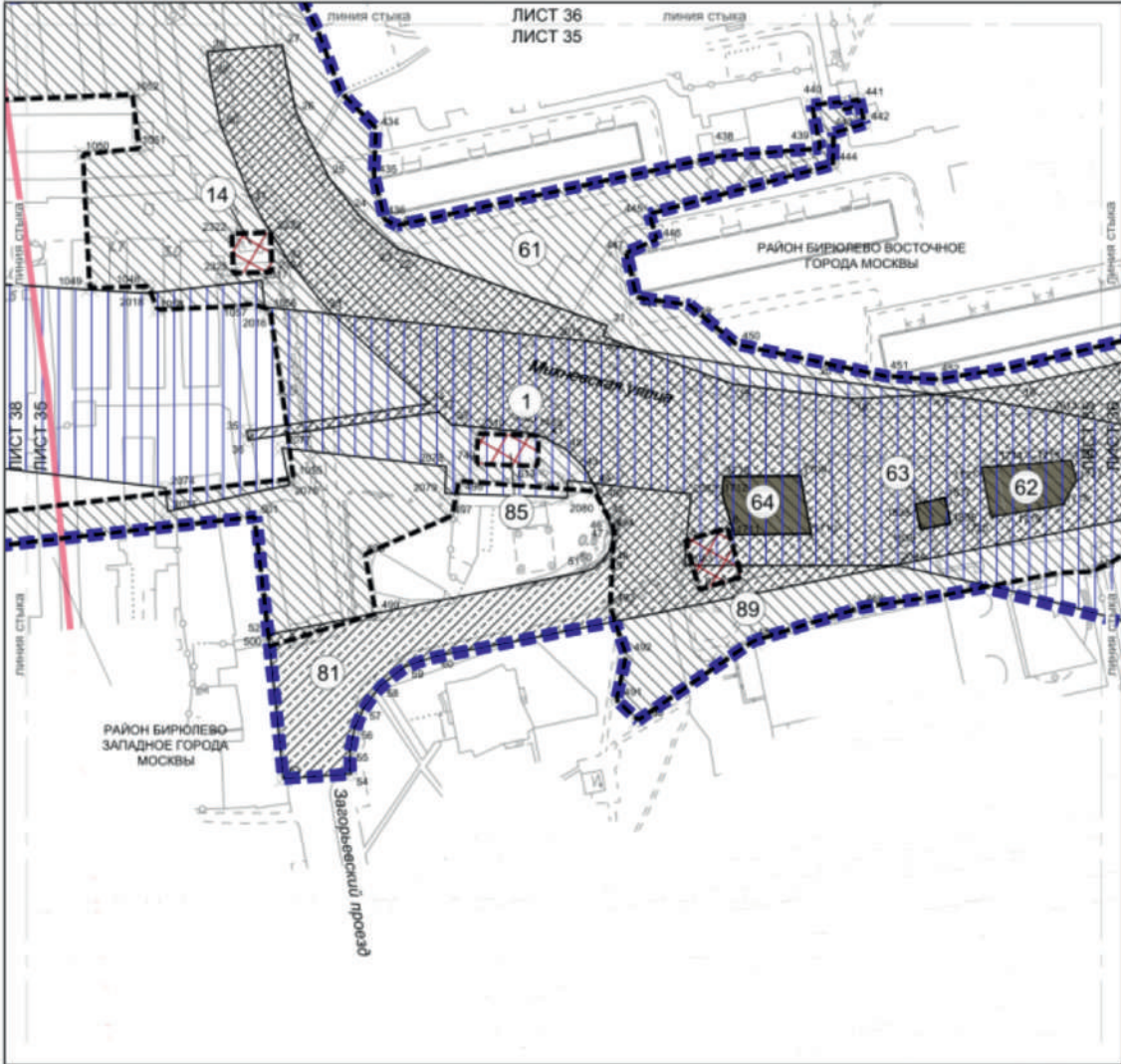
- подготовка проекта планировки территории
- зон планируемого размещения линейных объектов
- номер зоны планируемого размещения линейных объектов или зон планируемого размещения линейных объектов, подлежащих реконструкции в связи с изменением их местоположения

ЗОНЫ ПЛАНИРУЕМОГО РАЗМЕЩЕНИЯ ЛИНЕЙНЫХ ОБЪЕКТОВ:

- подземных объектов метрополитена, в том числе с наземными частями
- объектов улично-дорожной сети
- ЗОНЫ ПЛАНИРУЕМОГО РАЗМЕЩЕНИЯ ЛИНЕЙНЫХ ОБЪЕКТОВ, ПОДЛЕЖАЩИХ РЕКОНСТРУКЦИИ В СВЯЗИ С ИЗМЕНЕНИЕМ ИХ МЕСТОПОЛОЖЕНИЯ:**
- подземных объектов инженерной инфраструктуры, в том числе с наземными частями
- надземных объектов инженерной инфраструктуры, в том числе с наземными частями

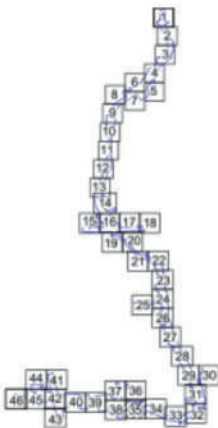
467 номер характерной точки границы зон планируемого размещения линейных объектов или зон планируемого размещения линейных объектов, подлежащих реконструкции в связи с изменением их местоположения



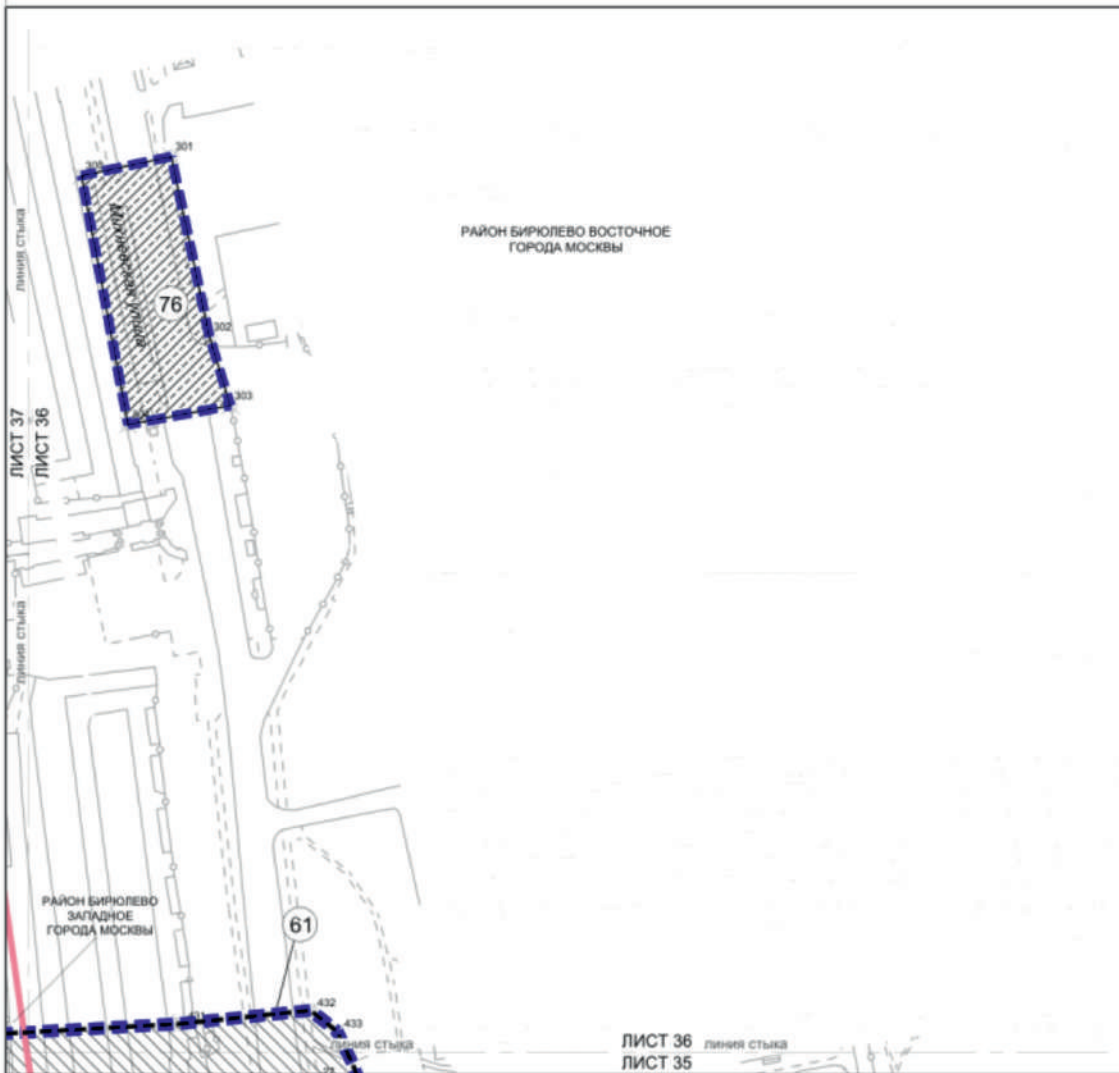


УСЛОВНЫЕ ОБОЗНАЧЕНИЯ:

- ГРАНИЦЫ:**
- подготовки проекта планировки территории
 - районов города Москвы
 - зон планируемого размещения линейных объектов
- 1** номер зоны планируемого размещения линейных объектов или зоны планируемого размещения линейных объектов, подлежащих реконструкции в связи с изменением их местоположения
- ЗОНЫ ПЛАНИРУЕМОГО РАЗМЕЩЕНИЯ ЛИНЕЙНЫХ ОБЪЕКТОВ:**
- подземных объектов метрополитена, в том числе с наземными частями
 - наземных объектов метрополитена, в том числе с подземными частями
 - объектов улично-дорожной сети
- ЗОНЫ ПЛАНИРУЕМОГО РАЗМЕЩЕНИЯ ЛИНЕЙНЫХ ОБЪЕКТОВ, ПОДЛЕЖАЩИХ РЕКОНСТРУКЦИИ В СВЯЗИ С ИЗМЕНЕНИЕМ ИХ МЕСТОПОЛОЖЕНИЯ:**
- подземных объектов инженерной инфраструктуры, в том числе с наземными частями
 - наземных объектов инженерной инфраструктуры, в том числе с наземными частями
- 446 номер характерной точки границы зон планируемого размещения линейных объектов или зон планируемого размещения линейных объектов, подлежащих реконструкции в связи с изменением их местоположения







Масштаб 1:2000
 район Бирюлево Западное города Москвы
 район Бирюлево Восточное города Москвы
 Лист 36 из 46






УСЛОВНЫЕ ОБОЗНАЧЕНИЯ:

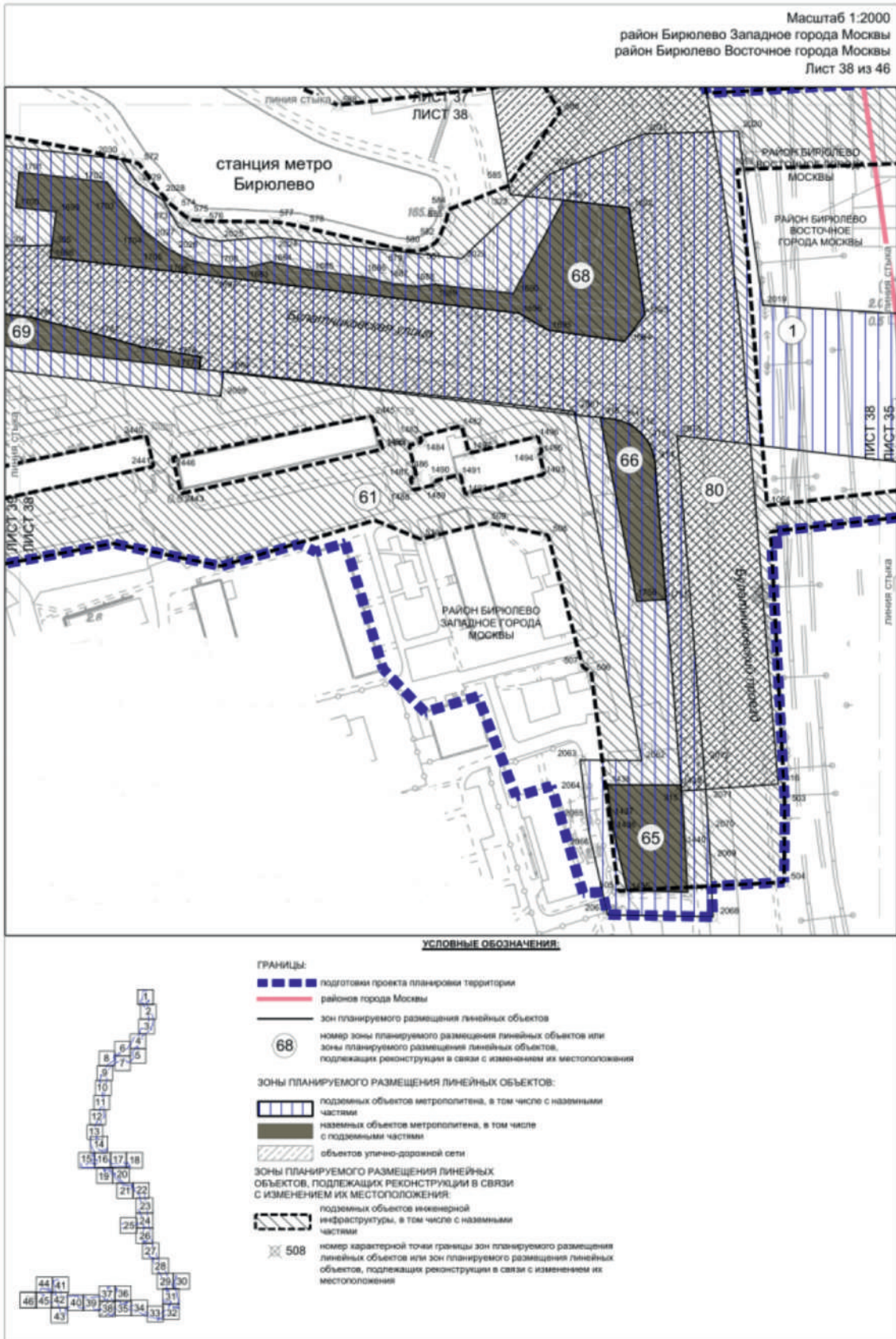
ГРАНИЦЫ:

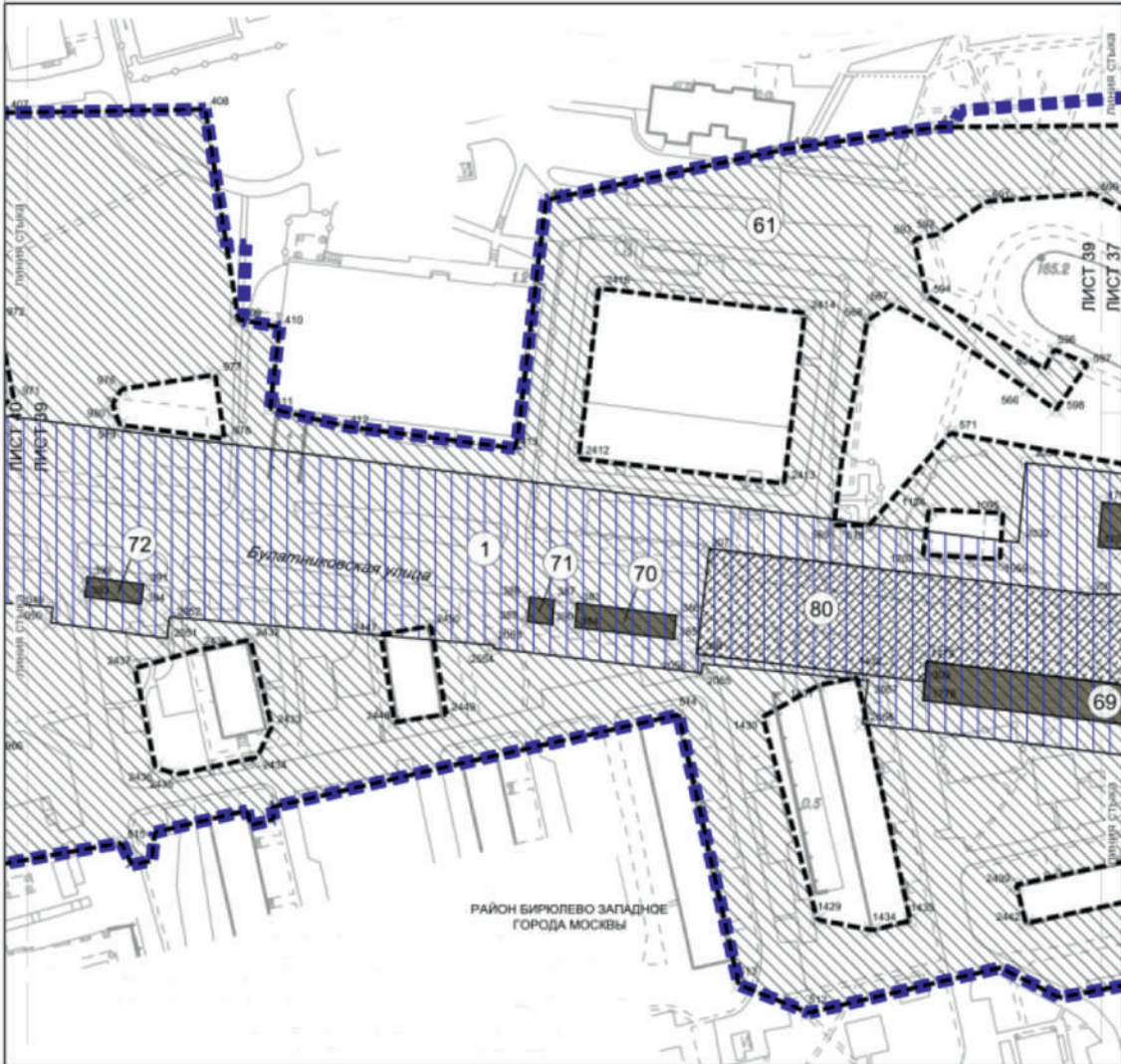
-  границы подготовки проекта планировки территории
-  границы районов города Москвы
-  зон планируемого размещения линейных объектов
-  номер зоны планируемого размещения линейных объектов или зоны планируемого размещения линейных объектов, подлежащих реконструкции в связи с изменением их местоположения

ЗОНЫ ПЛАНИРУЕМОГО РАЗМЕЩЕНИЯ ЛИНЕЙНЫХ ОБЪЕКТОВ:

-  объектов улично-дорожной сети
- ЗОНЫ ПЛАНИРУЕМОГО РАЗМЕЩЕНИЯ ЛИНЕЙНЫХ ОБЪЕКТОВ, ПОДЛЕЖАЩИХ РЕКОНСТРУКЦИИ В СВЯЗИ С ИЗМЕНЕНИЕМ ИХ МЕСТОПОЛОЖЕНИЯ:**
-  подземных объектов инженерной инфраструктуры, в том числе с наземными частями
-  432 номер характерной точки границы зон планируемого размещения линейных объектов или зон планируемого размещения линейных объектов, подлежащих реконструкции в связи с изменением их местоположения







УСЛОВНЫЕ ОБОЗНАЧЕНИЯ:



ГРАНИЦЫ:

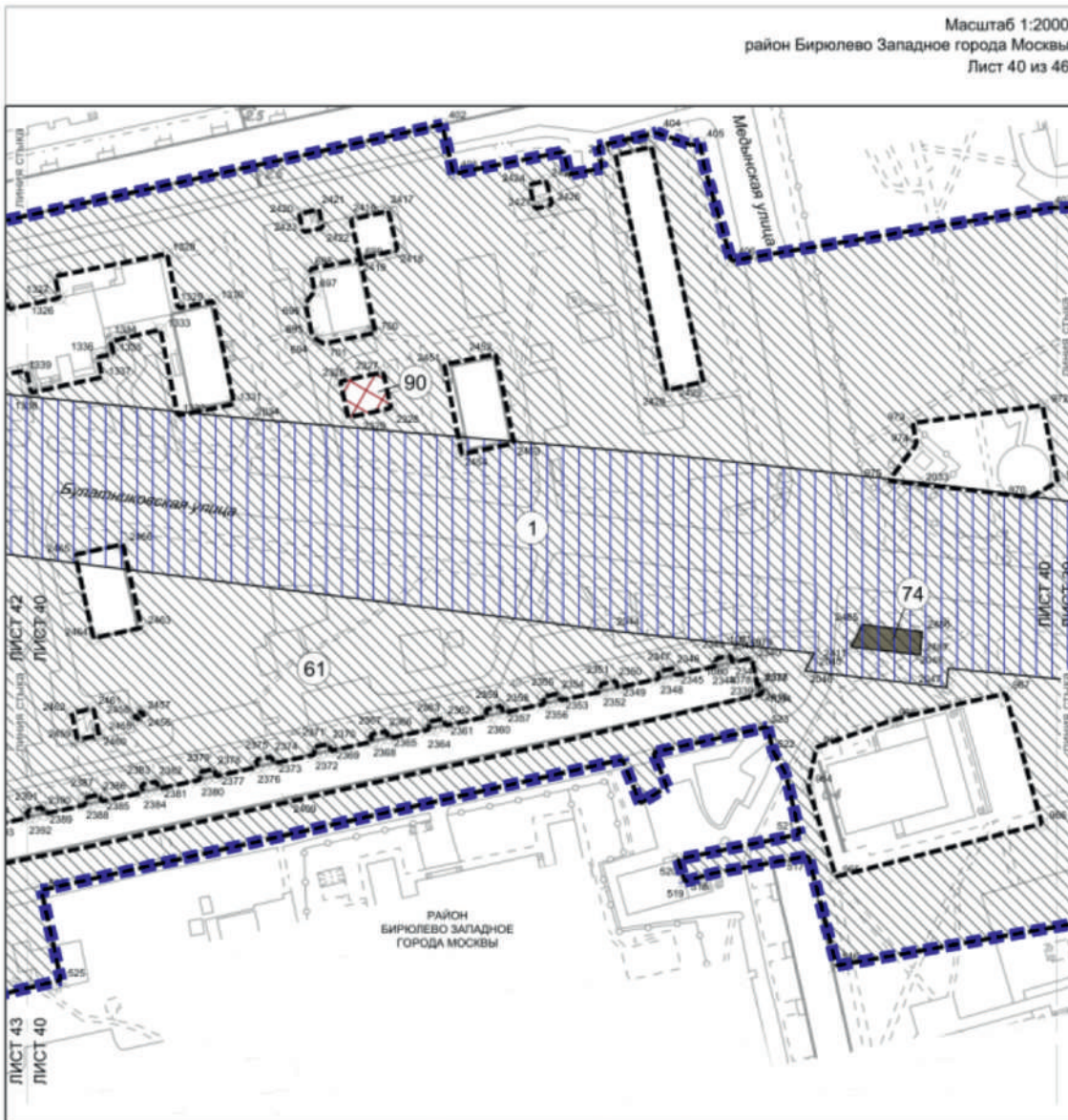
- границы территории подготовки проекта планировки территории
- зон планируемого размещения линейных объектов
- номер зоны планируемого размещения линейных объектов или зоны планируемого размещения линейных объектов, подлежащих реконструкции в связи с изменением их местоположения

ЗОНЫ ПЛАНИРУЕМОГО РАЗМЕЩЕНИЯ ЛИНЕЙНЫХ ОБЪЕКТОВ:

- подземных объектов метрополитена, в том числе с наземными частями
- наземных объектов метрополитена, в том числе с подземными частями
- объектов улично-дорожной сети



ЗОНЫ ПЛАНИРУЕМОГО РАЗМЕЩЕНИЯ ЛИНЕЙНЫХ ОБЪЕКТОВ, ПОДЛЕЖАЩИХ РЕКОНСТРУКЦИИ В СВЯЗИ С ИЗМЕНЕНИЕМ ИХ МЕСТОПОЛОЖЕНИЯ:

- подземных объектов инженерной инфраструктуры, в том числе с наземными частями
- номер характерной точки границы зон планируемого размещения линейных объектов или зон планируемого размещения линейных объектов, подлежащих реконструкции в связи с изменением их местоположения



УСЛОВНЫЕ ОБОЗНАЧЕНИЯ:




ГРАНИЦЫ:

-  границы территории подготовки проекта планировки территории
-  зон планируемого размещения линейных объектов
номер зоны планируемого размещения линейных объектов или
зоны планируемого размещения линейных объектов,
подлежащие реконструкции в связи с изменением их местоположения

ЗОНЫ ПЛАНИРУЕМОГО РАЗМЕЩЕНИЯ ЛИНЕЙНЫХ ОБЪЕКТОВ:

-  подземных объектов метрополитена, в том числе с наземными частями
-  наземных объектов метрополитена, в том числе с подземными частями

ЗОНЫ ПЛАНИРУЕМОГО РАЗМЕЩЕНИЯ ЛИНЕЙНЫХ ОБЪЕКТОВ, ПОДЛЕЖАЩИХ РЕКОНСТРУКЦИИ В СВЯЗИ С ИЗМЕНЕНИЕМ ИХ МЕСТОПОЛОЖЕНИЯ:

-  подземных объектов инженерной инфраструктуры, в том числе с наземными частями
-  наземных объектов инженерной инфраструктуры, в том числе с наземными частями
-  2044 номер характерной точки границы зон планируемого размещения линейных объектов или зон планируемого размещения линейных объектов, подлежащие реконструкции в связи с изменением их местоположения





УСЛОВНЫЕ ОБОЗНАЧЕНИЯ:

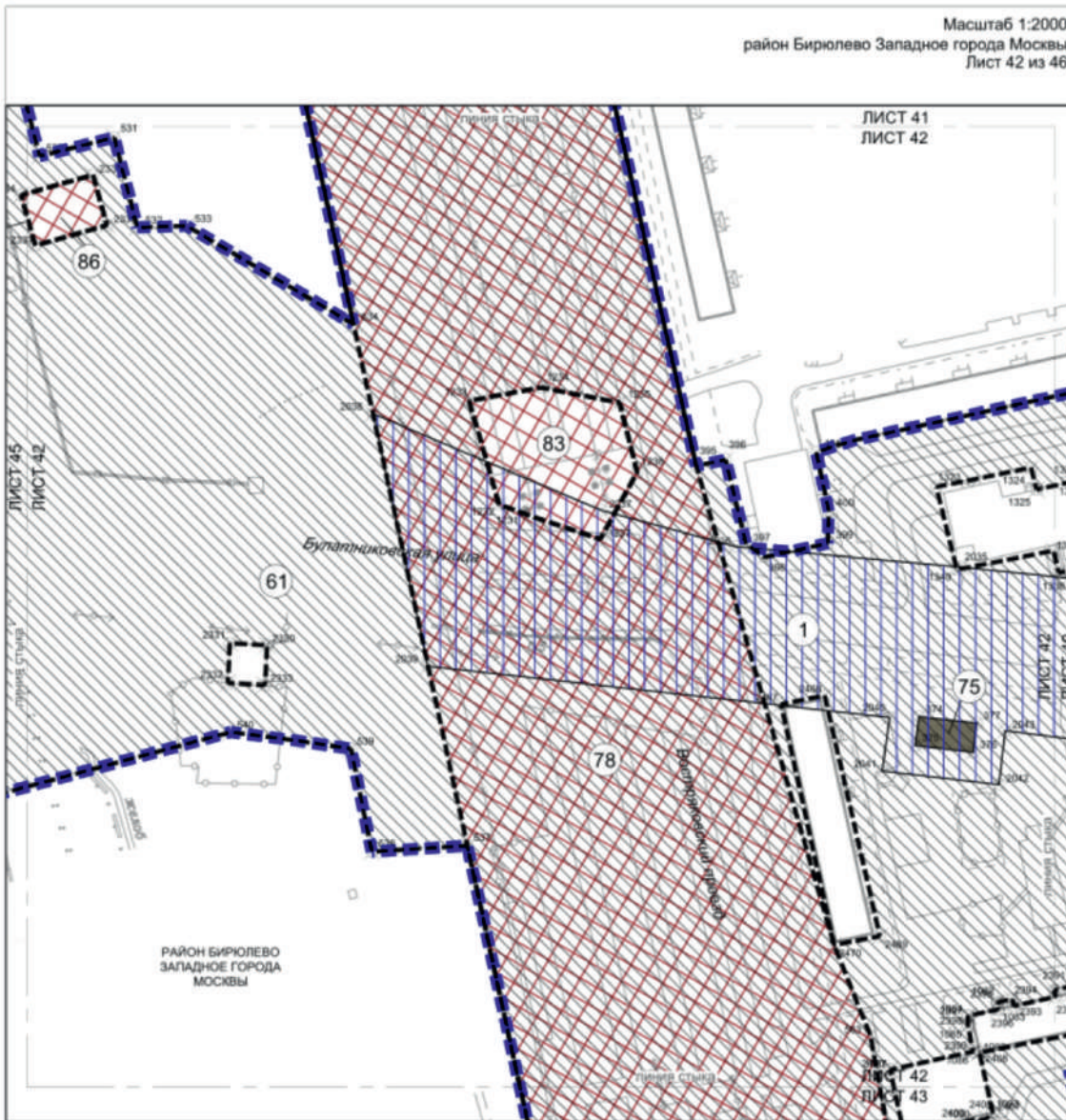
ГРАНИЦЫ:

-  границы подготовки проекта планировки территории
-  номер зоны планируемого размещения линейных объектов или зоны планируемого размещения линейных объектов, подлежащих реконструкции в связи с изменением их местоположения

Зоны ПЛАНИРУЕМОГО РАЗМЕЩЕНИЯ ЛИНЕЙНЫХ ОБЪЕКТОВ, ПОДЛЕЖАЩИХ РЕКОНСТРУКЦИИ В СВЯЗИ С ИЗМЕНЕНИЕМ ИХ МЕСТОПОЛОЖЕНИЯ:

-  подземных объектов инженерной инфраструктуры, в том числе с наземными частями
-  надземных объектов инженерной инфраструктуры, в том числе с наземными частями
-  номер характерной точки границы зон планируемого размещения линейных объектов или зон планируемого размещения линейных объектов, подлежащих реконструкции в связи с изменением их местоположения





УСЛОВНЫЕ ОБОЗНАЧЕНИЯ:





Масштаб 1:2000
район Бирюлево Западное города Москвы
Лист 44 из 46





УСЛОВНЫЕ ОБОЗНАЧЕНИЯ:

ГРАНИЦЫ:

-  подготовки проекта планировки территории
-  номер зоны планируемого размещения линейных объектов или зоны планируемого размещения линейных объектов, подлежащих реконструкции в связи с изменением их местоположения








ЗОНЫ ПЛАНИРУЕМОГО РАЗМЕЩЕНИЯ ЛИНЕЙНЫХ ОБЪЕКТОВ, ПОДЛЕЖАЩИХ РЕКОНСТРУКЦИИ В СВЯЗИ С ИЗМЕНЕНИЕМ ИХ МЕСТОПОЛОЖЕНИЯ:

-  подземных объектов инженерной инфраструктуры, в том числе с наземными частями
-  535 номер характерной точки границы зон планируемого размещения линейных объектов или зон планируемого размещения линейных объектов, подлежащих реконструкции в связи с изменением их местоположения



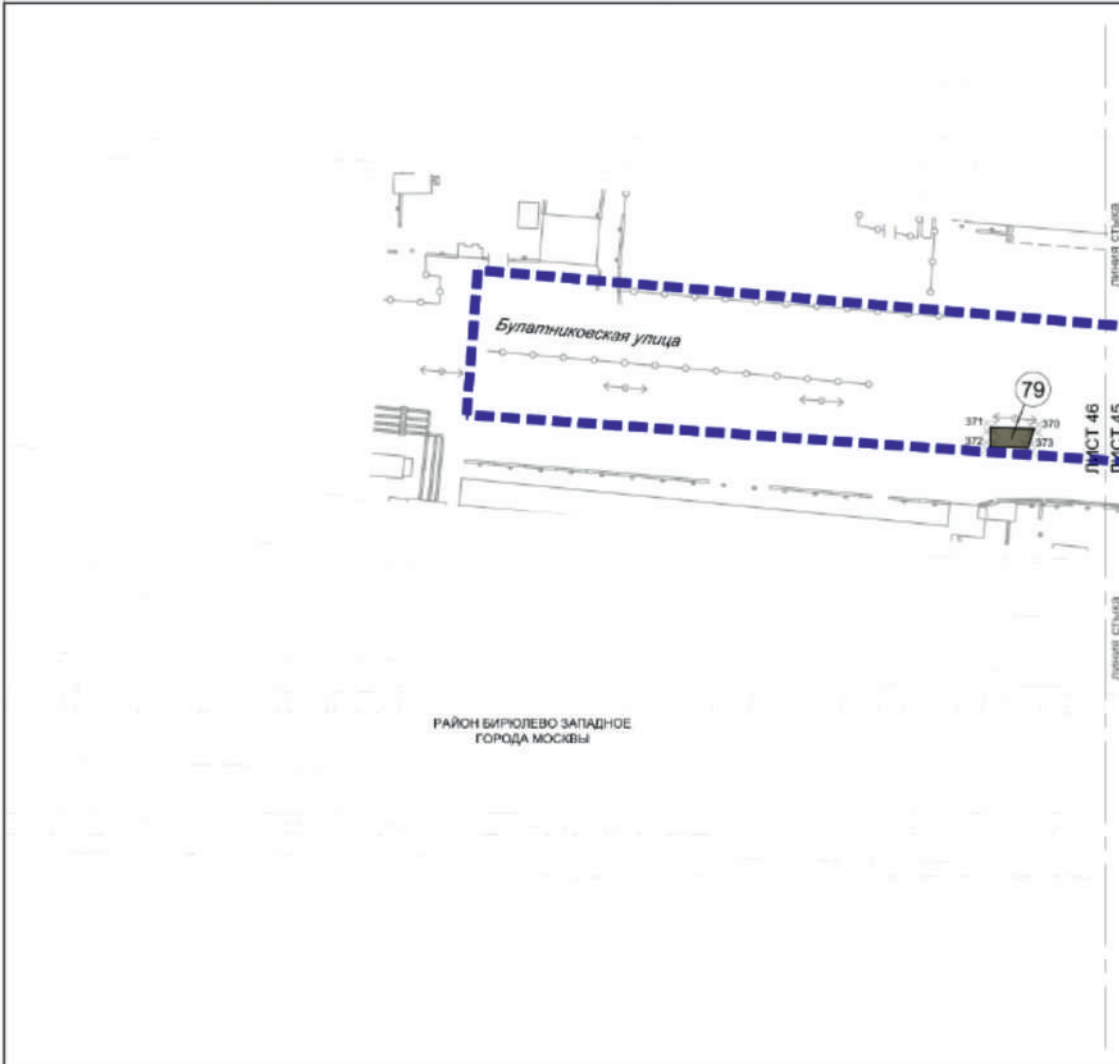


УСЛОВНЫЕ ОБОЗНАЧЕНИЯ:

- ГРАНИЦЫ:**
-  границы территории подготовки проекта планировки территории
 -  зон планируемого размещения линейных объектов
 -  номер зоны планируемого размещения линейных объектов или зон планируемого размещения линейных объектов, подлежащих реконструкции в связи с изменением их местоположения
- ЗОНЫ ПЛАНИРУЕМОГО РАЗМЕЩЕНИЯ ЛИНЕЙНЫХ ОБЪЕКТОВ:**
-  наземных объектов метрополитена, в том числе с подземными частями
 - ЗОНЫ ПЛАНИРУЕМОГО РАЗМЕЩЕНИЯ ЛИНЕЙНЫХ ОБЪЕКТОВ, ПОДЛЕЖАЩИХ РЕКОНСТРУКЦИИ В СВЯЗИ С ИЗМЕНЕНИЕМ ИХ МЕСТОПОЛОЖЕНИЯ:**
 -  подземных объектов инженерной инфраструктуры, в том числе с наземными частями
 -  наземных объектов инженерной инфраструктуры, в том числе с наземными частями
 -  752 номер характерной точки границы зон планируемого размещения линейных объектов или зон планируемого размещения линейных объектов, подлежащих реконструкции в связи с изменением их местоположения



Масштаб 1:2000
район Бирюлево Западное города Москвы
Лист 46 из 46



УСЛОВНЫЕ ОБОЗНАЧЕНИЯ:

ГРАНИЦЫ:

■ ■ ■ ■ ■ подготовка проекта планировки территории

— зона планируемого размещения линейных объектов

79 номер зоны планируемого размещения линейных объектов или зоны планируемого размещения линейных объектов, подлежащих реконструкции в связи с изменением их местоположения

ЗОНЫ ПЛАНИРУЕМОГО РАЗМЕЩЕНИЯ ЛИНЕЙНЫХ ОБЪЕКТОВ:

■ наземных объектов метрополитена, в том числе с подземными частями

⊗ 1766 номер характерной точки границы зон планируемого размещения линейных объектов, подлежащих реконструкции в связи с изменением их местоположения





ВЕСТНИК МОСКВЫ

Март 2023 года | Спецвыпуск № 12

Учредитель: Департамент средств массовой информации и рекламы города Москвы

Издатель: АО «Редакция газеты «Вечерняя Москва»

Главный редактор: Тарапата Юлия Александровна

Зам. главного редактора: Трухачев Александр Викторович

Ответственный секретарь: Акульшин Павел Александрович

Адрес редакции: 127015, Москва, Бумажный пр-д, 14, стр. 2

Тел. (499) 557-04-24, доб. 450

E-mail: vestnikmoscow@vm.ru

Выпуск осуществлен при финансовой поддержке Департамента средств массовой информации и рекламы города Москвы

Журнал зарегистрирован Федеральной службой по надзору в сфере связи, информационных технологий и массовых коммуникаций.

Свидетельство ПИ № ФС 77-81024 от 30.04.2021. Территория

распространения: Российская Федерация. Цена свободная

Подписной индекс по каталогу

АО «Почта России» (подписной индекс **PC085**);

в ГК «Урал-Пресс» (подписной индекс **014765**)

Периодичность издания: минимально 6 раз в месяц

Электронная версия журнала на сайте: vestnikmoscow.mos.ru

Подписано в печать: 25.03.2023

Дата выхода в свет: 28.03.2023

Отпечатано: ОАО «Подольская фабрика офсетной печати»,
142100, Московская обл., г. Подольск, Революционный пр-т, 80/42

Тираж 1700 экз.

Заказ №