



ВЕСТНИК МОСКВЫ

ISSN 2713-0592

Сентябрь 2022

Специальный выпуск № 38



ВЕСТНИК МОСКВЫ

Сентябрь 2022 года | Спецвыпуск № 38

Постановления Правительства Москвы

О внесении изменений в постановление Правительства Москвы от 28 марта 2017 г. № 120-ПП от 31.08.22 № 1910-ПП	3
Об утверждении проекта планировки территории линейного объекта – пешеходный мост через реку Яузу между Госпитальным и Рубцовским мостом от 02.09.22 № 1911-ПП	6
Об объектах природного комплекса Северо-Западного административного округа города Москвы и внесении изменений в правовые акты города Москвы от 06.09.22 № 1925-ПП	59
О внесении изменений в постановление Правительства Москвы от 28 марта 2017 г. № 120-ПП от 06.09.22 № 1928-ПП	71
О внесении изменений в постановление Правительства Москвы от 28 марта 2017 г. № 120-ПП от 06.09.22 № 1929-ПП	74
О внесении изменений в постановление Правительства Москвы от 28 марта 2017 г. № 120-ПП от 06.09.22 № 1930-ПП	77
О внесении изменений в постановление Правительства Москвы от 28 марта 2017 г. № 120-ПП от 06.09.22 № 1932-ПП	82
О внесении изменения в постановление Правительства Москвы от 28 марта 2017 г. № 120-ПП от 06.09.22 № 1933-ПП	85
О внесении изменений в постановление Правительства Москвы от 28 марта 2017 г. № 120-ПП от 06.09.22 № 1934-ПП	87
О внесении изменений в постановление Правительства Москвы от 28 марта 2017 г. № 120-ПП от 06.09.22 № 1935-ПП	90
О внесении изменения в постановление Правительства Москвы от 28 марта 2017 г. № 120-ПП от 06.09.22 № 1936-ПП	93
О внесении изменений в постановление Правительства Москвы от 28 марта 2017 г. № 120-ПП от 06.09.22 № 1937-ПП	95

О внесении изменений в постановление Правительства Москвы от 28 марта 2017 г. № 120-ПП от 06.09.22 № 1938-ПП	98
О внесении изменений в постановление Правительства Москвы от 28 марта 2017 г. № 120-ПП от 06.09.22 № 1939-ПП	101
О внесении изменений в постановление Правительства Москвы от 28 марта 2017 г. № 120-ПП от 06.09.22 № 1940-ПП	105
О внесении изменений в постановление Правительства Москвы от 28 марта 2017 г. № 120-ПП от 06.09.22 № 1942-ПП	109
О внесении изменений в постановление Правительства Москвы от 28 марта 2017 г. № 120-ПП от 06.09.22 № 1943-ПП	112
О внесении изменений в постановление Правительства Москвы от 28 марта 2017 г. № 120-ПП от 06.09.22 № 1944-ПП	116
О внесении изменений в постановление Правительства Москвы от 28 марта 2017 г. № 120-ПП от 06.09.22 № 1945-ПП	119
О внесении изменений в постановление Правительства Москвы от 28 марта 2017 г. № 120-ПП от 08.09.22 № 1952-ПП	124

Постановления Правительства Москвы



О внесении изменений в постановление Правительства Москвы от 28 марта 2017 г. № 120-ПП

Постановление Правительства Москвы от 31 августа 2022 года № 1910-ПП

В соответствии с Градостроительным кодексом Российской Федерации, Законом города Москвы от 25 июня 2008 г. № 28 «Градостроительный кодекс города Москвы», постановлениями Правительства Москвы от 7 апреля 2009 г. № 270-ПП «О создании Городской комиссии по вопросам градостроительства, землепользования и застройки при Правительстве Москвы и об утверждении положений о Городской и окружной комиссиях по вопросам градостроительства, землепользования и застройки при Правительстве Москвы», от 22 марта 2022 г. № 438-ПП «О реализации положений пункта 2 статьи 7 Федерального закона от 14 марта 2022 г. № 58-ФЗ «О внесении изменений в отдельные законодательные акты Российской Федерации» **Правительство Москвы постановляет:**

1. Внести изменения в постановление Правительства Москвы от 28 марта 2017 г. № 120-ПП «Об утверждении правил землепользования и застройки города Москвы»:

1.1. Карту градостроительного зонирования «Границы территориальных зон и виды разрешенного использования земельных участков и объектов капитального строительства. Северо-Западный административный округ города Москвы» раздела 1 книги 10 территориальной части правил землепользования и застройки приложения к постановлению дополнить изображением территориальной зоны согласно приложению 1 к настоящему постановлению.

1.2. Карту градостроительного зонирования «Границы территориальных зон, подзон территориальных зон и предельные параметры разрешенного строительства, реконструкции объектов капитального строительства. Северо-Западный административный округ города Москвы» раздела 1 книги 10 территориальной части правил землепользования и застройки приложения к постановлению дополнить изображением территориальной зоны согласно приложению 2 к настоящему постановлению.

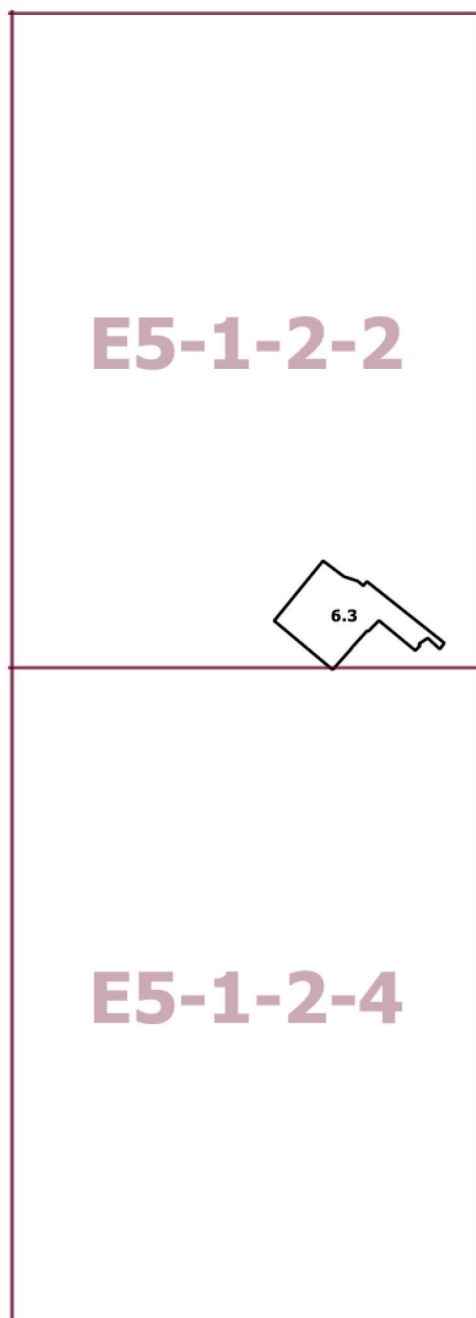
2. Контроль за выполнением настоящего постановления возложить на заместителя Мэра Москвы в Правительстве Москвы по вопросам градостроительной политики и строительства Бочкарева А.Ю.

Мэр Москвы **С.С.Собянин**

Приложение 1
к постановлению Правительства Москвы
от 31 августа 2022 г. № 1910-ПП

**Внесение изменения в приложение к постановлению Правительства Москвы
от 28 марта 2017 г. № 120-ПП**

Книга 10
Карта градостроительного зонирования
Границы территориальных зон и виды разрешенного использования
земельных участков и объектов капитального строительства
Северо-Западный административный округ города Москвы



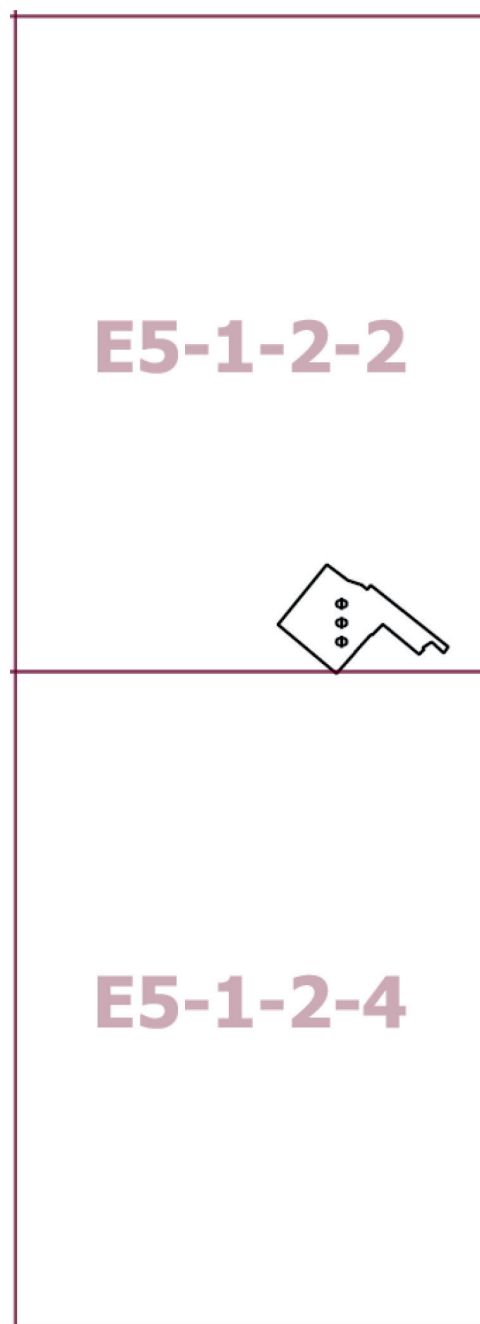
Приложение 2
к постановлению Правительства Москвы
от 31 августа 2022 г. № 1910-ПП

**Внесение изменения в приложение к постановлению Правительства Москвы
от 28 марта 2017 г. № 120-ПП**

Книга 10

Карта градостроительного зонирования

Границы территориальных зон, подзон территориальных зон и предельные параметры разрешенного строительства, реконструкции объектов капитального строительства Северо-Западный административный округ города Москвы



Об утверждении проекта планировки территории линейного объекта – пешеходный мост через реку Яузу между Госпитальным и Рубцовским мостом

Постановление Правительства Москвы от 2 сентября 2022 года № 1911-ПП

В соответствии с Градостроительным кодексом Российской Федерации, постановлением Правительства Российской Федерации от 12 мая 2017 г. № 564 «Об утверждении Положения о составе и содержании документации по планировке территории, предусматривающей размещение одного или нескольких линейных объектов» и Законом города Москвы от 25 июня 2008 г. № 28 «Градостроительный кодекс города Москвы» **Правительство Москвы постановляет:**

1. Утвердить проект планировки территории линейного объекта – пешеходный мост через реку Яузу между Госпитальным и Рубцовским мостом (приложение 1).

2. Включить в состав природных и озелененных территорий Центрального административного округа города Москвы участок территории площадью 0,36 га, образовав объект природного комплекса № 173а «Сквер по Новорогожской улице у здания поликлиники» и установить его границы согласно приложению 2 к настоящему постановлению.

3. Включить в состав природных и озелененных территорий Центрального административного округа города Москвы участок территории площадью 0,29 га, образовав объект природного комплекса № 173б «Сквер по Нижегородской улице между домами 17 и 25» и установить его границы согласно приложению 3 к настоящему постановлению.

4. Установить границы объекта природного комплекса № 301 Центрального административного округа города Москвы «Резервная территория», исключив из его состава участок территории площадью 0,63 га, согласно приложению 4 к настоящему постановлению.

5. Внести изменения в постановление Правительства Москвы от 26 марта 2002 г. № 203-ПП «Об объектах природного комплекса Центрального административного округа города Москвы» (в редакции постановлений Правительства Москвы от 11 ноября 2003 г. № 940-ПП, от 14 сентября 2004 г. № 627-ПП, от 5 октября 2004 г. № 683-ПП, от 2 ноября 2004 г. № 751-ПП, от 3 мая 2005 г. № 306-ПП, от 26 июля 2005 г. № 542-ПП, от 9 августа 2005 г. № 593-ПП, от 8 ноября 2005 г. № 879-ПП, от 21 февраля 2006 г. № 109-ПП, от 18 апреля 2006 г. № 271-ПП, от 30 мая 2006 г. № 343-ПП, от 22 августа

2006 г. № 572-ПП, от 14 ноября 2006 г. № 886-ПП, от 3 апреля 2007 г. № 220-ПП, от 15 мая 2007 г. № 349-ПП, от 4 декабря 2007 г. № 1034-ПП, от 25 декабря 2007 г. № 1147-ПП, от 14 октября 2008 г. № 956-ПП, от 15 сентября 2009 г. № 995-ПП, от 6 апреля 2010 г. № 272-ПП, от 16 августа 2011 г. № 360-ПП, от 16 августа 2011 г. № 361-ПП, от 16 августа 2011 г. № 362-ПП, от 16 августа 2011 г. № 364-ПП, от 25 июля 2012 г. № 355-ПП, от 7 ноября 2012 г. № 630-ПП, от 7 ноября 2012 г. № 631-ПП, от 25 декабря 2012 г. № 814-ПП, от 3 декабря 2013 г. № 795-ПП, от 10 сентября 2014 г. № 525-ПП, от 25 ноября 2014 г. № 690-ПП, от 16 декабря 2014 г. № 778-ПП, от 23 декабря 2014 г. № 810-ПП, от 15 сентября 2015 г. № 595-ПП, от 13 октября 2015 г. № 666-ПП, от 10 декабря 2015 г. № 854-ПП, от 15 декабря 2015 г. № 883-ПП, от 19 апреля 2016 г. № 179-ПП, от 5 мая 2016 г. № 229-ПП, от 18 августа 2016 г. № 516-ПП, от 5 апреля 2017 г. № 173-ПП, от 30 мая 2017 г. № 315-ПП, от 4 июля 2017 г. № 423-ПП, от 31 августа 2017 г. № 619-ПП, от 5 февраля 2019 г. № 54-ПП, от 5 июня 2019 г. № 648-ПП, от 12 ноября 2019 г. № 1481-ПП, от 12 ноября 2019 г. № 1483-ПП, от 26 ноября 2019 г. № 1577-ПП, от 17 января 2020 г. № 23-ПП, от 24 марта 2020 г. № 262-ПП, от 4 августа 2020 г. № 1194-ПП, от 18 августа 2020 г. № 1332-ПП, от 2 сентября 2020 г. № 1445-ПП, от 1 октября 2020 г. № 1642-ПП, от 1 декабря 2020 г. № 2097-ПП, от 27 июля 2021 г. № 1114-ПП, от 19 октября 2021 г. № 1640-ПП, от 16 ноября 2021 г. № 1785-ПП, от 5 апреля 2022 г. № 507-ПП, от 12 апреля 2022 г. № 580-ПП, от 31 мая 2022 г. № 944-ПП, от 31 мая 2022 г. № 945-ПП, от 30 августа 2022 г. № 1856-ПП):

5.1. Приложение 2 к постановлению дополнить строками с номерами объектов 173а и 173б в редакции согласно приложению 5 к настоящему постановлению.

5.2. Строку с номером объекта 301 приложения 2 к постановлению изложить в редакции согласно приложению 5 к настоящему постановлению.

6. Контроль за выполнением настоящего постановления возложить на заместителя Мэра Москвы в Правительстве Москвы по вопросам градостроительной политики и строительства Бочкарева А.Ю.

Мэр Москвы **С.С.Собянин**

Приложение 1

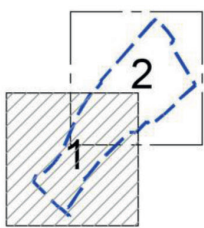
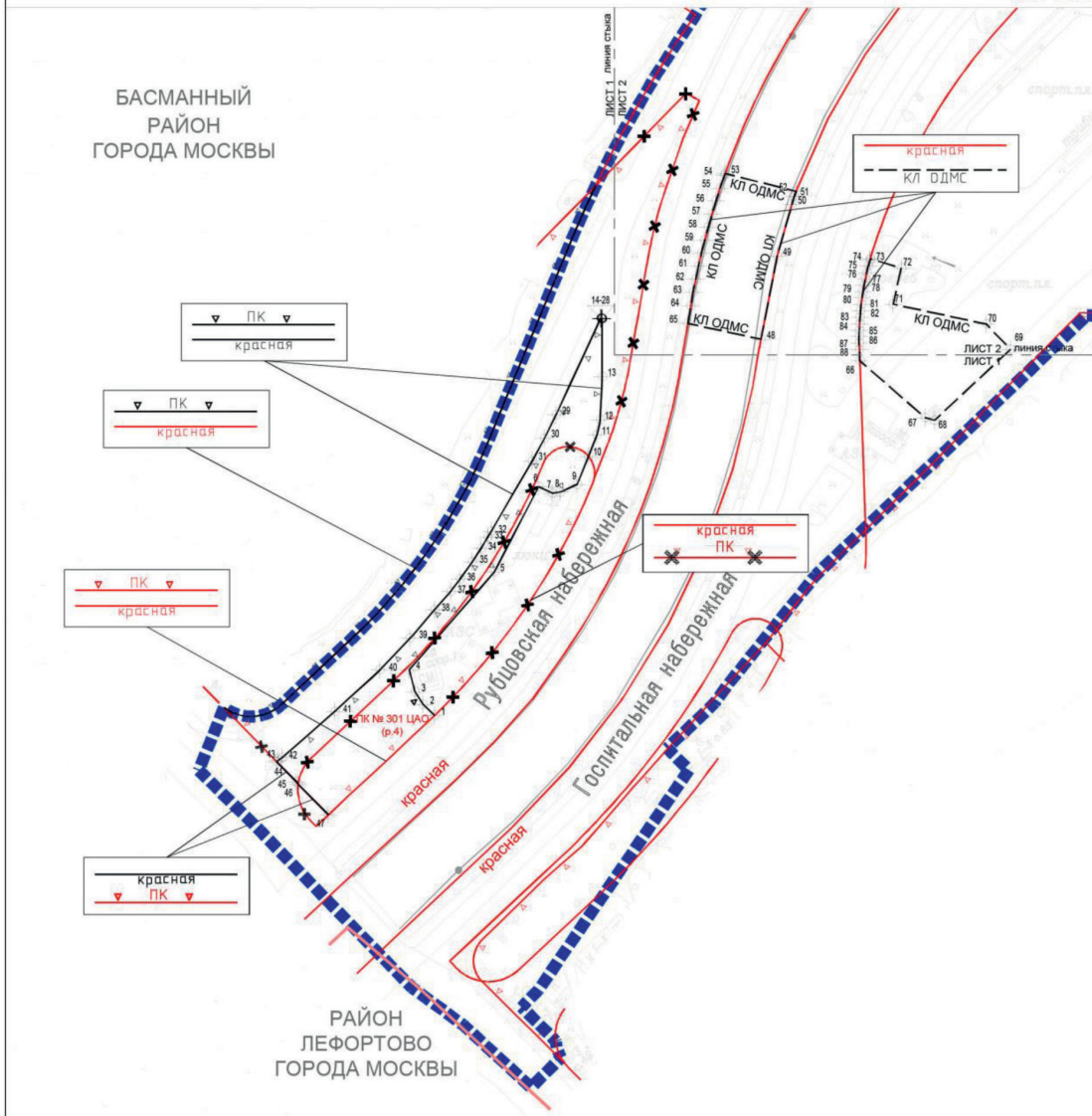
к постановлению Правительства Москвы от 2 сентября 2022 г. № 1911-ПП

Проект планировки территории линейного объекта – пешеходный мост через реку Яузу между Госпитальным и Рубцовским мостом

1. Графическая часть

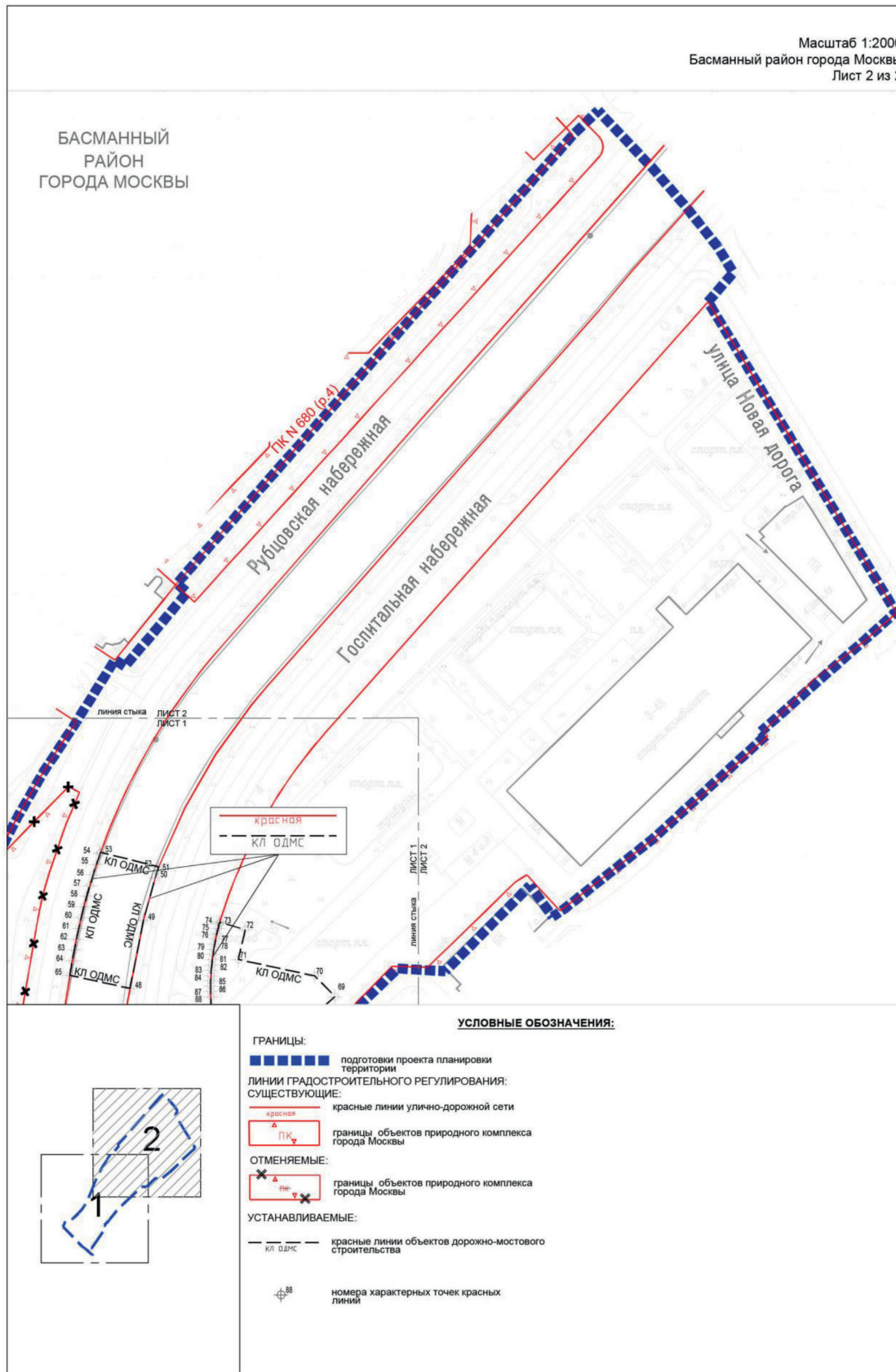
1.1. Чертеж красных линий и перечень координат характерных точек красных линий
 1.1.1. Чертеж красных линий

Масштаб 1:2000
 Басманный район города Москвы
 район Лефортово города Москвы
 Лист 1 из 2



УСЛОВНЫЕ ОБОЗНАЧЕНИЯ:

- ГРАНИЦЫ:**
 ■■■■■■ границы территории подготовки проекта планировки
- ЛИНИИ ГРАДОСТРОИТЕЛЬНОГО РЕГУЛИРОВАНИЯ СУЩЕСТВУЮЩИЕ:**
 — красная — красные линии улично-дорожной сети
- ОТМЕНЯЕМЫЕ:**
 — красная — красные линии улично-дорожной сети
 — ПК — границы объектов природного комплекса города Москвы
- УСТАНОВЛИВАЕМЫЕ:**
 — красная — красные линии улично-дорожной сети
 — ПК — границы объектов природного комплекса города Москвы
 — КЛ ОДМС — красные линии объектов дорожно-мостового строительства
- ⊕1 — номера характерных точек красных линий



1.1.2. Перечень координат характерных точек красных линий

№ точки	Координаты точки (Московская система координат, используемая для ведения Единого государственного реестра недвижимости)	
	X	Y
1	2	3
1	11496.14	12201.32
2	11499.87	12197.48
3	11504.12	12194.74
4	11511.46	12192.75
5	11544.55	12221.49
6	11573.26	12236.40
7	11571.11	12240.96
8	11571.47	12243.71
9	11574.07	12249.43
10	11583.54	12253.21
11	11590.78	12256.09
12	11595.82	12257.13
13	11610.39	12257.85
14	11629.85	12257.85
15	11629.87	12257.84
16	11629.90	12257.81
17	11629.92	12257.77
18	11629.95	12257.74
19	11629.97	12257.70
20	11629.99	12257.66
21	11630.01	12257.62
22	11630.02	12257.58
23	11630.03	12257.54
24	11630.04	12257.49
25	11630.05	12257.45
26	11630.05	12257.41
27	11630.05	12257.36
28	11630.05	12257.32
29	11597.48	12242.27
30	11589.64	12238.43
31	11581.98	12234.26
32	11558.30	12220.44

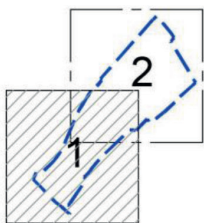
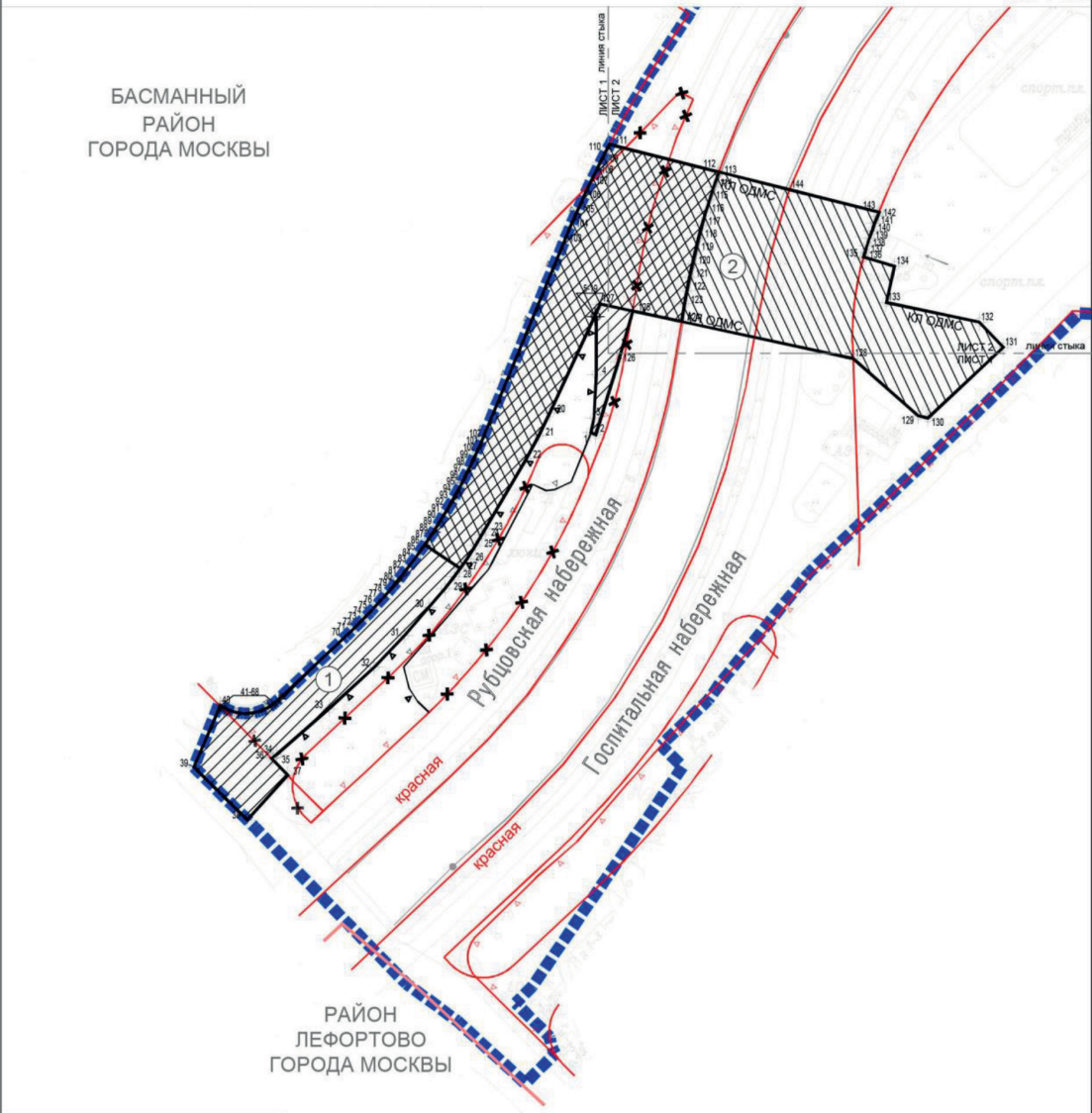
№ точки	Координаты точки (Московская система координат, используемая для ведения Единого государственного реестра недвижимости)	
	X	Y
1	2	3
33	11556.20	12219.23
34	11552.52	12217.02
35	11547.97	12214.09
36	11542.12	12209.93
37	11537.96	12206.72
38	11531.80	12201.35
39	11522.14	12193.09
40	11511.44	12182.93
41	11497.46	12167.61
42	11481.91	12149.89
43	11481.00	12148.67
44	11480.57	12148.05
45	11473.71	12154.71
46	11472.94	12155.35
47	11462.64	12165.55
48	11622.97	12311.38
49	11651.12	12316.89
50	11668.48	12321.77
51	11671.26	12322.63
52	11672.89	12323.26
53	11678.86	12299.32
54	11678.23	12299.09
55	11673.93	12297.61
56	11669.61	12296.21
57	11665.27	12294.88
58	11660.90	12293.63
59	11656.52	12292.46
60	11652.11	12291.36
61	11647.69	12290.33
62	11643.24	12289.39
63	11638.79	12288.52
64	11634.31	12287.73

№ точки	Координаты точки (Московская система координат, используемая для ведения Единого государственного реестра недвижимости)	
	X	Y
1	2	3
65	11628.30	12286.72
66	11615.78	12344.66
67	11596.55	12366.68
68	11595.68	12369.97
69	11619.60	12395.54
70	11628.12	12387.30
71	11634.79	12355.95
72	11647.04	12358.72
73	11650.15	12348.27
74	11649.71	12348.14
75	11647.61	12347.58
76	11645.49	12347.07
77	11643.36	12346.60

№ точки	Координаты точки (Московская система координат, используемая для ведения Единого государственного реестра недвижимости)	
	X	Y
1	2	3
78	11641.22	12346.18
79	11639.07	12345.81
80	11636.92	12345.48
81	11634.76	12345.21
82	11632.59	12344.97
83	11630.42	12344.79
84	11628.24	12344.65
85	11626.06	12344.56
86	11623.88	12344.52
87	11621.70	12344.52
88	11619.53	12344.58

1.2. Чертеж границ зон планируемого размещения линейных объектов

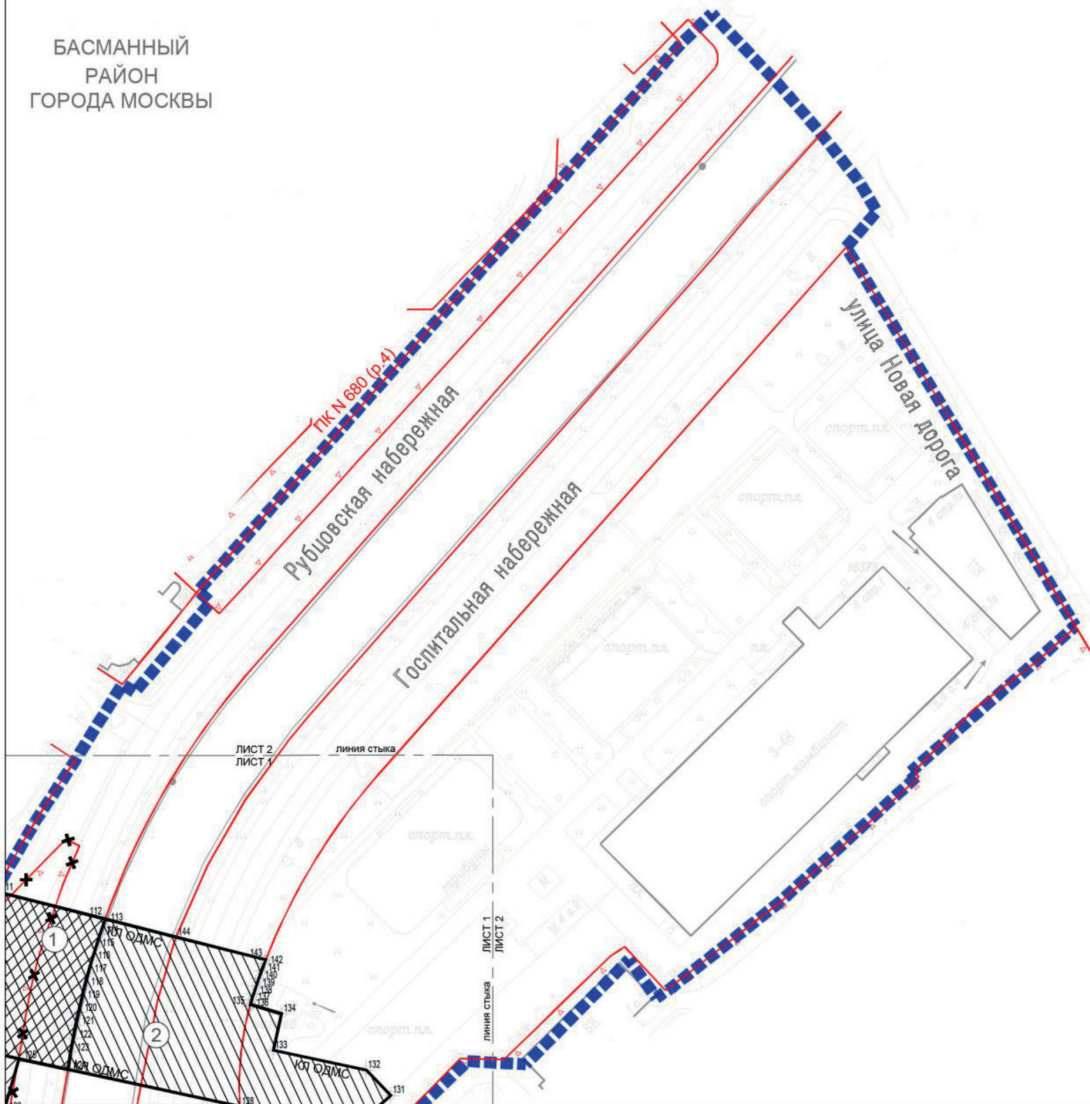
Масштаб 1:2000
 Басманный район города Москвы
 район Лефортово города Москвы
 Лист 1 из 2



УСЛОВНЫЕ ОБОЗНАЧЕНИЯ:

- | | |
|---|---|
| ГРАНИЦЫ: | Зоны планируемого размещения линейных объектов: |
| подготовка проекта планировки территории | улично-дорожной сети |
| районов города Москвы | объектов дорожно-мостового строительства |
| зон планируемого размещения линейных объектов | номер характерной точки границы зон планируемого размещения линейных объектов |
| ЛИНИИ ГРАДОСТРОИТЕЛЬНОГО РЕГУЛИРОВАНИЯ СУЩЕСТВУЮЩИЕ: | номер зоны планируемого размещения линейных объектов |
| красные линии улично-дорожной сети | |
| границы объектов природного комплекса города Москвы | |
| ОТМЕНЯЕМЫЕ: | |
| красные линии улично-дорожной сети | |
| границы объектов природного комплекса города Москвы | |
| УСТАНОВЛИВАЕМЫЕ: | |
| красные линии улично-дорожной сети | |
| границы объектов природного комплекса города Москвы | |
| красные линии объектов дорожно-мостового строительства | |

БАСМАНЫЙ
 РАЙОН
 ГОРОДА МОСКВЫ

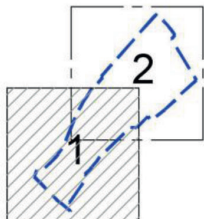
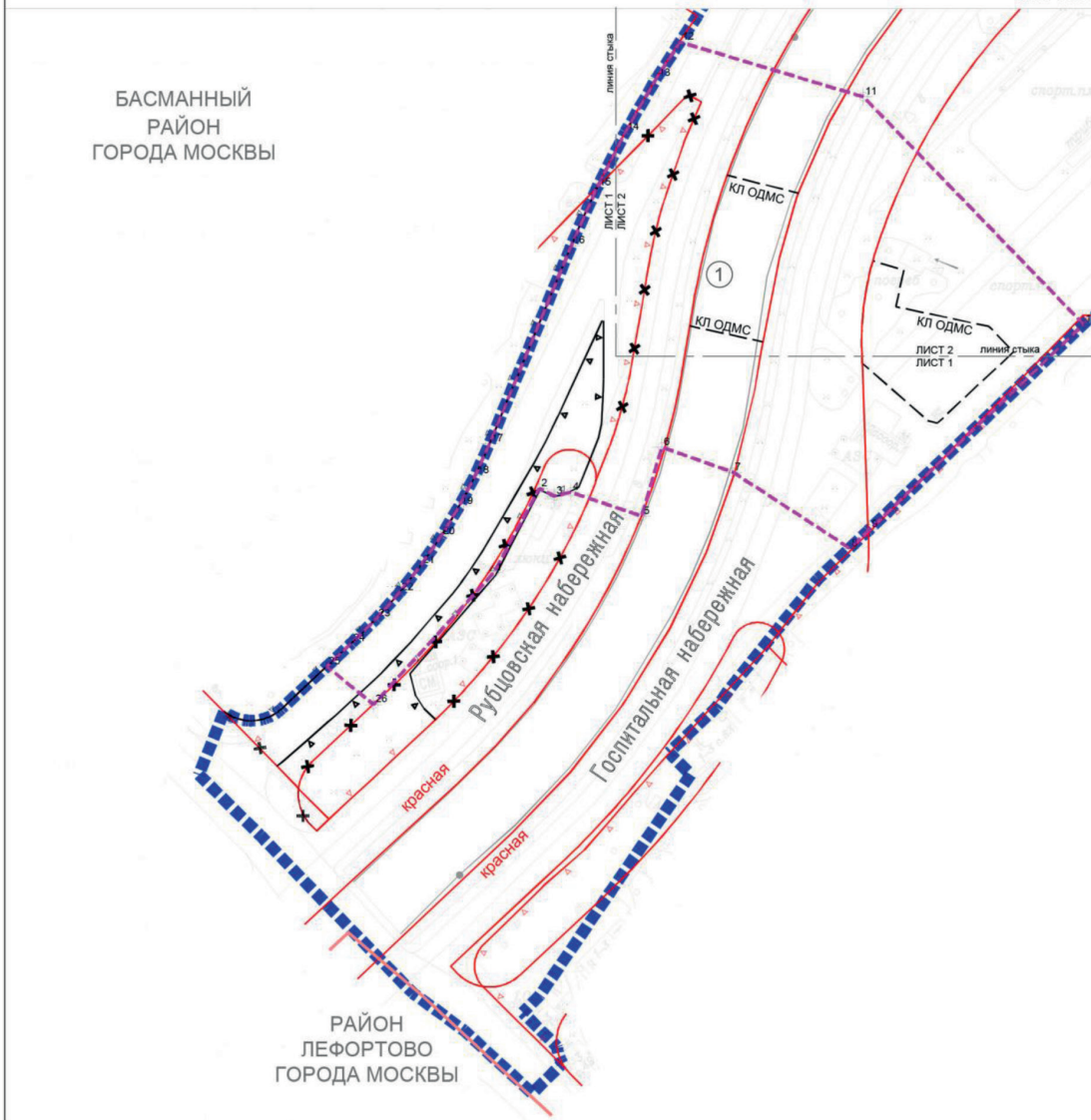


УСЛОВНЫЕ ОБОЗНАЧЕНИЯ:

- | | |
|---|---|
| <p>ГРАНИЦЫ:</p> <ul style="list-style-type: none"> подготовка проекта планировки территории зон планируемого размещения линейных объектов <p>ЛИНИИ ГРАДОСТРОИТЕЛЬНОГО РЕГУЛИРОВАНИЯ СУЩЕСТВУЮЩИЕ:</p> <ul style="list-style-type: none"> красные линии улично-дорожной сети границы объектов природного комплекса города Москвы <p>ОТМЕНЯЕМЫЕ:</p> <ul style="list-style-type: none"> границы объектов природного комплекса города Москвы <p>УСТАНОВЛИВАЕМЫЕ:</p> <ul style="list-style-type: none"> красные линии объектов дорожно-мостового строительства | <p>ЗОНЫ ПЛАНИРУЕМОГО РАЗМЕЩЕНИЯ ЛИНЕЙНЫХ ОБЪЕКТОВ:</p> <ul style="list-style-type: none"> улично-дорожной сети объектов дорожно-мостового строительства <p> номер характерной точки границы зон планируемого размещения линейных объектов</p> <p> номер зоны планируемого размещения линейных объектов</p> |
|---|---|

1.3. Чертеж границ зон планируемого размещения линейных объектов, подлежащих реконструкции в связи с изменением их местоположения

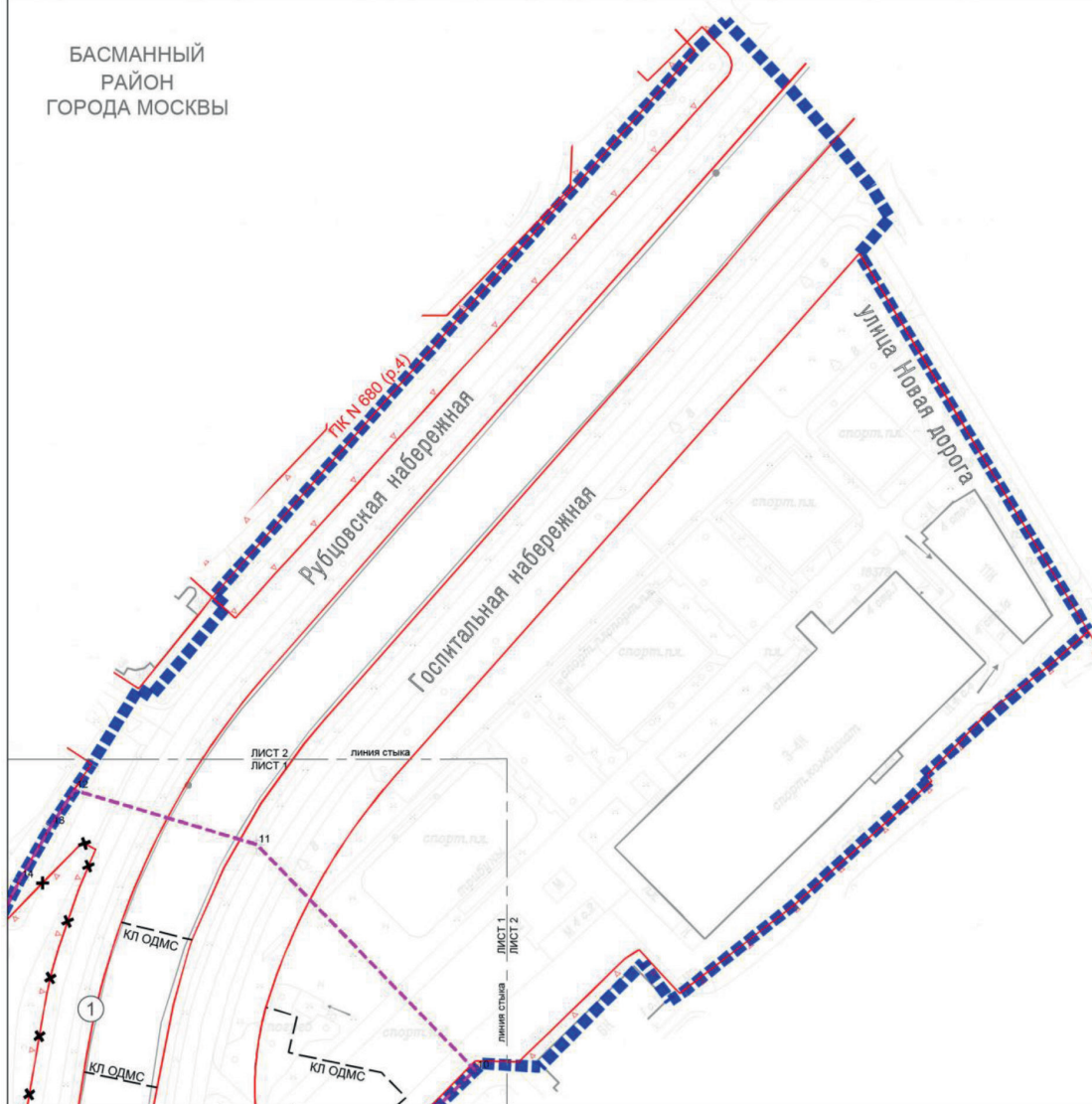
Масштаб 1:2000
 Басманный район города Москвы
 район Лефортово города Москвы
 Лист 1 из 2



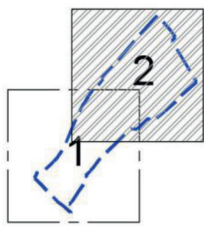
УСЛОВНЫЕ ОБОЗНАЧЕНИЯ:

- | | |
|--|---|
| <p>ГРАНИЦЫ:</p> <ul style="list-style-type: none"> подготовки проекта планировки территории районов города Москвы <p>ЛИНИИ ГРАДОСТРОИТЕЛЬНОГО РЕГУЛИРОВАНИЯ:</p> <p>СУЩЕСТВУЮЩИЕ:</p> <ul style="list-style-type: none"> красные линии улично-дорожной сети ПК границы объектов природного комплекса города Москвы <p>ОТМЕНЯЕМЫЕ:</p> <ul style="list-style-type: none"> красные линии улично-дорожной сети ПК границы объектов природного комплекса города Москвы <p>УСТАНОВЛИВАЕМЫЕ:</p> <ul style="list-style-type: none"> красные линии улично-дорожной сети ПК границы объектов природного комплекса города Москвы красные линии объектов дорожно-мостового строительства | <p>ГРАНИЦЫ ЗОН ПЛАНИРУЕМОГО РАЗМЕЩЕНИЯ ЛИНЕЙНЫХ ОБЪЕКТОВ, ПОДЛЕЖАЩИХ РЕКОНСТРУКЦИИ В СВЯЗИ С ИЗМЕНЕНИЕМ ИХ МЕСТОПОЛОЖЕНИЯ:</p> <ul style="list-style-type: none"> зон планируемого размещения линейных объектов, подлежащих реконструкции в связи с изменением их местоположения <p>Ф номер характерной точки границ зон планируемого размещения линейных объектов, подлежащих реконструкции в связи с изменением их местоположения</p> <p>1 номер зоны планируемого размещения линейных объектов, подлежащих реконструкции в связи с изменением их местоположения</p> |
|--|---|

БАСМАНЫЙ
 РАЙОН
 ГОРОДА МОСКВЫ



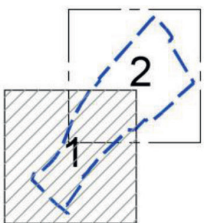
УСЛОВНЫЕ ОБОЗНАЧЕНИЯ:



- | | |
|---|--|
| <p>ГРАНИЦЫ:
 границы территории подготовки проекта планировки территории</p> <p>ЛИНИИ ГРАДОСТРОИТЕЛЬНОГО РЕГУЛИРОВАНИЯ:
 СУЩЕСТВУЮЩИЕ:
 красные линии улично-дорожной сети</p> <p> границы объектов природного комплекса города Москвы</p> <p>ОТМЕНЯЕМЫЕ:
 границы объектов природного комплекса города Москвы</p> <p>УСТАНОВЛИВАЕМЫЕ:
 красные линии объектов дорожно-мостового строительства</p> | <p>ГРАНИЦЫ ЗОН ПЛАНИРУЕМОГО РАЗМЕЩЕНИЯ ЛИНЕЙНЫХ ОБЪЕКТОВ, ПОДЛЕЖАЩИХ РЕКОНСТРУКЦИИ В СВЯЗИ С ИЗМЕНЕНИЕМ ИХ МЕСТОПОЛОЖЕНИЯ:
 зон планируемого размещения линейных объектов, подлежащих реконструкции в связи с изменением их местоположения</p> <p> номер характерной точки границ зон планируемого размещения линейных объектов, подлежащих реконструкции в связи с изменением их местоположения</p> <p> номер зоны планируемого размещения линейных объектов, подлежащих реконструкции в связи с изменением их местоположения</p> |
|---|--|

1.4. План "Функционально-планировочная организация территории"

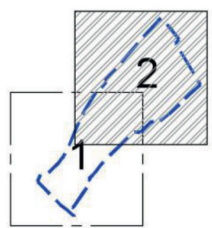
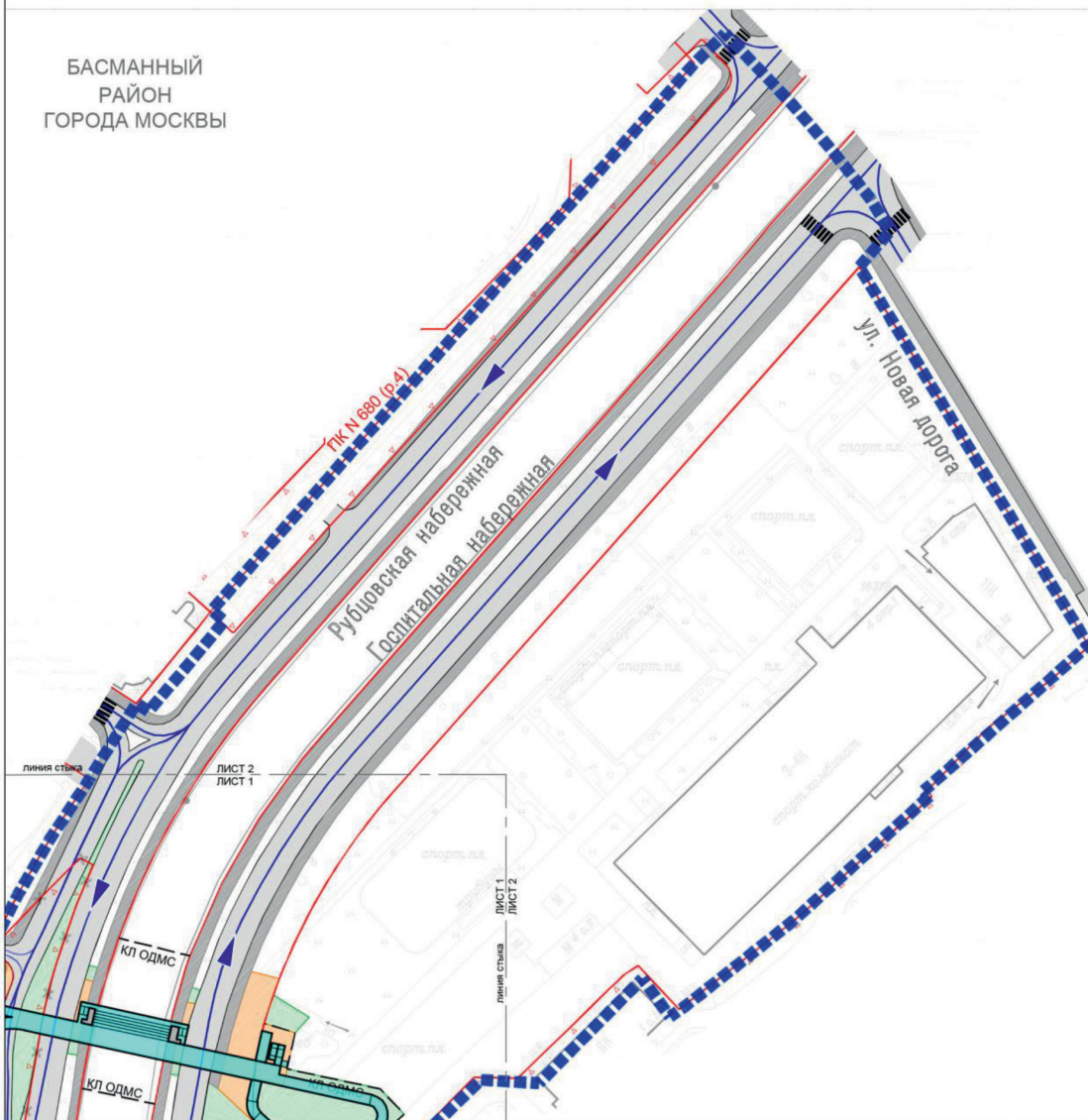
Масштаб 1:2000
 Басманный район города Москвы
 район Лефортово города Москвы
 Лист 1 из 2



УСЛОВНЫЕ ОБОЗНАЧЕНИЯ:

- | | | | |
|--|--|---------------------|---|
| ГРАНИЦЫ: | <ul style="list-style-type: none"> подготовка проекта планировки территории районной города Москвы | МЕРОПРИЯТИЯ: | <ul style="list-style-type: none"> существующая проезжая часть планируемая проезжая часть планируемый борд проезжей части существующий тротуар планируемый тротуар планируемое благоустройство планируемый пешеходный мост организация движения транспорта существующий наземный пешеходный переход планируемый наземный пешеходный переход существующий светофорный объект |
| ЛИНИИ ГРАДОСТРОИТЕЛЬНОГО РЕГУЛИРОВАНИЯ: | <ul style="list-style-type: none"> красные линии улично-дорожной сети | | |
| СУЩЕСТВУЮЩИЕ: | <ul style="list-style-type: none"> границы объектов природного комплекса города Москвы | | |
| ОТМЕНЯЕМЫЕ: | <ul style="list-style-type: none"> красные линии улично-дорожной сети границы объектов природного комплекса города Москвы | | |
| УСТАНОВЛИВАЕМЫЕ: | <ul style="list-style-type: none"> красные линии улично-дорожной сети границы объектов природного комплекса города Москвы красные линии объектов дорожно-мостового строительства | | |

БАСМАНЫЙ
 РАЙОН
 ГОРОДА МОСКВЫ



УСЛОВНЫЕ ОБОЗНАЧЕНИЯ:

- | | |
|---|---|
| <p>ГРАНИЦЫ:
 ■■■■■■ подготовки проекта планировки территории</p> <p>ЛИНИИ ГРАДОСТРОИТЕЛЬНОГО РЕГУЛИРОВАНИЯ:
 СУЩЕСТВУЮЩИЕ:
 — красная — границы объектов природного комплекса города Москвы</p> <p>ОТМЕНЯЕМЫЕ:
 — с крестиком — границы объектов природного комплекса города Москвы</p> <p>УСТАНОВЛИВАЕМЫЕ:
 — кл одмс — красные линии объектов дорожно-мостового строительства</p> | <p>МЕРОПРИЯТИЯ:
 ■■■■■■ существующая проезжая часть
 ■■■■■■ планируемая проезжая часть
 — планируемый борт проезжей части
 ■■■■■■ существующий тротуар
 ■■■■■■ планируемый тротуар
 ■■■■■■ планируемое благоустройство
 ■■■■■■ планируемый пешеходный мост
 —■■■■■■ организация движения транспорта
 ■■■■■■ существующий наземный пешеходный переход</p> |
|---|---|

2. Положение о размещении линейных объектов

2.1. Наименование, основные характеристики (категория, протяженность, проектная мощность, пропускная способность, грузонапряженность, интенсивность движения) и назначение планируемых для размещения линейных объектов, подлежащих реконструкции в связи с изменением их местоположения

Проект планировки территории линейного объекта – пешеходный мост через реку Яузу между Госпитальным и Рубцовским мостом подготовлен в соответствии с Законом города Москвы от 5 мая 2010 г. № 17 «О Генеральном плане города Москвы» и на основании распоряжения Москомархитектуры от 16 июля 2021 г. № 1175 «О подготовке проекта планировки территории линейного объекта – пешеходный мост через реку Яузу между Госпитальным и Рубцовским мостом».

Территория в границах подготовки проекта планировки территории расположена в Басманном районе города Москвы.

Проектом планировки территории предусматривается строительство пешеходного моста через реку Яузу с целью формирования пешеходной связи городских территорий Басманного района города Москвы.

Прогнозная интенсивность пешеходного движения на проектируемом пешеходном мосту составит 900–1200 человек в час пик (суммарно в двух направлениях).

Проектом планировки территории предусматриваются:

- строительство пешеходного моста через реку Яузу;
- строительство пешеходных подходов, пешеходных площадей;
- реконструкция проезда вдоль территории МГТУ им.Баумана;

– благоустройство территории.

В целях развития инженерного обеспечения территории предусматриваются:

- переустройство кабельных линий 0,4-20 кВ;
- переустройство сетей уличного освещения;
- переустройство 4-отверстной телефонной канализации;
- перекладка дождевой канализации $D=300$ мм;
- перекладка дождевой канализации $D=500$ мм;
- перекладка водопровода $D=300$ мм;
- усиление обоймой канализации $D=1050$ мм;
- мероприятия по сохранности инженерных коммуникаций.

Объем работ по перекладке, переустройству и реконструкции существующих сетей с сохранением обеспечения потребителей и строительству новых сетей будет уточняться на последующих стадиях проектирования в соответствии с техническими условиями эксплуатирующихся организаций.

Проектом планировки территории предусмотрено проведение мероприятий по сохранению с обеспечением эксплуатационной надежности, реконструкции существующих инженерных коммуникаций, располагающихся в зоне проведения работ, либо переустройству таких коммуникаций.

В целях реализации планировочных решений потребуется проведение мероприятий в установленном законом порядке по установлению на земельные участки сервитута для обеспечения строительства и эксплуатации линейных объектов (в соответствии с разделом 3 настоящего приложения).

Основные планировочные характеристики проекта планировки территории линейного объекта

№ п/п	Перечень основных планировочных характеристик	Содержание характеристик
1	2	3
1	Основание подготовки проекта планировки территории	1. Закон города Москвы от 5 мая 2010 г. № 17 «О Генеральном плане города Москвы». 2. Распоряжение Москомархитектуры от 16 июля 2021 г. № 1175 «О подготовке проекта планировки территории линейного объекта – пешеходный мост через реку Яузу между Госпитальным и Рубцовским мостом»
2	Перечень проектов планировки территории, выполненных на прилегающую территорию	1. Постановление Правительства Москвы от 8 ноября 2005 г. № 870-ПП «О проекте планировки и дальнейшем развитии территории дворцово-паркового ансамбля «Лефортово». 2. Постановление Правительства Москвы от 23 декабря 2014 г. № 810-ПП «Об утверждении проекта планировки территории квартала № 1098 Басманного района города Москвы». 3. Постановление Правительства Москвы от 4 июля 2017 г. № 423-ПП «Об утверждении проекта планировки территории по адресу: улица Новая Дорога, вл.11А, вл.11Б».

№ п/п	Перечень основных планировочных характеристик	Содержание характеристик
1	2	3
		4. Постановление Правительства Москвы от 17 января 2020 г. № 23-ПП «Об утверждении проекта планировки территории линейного объекта – участок Большой кольцевой линии метрополитена от станции «Авиамоторная» до станции «Рубцовская»
3	Категория линейного объекта	Пешеходный мост
4	Вид работ	Строительство
5	Краткое описание транспортно-планировочного решения	Строительство пешеходного моста через реку Язу, пешеходных подходов, пешеходных площадей, реконструкция проезда вдоль территории МГТУ им.Баумана
6	Планировочные показатели линейного объекта	
6.1	Пешеходный мост	Строительство
	Протяженность	100,0 м (подлежит уточнению на последующих стадиях проектирования)
	Пандус Рубцовской набережной	105,0 м (подлежит уточнению на последующих стадиях проектирования)
	Пандус Госпитальной набережной	135,0 м (подлежит уточнению на последующих стадиях проектирования)
	Количество лестничных сходов	4 шт.
	Количество лифтов	2 шт.
	Велодвижение	Предусмотрено
6.2	Пешеходные подходы, пешеходные площади	Строительство
	Протяженность	300,0 м (подлежит уточнению на последующих стадиях проектирования)
	Ширина	6,0–25,0 м (подлежит уточнению на последующих стадиях проектирования)
6.3	Проезд вдоль территории МГТУ им. Баумана	Реконструкция
	Протяженность	240,0 м (подлежит уточнению на последующих стадиях проектирования)
	Количество полос движения	2 в одном направлении
7	Организация движения транспорта и пешеходов	Средства организации движения транспорта и пешеходов необходимо предусмотреть в соответствии с требованиями СП 42.13330.2016 «Градостроительство. Планировка и застройка городских и сельских поселений», в том числе для маломобильных групп населения в соответствии с СП 59.13330.2020 «Доступность зданий и сооружений для маломобильных групп населения». В местах пересечения пешеходных путей с проезжей частью улиц и дорог предусматривается пониженный борт
8	Мероприятия по благоустройству и озеленению	Предусматриваются
9	Изъятие или изменение существующих границ земельных участков	Не требуется

2.2. Перечень субъектов Российской Федерации, перечень муниципальных районов, городских округов в составе субъектов Российской Федерации, перечень поселений, населенных пунктов, внутригородских территорий городов федерального значения, на территориях которых устанавливаются зоны планируемого размещения линейных объектов

Зоны планируемого размещения линейных объектов и зоны планируемого размещения линейных объектов, подлежащих реконструкции в связи с изменением их местоположения, расположены в Басманном районе города Москвы.

2.3. Перечень координат характерных точек границ зон планируемого размещения линейных объектов

№ точки	Координаты точки (Московская система координат, используемая для ведения Единого государственного реестра недвижимости)	
	X	Y
1	2	3
1	11590.07	12257.74
2	11590.78	12256.09
3	11595.82	12257.13
4	11610.39	12257.81
5	11629.85	12257.85
6	11629.87	12257.84
7	11629.90	12257.81
8	11629.92	12257.77
9	11629.95	12257.74
10	11629.97	12257.70
11	11629.99	12257.66
12	11630.01	12257.62
13	11630.02	12257.58
14	11630.03	12257.54
15	11630.04	12257.49
16	11630.05	12257.45
17	11630.05	12257.41
18	11630.05	12257.36
19	11630.05	12257.32
20	11597.48	12242.27
21	11589.64	12238.43
22	11581.98	12234.26
23	11558.30	12220.44
24	11556.20	12219.23
25	11552.52	12217.02
26	11547.97	12214.09
27	11544.86	12211.89
28	11542.12	12209.93
29	11537.96	12206.72
30	11531.80	12201.35
31	11522.14	12193.09

№ точки	Координаты точки (Московская система координат, используемая для ведения Единого государственного реестра недвижимости)	
	X	Y
1	2	3
32	11511.44	12182.93
33	11497.46	12167.61
34	11481.91	12149.89
35	11481.00	12148.67
36	11480.57	12148.05
37	11474.90	12153.55
38	11459.77	12139.92
39	11477.61	12121.85
40	11498.47	12130.82
41	11498.40	12130.91
42	11498.01	12131.52
43	11497.64	12132.15
44	11497.30	12132.79
45	11497.00	12133.45
46	11496.73	12134.12
47	11496.49	12134.81
48	11496.28	12135.50
49	11496.11	12136.21
50	11495.97	12136.92
51	11495.87	12137.64
52	11495.80	12138.36
53	11495.77	12139.08
54	11495.78	12139.81
55	11495.81	12140.53
56	11495.88	12141.25
57	11495.99	12141.97
58	11496.13	12142.68
59	11496.31	12143.39
60	11496.51	12144.08
61	11496.76	12144.77
62	11497.03	12145.44

№ точки	Координаты точки (Московская система координат, используемая для ведения Единого государственного реестра недвижимости)	
	X	Y
1	2	3
63	11497.34	12146.09
64	11497.68	12146.73
65	11498.05	12147.36
66	11498.45	12147.96
67	11498.88	12148.55
68	11499.33	12149.11
69	11499.82	12149.66
70	11521.77	12173.13
71	11523.53	12174.99
72	11525.32	12176.83
73	11527.14	12178.64
74	11528.98	12180.43
75	11530.84	12182.20
76	11532.73	12183.94
77	11534.64	12185.66
78	11536.57	12187.35
79	11538.53	12189.01
80	11540.51	12190.65
81	11542.50	12192.26
82	11544.52	12193.84
83	11546.57	12195.40
84	11548.63	12196.93
85	11550.71	12198.43
86	11552.81	12199.91
87	11554.93	12201.36
88	11557.07	12202.77
89	11559.23	12204.16
90	11561.41	12205.52
91	11563.61	12206.86
92	11565.82	12208.16
93	11568.05	12209.43
94	11570.30	12210.67
95	11572.56	12211.88

№ точки	Координаты точки (Московская система координат, используемая для ведения Единого государственного реестра недвижимости)	
	X	Y
1	2	3
96	11574.84	12213.07
97	11577.13	12214.22
98	11579.44	12215.34
99	11581.77	12216.43
100	11584.11	12217.49
101	11586.46	12218.51
102	11588.83	12219.51
103	11655.21	12246.94
104	11660.14	12249.01
105	11665.05	12251.15
106	11669.92	12253.36
107	11674.77	12255.63
108	11678.53	12257.45
109	11682.28	12259.31
110	11686.00	12261.21
111	11688.24	12262.38
112	11678.91	12299.34
113	11678.23	12299.09
114	11673.93	12297.61
115	11669.61	12296.21
116	11665.27	12294.88
117	11660.90	12293.63
118	11656.52	12292.46
119	11652.11	12291.36
120	11647.69	12290.33
121	11643.24	12289.39
122	11638.79	12288.52
123	11634.31	12287.73
124	11628.30	12286.72
125	11631.87	12270.23
126	11614.72	12265.29
127	11634.24	12259.26
128	11615.78	12344.66

№ точки	Координаты точки (Московская система координат, используемая для ведения Единого государственного реестра недвижимости)	
	X	Y
1	2	3
129	11596.55	12366.68
130	11595.68	12369.97
131	11619.60	12395.54
132	11628.12	12387.30
133	11634.79	12355.95
134	11647.04	12358.72
135	11650.15	12348.27
136	11649.71	12348.14

№ точки	Координаты точки (Московская система координат, используемая для ведения Единого государственного реестра недвижимости)	
	X	Y
1	2	3
137	11651.81	12348.75
138	11653.89	12349.40
139	11656.44	12350.24
140	11658.98	12351.12
141	11661.51	12352.04
142	11664.02	12352.98
143	11665.28	12353.47
144	11672.89	12323.26

2.4. Перечень координат характерных точек границ зон планируемого размещения линейных объектов, подлежащих реконструкции в связи с изменением их местоположения

№ точки	Координаты точки (Московская система координат, используемая для ведения Единого государственного реестра недвижимости)	
	X	Y
1	2	3
1	11545.52	12220.97
2	11573.73	12236.17
3	11571.22	12241.24
4	11572.48	12246.81
5	11564.45	12270.58
6	11587.61	12277.35
7	11579.19	12301.23
8	11553.65	12340.53
9	11560.00	12347.16
10	11628.85	12419.02
11	11705.21	12345.11
12	11723.60	12283.51
13	11711.51	12275.58

№ точки	Координаты точки (Московская система координат, используемая для ведения Единого государственного реестра недвижимости)	
	X	Y
1	2	3
14	11693.37	12265.11
15	11674.71	12255.60
16	11655.21	12246.94
17	11588.83	12219.51
18	11578.12	12214.70
19	11567.73	12209.25
20	11557.69	12203.17
21	11548.04	12196.50
22	11538.81	12189.25
23	11530.04	12181.45
24	11521.77	12173.13
25	11514.01	12164.84
26	11501.20	12180.47

2.5. Предельные параметры разрешенного строительства, реконструкции объектов капитального строительства, входящих в состав линейных объектов, в границах зон их планируемого размещения

Проектом планировки не предусматривается строительство, реконструкция объектов капитального строительства, входящих в состав линейных объектов, в границах зон их планируемого размещения.

2.6. Мероприятия по защите сохраняемых объектов капитального строительства (зданий, строений, сооружений), объектов, строительство которых не завершено), существующих и строящихся на момент подготовки проекта планировки территории, а также объектов капитального строительства, планируемых к строительству в соответствии с ранее утвержденной документацией по планировке территории, от возможного негативного воздействия в связи с размещением линейных объектов

Мероприятия по защите сохраняемых объектов капитального строительства (зданий, строений, сооружений), объектов, строительство которых не завершено), существующих и строящихся на момент подготовки проекта планировки территории, а также объектов капитального строительства, планируемых к строительству в соответствии с ранее утвержденной документацией по планировке территории, от возможного негативного воздействия в связи с размещением линейных объектов должны быть предусмотрены на следующих стадиях проектирования.

2.7. Мероприятия по сохранению объектов культурного наследия от возможного негативного воздействия в связи с размещением линейных объектов

В границах подготовки проекта планировки территории линейного объекта расположены:

- объект археологического наследия «Территория культурного слоя «Синичкиной слободы», XVII – 1-я четв. XVIII вв. н.э.»;
- выявленный объект археологического наследия «Культурный слой в границах города Москвы XVIII в. (Камер-Коллежского вала) (достопримечательное место)»;
- объект археологического наследия «Село Покровское-Рубцово (место древнего поселения с зоной культурного слоя), XVII в.», достопримечательное место;
- территория объекта культурного наследия федерального значения «Первый военный госпиталь. Основан Петром Первым и начат строительством в 1706 г. Главный корпус расширен и закончен в 1797–1802 гг., арх. И.В.Егоров. Пристройка со стороны плаца, 1820 г., арх. С.Мельников. Корпус на оси главного корпуса со стороны парка, 1830 г., арх. Д.И.Жиллярди. Корпус на набережной реки Яузы, 1723 г.», расположенного по адресу: Госпитальная пл., дом 1-3, строение 1, 2, 5, 8; дом 2, корпус 37;
- территория объекта культурного наследия – произведения ландшафтной архитектуры и садово-паркового искусства регионального значения «Сады Военного госпиталя», расположенного по адресу: Госпитальная пл., дом 1-3, строение 1.

Проектируемая территория расположена в границах:
– единой охранной зоны объектов культурного наследия № 211;

- зоны охраняемого природного ландшафта № 4;
- зоны охраняемого культурного слоя № 1;
- заповедной территории № 11 «Заповедная территория «Басманное – Лефортово»;
- зоны строгого регулирования застройки и регулирования застройки и хозяйственной деятельности № 1.

Учитывая изложенное, при разработке проектной документации на основании проекта планировки территории линейного объекта необходимо учесть требования статей 5.1, 30, 36 Федерального закона от 25 июня 2002 г. № 73-ФЗ «Об объектах культурного наследия (памятниках истории и культуры) народов Российской Федерации».

Проектная документация на проведение работ и соответствующие разделы документации об обеспечении сохранности объектов культурного (в том числе археологического) наследия подлежат согласованию с региональным органом охраны объектов культурного наследия.

Проектирование и проведение земляных, строительных, мелиоративных, хозяйственных и иных работ на проектируемой территории будут осуществляться по результатам государственной историко-культурной экспертизы земельных участков, подлежащих воздействию указанных работ, проводимой в установленном порядке путем археологической разведки, с оформлением научного отчета о проведенных археологических работах на исследуемой территории.

2.8. Мероприятия по охране окружающей среды

Мероприятия по охране водных объектов при эксплуатации пешеходного моста будут осуществляться за счет инженерного обеспечения территории.

При проведении строительных работ стволы сохраняемых деревьев необходимо оградить деревянными щитами высотой не менее двух метров.

В составе пешеходного моста отсутствует оборудование, которое может создавать шум при своем функционировании. Таким образом, строительство пешеходного моста не требует разработки мероприятий по ограничению шума в пределах сооружения.

После окончания работ по строительству линейного объекта будет выполнено благоустройство территории в границах зоны ведения строительных работ.

2.9. Мероприятия по защите территории от чрезвычайных ситуаций природного и техногенного характера, в том числе по обеспечению пожарной безопасности и гражданской обороны

Мероприятия по обеспечению гражданской обороны проектом планировки территории не предусмотрены, установка электросирен оповещения не предусматривается, размещение защитных сооружений гражданской обороны не предусматривается.

2.10. Перечень зон планируемого размещения линейных объектов к чертежу границ зон планируемого размещения линейных объектов

№ п/п	№ на чертеже	Назначение зоны планируемого размещения	Наименование объекта	Характеристики объекта	
				Площадь, кв.м	Протяженность, м
1	2	3	4	5	6
1	1	Зона планируемого размещения объектов улично-дорожной сети	Проезд вдоль территории МГТУ им.Баумана пешеходные подходы, пешеходные площади	6 057,2	500,0
2	2	Зона планируемого размещения объектов дорожно-мостового строительства	Пешеходный мост	8 188,7	380,0

2.11. Перечень зон планируемого размещения линейных объектов, подлежащих реконструкции в связи с изменением их местоположения

№ п/п	№ на чертеже	Назначение зоны планируемого размещения	Наименование объекта	Площадь, кв.м
1	2	3	4	5
1	1	Зона планируемого размещения линейных объектов, подлежащих реконструкции в связи с изменением их местоположения	Инженерные коммуникации	21 758,1

2.12. Перечень мероприятий по реализации проекта планировки территории и последовательность их выполнения

Мероприятия, предусмотренные проектом планировки территории, планируются к реализации в один этап и включают:

- строительство пешеходного моста через реку Язу;
- строительство пешеходных подходов и пешеходных площадей;
- реконструкцию проезда вдоль территории МГТУ им.Баумана;
- переустройство кабельных линий 0,4–20 кВ;
- переустройство сетей уличного освещения;
- переустройство 4-отверстной телефонной канализации;
- перекладку дождевой канализации $D=300$ мм;
- перекладку дождевой канализации $D=500$ мм;
- перекладку водопровода $D=300$ мм;
- усиление обоймой канализации $D=1050$ мм;
- мероприятия по сохранности инженерных коммуникаций;
- благоустройство территории.

3. Проект межевания территории

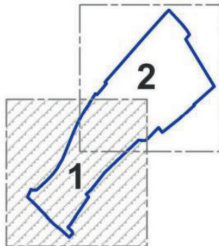
3.1. Графическая часть

Чертеж межевания территории

Масштаб 1:2000
 Басманный район города Москвы
 район Лефортово города Москвы
 Лист 1 из 2



УСЛОВНЫЕ ОБОЗНАЧЕНИЯ:

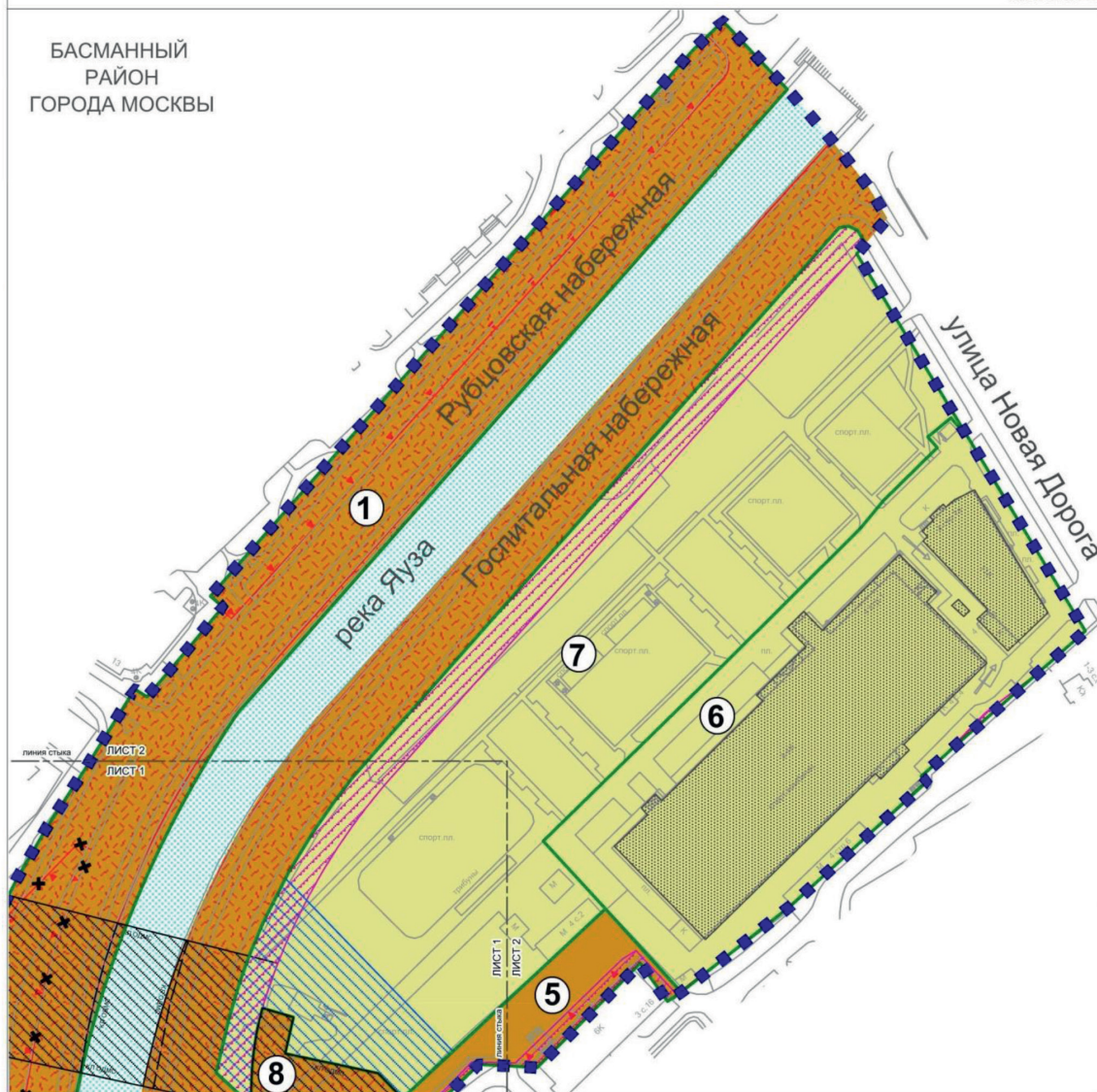


- ГРАНИЦЫ:**
- ■ ■ ■ подготовка проекта планировки территории
 - район города Москвы
 - образуемых и (или) изменяемых земельных участков
- ГРАНИЦЫ ЗЕМЕЛЬНЫХ УЧАСТКОВ, ЧАСТЕЙ ЗЕМЕЛЬНЫХ УЧАСТКОВ ЗДАНИЙ, В ТОМ ЧИСЛЕ:**
- нежилых зданий, сооружений
 - общего пользования, в том числе участки проездов, проходов, зеленых насаждений
 - общественные территории
 - земли водного фонда
- ГРАНИЦЫ ТЕРРИТОРИЙ ГРАДОСТРОИТЕЛЬНЫХ ОГРАНИЧЕНИЙ, ЗОН С ОСОБИМИ УСЛОВИЯМИ ИСПОЛЬЗОВАНИЯ ТЕРРИТОРИЙ И ИНЫХ ОГРАНИЧЕНИЙ, В ТОМ ЧИСЛЕ:**
- предлагаемый к установлению сервитут
 - обременение использования надземного пространства территории с ограничениями использования земельных участков и объектов капитального строительства

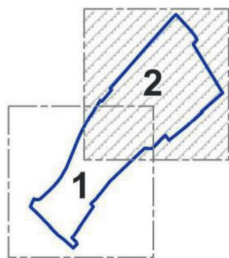
- ЗАСТРОЙКА:**
- существующая
 - ① условный номер земельного участка
- ЛИНИИ ГРАДОСТРОИТЕЛЬНОГО РЕГУЛИРОВАНИЯ:**
- СУЩЕСТВУЮЩИЕ:**
- красная линия — красные линии улично-дорожной сети
 - ГПК — границы объектов природного комплекса города Москвы
- ОТМЕНЯЕМЫЕ:**
- красная линия — красные линии улично-дорожной сети
 - ГПК — границы объектов природного комплекса города Москвы
- УСТАНОВЛИВАЕМЫЕ:**
- красная линия — красные линии улично-дорожной сети
 - ГПК — границы объектов природного комплекса города Москвы
 - КЛ ОДМАС — красные линии объектов дорожно-мостового строительства

Масштаб 1:2000
Басманный район города Москвы
Лист 2 из 2

БАСМАНЫЙ
РАЙОН
ГОРОДА МОСКВЫ



УСЛОВНЫЕ ОБОЗНАЧЕНИЯ:



ГРАНИЦЫ:

- подготовки проекта планировки территории
- образуемых и (или) изменяемых земельных участков

ГРАНИЦЫ ЗЕМЕЛЬНЫХ УЧАСТКОВ, ЧАСТЕЙ ЗЕМЕЛЬНЫХ УЧАСТКОВ ЗДАНИЙ, В ТОМ ЧИСЛЕ:

- нежилых зданий, сооружений
- общего пользования, в том числе участки проездов, проходов, зеленых насаждений
- общественные территории
- земли водного фонда

ГРАНИЦЫ ТЕРРИТОРИЙ ГРАДОСТРОИТЕЛЬНЫХ ОГРАНИЧЕНИЙ, ЗОН С ОСОБЫМИ УСЛОВИЯМИ ИСПОЛЬЗОВАНИЯ ТЕРРИТОРИЙ И ИНЫХ ОГРАНИЧЕНИЙ, В ТОМ ЧИСЛЕ:

- предлагаемый к установлению сервитут
- обременение использования надземного пространства территории с ограничениями использования земельных участков и объектов капитального строительства

ЗАСТРОЙКА:

- существующая
- условный номер земельного участка

ЛИНИИ ГРАДОСТРОИТЕЛЬНОГО РЕГУЛИРОВАНИЯ:

СУЩЕСТВУЮЩИЕ:

- красная линия улично-дорожной сети
- границы объектов природного комплекса города Москвы

ОТМЕНЯЕМЫЕ:

- границы объектов природного комплекса города Москвы

УСТАНОВЛИВАЕМЫЕ:

- красные линии объектов дорожно-мостового строительства

3.2. Пояснительная записка
3.2.1. Перечень образуемых и (или) изменяемых земельных участков к чертежу межевания территории

Условный номер образуемого и (или) изменяемого земельного участка на чертеже	Номера характерных точек образуемых и (или) изменяемых земельных участков	Кадастровые номера земельных участков, из которых образуются земельные участки (при наличии)	Площадь образуемого и (или) изменяемого земельного участка (кв.м)	Способ образования земельного участка	Сведения об отнесении (не отнесении) образуемых и (или) изменяемых земельных участков к территории общего пользования	Перечень земельных участков, в отношении которых предполагается резервирование и (или) изъятие	Перечень земельных участков в отношении которых предполагаются установление сервитута	Сведения о категории земель
1	2	3	4	5	6	7	8	9
1	1-1400	77:01:0003014:40	23 596	Перераспределение земельного участка с кадастровым номером 77:01:0003014:40	Отнесен	-	-	Земли населенных пунктов
2	1401-1478	77:01:0003014:40	2 454	Образуется из земель, государственная собственность на которые не разграничена, и части земельного участка с кадастровым номером 77:01:0003014:40 площадью 1250 кв.м путем перераспределения	Отнесен	-	-	Земли населенных пунктов

1	2	3	4	5	6	7	8	9
3	11479-1502	-	559	Образуется из земель, государственная собственность на которые не разграничена	Не отнесен	-	-	-
4	1503-1522	-	611	Образуется из земель, государственная собственность на которые не разграничена	Не отнесен	-	-	-
5	1523-1535	-	2 106	Образуется из земель, государственная собственность на которые не разграничена	Не отнесен	-	-	-
6	1536-1554	77:01:0003028:4	14 374	В результате раздела земельного участка 77:01:0003028:4	Не отнесен	-	-	Земли населенных пунктов
7	1555-1634	77:01:0003028:2143	23 535	В результате раздела земельного участка 77:01:0003028:4	Не отнесен	-	Предлагаемый к установлению сервитут – 2742 кв.м	Земли населенных пунктов
8	1635-1695	-	1411	В результате раздела земельного участка 77:01:0003028:2143	Отнесен	-	Предлагаемый к установлению сервитут – 1397 кв.м	Земли населенных пунктов

3.2.2. Перечень координат характерных точек образуемых земельных участков

№ точки	Координаты точки (Московская система координат, используемая для ведения Единого государственного реестра недвижимости)	
	X	Y
1	2	3
Участок № 1		
1	11960.73	12525.54
2	11983.69	12503.77
3	11973.68	12493.42
4	11908.79	12436.09
5	11833.84	12369.89
6	11789.41	12330.65
7	11785.71	12334.82
8	11771.86	12323.32
9	11755.32	12309.29
10	11757.96	12305.15
11	11733.37	12289.83
12	11732.44	12289.32
13	11711.51	12275.58
14	11693.37	12265.11
15	11674.71	12255.60
16	11655.21	12246.94
17	11588.83	12219.51
18	11578.12	12214.70
19	11567.73	12209.25
20	11557.69	12203.17
21	11548.04	12196.50
22	11538.81	12189.25
23	11530.04	12181.45
24	11521.77	12173.13
25	11499.82	12149.66
26	11499.20	12148.96
27	11498.63	12148.22
28	11498.11	12147.46
29	11497.64	12146.66
30	11497.21	12145.83

№ точки	Координаты точки (Московская система координат, используемая для ведения Единого государственного реестра недвижимости)	
	X	Y
1	2	3
31	11496.84	12144.98
32	11496.52	12144.11
33	11496.26	12143.22
34	11496.05	12142.31
35	11495.90	12141.40
36	11495.81	12140.48
37	11495.77	12139.55
38	11495.79	12138.62
39	11495.87	12137.69
40	11496.00	12136.78
41	11496.19	12135.87
42	11496.44	12134.97
43	11496.74	12134.09
44	11497.09	12133.24
45	11497.50	12132.40
46	11497.96	12131.60
47	11498.47	12130.82
48	11477.61	12121.85
49	11457.27	12142.46
50	11433.52	12165.30
51	11443.80	12176.20
52	11453.93	12186.94
53	11454.04	12187.11
54	11454.16	12187.27
55	11454.28	12187.43
56	11454.39	12187.60
57	11454.51	12187.76
58	11454.63	12187.92
59	11454.74	12188.08
60	11454.86	12188.25
61	11455.10	12188.57

№ точки	Координаты точки (Московская система координат, используемая для ведения Единого государственного реестра недвижимости)	
	X	Y
1	2	3
62	11455.21	12188.73
63	11455.33	12188.90
64	11455.57	12189.22
65	11455.69	12189.38
66	11455.81	12189.54
67	11456.04	12189.87
68	11456.28	12190.19
69	11456.40	12190.35
70	11456.64	12190.67
71	11456.76	12190.84
72	11456.88	12191.00
73	11457.00	12191.16
74	11457.24	12191.48
75	11457.48	12191.80
76	11457.60	12191.96
77	11457.72	12192.12
78	11457.84	12192.28
79	11458.08	12192.60
80	11458.20	12192.76
81	11458.32	12192.92
82	11458.44	12193.08
83	11458.56	12193.24
84	11458.69	12193.40
85	11458.81	12193.56
86	11458.93	12193.72
87	11459.17	12194.03
88	11459.30	12194.19
89	11459.54	12194.51
90	11459.66	12194.67
91	11459.78	12194.83
92	11459.91	12194.98
93	11460.03	12195.14
94	11460.40	12195.62

№ точки	Координаты точки (Московская система координат, используемая для ведения Единого государственного реестра недвижимости)	
	X	Y
1	2	3
95	11460.65	12195.93
96	11460.77	12196.09
97	11460.90	12196.25
98	11461.02	12196.40
99	11461.14	12196.56
100	11461.27	12196.72
101	11461.39	12196.88
102	11461.52	12197.03
103	11461.64	12197.19
104	11461.89	12197.50
105	11462.02	12197.66
106	11462.14	12197.82
107	11462.27	12197.97
108	11462.40	12198.13
109	11462.52	12198.28
110	11462.90	12198.75
111	11463.02	12198.91
112	11463.15	12199.06
113	11463.28	12199.22
114	11463.40	12199.37
115	11463.53	12199.53
116	11463.66	12199.68
117	11463.79	12199.84
118	11464.04	12200.15
119	11464.17	12200.30
120	11464.29	12200.46
121	11464.42	12200.61
122	11464.55	12200.77
123	11464.81	12201.08
124	11464.93	12201.23
125	11465.06	12201.38
126	11465.19	12201.54
127	11465.32	12201.69

№ точки	Координаты точки (Московская система координат, используемая для ведения Единого государственного реестра недвижимости)	
	X	Y
1	2	3
128	11465.45	12201.84
129	11465.58	12202.00
130	11465.71	12202.15
131	11465.84	12202.31
132	11466.09	12202.61
133	11466.22	12202.76
134	11466.35	12202.92
135	11466.48	12203.07
136	11466.61	12203.22
137	11466.87	12203.53
138	11467.00	12203.68
139	11467.13	12203.83
140	11467.40	12204.14
141	11467.53	12204.29
142	11467.66	12204.44
143	11467.92	12204.74
144	11468.05	12204.89
145	11468.18	12205.05
146	11468.58	12205.50
147	11468.71	12205.65
148	11468.84	12205.80
149	11468.97	12205.95
150	11469.11	12206.10
151	11469.37	12206.40
152	11470.04	12207.15
153	11470.17	12207.30
154	11470.30	12207.45
155	11470.44	12207.60
156	11471.11	12208.34
157	11471.24	12208.49
158	11471.38	12208.64
159	11471.51	12208.79
160	11471.65	12208.94

№ точки	Координаты точки (Московская система координат, используемая для ведения Единого государственного реестра недвижимости)	
	X	Y
1	2	3
161	11471.78	12209.09
162	11471.91	12209.24
163	11472.05	12209.38
164	11472.19	12209.53
165	11472.32	12209.68
166	11472.46	12209.83
167	11472.59	12209.97
168	11472.73	12210.12
169	11473.27	12210.71
170	11473.41	12210.86
171	11473.54	12211.00
172	11473.68	12211.15
173	11473.82	12211.30
174	11473.96	12211.44
175	11474.09	12211.59
176	11474.23	12211.74
177	11474.37	12211.88
178	11474.50	12212.03
179	11474.64	12212.17
180	11474.78	12212.32
181	11474.92	12212.46
182	11475.05	12212.61
183	11475.19	12212.76
184	11475.33	12212.90
185	11475.47	12213.05
186	11475.61	12213.19
187	11475.75	12213.34
188	11475.89	12213.48
189	11476.02	12213.62
190	11476.16	12213.77
191	11476.30	12213.91
192	11476.44	12214.06
193	11476.72	12214.35

№ точки	Координаты точки (Московская система координат, используемая для ведения Единого государственного реестра недвижимости)	
	X	Y
1	2	3
194	11476.86	12214.49
195	11477.00	12214.63
196	11477.14	12214.78
197	11477.42	12215.06
198	11477.56	12215.21
199	11477.84	12215.49
200	11477.98	12215.64
201	11478.12	12215.78
202	11478.26	12215.92
203	11478.54	12216.21
204	11478.97	12216.63
205	11479.25	12216.92
206	11479.39	12217.06
207	11479.53	12217.20
208	11479.82	12217.48
209	11479.96	12217.63
210	11480.10	12217.77
211	11480.24	12217.91
212	11480.39	12218.05
213	11480.53	12218.19
214	11480.67	12218.33
215	11480.81	12218.47
216	11480.96	12218.61
217	11481.10	12218.75
218	11481.24	12218.89
219	11481.39	12219.03
220	11481.53	12219.17
221	11481.67	12219.31
222	11481.96	12219.59
223	11482.11	12219.73
224	11482.25	12219.87
225	11482.39	12220.01
226	11482.54	12220.15

№ точки	Координаты точки (Московская система координат, используемая для ведения Единого государственного реестра недвижимости)	
	X	Y
1	2	3
227	11482.68	12220.29
228	11482.83	12220.43
229	11482.97	12220.56
230	11483.12	12220.70
231	11483.55	12221.12
232	11483.70	12221.26
233	11483.84	12221.39
234	11483.99	12221.53
235	11484.13	12221.67
236	11484.28	12221.81
237	11484.57	12222.08
238	11484.72	12222.22
239	11484.86	12222.36
240	11485.01	12222.49
241	11485.16	12222.63
242	11485.30	12222.77
243	11485.45	12222.90
244	11485.60	12223.04
245	11485.74	12223.18
246	11486.33	12223.72
247	11486.48	12223.86
248	11486.63	12223.99
249	11486.77	12224.13
250	11487.07	12224.40
251	11487.22	12224.53
252	11487.37	12224.67
253	11487.66	12224.94
254	11487.81	12225.07
255	11487.96	12225.21
256	11488.11	12225.34
257	11488.26	12225.48
258	11488.70	12225.88
259	11488.85	12226.01

№ точки	Координаты точки (Московская система координат, используемая для ведения Единого государственного реестра недвижимости)	
	X	Y
1	2	3
260	11489.00	12226.14
261	11489.15	12226.28
262	11489.30	12226.41
263	11489.90	12226.94
264	11490.05	12227.08
265	11490.20	12227.21
266	11490.35	12227.34
267	11490.50	12227.47
268	11490.65	12227.61
269	11490.80	12227.74
270	11490.96	12227.87
271	11491.26	12228.13
272	11491.41	12228.26
273	11491.56	12228.40
274	11491.71	12228.53
275	11491.86	12228.66
276	11492.17	12228.92
277	11492.32	12229.05
278	11492.47	12229.18
279	11492.77	12229.44
280	11492.93	12229.57
281	11493.08	12229.70
282	11493.38	12229.96
283	11493.54	12230.09
284	11493.69	12230.22
285	11493.84	12230.35
286	11494.15	12230.61
287	11494.30	12230.74
288	11494.46	12230.87
289	11494.61	12231.00
290	11494.76	12231.13
291	11494.92	12231.25
292	11495.07	12231.38

№ точки	Координаты точки (Московская система координат, используемая для ведения Единого государственного реестра недвижимости)	
	X	Y
1	2	3
293	11495.69	12231.90
294	11495.84	12232.02
295	11496.00	12232.15
296	11496.15	12232.28
297	11496.31	12232.41
298	11496.77	12232.79
299	11496.93	12232.91
300	11497.08	12233.04
301	11497.24	12233.17
302	11497.39	12233.29
303	11497.55	12233.42
304	11497.70	12233.55
305	11497.86	12233.67
306	11498.17	12233.92
307	11498.33	12234.05
308	11498.48	12234.18
309	11498.64	12234.30
310	11498.80	12234.43
311	11498.95	12234.55
312	11499.11	12234.68
313	11499.27	12234.80
314	11499.42	12234.93
315	11499.74	12235.18
316	11500.05	12235.42
317	11500.21	12235.55
318	11500.37	12235.67
319	11500.52	12235.80
320	11500.84	12236.04
321	11501.00	12236.17
322	11501.15	12236.29
323	11501.31	12236.41
324	11501.79	12236.78
325	11501.95	12236.90

№ точки	Координаты точки (Московская система координат, используемая для ведения Единого государственного реестра недвижимости)	
	X	Y
1	2	3
326	11502.11	12237.03
327	11502.26	12237.15
328	11502.42	12237.27
329	11502.58	12237.39
330	11502.74	12237.51
331	11502.90	12237.64
332	11503.06	12237.76
333	11503.22	12237.88
334	11503.38	12238.00
335	11503.54	12238.12
336	11503.70	12238.24
337	11504.18	12238.61
338	11504.34	12238.73
339	11504.50	12238.85
340	11504.66	12238.97
341	11504.82	12239.09
342	11504.98	12239.21
343	11505.30	12239.45
344	11505.46	12239.57
345	11505.62	12239.69
346	11505.78	12239.81
347	11505.94	12239.93
348	11506.11	12240.04
349	11506.43	12240.28
350	11506.59	12240.40
351	11506.75	12240.52
352	11506.91	12240.64
353	11507.56	12241.11
354	11507.72	12241.23
355	11507.88	12241.34
356	11508.05	12241.46
357	11508.21	12241.58
358	11508.54	12241.81

№ точки	Координаты точки (Московская система координат, используемая для ведения Единого государственного реестра недвижимости)	
	X	Y
1	2	3
359	11508.70	12241.93
360	11508.86	12242.05
361	11509.02	12242.16
362	11509.19	12242.28
363	11509.35	12242.40
364	11509.68	12242.63
365	11509.84	12242.74
366	11510.00	12242.86
367	11510.17	12242.98
368	11510.33	12243.09
369	11510.50	12243.21
370	11510.66	12243.32
371	11510.82	12243.44
372	11510.99	12243.55
373	11511.15	12243.67
374	11511.32	12243.78
375	11511.48	12243.90
376	11511.65	12244.01
377	11512.47	12244.58
378	11512.64	12244.69
379	11512.80	12244.81
380	11512.97	12244.92
381	11513.30	12245.15
382	11513.46	12245.26
383	11513.63	12245.37
384	11513.79	12245.48
385	11513.96	12245.60
386	11514.13	12245.71
387	11514.46	12245.93
388	11514.62	12246.04
389	11514.79	12246.16
390	11514.96	12246.27
391	11515.29	12246.49

№ точки	Координаты точки (Московская система координат, используемая для ведения Единого государственного реестра недвижимости)	
	X	Y
1	2	3
392	11515.46	12246.60
393	11515.62	12246.71
394	11515.79	12246.82
395	11515.96	12246.93
396	11516.13	12247.04
397	11516.29	12247.16
398	11516.46	12247.27
399	11516.80	12247.49
400	11516.96	12247.60
401	11517.30	12247.82
402	11518.31	12248.47
403	11518.48	12248.58
404	11518.64	12248.69
405	11518.81	12248.79
406	11518.98	12248.90
407	11519.15	12249.01
408	11519.32	12249.12
409	11519.49	12249.23
410	11519.66	12249.33
411	11519.83	12249.44
412	11520.00	12249.55
413	11520.17	12249.66
414	11520.34	12249.76
415	11520.51	12249.87
416	11520.67	12249.98
417	11520.84	12250.08
418	11521.01	12250.19
419	11521.18	12250.30
420	11521.52	12250.51
421	11521.69	12250.61
422	11521.86	12250.72
423	11522.04	12250.82
424	11522.21	12250.93

№ точки	Координаты точки (Московская система координат, используемая для ведения Единого государственного реестра недвижимости)	
	X	Y
1	2	3
425	11522.38	12251.04
426	11522.55	12251.14
427	11522.72	12251.25
428	11522.89	12251.35
429	11523.06	12251.46
430	11523.40	12251.66
431	11523.57	12251.77
432	11523.74	12251.87
433	11523.92	12251.98
434	11524.09	12252.08
435	11524.43	12252.29
436	11524.60	12252.39
437	11525.29	12252.80
438	11525.46	12252.90
439	11525.63	12253.01
440	11525.98	12253.21
441	11526.15	12253.31
442	11526.32	12253.42
443	11526.67	12253.62
444	11527.02	12253.82
445	11527.19	12253.92
446	11527.36	12254.02
447	11527.53	12254.12
448	11527.88	12254.33
449	11528.05	12254.43
450	11528.23	12254.53
451	11528.40	12254.63
452	11528.58	12254.73
453	11528.75	12254.83
454	11529.10	12255.03
455	11529.27	12255.13
456	11529.79	12255.42
457	11530.14	12255.62

№ точки	Координаты точки (Московская система координат, используемая для ведения Единого государственного реестра недвижимости)	
	X	Y
1	2	3
458	11530.32	12255.72
459	11530.49	12255.82
460	11530.67	12255.92
461	11530.84	12256.01
462	11531.02	12256.11
463	11531.19	12256.21
464	11531.37	12256.31
465	11531.54	12256.40
466	11531.72	12256.50
467	11531.89	12256.60
468	11532.07	12256.70
469	11532.24	12256.79
470	11532.42	12256.89
471	11532.59	12256.99
472	11532.77	12257.08
473	11532.94	12257.18
474	11533.47	12257.47
475	11533.65	12257.56
476	11533.83	12257.66
477	11534.18	12257.85
478	11534.35	12257.94
479	11534.71	12258.13
480	11534.88	12258.23
481	11535.06	12258.32
482	11535.24	12258.42
483	11535.41	12258.51
484	11535.59	12258.60
485	11535.77	12258.70
486	11536.12	12258.89
487	11536.30	12258.98
488	11536.48	12259.07
489	11536.65	12259.17
490	11537.01	12259.35

№ точки	Координаты точки (Московская система координат, используемая для ведения Единого государственного реестра недвижимости)	
	X	Y
1	2	3
491	11537.19	12259.44
492	11537.37	12259.54
493	11537.54	12259.63
494	11537.90	12259.81
495	11538.08	12259.91
496	11538.26	12260.00
497	11538.43	12260.09
498	11538.61	12260.18
499	11538.79	12260.27
500	11538.97	12260.36
501	11539.15	12260.45
502	11539.51	12260.64
503	11539.68	12260.73
504	11539.86	12260.82
505	11540.04	12260.91
506	11540.22	12261.00
507	11540.40	12261.09
508	11540.58	12261.18
509	11540.94	12261.36
510	11541.12	12261.44
511	11541.30	12261.53
512	11541.48	12261.62
513	11541.66	12261.71
514	11542.02	12261.89
515	11542.20	12261.98
516	11542.37	12262.07
517	11542.56	12262.15
518	11543.10	12262.42
519	11543.28	12262.50
520	11543.46	12262.59
521	11543.64	12262.68
522	11543.82	12262.77
523	11544.00	12262.85

№ точки	Координаты точки (Московская система координат, используемая для ведения Единого государственного реестра недвижимости)	
	X	Y
1	2	3
524	11544.18	12262.94
525	11544.36	12263.03
526	11544.54	12263.11
527	11544.72	12263.20
528	11544.90	12263.29
529	11545.08	12263.37
530	11545.63	12263.63
531	11545.81	12263.71
532	11545.99	12263.80
533	11546.17	12263.88
534	11546.35	12263.97
535	11546.53	12264.05
536	11546.72	12264.14
537	11546.90	12264.22
538	11547.63	12264.56
539	11547.81	12264.64
540	11547.99	12264.73
541	11548.17	12264.81
542	11548.35	12264.89
543	11548.54	12264.97
544	11548.72	12265.06
545	11548.90	12265.14
546	11549.08	12265.22
547	11549.27	12265.31
548	11549.45	12265.39
549	11549.63	12265.47
550	11549.82	12265.55
551	11550.00	12265.63
552	11550.18	12265.72
553	11550.36	12265.80
554	11550.55	12265.88
555	11550.92	12266.04
556	11551.28	12266.20

№ точки	Координаты точки (Московская система координат, используемая для ведения Единого государственного реестра недвижимости)	
	X	Y
1	2	3
557	11551.47	12266.28
558	11551.65	12266.36
559	11551.83	12266.44
560	11552.02	12266.52
561	11552.20	12266.60
562	11552.38	12266.68
563	11552.75	12266.84
564	11553.12	12267.00
565	11553.30	12267.08
566	11553.67	12267.24
567	11553.86	12267.32
568	11554.23	12267.47
569	11554.60	12267.63
570	11554.78	12267.71
571	11554.96	12267.78
572	11556.07	12268.25
573	11556.26	12268.32
574	11556.45	12268.40
575	11556.63	12268.47
576	11556.82	12268.55
577	11557.00	12268.63
578	11557.19	12268.70
579	11557.37	12268.78
580	11557.56	12268.85
581	11557.75	12268.93
582	11557.93	12269.00
583	11558.30	12269.15
584	11558.49	12269.23
585	11558.67	12269.30
586	11559.05	12269.45
587	11559.23	12269.52
588	11559.42	12269.60
589	11559.61	12269.67

№ точки	Координаты точки (Московская система координат, используемая для ведения Единого государственного реестра недвижимости)	
	X	Y
1	2	3
590	11559.79	12269.74
591	11559.98	12269.82
592	11560.17	12269.89
593	11560.35	12269.96
594	11560.91	12270.18
595	11561.47	12270.40
596	11561.66	12270.47
597	11561.85	12270.54
598	11562.22	12270.69
599	11562.41	12270.76
600	11562.78	12270.90
601	11562.97	12270.97
602	11563.16	12271.04
603	11563.35	12271.11
604	11563.53	12271.18
605	11563.72	12271.25
606	11563.91	12271.32
607	11564.10	12271.39
608	11564.29	12271.46
609	11564.66	12271.60
610	11565.04	12271.74
611	11565.23	12271.81
612	11565.42	12271.87
613	11565.60	12271.94
614	11565.79	12272.01
615	11565.98	12272.08
616	11566.36	12272.22
617	11566.55	12272.28
618	11566.73	12272.35
619	11567.11	12272.49
620	11567.30	12272.55
621	11567.68	12272.69
622	11567.87	12272.75

№ точки	Координаты точки (Московская система координат, используемая для ведения Единого государственного реестра недвижимости)	
	X	Y
1	2	3
623	11568.06	12272.82
624	11568.81	12273.08
625	11569.00	12273.15
626	11569.19	12273.22
627	11569.38	12273.28
628	11569.76	12273.41
629	11569.95	12273.48
630	11570.14	12273.54
631	11570.33	12273.60
632	11570.52	12273.67
633	11570.71	12273.73
634	11570.90	12273.80
635	11571.09	12273.86
636	11571.28	12273.92
637	11571.47	12273.99
638	11571.66	12274.05
639	11572.23	12274.24
640	11572.42	12274.30
641	11572.61	12274.37
642	11572.80	12274.43
643	11572.99	12274.49
644	11573.18	12274.55
645	11573.37	12274.61
646	11573.76	12274.74
647	11573.95	12274.80
648	11574.14	12274.86
649	11574.33	12274.92
650	11574.52	12274.98
651	11574.90	12275.10
652	11575.09	12275.16
653	11575.28	12275.23
654	11575.47	12275.29
655	11575.67	12275.35

№ точки	Координаты точки (Московская система координат, используемая для ведения Единого государственного реестра недвижимости)	
	X	Y
1	2	3
656	11575.86	12275.40
657	11576.05	12275.46
658	11576.24	12275.52
659	11576.62	12275.64
660	11576.81	12275.70
661	11577.00	12275.76
662	11577.20	12275.82
663	11577.39	12275.88
664	11577.58	12275.94
665	11577.77	12275.99
666	11577.96	12276.05
667	11578.16	12276.11
668	11578.35	12276.17
669	11578.54	12276.23
670	11578.92	12276.34
671	11579.12	12276.40
672	11579.31	12276.45
673	11579.69	12276.57
674	11579.89	12276.62
675	11580.27	12276.74
676	11580.46	12276.79
677	11580.65	12276.85
678	11580.85	12276.90
679	11581.04	12276.96
680	11581.23	12277.01
681	11581.42	12277.07
682	11582.00	12277.23
683	11583.16	12277.56
684	11583.55	12277.66
685	11583.74	12277.72
686	11583.93	12277.77
687	11584.13	12277.82
688	11584.32	12277.88

№ точки	Координаты точки (Московская система координат, используемая для ведения Единого государственного реестра недвижимости)	
	X	Y
1	2	3
689	11584.51	12277.93
690	11584.71	12277.98
691	11584.90	12278.03
692	11585.48	12278.19
693	11585.87	12278.29
694	11586.65	12278.49
695	11586.84	12278.54
696	11587.03	12278.60
697	11587.42	12278.70
698	11587.62	12278.74
699	11587.81	12278.79
700	11588.00	12278.84
701	11588.20	12278.89
702	11588.59	12278.99
703	11588.98	12279.09
704	11589.17	12279.14
705	11589.36	12279.19
706	11589.56	12279.23
707	11589.75	12279.28
708	11589.95	12279.33
709	11590.14	12279.38
710	11590.34	12279.43
711	11590.73	12279.52
712	11590.92	12279.57
713	11591.31	12279.66
714	11591.51	12279.71
715	11591.70	12279.75
716	11591.90	12279.80
717	11592.09	12279.85
718	11592.48	12279.94
719	11592.87	12280.03
720	11593.07	12280.07
721	11593.26	12280.12

№ точки	Координаты точки (Московская система координат, используемая для ведения Единого государственного реестра недвижимости)	
	X	Y
1	2	3
722	11593.46	12280.16
723	11593.65	12280.21
724	11593.85	12280.25
725	11594.24	12280.34
726	11594.44	12280.39
727	11594.63	12280.43
728	11594.83	12280.47
729	11595.02	12280.52
730	11595.22	12280.56
731	11595.41	12280.60
732	11596.00	12280.73
733	11596.20	12280.77
734	11596.39	12280.82
735	11597.18	12280.98
736	11597.37	12281.03
737	11597.57	12281.07
738	11597.76	12281.11
739	11597.96	12281.15
740	11598.16	12281.19
741	11598.35	12281.23
742	11598.75	12281.31
743	11598.94	12281.35
744	11599.14	12281.39
745	11599.34	12281.43
746	11599.53	12281.47
747	11599.73	12281.51
748	11599.93	12281.55
749	11600.12	12281.59
750	11600.32	12281.63
751	11600.51	12281.67
752	11600.91	12281.75
753	11601.10	12281.78
754	11601.70	12281.90

№ точки	Координаты точки (Московская система координат, используемая для ведения Единого государственного реестра недвижимости)	
	X	Y
1	2	3
755	11601.89	12281.94
756	11602.09	12281.97
757	11602.29	12282.01
758	11602.88	12282.12
759	11603.07	12282.16
760	11603.27	12282.19
761	11604.06	12282.32
762	11604.26	12282.35
763	11604.46	12282.38
764	11604.85	12282.45
765	11605.05	12282.48
766	11605.25	12282.51
767	11605.45	12282.54
768	11605.65	12282.57
769	11605.84	12282.60
770	11606.04	12282.64
771	11606.24	12282.67
772	11606.64	12282.74
773	11606.83	12282.77
774	11607.23	12282.83
775	11607.62	12282.90
776	11607.82	12282.93
777	11608.02	12282.97
778	11608.22	12283.00
779	11608.41	12283.03
780	11608.61	12283.07
781	11608.81	12283.10
782	11609.01	12283.14
783	11609.20	12283.17
784	11609.40	12283.20
785	11609.60	12283.24
786	11609.80	12283.27
787	11609.99	12283.31

№ точки	Координаты точки (Московская система координат, используемая для ведения Единого государственного реестра недвижимости)	
	X	Y
1	2	3
788	11610.19	12283.34
789	11610.39	12283.38
790	11610.59	12283.41
791	11610.78	12283.45
792	11611.18	12283.52
793	11611.38	12283.55
794	11611.57	12283.59
795	11611.77	12283.62
796	11611.97	12283.66
797	11612.16	12283.69
798	11612.56	12283.77
799	11612.76	12283.80
800	11612.95	12283.84
801	11613.15	12283.87
802	11613.35	12283.91
803	11613.54	12283.95
804	11613.74	12283.98
805	11613.94	12284.02
806	11614.53	12284.13
807	11614.73	12284.17
808	11615.12	12284.24
809	11615.32	12284.28
810	11615.51	12284.32
811	11615.71	12284.36
812	11615.91	12284.39
813	11616.10	12284.43
814	11616.30	12284.47
815	11616.50	12284.51
816	11616.69	12284.55
817	11616.89	12284.59
818	11617.09	12284.62
819	11617.28	12284.66
820	11617.48	12284.70

№ точки	Координаты точки (Московская система координат, используемая для ведения Единого государственного реестра недвижимости)	
	X	Y
1	2	3
821	11617.68	12284.74
822	11618.07	12284.82
823	11618.27	12284.86
824	11618.46	12284.90
825	11618.66	12284.94
826	11618.86	12284.98
827	11619.05	12285.01
828	11619.25	12285.05
829	11619.45	12285.09
830	11619.64	12285.13
831	11620.04	12285.21
832	11620.23	12285.25
833	11620.43	12285.29
834	11620.63	12285.34
835	11620.82	12285.38
836	11621.61	12285.54
837	11621.80	12285.58
838	11622.00	12285.62
839	11622.19	12285.66
840	11622.39	12285.70
841	11624.15	12286.08
842	11624.35	12286.12
843	11624.55	12286.17
844	11625.33	12286.34
845	11625.52	12286.38
846	11625.92	12286.47
847	11626.11	12286.51
848	11626.31	12286.56
849	11626.50	12286.60
850	11626.70	12286.64
851	11627.09	12286.73
852	11627.29	12286.78
853	11627.48	12286.82

№ точки	Координаты точки (Московская система координат, используемая для ведения Единого государственного реестра недвижимости)	
	X	Y
1	2	3
854	11627.68	12286.86
855	11627.87	12286.91
856	11628.07	12286.95
857	11628.26	12287.00
858	11628.46	12287.04
859	11629.24	12287.22
860	11629.43	12287.27
861	11629.82	12287.36
862	11630.02	12287.41
863	11630.41	12287.50
864	11630.61	12287.54
865	11630.80	12287.59
866	11630.99	12287.64
867	11631.19	12287.68
868	11631.39	12287.73
869	11631.58	12287.78
870	11631.78	12287.82
871	11631.97	12287.87
872	11632.36	12287.96
873	11632.56	12288.01
874	11632.75	12288.06
875	11632.94	12288.10
876	11633.14	12288.15
877	11633.33	12288.20
878	11633.53	12288.25
879	11633.72	12288.29
880	11633.92	12288.34
881	11634.11	12288.39
882	11634.31	12288.44
883	11634.50	12288.49
884	11634.70	12288.54
885	11634.89	12288.58
886	11635.08	12288.63

№ точки	Координаты точки (Московская система координат, используемая для ведения Единого государственного реестра недвижимости)	
	X	Y
1	2	3
887	11635.28	12288.68
888	11635.47	12288.73
889	11635.67	12288.78
890	11635.86	12288.83
891	11636.25	12288.93
892	11636.44	12288.97
893	11636.64	12289.02
894	11636.83	12289.07
895	11637.42	12289.22
896	11637.61	12289.27
897	11637.80	12289.32
898	11638.00	12289.37
899	11638.39	12289.47
900	11638.58	12289.52
901	11638.77	12289.57
902	11639.36	12289.73
903	11639.55	12289.78
904	11639.74	12289.83
905	11640.13	12289.93
906	11640.32	12289.98
907	11640.52	12290.03
908	11640.71	12290.09
909	11640.91	12290.14
910	11641.29	12290.24
911	11641.49	12290.29
912	11641.68	12290.35
913	11641.87	12290.40
914	11642.07	12290.45
915	11642.26	12290.50
916	11642.45	12290.56
917	11642.65	12290.61
918	11643.03	12290.71
919	11643.23	12290.77

№ точки	Координаты точки (Московская система координат, используемая для ведения Единого государственного реестра недвижимости)	
	X	Y
1	2	3
920	11643.61	12290.87
921	11643.81	12290.93
922	11644.00	12290.98
923	11644.19	12291.03
924	11644.39	12291.09
925	11644.97	12291.25
926	11645.16	12291.30
927	11645.35	12291.36
928	11645.54	12291.41
929	11645.74	12291.47
930	11645.93	12291.52
931	11646.12	12291.58
932	11646.32	12291.63
933	11646.51	12291.69
934	11646.70	12291.74
935	11646.89	12291.80
936	11647.09	12291.85
937	11647.28	12291.91
938	11647.47	12291.96
939	11647.86	12292.07
940	11648.05	12292.13
941	11648.24	12292.18
942	11648.43	12292.24
943	11648.63	12292.30
944	11648.82	12292.35
945	11649.01	12292.41
946	11649.20	12292.47
947	11649.40	12292.52
948	11649.59	12292.58
949	11649.78	12292.64
950	11649.97	12292.69
951	11650.17	12292.75
952	11650.36	12292.81

№ точки	Координаты точки (Московская система координат, используемая для ведения Единого государственного реестра недвижимости)	
	X	Y
1	2	3
953	11650.55	12292.86
954	11651.13	12293.03
955	11651.70	12293.21
956	11651.89	12293.27
957	11652.09	12293.32
958	11652.28	12293.38
959	11652.47	12293.44
960	11652.85	12293.56
961	11653.04	12293.62
962	11653.24	12293.67
963	11653.62	12293.79
964	11653.81	12293.85
965	11654.00	12293.91
966	11654.19	12293.97
967	11654.39	12294.03
968	11654.58	12294.09
969	11654.77	12294.15
970	11654.96	12294.21
971	11655.15	12294.27
972	11655.34	12294.33
973	11655.53	12294.39
974	11655.92	12294.51
975	11656.11	12294.57
976	11656.30	12294.63
977	11656.49	12294.69
978	11656.68	12294.75
979	11656.87	12294.81
980	11657.06	12294.87
981	11657.25	12294.93
982	11657.44	12294.99
983	11657.83	12295.11
984	11658.02	12295.17
985	11658.21	12295.24

№ точки	Координаты точки (Московская система координат, используемая для ведения Единого государственного реестра недвижимости)	
	X	Y
1	2	3
986	11658.40	12295.30
987	11658.59	12295.36
988	11658.78	12295.42
989	11658.97	12295.48
990	11659.35	12295.61
991	11659.54	12295.67
992	11659.73	12295.73
993	11659.92	12295.79
994	11660.11	12295.86
995	11660.30	12295.92
996	11660.49	12295.98
997	11660.68	12296.04
998	11660.88	12296.11
999	11661.26	12296.23
1000	11661.45	12296.30
1001	11661.64	12296.36
1002	11661.83	12296.42
1003	11662.02	12296.49
1004	11662.21	12296.55
1005	11662.59	12296.68
1006	11662.78	12296.74
1007	11662.97	12296.81
1008	11663.16	12296.87
1009	11663.35	12296.93
1010	11663.54	12297.00
1011	11663.73	12297.06
1012	11663.92	12297.13
1013	11664.10	12297.19
1014	11664.29	12297.26
1015	11664.48	12297.32
1016	11664.86	12297.45
1017	11665.05	12297.52
1018	11665.24	12297.58

№ точки	Координаты точки (Московская система координат, используемая для ведения Единого государственного реестра недвижимости)	
	X	Y
1	2	3
1019	11665.43	12297.65
1020	11665.62	12297.71
1021	11665.81	12297.78
1022	11666.19	12297.91
1023	11666.38	12297.98
1024	11666.57	12298.04
1025	11666.76	12298.11
1026	11666.95	12298.18
1027	11667.32	12298.31
1028	11667.70	12298.44
1029	11667.89	12298.51
1030	11668.27	12298.64
1031	11668.46	12298.71
1032	11668.65	12298.78
1033	11669.02	12298.91
1034	11669.21	12298.98
1035	11669.40	12299.05
1036	11669.78	12299.18
1037	11670.16	12299.32
1038	11670.53	12299.45
1039	11670.72	12299.52
1040	11670.91	12299.59
1041	11671.10	12299.66
1042	11671.29	12299.73
1043	11671.47	12299.80
1044	11672.04	12300.00
1045	11672.23	12300.07
1046	11672.60	12300.21
1047	11672.79	12300.28
1048	11672.98	12300.35
1049	11673.17	12300.42
1050	11673.36	12300.49
1051	11673.54	12300.56

№ точки	Координаты точки (Московская система координат, используемая для ведения Единого государственного реестра недвижимости)	
	X	Y
1	2	3
1052	11673.73	12300.63
1053	11673.92	12300.70
1054	11674.11	12300.77
1055	11674.29	12300.84
1056	11674.67	12300.98
1057	11674.86	12301.05
1058	11675.23	12301.19
1059	11675.42	12301.27
1060	11675.79	12301.41
1061	11675.98	12301.48
1062	11676.36	12301.62
1063	11676.73	12301.77
1064	11676.92	12301.84
1065	11677.48	12302.05
1066	11677.67	12302.13
1067	11677.85	12302.20
1068	11678.04	12302.27
1069	11678.23	12302.34
1070	11678.60	12302.49
1071	11678.79	12302.56
1072	11678.97	12302.63
1073	11679.16	12302.71
1074	11679.35	12302.78
1075	11679.53	12302.85
1076	11679.72	12302.93
1077	11679.91	12303.00
1078	11680.09	12303.07
1079	11680.28	12303.15
1080	11680.46	12303.22
1081	11680.65	12303.30
1082	11680.84	12303.37
1083	11681.02	12303.44
1084	11681.21	12303.52

№ точки	Координаты точки (Московская система координат, используемая для ведения Единого государственного реестра недвижимости)	
	X	Y
1	2	3
1085	11681.40	12303.59
1086	11681.58	12303.67
1087	11681.77	12303.74
1088	11681.95	12303.82
1089	11682.33	12303.97
1090	11682.51	12304.04
1091	11682.70	12304.12
1092	11682.88	12304.19
1093	11683.26	12304.34
1094	11683.44	12304.42
1095	11683.63	12304.49
1096	11683.81	12304.57
1097	11684.18	12304.72
1098	11684.37	12304.80
1099	11684.55	12304.87
1100	11684.92	12305.02
1101	11685.11	12305.10
1102	11685.30	12305.18
1103	11685.48	12305.25
1104	11685.67	12305.33
1105	11686.59	12305.71
1106	11686.78	12305.79
1107	11686.96	12305.87
1108	11687.15	12305.95
1109	11687.33	12306.02
1110	11687.70	12306.18
1111	11687.89	12306.26
1112	11688.25	12306.41
1113	11688.44	12306.49
1114	11688.62	12306.57
1115	11688.81	12306.65
1116	11688.99	12306.73
1117	11689.18	12306.81

№ точки	Координаты точки (Московская система координат, используемая для ведения Единого государственного реестра недвижимости)	
	X	Y
1	2	3
1118	11689.54	12306.96
1119	11689.73	12307.04
1120	11689.91	12307.12
1121	11690.10	12307.20
1122	11690.47	12307.36
1123	11690.65	12307.44
1124	11690.83	12307.52
1125	11691.20	12307.68
1126	11691.38	12307.76
1127	11691.94	12308.00
1128	11692.12	12308.08
1129	11692.30	12308.16
1130	11692.49	12308.24
1131	11692.67	12308.32
1132	11692.85	12308.40
1133	11693.04	12308.48
1134	11693.40	12308.64
1135	11693.59	12308.73
1136	11693.77	12308.81
1137	11693.95	12308.89
1138	11694.14	12308.97
1139	11694.32	12309.05
1140	11694.50	12309.13
1141	11695.05	12309.38
1142	11695.24	12309.46
1143	11695.42	12309.54
1144	11695.78	12309.71
1145	11695.97	12309.79
1146	11696.15	12309.87
1147	11696.33	12309.95
1148	11696.51	12310.04
1149	11696.70	12310.12
1150	11696.88	12310.20

№ точки	Координаты точки (Московская система координат, используемая для ведения Единого государственного реестра недвижимости)	
	X	Y
1	2	3
1151	11697.06	12310.28
1152	11697.24	12310.37
1153	11697.43	12310.45
1154	11697.61	12310.53
1155	11697.79	12310.62
1156	11697.97	12310.70
1157	11698.70	12311.04
1158	11698.88	12311.12
1159	11699.25	12311.29
1160	11699.43	12311.37
1161	11699.61	12311.46
1162	11699.79	12311.54
1163	11699.97	12311.63
1164	11700.15	12311.71
1165	11700.34	12311.80
1166	11700.52	12311.88
1167	11700.88	12312.05
1168	11701.06	12312.14
1169	11701.24	12312.22
1170	11701.43	12312.31
1171	11701.61	12312.39
1172	11701.79	12312.48
1173	11701.97	12312.57
1174	11702.15	12312.65
1175	11702.33	12312.74
1176	11702.69	12312.91
1177	11702.87	12313.00
1178	11703.24	12313.17
1179	11703.42	12313.26
1180	11703.60	12313.34
1181	11703.78	12313.43
1182	11703.96	12313.52
1183	11704.14	12313.60

№ точки	Координаты точки (Московская система координат, используемая для ведения Единого государственного реестра недвижимости)	
	X	Y
1	2	3
1184	11704.32	12313.69
1185	11704.50	12313.78
1186	11704.68	12313.86
1187	11704.86	12313.95
1188	11705.22	12314.13
1189	11705.40	12314.21
1190	11706.48	12314.74
1191	11706.66	12314.83
1192	11706.84	12314.92
1193	11707.02	12315.01
1194	11707.20	12315.10
1195	11707.38	12315.19
1196	11707.56	12315.27
1197	11707.74	12315.36
1198	11707.92	12315.45
1199	11708.10	12315.54
1200	11708.46	12315.72
1201	11708.64	12315.81
1202	11708.82	12315.90
1203	11709.00	12315.99
1204	11709.17	12316.08
1205	11709.35	12316.17
1206	11709.53	12316.26
1207	11709.71	12316.35
1208	11709.89	12316.44
1209	11710.07	12316.53
1210	11710.25	12316.62
1211	11710.43	12316.71
1212	11710.61	12316.80
1213	11710.79	12316.89
1214	11710.96	12316.98
1215	11711.32	12317.16
1216	11711.68	12317.35

№ точки	Координаты точки (Московская система координат, используемая для ведения Единого государственного реестра недвижимости)	
	X	Y
1	2	3
1217	11711.86	12317.44
1218	11712.03	12317.53
1219	11712.21	12317.62
1220	11712.39	12317.71
1221	11712.57	12317.80
1222	11712.75	12317.90
1223	11712.93	12317.99
1224	11713.28	12318.17
1225	11713.46	12318.26
1226	11713.64	12318.36
1227	11713.82	12318.45
1228	11713.99	12318.54
1229	11714.17	12318.63
1230	11714.35	12318.73
1231	11714.53	12318.82
1232	11714.71	12318.91
1233	11714.88	12319.01
1234	11715.06	12319.10
1235	11715.41	12319.28
1236	11715.59	12319.38
1237	11715.95	12319.57
1238	11716.12	12319.66
1239	11716.30	12319.75
1240	11716.48	12319.85
1241	11716.65	12319.94
1242	11716.83	12320.03
1243	11717.01	12320.13
1244	11717.19	12320.22
1245	11717.36	12320.32
1246	11717.54	12320.41
1247	11717.72	12320.51
1248	11717.89	12320.60
1249	11718.07	12320.70

№ точки	Координаты точки (Московская система координат, используемая для ведения Единого государственного реестра недвижимости)	
	X	Y
1	2	3
1250	11718.25	12320.79
1251	11718.42	12320.89
1252	11718.60	12320.98
1253	11718.95	12321.17
1254	11719.13	12321.27
1255	11719.30	12321.36
1256	11719.48	12321.46
1257	11719.66	12321.55
1258	11719.83	12321.65
1259	11720.01	12321.74
1260	11720.36	12321.94
1261	11720.54	12322.03
1262	11720.71	12322.13
1263	11720.89	12322.22
1264	11721.06	12322.32
1265	11721.24	12322.42
1266	11721.42	12322.51
1267	11721.59	12322.61
1268	11721.94	12322.80
1269	11722.12	12322.90
1270	11722.47	12323.10
1271	11722.64	12323.19
1272	11722.82	12323.29
1273	11722.99	12323.39
1274	11723.17	12323.49
1275	11723.69	12323.78
1276	11723.87	12323.88
1277	11724.04	12323.97
1278	11724.22	12324.07
1279	11724.57	12324.27
1280	11724.74	12324.37
1281	11724.92	12324.47
1282	11725.09	12324.57

№ точки	Координаты точки (Московская система координат, используемая для ведения Единого государственного реестра недвижимости)	
	X	Y
1	2	3
1283	11725.27	12324.66
1284	11725.44	12324.76
1285	11725.61	12324.86
1286	11725.79	12324.96
1287	11725.96	12325.06
1288	11726.14	12325.16
1289	11726.31	12325.26
1290	11726.48	12325.36
1291	11726.66	12325.46
1292	11726.83	12325.56
1293	11727.01	12325.66
1294	11727.18	12325.76
1295	11727.53	12325.96
1296	11727.70	12326.06
1297	11727.88	12326.16
1298	11728.05	12326.26
1299	11728.22	12326.36
1300	11728.57	12326.56
1301	11728.74	12326.66
1302	11728.91	12326.76
1303	11729.09	12326.86
1304	11729.61	12327.16
1305	11729.78	12327.27
1306	11729.95	12327.37
1307	11730.13	12327.47
1308	11730.30	12327.57
1309	11730.47	12327.67
1310	11730.64	12327.77
1311	11730.82	12327.88
1312	11730.99	12327.98
1313	11731.16	12328.08
1314	11731.33	12328.18
1315	11731.51	12328.28

№ точки	Координаты точки (Московская система координат, используемая для ведения Единого государственного реестра недвижимости)	
	X	Y
1	2	3
1316	11731.85	12328.49
1317	11732.02	12328.59
1318	11732.20	12328.69
1319	11732.37	12328.80
1320	11732.54	12328.90
1321	11732.71	12329.00
1322	11732.88	12329.11
1323	11733.23	12329.31
1324	11733.40	12329.41
1325	11733.57	12329.52
1326	11733.91	12329.73
1327	11734.09	12329.83
1328	11734.26	12329.93
1329	11734.43	12330.04
1330	11734.60	12330.14
1331	11734.77	12330.24
1332	11734.94	12330.35
1333	11735.11	12330.45
1334	11735.63	12330.77
1335	11736.14	12331.08
1336	11736.31	12331.18
1337	11736.48	12331.29
1338	11736.65	12331.40
1339	11736.82	12331.50
1340	11736.99	12331.61
1341	11737.16	12331.71
1342	11737.50	12331.92
1343	11737.68	12332.03
1344	11738.87	12332.77
1345	11739.04	12332.88
1346	11739.20	12332.98
1347	11739.37	12333.09
1348	11739.54	12333.20

№ точки	Координаты точки (Московская система координат, используемая для ведения Единого государственного реестра недвижимости)	
	X	Y
1	2	3
1349	11739.71	12333.30
1350	11739.88	12333.41
1351	11740.05	12333.52
1352	11740.39	12333.73
1353	11740.56	12333.84
1354	11740.73	12333.95
1355	11741.24	12334.27
1356	11741.41	12334.38
1357	11741.58	12334.48
1358	11741.75	12334.59
1359	11741.91	12334.70
1360	11742.08	12334.81
1361	11742.25	12334.92
1362	11742.42	12335.03
1363	11742.59	12335.13
1364	11742.76	12335.24
1365	11742.93	12335.35
1366	11743.09	12335.46
1367	11743.26	12335.57
1368	11743.43	12335.68
1369	11743.93	12336.00
1370	11744.10	12336.11
1371	11744.27	12336.22
1372	11744.44	12336.33
1373	11744.61	12336.44
1374	11744.77	12336.55
1375	11744.94	12336.66
1376	11745.11	12336.77
1377	11745.28	12336.88
1378	11745.44	12336.99
1379	11745.61	12337.10
1380	11745.78	12337.21
1381	11745.95	12337.32

№ точки	Координаты точки (Московская система координат, используемая для ведения Единого государственного реестра недвижимости)	
	X	Y
1	2	3
1382	11746.11	12337.43
1383	11746.28	12337.54
1384	11746.45	12337.65
1385	11746.62	12337.76
1386	11746.78	12337.87
1387	11747.62	12338.43
1388	11747.78	12338.54
1389	11747.95	12338.65
1390	11748.12	12338.76
1391	11748.28	12338.87
1392	11748.45	12338.99
1393	11748.62	12339.10
1394	11748.78	12339.21
1395	11748.95	12339.32
1396	11749.12	12339.43
1397	11749.28	12339.55
1398	11749.61	12339.77
1399	11749.78	12339.88
1400	11749.95	12340.00
1400	11749.95	12340.00
Участок № 2		
1401	11480.57	12148.06
1402	11481.00	12148.67
1403	11481.91	12149.89
1404	11482.15	12150.29
1405	11488.69	12157.62
1406	11495.29	12165.14
1407	11497.47	12167.62
1408	11501.98	12172.57
1409	11508.73	12179.95
1410	11511.45	12182.93
1411	11515.77	12187.04
1412	11522.14	12193.10

№ точки	Координаты точки (Московская система координат, используемая для ведения Единого государственного реестра недвижимости)	
	X	Y
1	2	3
1413	11523.06	12193.88
1414	11530.67	12200.38
1415	11531.81	12201.36
1416	11537.97	12206.73
1417	11538.22	12206.92
1418	11542.12	12209.94
1419	11546.26	12212.88
1420	11547.97	12214.09
1421	11552.53	12217.02
1422	11554.65	12218.30
1423	11556.21	12219.24
1424	11558.30	12220.45
1425	11563.28	12223.36
1426	11571.92	12228.40
1427	11580.56	12233.43
1428	11581.98	12234.27
1429	11589.32	12238.26
1430	11589.65	12238.44
1431	11597.49	12242.27
1432	11598.30	12242.65
1433	11607.38	12246.84
1434	11616.46	12251.04
1435	11630.06	12257.33
1436	11630.06	12257.37
1437	11630.06	12257.41
1438	11630.05	12257.46
1439	11630.05	12257.50
1440	11630.04	12257.54
1441	11630.03	12257.58
1442	11630.01	12257.62
1443	11629.99	12257.66
1444	11629.97	12257.70
1445	11629.95	12257.74

№ точки	Координаты точки (Московская система координат, используемая для ведения Единого государственного реестра недвижимости)	
	X	Y
1	2	3
1446	11629.93	12257.78
1447	11629.90	12257.81
1448	11629.87	12257.84
1449	11629.86	12257.86
1450	11625.43	12257.86
1451	11615.43	12257.86
1452	11610.40	12257.86
1453	11605.43	12257.61
1454	11595.82	12257.13
1455	11595.45	12257.06
1456	11590.79	12256.10
1457	11583.55	12253.21
1458	11574.08	12249.44
1459	11572.40	12245.75
1460	11571.47	12243.71
1461	11571.11	12240.96
1462	11573.24	12236.45
1463	11573.26	12236.40
1464	11555.56	12227.21
1465	11546.69	12222.60
1466	11544.55	12221.49
1467	11531.27	12209.95
1468	11511.46	12192.75
1469	11507.83	12193.74
1470	11504.12	12194.74
1471	11499.87	12197.48
1472	11496.15	12201.32
1473	11494.03	12199.09
1474	11489.64	12194.40
1475	11482.81	12187.10
1476	11475.97	12179.79
1477	11462.65	12165.56
1478	11473.40	12155.06

№ точки	Координаты точки (Московская система координат, используемая для ведения Единого государственного реестра недвижимости)	
	X	Y
1	2	3
Участок № 3		
1479	11511.46	12192.75
1480	11504.12	12194.74
1481	11499.87	12197.48
1482	11513.24	12214.31
1483	11516.60	12216.84
1484	11535.06	12227.48
1485	11571.47	12243.71
1486	11572.40	12245.75
1487	11574.08	12249.44
1488	11583.50	12253.19
1489	11583.20	12253.49
1490	11581.31	12254.61
1491	11578.66	12255.26
1492	11575.93	12255.18
1493	11574.33	12254.64
1494	11552.56	12244.65
1495	11541.00	12237.59
1496	11529.76	12230.21
1497	11515.96	12219.62
1498	11505.05	12210.31
1499	11496.18	12201.28
1500	11499.87	12197.48
1501	11504.12	12194.74
1502	11507.83	12193.74
Участок № 4		
1503	11617.66	12344.03
1504	11617.06	12344.67
1505	11615.74	12344.71
1506	11613.20	12347.62
1507	11611.88	12349.13
1508	11607.94	12353.65
1509	11606.62	12355.15

№ точки	Координаты точки (Московская система координат, используемая для ведения Единого государственного реестра недвижимости)	
	X	Y
1	2	3
1510	11602.67	12359.67
1511	11601.36	12361.18
1512	11597.41	12365.70
1513	11596.55	12366.68
1514	11587.35	12375.71
1515	11559.53	12346.67
1516	11559.49	12346.63
1517	11582.39	12345.61
1518	11582.17	12345.89
1519	11578.61	12350.50
1520	11591.70	12363.61
1521	11603.84	12350.83
1522	11595.32	12345.03
Участок № 5		
1523	11655.52	12489.76
1524	11652.43	12485.08
1525	11665.28	12475.82
1526	11630.02	12441.01
1527	11630.09	12439.78
1528	11630.37	12434.71
1529	11631.11	12421.38
1530	11587.35	12375.71
1531	11596.55	12366.68
1532	11595.68	12369.97
1533	11666.92	12446.13
1534	11683.73	12464.10
1535	11667.72	12478.67
Участок № 6		
1536	11683.73	12464.10
1537	11706.55	12443.08
1538	11767.18	12504.97
1539	11812.20	12550.14
1540	11821.65	12557.98

№ точки	Координаты точки (Московская система координат, используемая для ведения Единого государственного реестра недвижимости)	
	X	Y
1	2	3
1541	11839.54	12576.18
1542	11843.24	12573.03
1543	11849.66	12580.81
1544	11845.42	12584.50
1545	11845.81	12584.90
1546	11777.59	12626.23
1547	11766.34	12613.63
1548	11766.25	12613.53
1549	11728.53	12570.79
1550	11726.74	12572.59
1551	11685.61	12527.70
1552	11684.83	12526.85
1553	11655.52	12489.76
1554	11667.72	12478.67
Участок № 7		
1555	11637.56	12334.83
1556	11646.83	12337.03
1557	11652.84	12338.83
1558	11658.85	12340.62
1559	11667.64	12343.73
1560	11679.20	12348.55
1561	11687.70	12352.85
1562	11696.20	12357.15
1563	11709.80	12365.47
1564	11720.22	12372.76
1565	11727.82	12378.50
1566	11756.67	12403.94
1567	11785.51	12429.39
1568	11845.26	12482.33
1569	11871.57	12505.65
1570	11894.02	12525.52
1571	11913.89	12543.09
1572	11914.13	12544.67

№ точки	Координаты точки (Московская система координат, используемая для ведения Единого государственного реестра недвижимости)	
	X	Y
1	2	3
1573	11914.36	12546.24
1574	11913.04	12549.17
1575	11912.84	12549.29
1576	11908.52	12551.94
1577	11905.08	12549.00
1578	11845.81	12584.90
1579	11845.42	12584.50
1580	11849.66	12580.81
1581	11843.24	12573.03
1582	11839.54	12576.18
1583	11821.65	12557.98
1584	11812.20	12550.14
1585	11767.18	12504.97
1586	11706.55	12443.08
1587	11683.73	12464.10
1588	11666.92	12446.13
1589	11619.60	12395.54
1590	11619.8	12395.36
1591	11621.23	12393.97
1592	11625.55	12389.79
1593	11626.99	12388.40
1594	11628.12	12387.31
1595	11629.04	12382.98
1596	11629.46	12381.03
1597	11631.12	12373.20
1598	11632.37	12367.33
1599	11632.79	12365.38
1600	11634.04	12359.51
1601	11634.45	12357.55
1602	11634.79	12355.96
1603	11639.05	12356.92
1604	11641.00	12357.36
1605	11646.86	12358.68

№ точки	Координаты точки (Московская система координат, используемая для ведения Единого государственного реестра недвижимости)	
	X	Y
1	2	3
1606	11647.05	12358.73
1607	11647.56	12357.00
1608	11649.27	12351.25
1609	11649.84	12349.33
1610	11650.15	12348.27
1611	11649.72	12348.15
1612	11647.61	12347.59
1613	11645.49	12347.08
1614	11645.41	12347.06
1615	11643.45	12346.63
1616	11643.36	12346.61
1617	11641.22	12346.19
1618	11639.08	12345.82
1619	11637.55	12345.58
1620	11635.57	12345.31
1621	11634.76	12345.21
1622	11632.59	12344.98
1623	11630.42	12344.79
1624	11629.59	12344.74
1625	11627.60	12344.63
1626	11626.07	12344.57
1627	11623.89	12344.52
1628	11621.71	12344.53
1629	11621.60	12344.53
1630	11619.60	12344.58
1631	11617.06	12344.67
1632	11617.66	12344.03
1633	11622.66	12338.66
1634	11628.28	12332.62
Участок № 8		
1635	11634.79	12355.96
1636	11634.45	12357.55
1637	11634.04	12359.51

№ точки	Координаты точки (Московская система координат, используемая для ведения Единого государственного реестра недвижимости)	
	X	Y
1	2	3
1638	11632.79	12365.38
1639	11632.37	12367.33
1640	11631.12	12373.20
1641	11629.46	12381.03
1642	11629.04	12382.98
1643	11628.12	12387.31
1644	11626.99	12388.40
1645	11625.55	12389.79
1646	11621.23	12393.97
1647	11619.80	12395.36
1648	11619.60	12395.54
1649	11615.69	12391.36
1650	11610.22	12385.52
1651	11608.86	12384.06
1652	11604.76	12379.68
1653	11603.39	12378.21
1654	11599.29	12373.83
1655	11597.93	12372.37
1656	11595.68	12369.97
1657	11596.37	12367.35
1658	11596.55	12366.68
1659	11597.41	12365.70
1660	11601.36	12361.18
1661	11602.67	12359.67
1662	11606.62	12355.15
1663	11607.94	12353.65
1664	11611.88	12349.13
1665	11613.20	12347.62
1666	11615.74	12344.71

№ точки	Координаты точки (Московская система координат, используемая для ведения Единого государственного реестра недвижимости)	
	X	Y
1	2	3
1667	11617.06	12344.67
1668	11619.60	12344.58
1669	11621.60	12344.53
1670	11621.71	12344.53
1671	11623.89	12344.52
1672	11626.07	12344.57
1673	11627.60	12344.63
1674	11629.59	12344.74
1675	11630.42	12344.79
1676	11632.59	12344.98
1677	11634.76	12345.21
1678	11635.57	12345.31
1679	11637.55	12345.58
1680	11639.08	12345.82
1681	11641.22	12346.19
1682	11643.36	12346.61
1683	11643.45	12346.63
1684	11645.41	12347.06
1685	11645.49	12347.08
1686	11647.61	12347.59
1687	11649.72	12348.15
1688	11650.15	12348.27
1689	11649.84	12349.33
1690	11649.27	12351.25
1691	11647.56	12357.00
1692	11647.05	12358.73
1693	11646.86	12358.68
1694	11641.00	12357.36
1695	11639.05	12356.92

3.2.3. Сведения о границах территории, применительно к которой осуществляется подготовка проекта межевания

Границы территории (Московская система координат, используемая для ведения Единого государственного реестра недвижимости)	
X	Y
1	2
11559.53	12346.67
11631.11	12421.38
11630.37	12434.71
11630.09	12439.78
11630.02	12441.01
11665.28	12475.82
11652.43	12485.08
11655.52	12489.76
11684.83	12526.85
11685.61	12527.70
11726.74	12572.59
11728.53	12570.79
11766.25	12613.53
11777.59	12626.23
11905.08	12549.00
11908.52	12551.94
11917.17	12559.34
11927.76	12552.90
11944.14	12539.90
11960.73	12525.54
11983.69	12503.77
11973.68	12493.42
11908.79	12436.09
11833.84	12369.89
11789.41	12330.65
11785.71	12334.82
11771.86	12323.32
11755.32	12309.29
11757.96	12305.15
11757.94	12305.14

Границы территории (Московская система координат, используемая для ведения Единого государственного реестра недвижимости)	
X	Y
1	2
11733.37	12289.83
11732.44	12289.32
11711.51	12275.58
11693.37	12265.11
11674.71	12255.60
11655.21	12246.94
11588.83	12219.51
11578.12	12214.70
11567.73	12209.25
11557.69	12203.17
11548.04	12196.50
11538.81	12189.25
11530.04	12181.45
11521.77	12173.13
11499.82	12149.66
11499.20	12148.96
11498.63	12148.22
11498.11	12147.46
11497.64	12146.66
11497.21	12145.83
11496.84	12144.98
11496.52	12144.11
11496.26	12143.22
11496.05	12142.31
11495.90	12141.40
11495.81	12140.48
11495.77	12139.55
11495.79	12138.62
11495.87	12137.69
11496.00	12136.78

Границы территории (Московская система координат, используемая для ведения Единого государственного реестра недвижимости)	
X	Y
1	2
11496.19	12135.87
11496.44	12134.97
11496.74	12134.09
11497.09	12133.24
11497.50	12132.40
11497.96	12131.60
11498.47	12130.82
11477.61	12121.85
11457.27	12142.46
11433.52	12165.30
11417.47	12180.90
11404.30	12193.79
11391.88	12210.78
11370.71	12233.85
11380.73	12243.99
11381.28	12243.69
11381.84	12243.42
11382.41	12243.18
11382.99	12242.96
11383.58	12242.76

Границы территории (Московская система координат, используемая для ведения Единого государственного реестра недвижимости)	
X	Y
1	2
11384.18	12242.59
11384.78	12242.44
11385.39	12242.31
11386.01	12242.22
11386.39	12242.08
11397.78	12230.75
11403.50	12236.31
11439.91	12261.21
11477.70	12287.05
11483.46	12281.36
11484.92	12279.92
11485.06	12279.78
11487.32	12282.14
11500.37	12295.80
11506.24	12299.99
11509.08	12302.28
11526.09	12315.92
11543.36	12329.79
11559.49	12346.63



3.2.4. Вид разрешенного использования образуемых земельных участков, предназначенных для размещения линейных объектов и объектов капитального строительства, проектируемых в составе линейного объекта, а также существующих земельных участков, занятых линейными объектами и объектами капитального строительства, входящими в состав линейных объектов, в соответствии с проектом планировки территории

Условный номер участка на чертеже	Коды видов разрешенного использования земельных участков и объектов капитального строительства
1	2
1	12.0.1, 7.2.2
2	12.0.1, 7.2.2
3	12.0.1, 7.2.2
4	12.0.1, 7.2.2
5	12.0.2
6	3.1.1, 3.2.4, 3.5.2, 3.6.1, 3.9.2, 5.1.2, 5.1.3, 12.0.2
7	3.1.1, 3.2.4, 3.5.2, 3.6.1, 3.9.2, 5.1.2, 5.1.3, 12.0.2
8	12.0.1, 7.2.2

**Схема границ объекта природного комплекса № 173а
Центрального административного округа города Москвы
"Сквер по Новорогожской улице у здания поликлиники"**

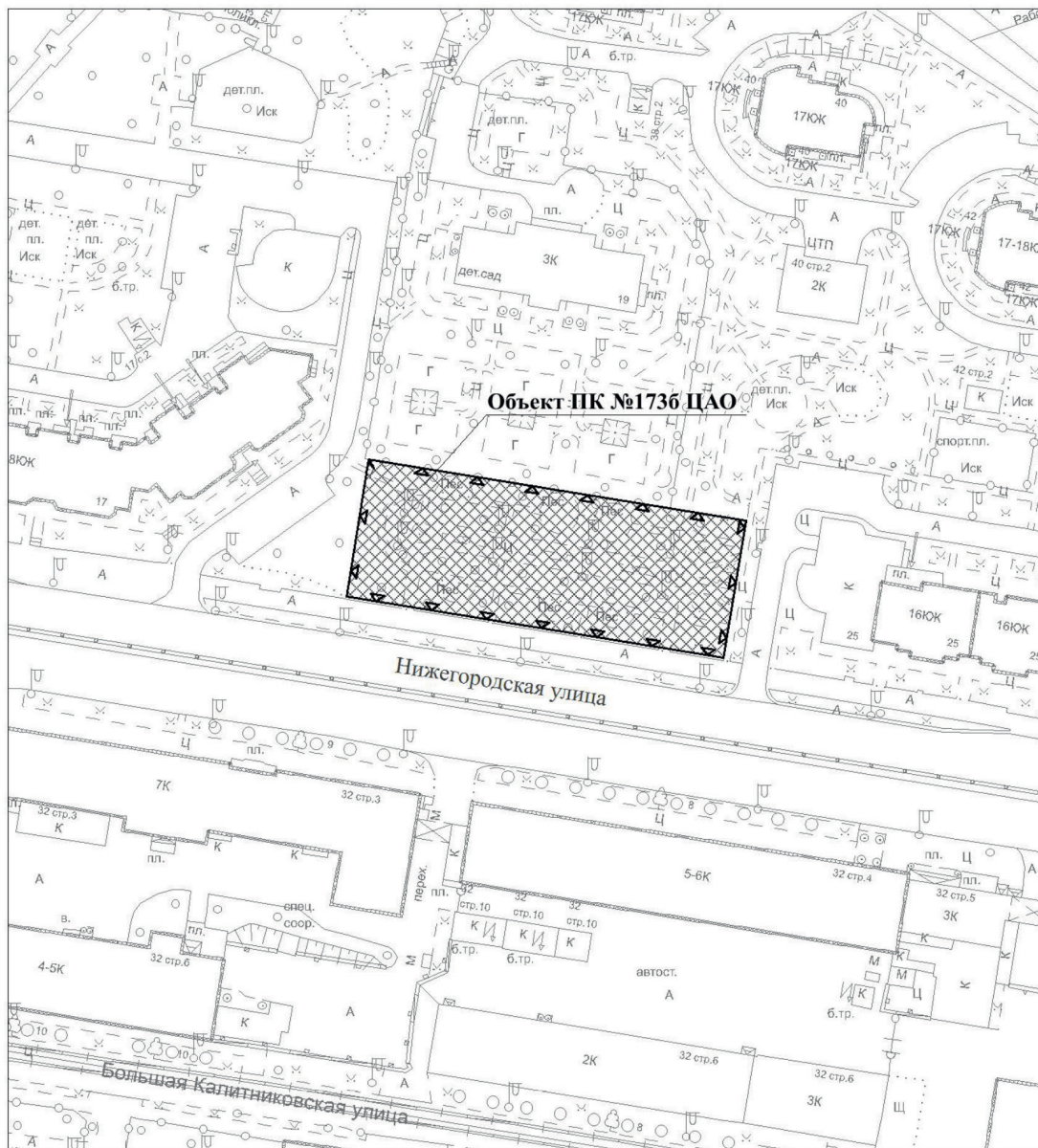


УСЛОВНЫЕ ОБОЗНАЧЕНИЯ



-  устанавливаемые границы объектов природного комплекса города Москвы
-  участок территории, включаемый в состав объекта природного комплекса № 173а Центрального административного округа города Москвы "Сквер по Новорогожской улице у здания поликлиники", площадью 0,36 га

Приложение 3
к постановлению Правительства Москвы
от 2 сентября 2022 г. № 1911-ПП

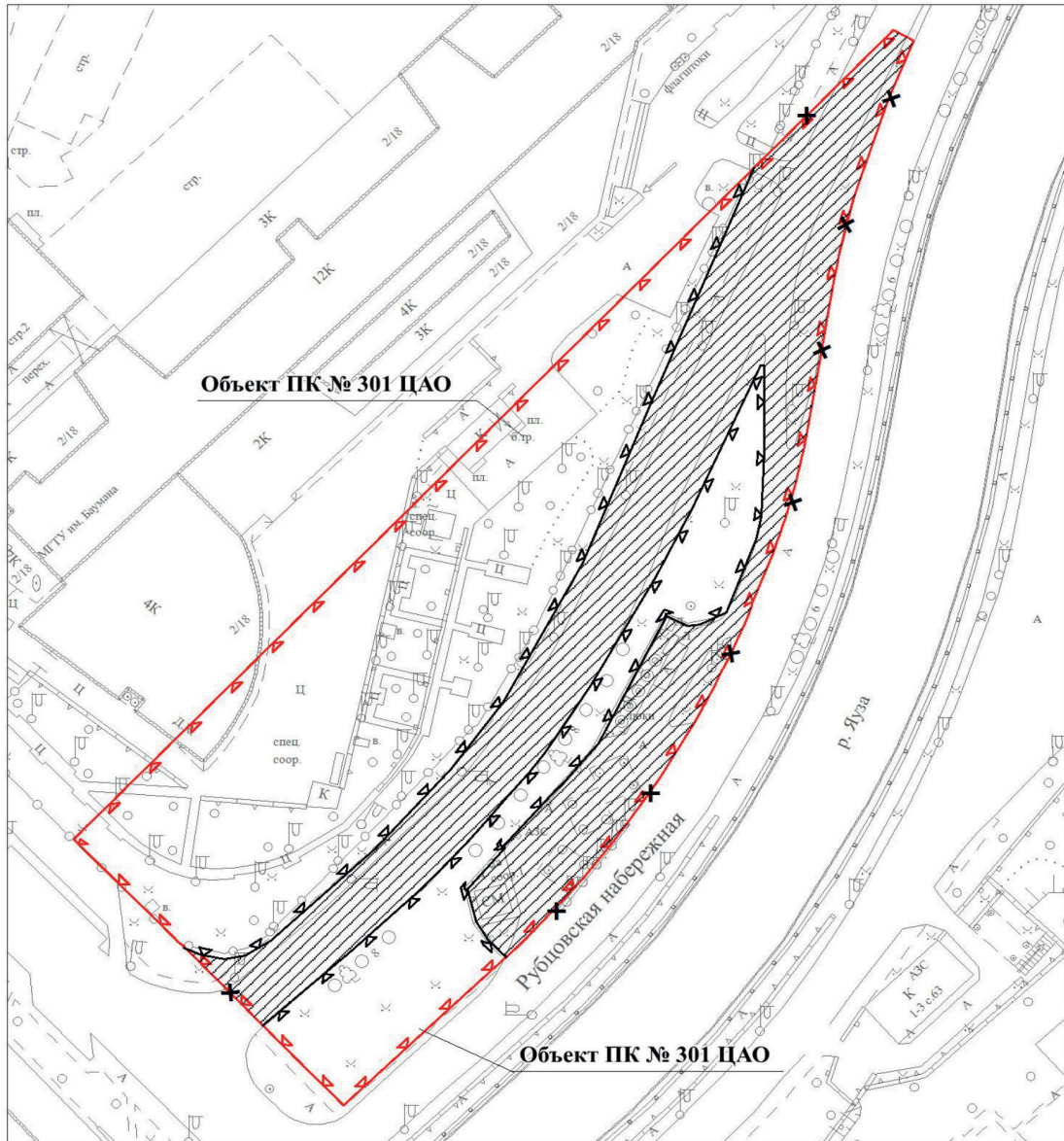
**Схема границ объекта природного комплекса № 1736
Центрального административного округа города Москвы
"Сквер по Нижегородской улице между домами 17 и 25"**






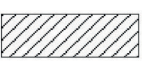
УСЛОВНЫЕ ОБОЗНАЧЕНИЯ

-  устанавливаемые границы объектов природного комплекса города Москвы
 участок территории, включаемый в состав объекта природного комплекса № 1736 Центрального административного округа города Москвы "Сквер по Нижегородской улице между домами 17 и 25", площадью 0,29 га

**Схема границ объекта природного комплекса № 301
Центрального административного округа города Москвы
"Резервная территория"**



УСЛОВНЫЕ ОБОЗНАЧЕНИЯ

-  существующие границы объектов природного комплекса города Москвы
-  отменяемые границы объектов природного комплекса города Москвы
-  устанавливаемые границы объектов природного комплекса города Москвы
-  участок территории, исключаемый из состава объекта природного комплекса № 301 Центрального административного округа города Москвы "Резервная территория", площадь 0,63 га

Приложение 5

к постановлению Правительства Москвы
от 2 сентября 2022 г. № 1911-ПП

Внесение изменений в приложение 2 к постановлению Правительства Москвы
от 26 марта 2002 г. № 203-ПП

Перечень объектов природного комплекса Центрального административного округа города Москвы

№ объекта	Наименование объекта	Адресный ориентир объекта	Площадь, га	Режимы регулирования градостроительной деятельности
1	2	3	4	5
173а	Сквер по Новорогожской улице у здания поликлиники	Новорогожская улица, между домами 17 и 34с1	0,36	Озелененная территория общего пользования
173б	Сквер по Нижегородской улице между домами 17 и 25	Нижегородская улица, между домами 17 и 25	0,29	Озелененная территория общего пользования
301	Резервная территория	Рубцовская наб., кв.1090	0,97	Озелененная территория общего пользования

Об объектах природного комплекса Северо-Западного административного округа города Москвы и внесении изменений в правовые акты города Москвы

Постановление Правительства Москвы от 6 сентября 2022 года № 1925-ПП

В соответствии с Федеральным законом от 14 марта 1995 г. № 33-ФЗ «Об особо охраняемых природных территориях», Законом города Москвы от 26 сентября 2001 г. № 48 «Об особо охраняемых природных территориях в городе Москве» **Правительство Москвы постановляет:**

1. Изменить границы объекта природного комплекса № 12 Северо-Западного административного округа города Москвы «Проектный бульвар по Куркинскому шоссе, район Куркино», исключив из его состава участок территории площадью 0,02 га, согласно приложению 1 к настоящему постановлению.

2. Изменить границы объекта природного комплекса № 44 Северо-Западного административного округа города Москвы «Парк (проектный) между ул.Василия Петушкова и МКАД», исключив из его состава участки территории общей площадью 0,04 га, согласно приложению 2 к настоящему постановлению.

3. Изменить границы объекта природного комплекса № 44г Северо-Западного административного округа города Москвы «Озелененная территория на пересечении МКАД с Пятницким шоссе (участок 2)», исключив из его состава участок территории площадью 0,01 га, согласно приложению 3 к настоящему постановлению.

4. Внести изменения в постановление Правительства Москвы от 19 января 1999 г. № 38 «О проектных пред-

ложениях по установлению границ Природного комплекса с их описанием и закреплением актами красных линий» (в редакции постановлений Правительства Москвы от 21 августа 2014 г. № 479-ПП, от 2 октября 2018 г. № 1220-ПП, от 3 декабря 2019 г. № 1615-ПП, от 22 июня 2021 г. № 907-ПП), изложив пункты 12, 44, 44г раздела «Северо-Западный АО» приложения 1 к постановлению в редакции согласно приложению 4 к настоящему постановлению.

5. Внести изменения в постановление Правительства Москвы от 1 октября 2020 г. № 1641-ПП «Об особо охраняемой природной территории регионального значения «Природно-исторический парк «Тушинский» и памятниках природы, расположенных в ее границах»:

5.1. Раздел 1 приложения 1 к постановлению изложить в редакции согласно приложению 5 к настоящему постановлению.

5.2. Таблицу раздела 3 приложения 1 к Положению приложения 3 к постановлению после строки с названием, индексом и номером функциональной зоны ООПТ «Административно-хозяйственные участки (АХ-1 – АХ-22)» дополнить строкой «Участки, предоставленные юридическим лицам и гражданам (СП-3)» в редакции согласно приложению 6 к настоящему постановлению.

5.3. В таблице раздела 3 приложения 1 к Положению приложения 3 к постановлению строку с названием, индексом и номером функциональной зоны ООПТ «Участки, предоставленные юридическим лицам и гражданам (СП-1 – СП-34)» заменить строкой «Участки, предоставленные юридическим лицам и гражданам (СП-1 – СП-2, СП-4 – СП-34)» в редакции согласно приложению 6 к настоящему постановлению.

5.4. В разделе «Запрещается:» графы 3 пунктов 5.9, 9.9, 10.9, 11.9 раздела 2 приложения 2 к Положению приложения 3 к постановлению дефис «– возведение объектов капитального строительства без положительного заключения государственной экологической экспертизы;» изложить в следующей редакции:

«– возведение объектов капитального строительства без утвержденного проекта планировки особо охраняемой природной территории;».

5.5. В разделе «Запрещается:» графы 3 пунктов 7.9, 8.9, 13.9 раздела 2 приложения 2 к Положению приложения 3 к постановлению дефис «– возведение объектов капитального строительства без положительного заключения государственной экспертизы;» изложить в следующей редакции:

«– возведение объектов капитального строительства без утвержденного проекта планировки особо охраняемой природной территории;».

5.6. Раздел «Разрешается:» графы 3 пункта 11.9 раздела 2 приложения 2 к Положению приложения 3 к постановлению дополнить дефисом в следующей редакции:

«– установка некапитальных сооружений в порядке, установленном Правительством Москвы.».

5.7. Общую схему, листы 37, 45, 46 раздела 1 приложения 3 к Положению приложения 3 к постановлению изложить в редакции согласно приложению 7 к настоящему постановлению.

5.8. В таблице раздела 2 приложения 3 к Положению приложения 3 к постановлению:

5.8.1. Название графы 1 изложить в следующей редакции:

«Номер зоны размещения объектов капитального строительства на схеме».

5.8.2. Строку таблицы с номером зоны размещения объектов капитального строительства на схеме 6 изложить в редакции согласно приложению 8 к настоящему постановлению.

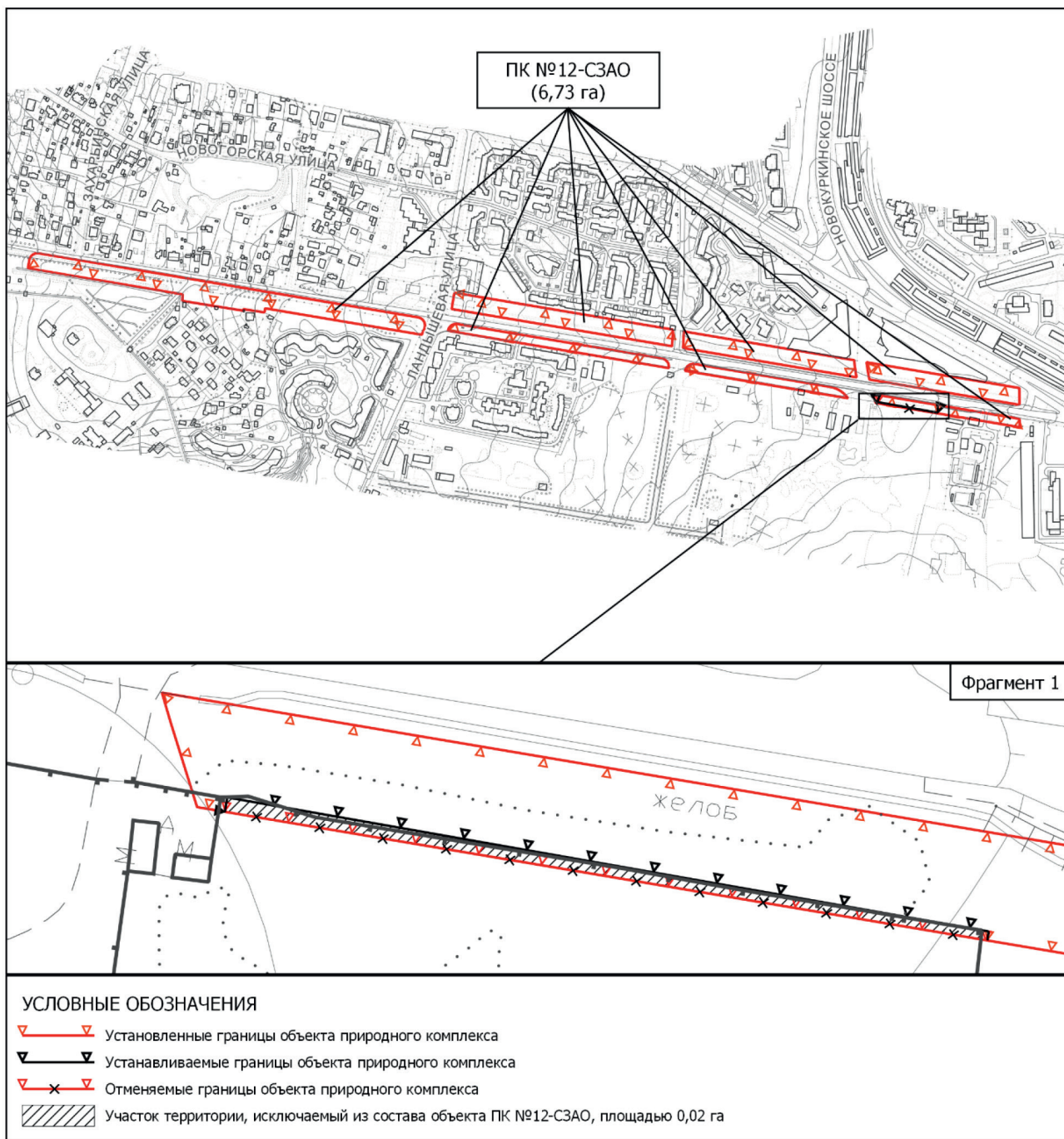
5.8.3. Таблицу дополнить строкой с номером зоны размещения объектов капитального строительства на схеме 48 в редакции согласно приложению 8 к настоящему постановлению.

6. Контроль за выполнением настоящего постановления возложить на заместителя Мэра Москвы в Правительстве Москвы по вопросам жилищно-коммунального хозяйства и благоустройства Бирюкова П.П.

Мэр Москвы **С.С.Собянин**

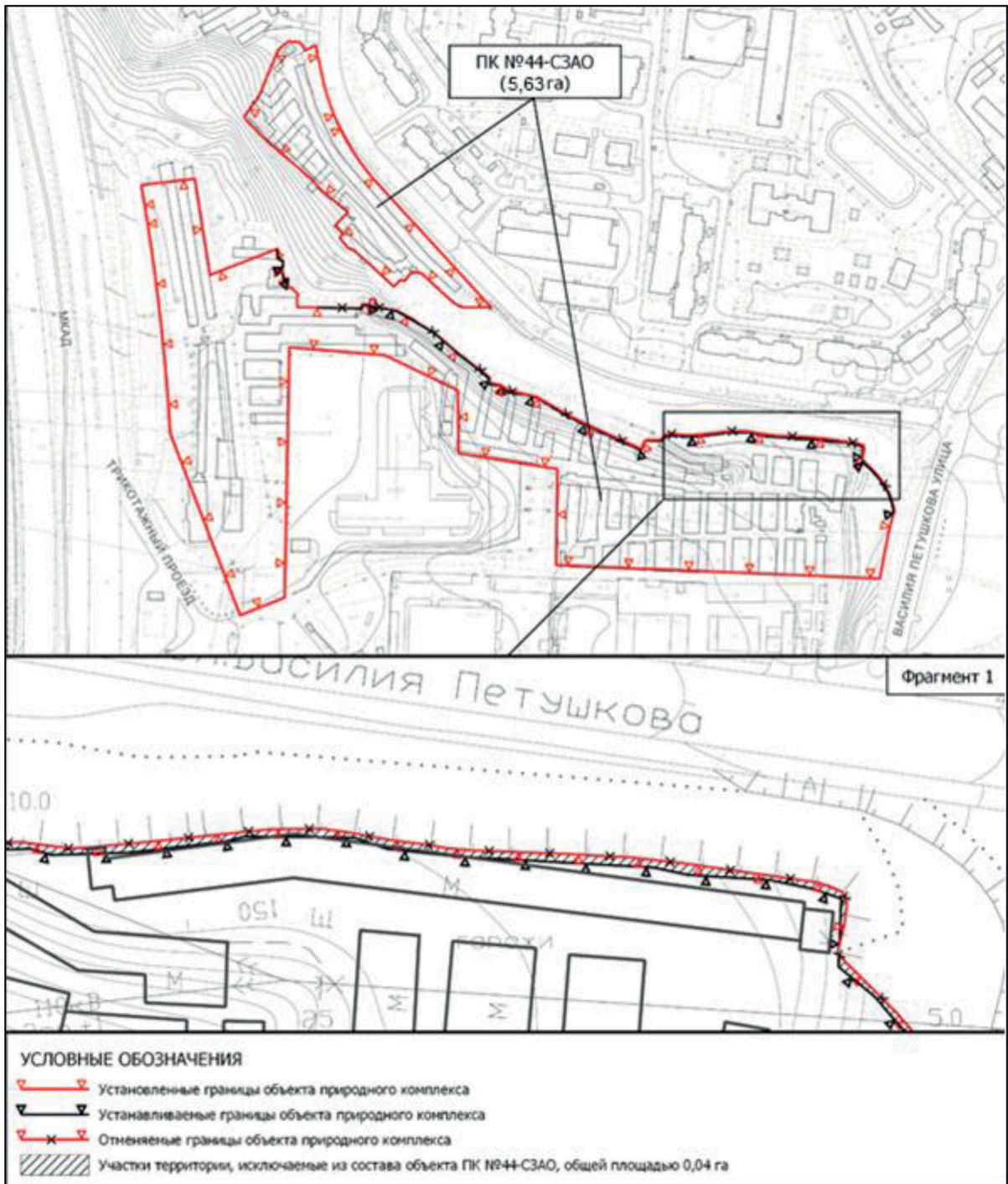
Приложение 1
к постановлению Правительства Москвы
от 6 сентября 2022 г. № 1925-ПП

Схема границ объекта природного комплекса № 12 Северо-Западного административного округа города Москвы
«Проектный бульвар по Куркинскому шоссе, район Куркино»



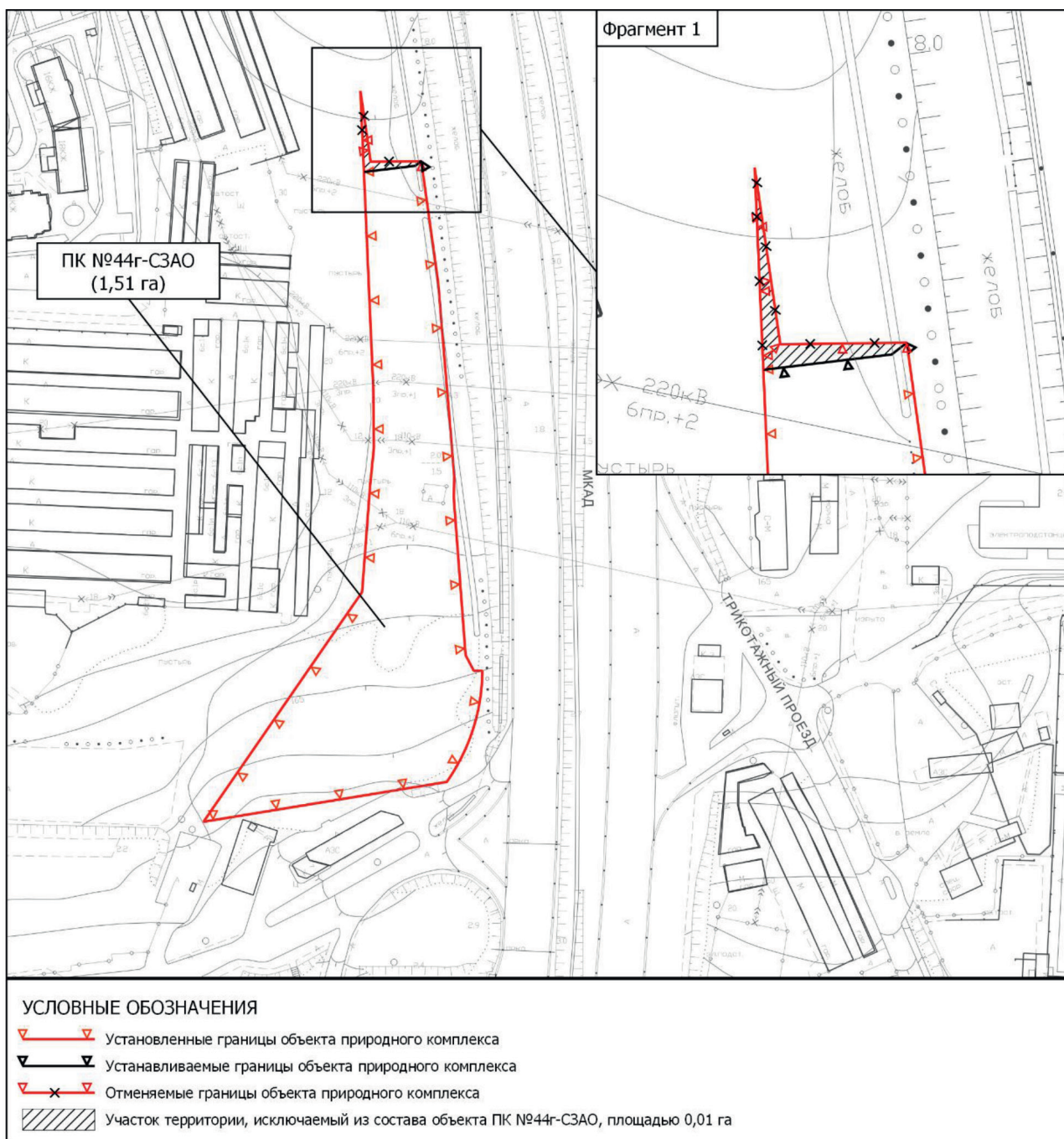
Приложение 2
к постановлению Правительства Москвы
от 6 сентября 2022 г. № 1925-ПП

Схема границ объекта природного комплекса № 44 Северо-Западного административного округа города Москвы
«Парк (проектный) между ул.Василия Петушкова и МКАД»



Приложение 3
к постановлению Правительства Москвы
от 6 сентября 2022 г. № 1925-ПП

Схема границ объекта природного комплекса № 44г Северо-Западного административного округа города
Москвы «Озелененная территория на пересечении МКАД с Пятницким шоссе (участок 2)»



Приложение 4
к постановлению Правительства Москвы
от 6 сентября 2022 г. № 1925-ПП

Внесение изменений в приложение 1 к постановлению Правительства Москвы
от 19 января 1999 г. № 38

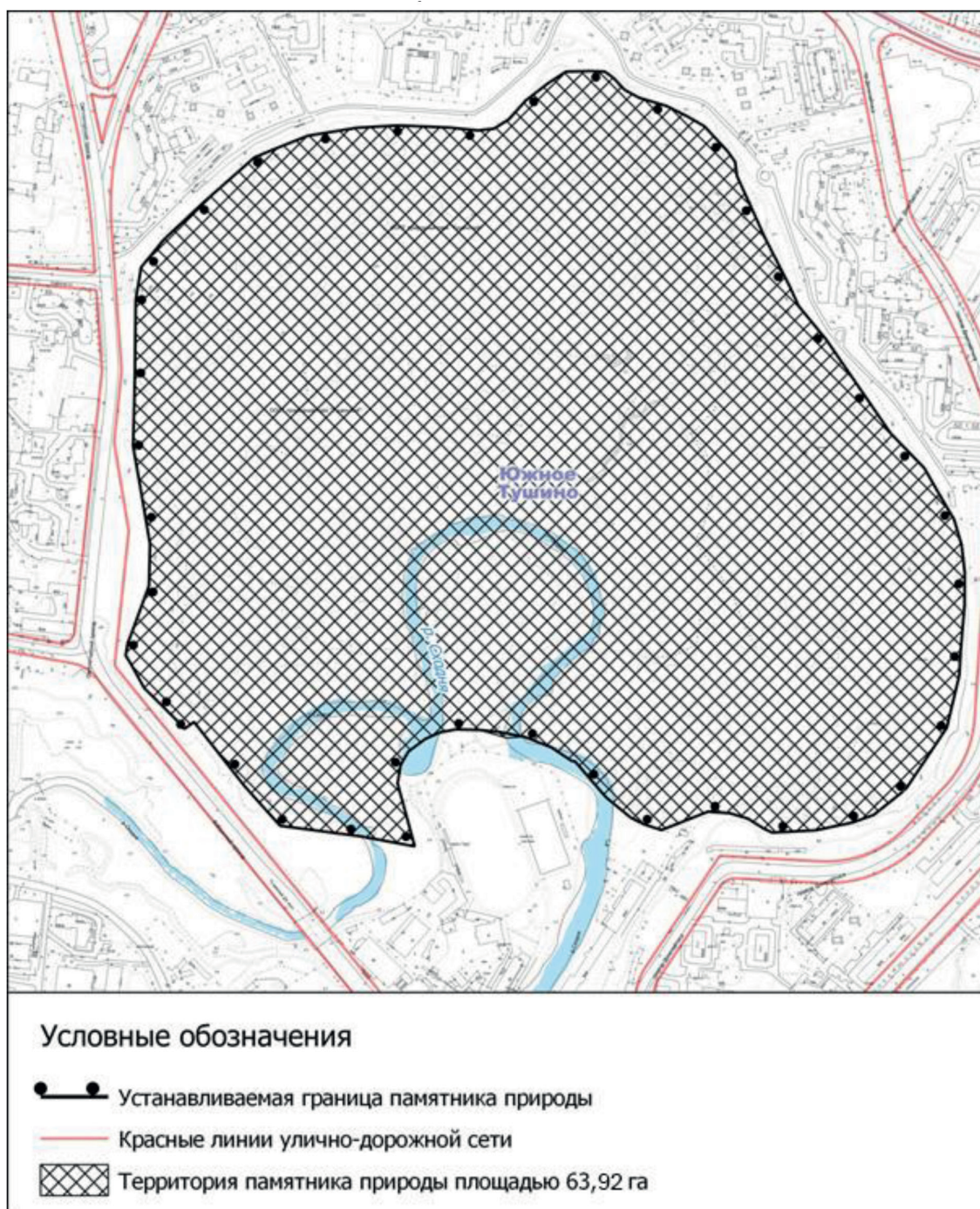
ПЕРЕЧЕНЬ ТЕРРИТОРИЙ ПРИРОДНОГО КОМПЛЕКСА Г. МОСКВЫ
(кроме особо охраняемых природных территорий и объектов Природного комплекса
Центрального административного округа)

№ объекта	Наименование объекта Природного комплекса	Режим регулирования градостроительной деятельности	Площадь**, га
1	2	3	4
СЕВЕРО-ЗАПАДНЫЙ АО			
12	Проектный бульвар по Куркинскому шоссе, район Куркино	Озелененная территория общего пользования	6,73
44	Парк (проектный) между ул. Василия Петушкова и МКАД	Озелененная территория общего пользования	5,63
44г	Озелененная территория на пересечении МКАД с Пятницким шоссе (участок 2)	Озелененная территория общего пользования	1,51

Приложение 5
к постановлению Правительства Москвы
от 6 сентября 2022 г. № 1925-ПП

Внесение изменения в раздел 1 приложения 1 к постановлению Правительства Москвы от 1 октября 2020 г. № 1641-ПП

1. Графическое описание границ особо охраняемой природной территории регионального значения «Памятник природы «Тушинская чаша»



Приложение 6
к постановлению Правительства Москвы
от 6 сентября 2022 г. № 1925-ПП

Внесение изменений в раздел 3 приложения 1 к Положению приложения 3
к постановлению Правительства Москвы от 1 октября 2020 г. № 1641-ПП

3. Таблица видов разрешенного использования земельных участков, расположенных в границах особо охраняемой природной территории регионального значения «Природно-исторический парк «Тушинский»
(к схеме функциональных зон особо охраняемой природной территории регионального значения «Природно-исторический парк «Тушинский»)

Название, индекс и номер функциональной зоны ООПТ	Площадь участков зоны, га	Коды и наименование основных видов разрешенного использования земельных участков	Коды и наименование вспомогательных видов разрешенного использования земельных участков
1	2	3	4
Участки, предоставленные юридическим лицам и гражданам (СП-3)	1,06	3.4 Здравоохранение. 5.0 Отдых (рекреация). 5.1 Спорт. 9.0 Деятельность по особой охране и изучению природы. 9.1 Охрана природных территорий	3.1 Коммунальное обслуживание. 6.8 Связь. 12.0.2 Благоустройство территории
Участки, предоставленные юридическим лицам и гражданам (СП-1 – СП-2, СП-4 – СП-34)	42,14	9.0 Деятельность по особой охране и изучению природы. 9.1 Охрана природных территорий	3.1 Коммунальное обслуживание. 6.8 Связь. 12.0.2 Благоустройство территории

Приложение 7

к постановлению Правительства Москвы
от 6 сентября 2022 г. № 1925-ПП

Внесение изменений в раздел 1 приложения 3 к Положению приложения 3
к постановлению Правительства Москвы от 1 октября 2020 г. № 1641-ПП

1. Схема границ земельных участков, на территории которых допускается строительство, реконструкция объектов капитального строительства на особо охраняемой природной территории регионального значения «Природно-исторический парк «Тушинский»

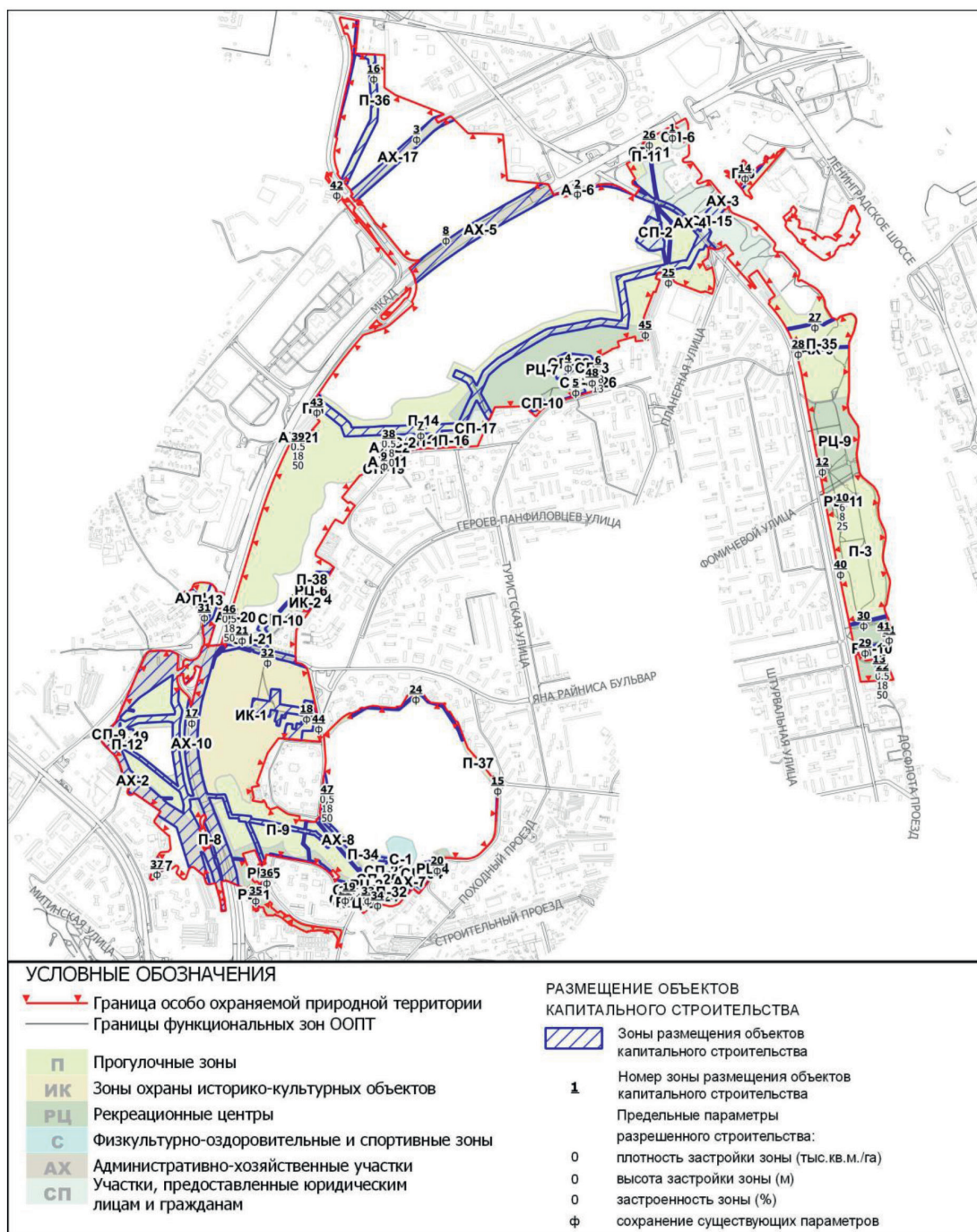


Схема границ земельных участков, на территории которых допускается строительство, реконструкция объектов капитального строительства на особо охраняемой природной территории регионального значения «Природно-исторический парк «Тушинский»

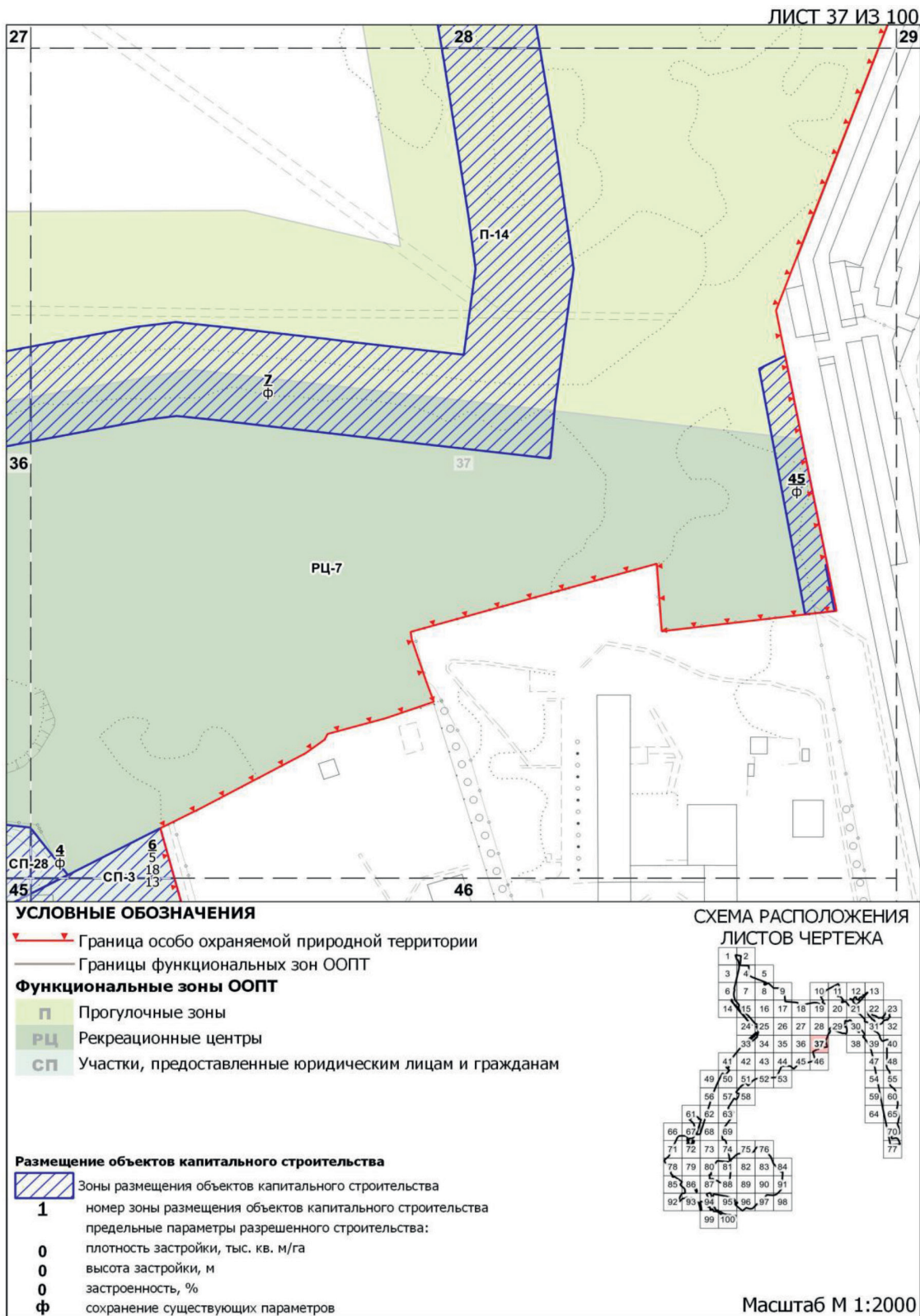


Схема границ земельных участков, на территории которых допускается строительство, реконструкция объектов капитального строительства на особо охраняемой природной территории регионального значения «Природно-исторический парк «Тушинский»

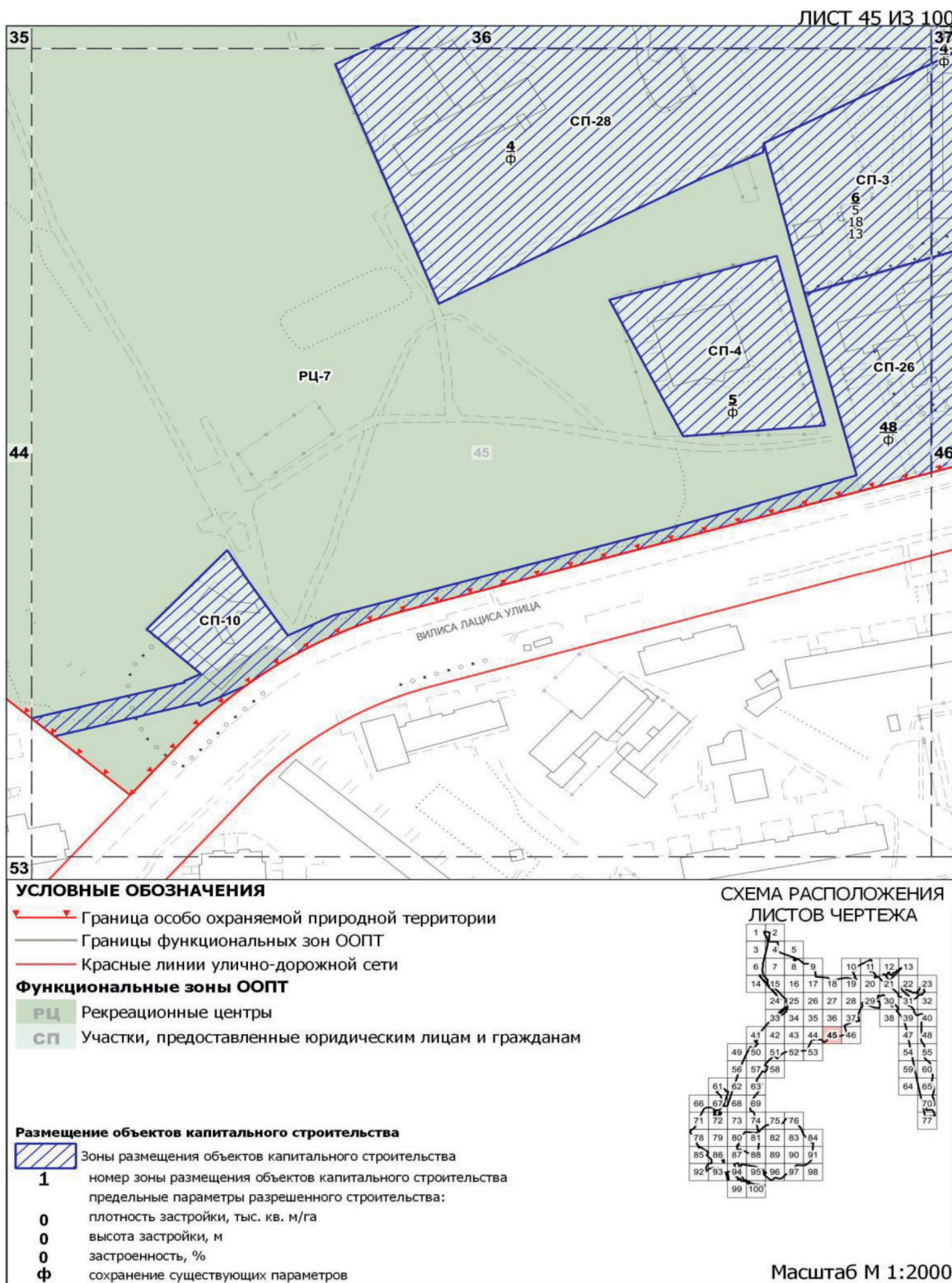
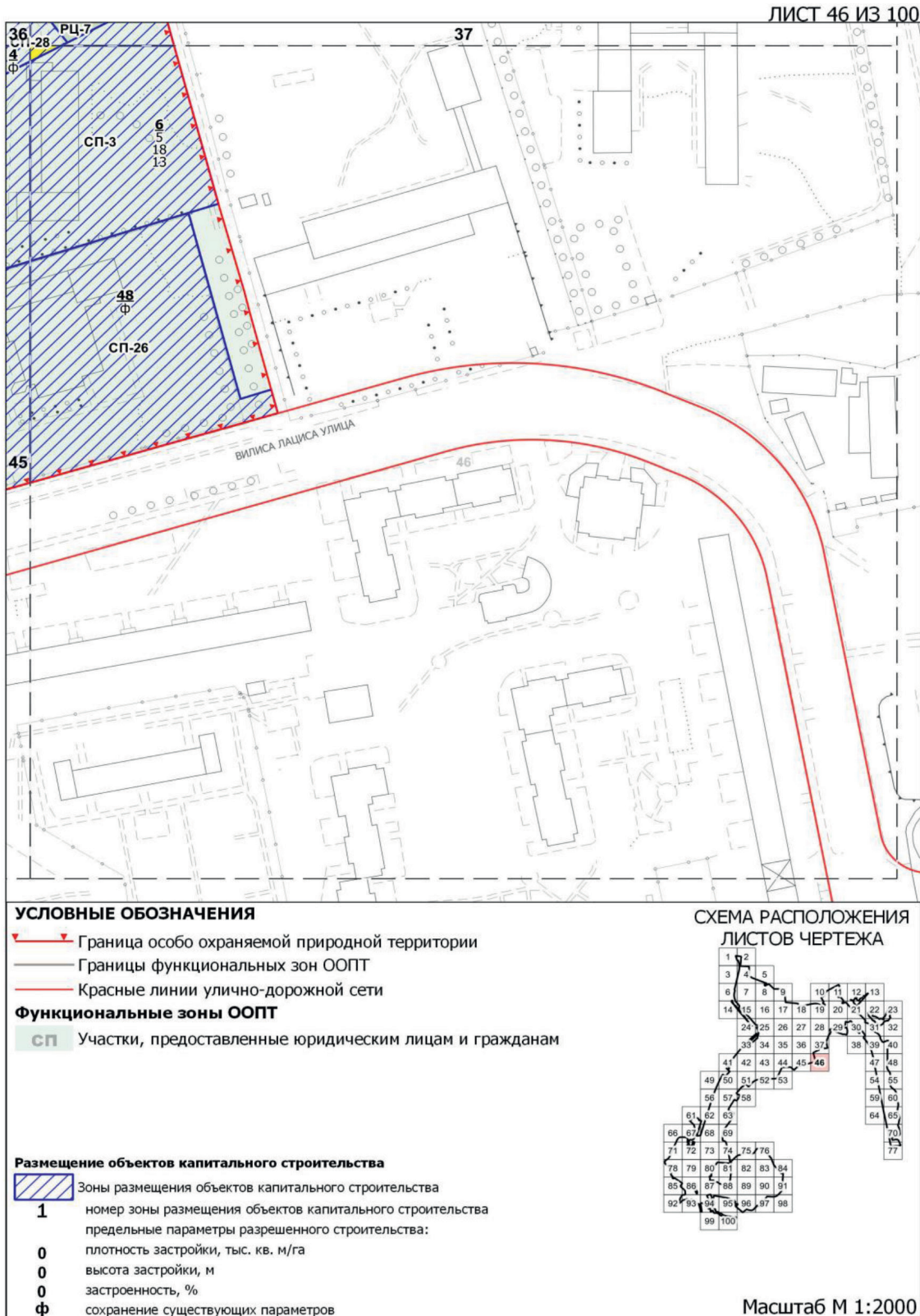


Схема границ земельных участков, на территории которых допускается строительство, реконструкция объектов капитального строительства на особо охраняемой природной территории регионального значения «Природно-исторический парк «Тушинский»



Приложение 8

к постановлению Правительства Москвы
от 6 сентября 2022 г. № 1925-ПП

Внесение изменений в раздел 2 приложения 3 к Положению приложения 3
к постановлению Правительства Москвы от 1 октября 2020 г. № 1641-ПП

2. Предельные параметры разрешенного строительства, реконструкции объектов капитального строительства на особо охраняемой природной территории регионального значения «Природно-исторический парк «Тушинский» (к схеме границ земельных участков, на территории которых допускается строительство, реконструкция объектов капитального строительства на особо охраняемой природной территории регионального значения «Природно-исторический парк «Тушинский»)

Номер зоны размещения объектов капитального строительства на схеме	Предельные параметры разрешенного строительства, реконструкции объектов капитального строительства		
	плотность застройки, тыс.кв.м/га	высота застройки, м	застроенность, %
1	2	3	4
6	5	18	13
48	ф	ф	ф

О внесении изменений в постановление Правительства Москвы от 28 марта 2017 г. № 120-ПП

Постановление Правительства Москвы от 6 сентября 2022 года № 1928-ПП

В соответствии с Градостроительным кодексом Российской Федерации, Законом города Москвы от 25 июня 2008 г. № 28 «Градостроительный кодекс города Москвы», постановлениями Правительства Москвы от 7 апреля 2009 г. № 270-ПП «О создании Городской комиссии по вопросам градостроительства, землепользования и застройки при Правительстве Москвы и об утверждении положений о Городской и окружной комиссиях по вопросам градостроительства, землепользования и застройки при Правительстве Москвы», от 22 марта 2022 г. № 438-ПП «О реализации положений пункта 2 статьи 7 Федерального закона от 14 марта 2022 г. № 58-ФЗ «О внесении изменений в отдельные законодательные акты Российской Федерации» **Правительство Москвы постановляет:**

1. Внести изменения в постановление Правительства Москвы от 28 марта 2017 г. № 120-ПП «Об утверждении правил землепользования и застройки города Москвы»:

1.1. Изображения территориальных зон на карте градостроительного зонирования «Границы территориальных зон и виды разрешенного использования земельных участков и объектов капитального строитель-

ства. Юго-Западный административный округ города Москвы» раздела 1 книги 8 территориальной части правил землепользования и застройки приложения к постановлению изменить согласно приложению 1 к настоящему постановлению.

1.2. Изображения территориальных зон на карте градостроительного зонирования «Границы территориальных зон, подзон территориальных зон и предельные параметры разрешенного строительства, реконструкции объектов капитального строительства. Юго-Западный административный округ города Москвы» раздела 1 книги 8 территориальной части правил землепользования и застройки приложения к постановлению изменить согласно приложению 2 к настоящему постановлению.

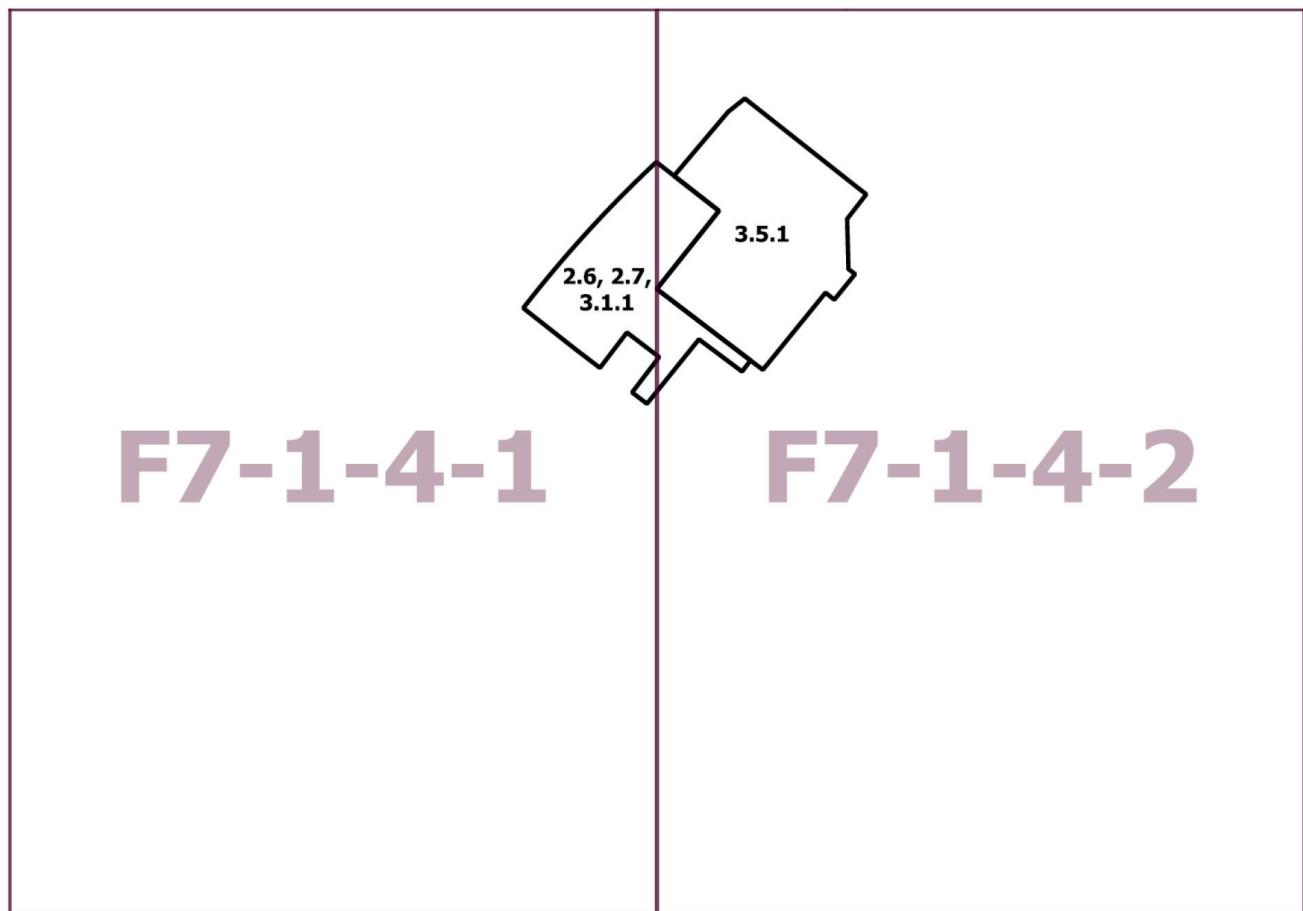
2. Контроль за выполнением настоящего постановления возложить на заместителя Мэра Москвы в Правительстве Москвы по вопросам градостроительной политики и строительства Бочкарева А.Ю.

Мэр Москвы **С.С.Собянин**

Приложение 1
к постановлению Правительства Москвы
от 6 сентября 2022 г. № 1928-ПП

**Внесение изменений в приложение к постановлению Правительства Москвы
от 28 марта 2017 г. № 120-ПП**

Книга 8
Карта градостроительного зонирования
Границы территориальных зон и виды разрешенного использования
земельных участков и объектов капитального строительства
Юго-Западный административный округ города Москвы



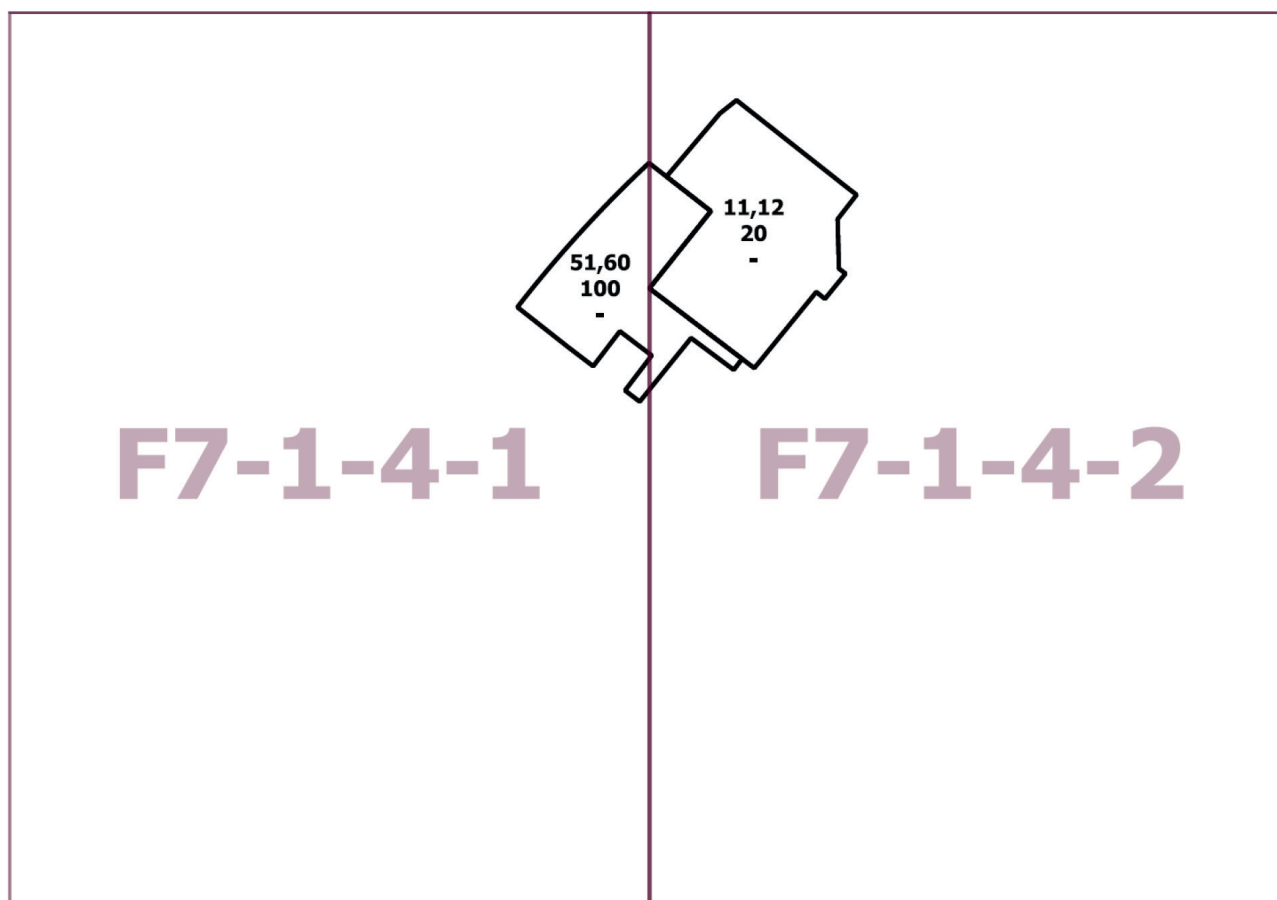
Приложение 2
к постановлению Правительства Москвы
от 6 сентября 2022 г. № 1928-ПП

**Внесение изменений в приложение к постановлению Правительства Москвы
от 28 марта 2017 г. № 120-ПП**

Книга 8

Карта градостроительного зонирования

Границы территориальных зон, подзон территориальных зон и предельные параметры
разрешенного строительства, реконструкции объектов капитального строительства
Юго-Западный административный округ города Москвы



О внесении изменений в постановление Правительства Москвы от 28 марта 2017 г. № 120-ПП

Постановление Правительства Москвы от 6 сентября 2022 года № 1929-ПП

В соответствии с Градостроительным кодексом Российской Федерации, Законом города Москвы от 25 июня 2008 г. № 28 «Градостроительный кодекс города Москвы», постановлениями Правительства Москвы от 7 апреля 2009 г. № 270-ПП «О создании Городской комиссии по вопросам градостроительства, землепользования и застройки при Правительстве Москвы и об утверждении положений о Городской и окружной комиссиях по вопросам градостроительства, землепользования и застройки при Правительстве Москвы», от 22 марта 2022 г. № 438-ПП «О реализации положений пункта 2 статьи 7 Федерального закона от 14 марта 2022 г. № 58-ФЗ «О внесении изменений в отдельные законодательные акты Российской Федерации» **Правительство Москвы постановляет:**

1. Внести изменения в постановление Правительства Москвы от 28 марта 2017 г. № 120-ПП «Об утверждении правил землепользования и застройки города Москвы»:

1.1. Карту градостроительного зонирования «Границы территориальных зон и виды разрешенного использования земельных участков и объектов капитального строительства. Восточный административный округ города Москвы» раздела 1 книги 5 территориальной части правил землепользования и застройки приложения к постановлению дополнить изображением территориальной зоны согласно приложению 1 к настоящему постановлению.

1.2. Карту градостроительного зонирования «Границы территориальных зон, подзон территориальных зон и предельные параметры разрешенного строительства, реконструкции объектов капитального строительства. Восточный административный округ города Москвы» раздела 1 книги 5 территориальной части правил землепользования и застройки приложения к постановлению дополнить изображением территориальной зоны согласно приложению 2 к настоящему постановлению.

2. Контроль за выполнением настоящего постановления возложить на заместителя Мэра Москвы в Правительстве Москвы по вопросам градостроительной политики и строительства Бочкарева А.Ю.

Мэр Москвы **С.С.Собянин**

Приложение 1
к постановлению Правительства Москвы
от 6 сентября 2022 г. № 1929-ПП

Внесение изменения в приложение к постановлению Правительства Москвы
от 28 марта 2017 г. № 120-ПП

Книга 5
Карта градостроительного зонирования
Границы территориальных зон и виды разрешенного использования
земельных участков и объектов капитального строительства
Восточный административный округ города Москвы

3.1.1



I4-9-3-4

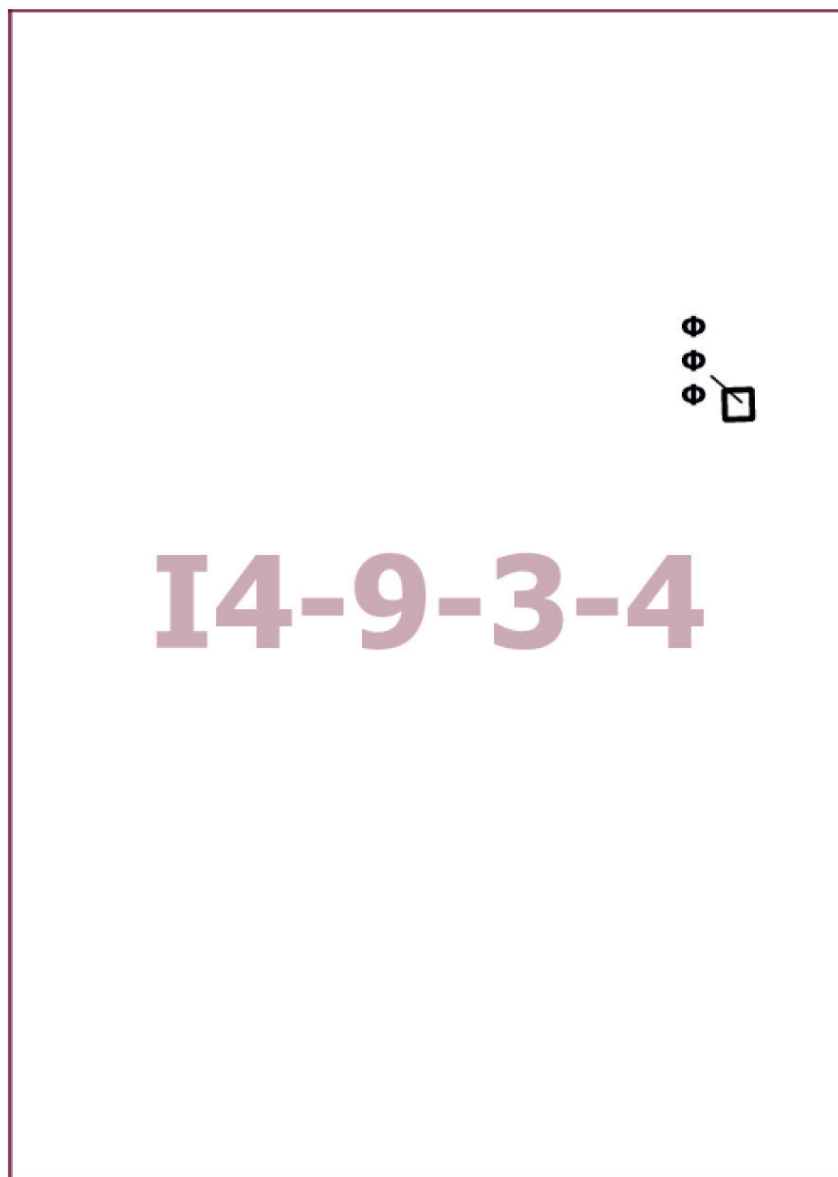
Приложение 2
к постановлению Правительства Москвы
от 6 сентября 2022 г. № 1929-ПП

**Внесение изменения в приложение к постановлению Правительства Москвы
от 28 марта 2017 г. № 120-ПП**

Книга 5

Карта градостроительного зонирования

Границы территориальных зон, подзон территориальных зон и предельные параметры
разрешенного строительства, реконструкции объектов капитального строительства
Восточный административный округ города Москвы



О внесении изменений в постановление Правительства Москвы от 28 марта 2017 г. № 120-ПП

Постановление Правительства Москвы от 6 сентября 2022 года № 1930-ПП

В соответствии с Градостроительным кодексом Российской Федерации, Законом города Москвы от 25 июня 2008 г. № 28 «Градостроительный кодекс города Москвы», постановлениями Правительства Москвы от 7 апреля 2009 г. № 270-ПП «О создании Городской комиссии по вопросам градостроительства, землепользования и застройки при Правительстве Москвы и об утверждении положений о Городской и окружной комиссиях по вопросам градостроительства, землепользования и застройки при Правительстве Москвы», от 22 марта 2022 г. № 438-ПП «О реализации положений пункта 2 статьи 7 Федерального закона от 14 марта 2022 г. № 58-ФЗ «О внесении изменений в отдельные законодательные акты Российской Федерации» **Правительство Москвы постановляет:**

1. Внести изменения в постановление Правительства Москвы от 28 марта 2017 г. № 120-ПП «Об утверждении правил землепользования и застройки города Москвы»:

1.1. Карту градостроительного зонирования «Границы территориальных зон и виды разрешенного использования земельных участков и объектов капитального строительства. Поселение Воскресенское города Москвы» раздела 1 книги 12 территориальной части правил землепользования и застройки приложения к постановлению дополнить изображением территориальной зоны согласно приложению 1 к настоящему постановлению.

1.2. Карту градостроительного зонирования «Границы территориальных зон, подзон территориальных зон и предельные параметры разрешенного строительства, реконструкции объектов капитального строительства. Поселение Воскресенское города Москвы» раздела 1 книги 12 территориальной части правил землепользования и застройки приложения к постановлению дополнить изображением территориальной зоны согласно приложению 2 к настоящему постановлению.

1.3. Изображение территориальной зоны на карте градостроительного зонирования «Границы территориальных зон, подзон территориальных зон и предельные параметры разрешенного строительства, реконструкции объектов капитального строительства. Поселение Воскресенское города Москвы» раздела 1 книги 12 территориальной части правил землепользования и застройки приложения к постановлению изменить согласно приложению 3 к настоящему постановлению.

1.4. Подраздел 2.2 раздела 2 книги 12 территориальной части правил землепользования и застройки приложения к постановлению дополнить подразделом в редакции согласно приложению 4 к настоящему постановлению.

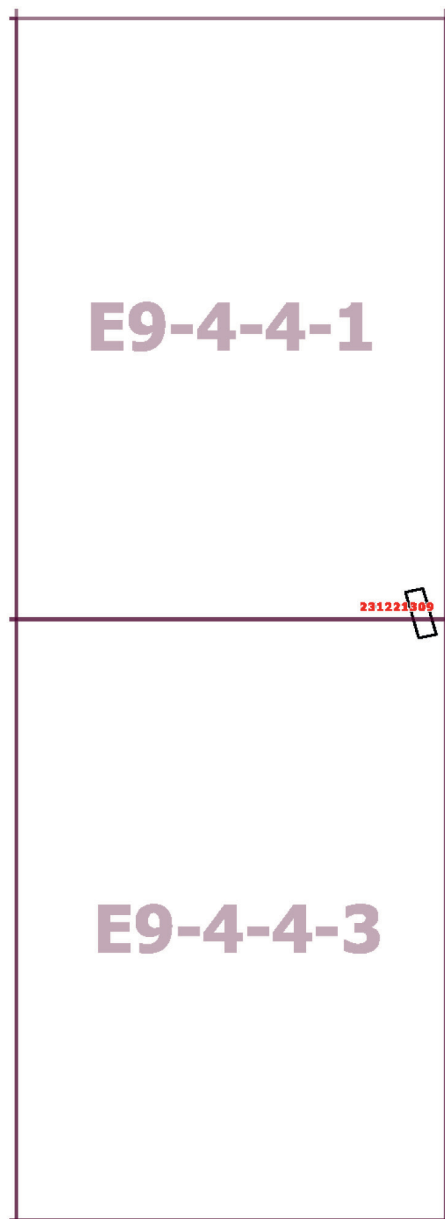
2. Контроль за выполнением настоящего постановления возложить на заместителя Мэра Москвы в Правительстве Москвы по вопросам градостроительной политики и строительства Бочкарева А.Ю.

Мэр Москвы **С.С.Собянин**

Приложение 1
к постановлению Правительства Москвы
от 6 сентября 2022 г. № 1930-ПП

**Внесение изменения в приложение к постановлению Правительства Москвы
от 28 марта 2017 г. № 120-ПП**

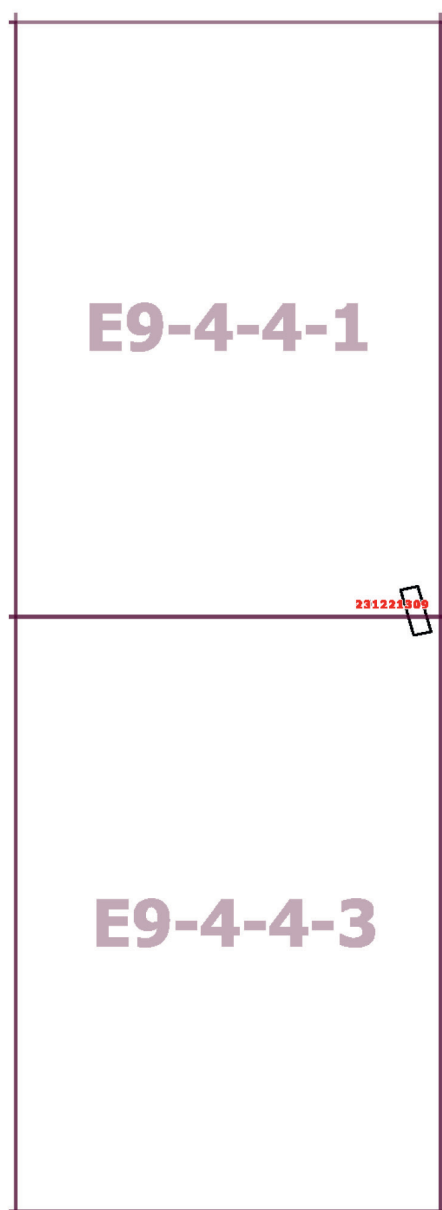
Книга 12
Новомосковский административный округ города Москвы
Карта градостроительного зонирования
Границы территориальных зон и виды разрешенного использования
земельных участков и объектов капитального строительства
поселение Воскресенское города Москвы



Приложение 2
к постановлению Правительства Москвы
от 6 сентября 2022 г. № 1930-ПП

**Внесение изменения в приложение к постановлению Правительства Москвы
от 28 марта 2017 г. № 120-ПП**

Книга 12
Новомосковский административный округ города Москвы
Карта градостроительного зонирования
Границы территориальных зон, подзон территориальных зон и предельные параметры
разрешенного строительства, реконструкции объектов капитального строительства
поселение Воскресенское города Москвы



Приложение 3
к постановлению Правительства Москвы
от 6 сентября 2022 г. № 1930-ПП

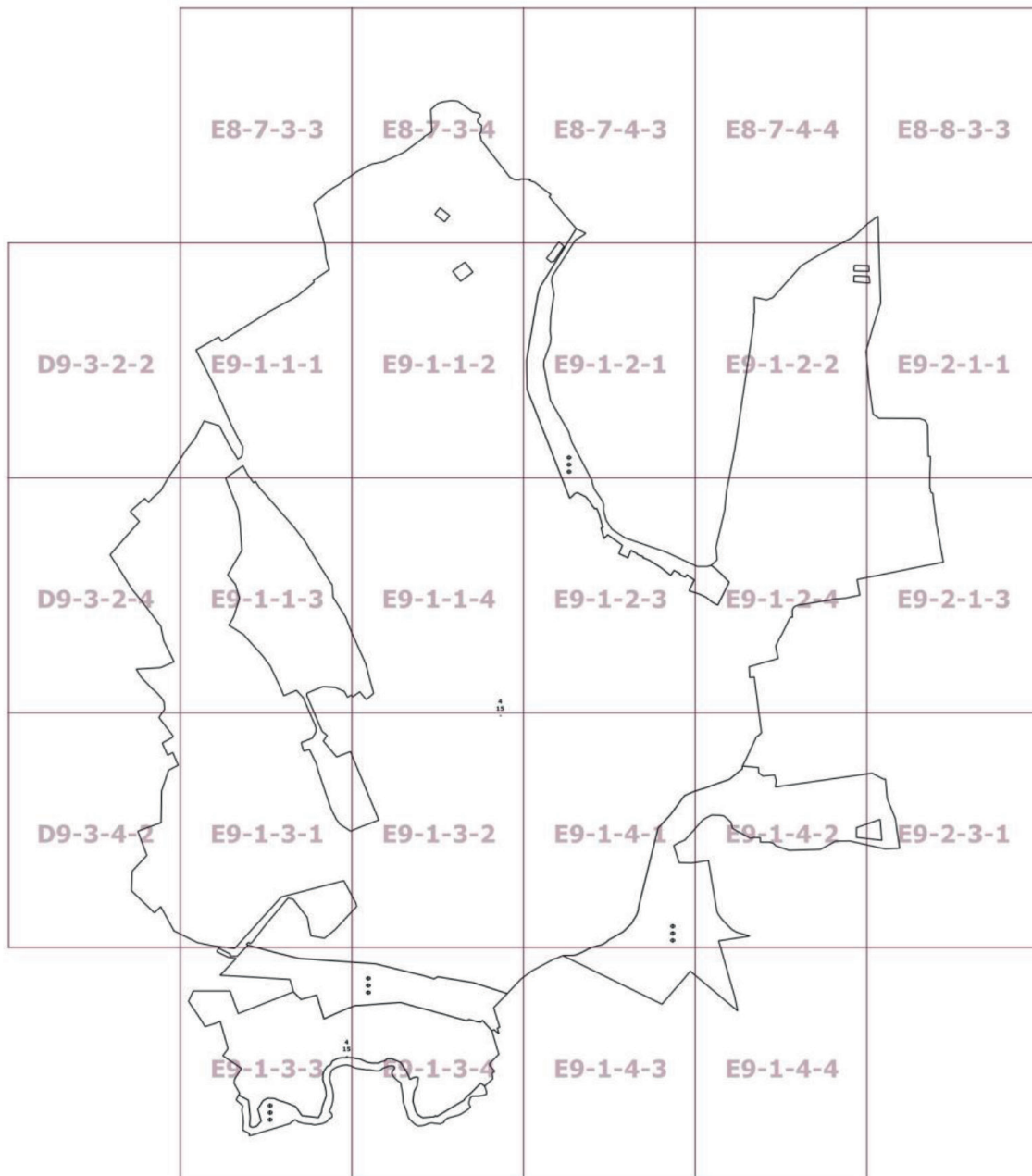
**Внесение изменения в приложение к постановлению Правительства Москвы
от 28 марта 2017 г. № 120-ПП**

Книга 12

Новомосковский административный округ города Москвы

Карта градостроительного зонирования

Границы территориальных зон, подзон территориальных зон и предельные параметры
разрешенного строительства, реконструкции объектов капитального строительства
поселение Воскресенское города Москвы



Приложение 4
к постановлению Правительства Москвы
от 6 сентября 2022 г. № 1930-ПП

**Внесение изменения в приложение к постановлению Правительства Москвы
от 28 марта 2017 г. № 120-ПП**

Книга 12
Новомосковский административный округ города Москвы
2.2. на территории поселения Воскресенское города Москвы

Пункт 94

Территориальная зона	231221309
Основные виды разрешенного использования	2.1. Для индивидуального жилищного строительства
Условно разрешенные виды использования	
Вспомогательные виды	
Максимальный процент застройки (%)	Не установлен
Высота застройки (м)	15
Плотность застройки (тыс.кв.м/га)	Не установлена
Минимальные и (или) максимальные размеры земельных участков (га)	
Иные показатели	Общая площадь объекта – 372,8 кв.м

О внесении изменений в постановление Правительства Москвы от 28 марта 2017 г. № 120-ПП

Постановление Правительства Москвы от 6 сентября 2022 года № 1932-ПП

В соответствии с Градостроительным кодексом Российской Федерации, Законом города Москвы от 25 июня 2008 г. № 28 «Градостроительный кодекс города Москвы», постановлениями Правительства Москвы от 7 апреля 2009 г. № 270-ПП «О создании Городской комиссии по вопросам градостроительства, землепользования и застройки при Правительстве Москвы и об утверждении положений о Городской и окружной комиссиях по вопросам градостроительства, землепользования и застройки при Правительстве Москвы», от 22 марта 2022 г. № 438-ПП «О реализации положений пункта 2 статьи 7 Федерального закона от 14 марта 2022 г. № 58-ФЗ «О внесении изменений в отдельные законодательные акты Российской Федерации» **Правительство Москвы постановляет:**

1. Внести изменения в постановление Правительства Москвы от 28 марта 2017 г. № 120-ПП «Об утверждении правил землепользования и застройки города Москвы»:

1.1. Карту градостроительного зонирования «Границы территориальных зон и виды разрешенного использования земельных участков и объектов капитального строительства. Поселение Воскресенское города Москвы» раздела 1 книги 12 территориальной части правил землепользования и застройки приложения к постановлению дополнить изображением территориальной зоны согласно приложению 1 к настоящему постановлению.

1.2. Карту градостроительного зонирования «Границы территориальных зон, подзон территориальных зон и предельные параметры разрешенного строительства, реконструкции объектов капитального строительства. Поселение Воскресенское города Москвы» раздела 1 книги 12 территориальной части правил землепользования и застройки приложения к постановлению дополнить изображением территориальной зоны согласно приложению 2 к настоящему постановлению.

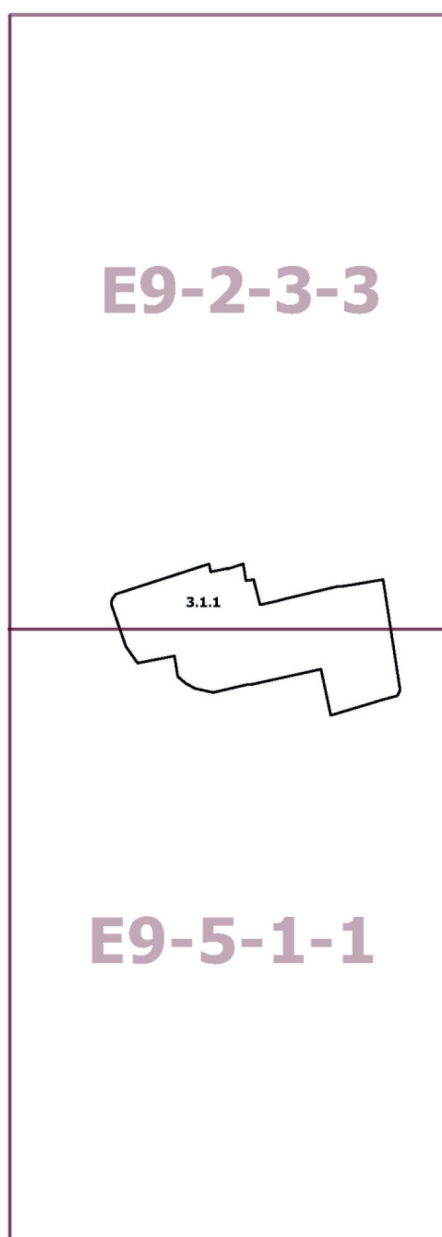
2. Контроль за выполнением настоящего постановления возложить на заместителя Мэра Москвы в Правительстве Москвы по вопросам градостроительной политики и строительства Бочкарева А.Ю.

Мэр Москвы **С.С.Собянин**

Приложение 1
к постановлению Правительства Москвы
от 6 сентября 2022 г. № 1932-ПП

**Внесение изменения в приложение к постановлению Правительства Москвы
от 28 марта 2017 г. № 120-ПП**

Книга 12
Новомосковский административный округ города Москвы
Карта градостроительного зонирования
Границы территориальных зон и виды разрешенного использования
земельных участков и объектов капитального строительства
поселение Воскресенское города Москвы



Приложение 2
к постановлению Правительства Москвы
от 6 сентября 2022 г. № 1932-ПП

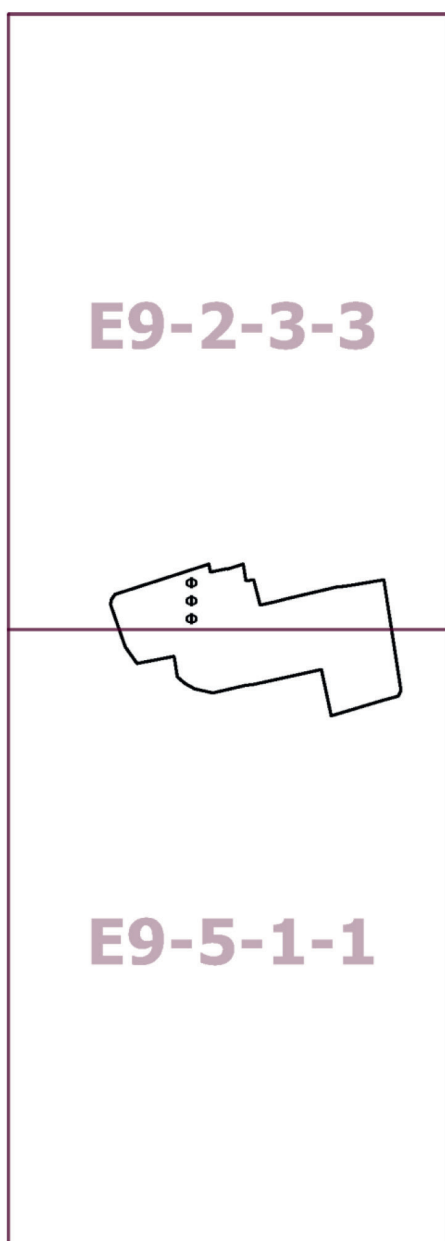
**Внесение изменения в приложение к постановлению Правительства Москвы
от 28 марта 2017 г. № 120-ПП**

Книга 12

Новомосковский административный округ города Москвы

Карта градостроительного зонирования

Границы территориальных зон, подзон территориальных зон и предельные параметры
разрешенного строительства, реконструкции объектов капитального строительства
поселение Воскресенское города Москвы



О внесении изменения в постановление Правительства Москвы от 28 марта 2017 г. № 120-ПП

Постановление Правительства Москвы от 6 сентября 2022 года № 1933-ПП

В соответствии с Градостроительным кодексом Российской Федерации, Законом города Москвы от 25 июня 2008 г. № 28 «Градостроительный кодекс города Москвы», постановлениями Правительства Москвы от 7 апреля 2009 г. № 270-ПП «О создании Городской комиссии по вопросам градостроительства, землепользования и застройки при Правительстве Москвы и об утверждении положений о Городской и окружной комиссиях по вопросам градостроительства, землепользования и застройки при Правительстве Москвы», от 22 марта 2022 г. № 438-ПП «О реализации положений пункта 2 статьи 7 Федерального закона от 14 марта 2022 г. № 58-ФЗ «О внесении изменений в отдельные законодательные акты Российской Федерации» **Правительство Москвы постановляет:**

1. Внести изменение в постановление Правительства Москвы от 28 марта 2017 г. № 120-ПП «Об утверждении правил землепользования и застройки города Москвы», изменив изображение территориальной зоны на карте градостроительного зонирования «Границы территориальных зон, подзон территориальных зон и предельные параметры разрешенного строительства, реконструкции объектов капитального строительства. Северный административный округ города Москвы» раздела 1 книги 3 территориальной части правил землепользования и застройки приложения к постановлению согласно приложению к настоящему постановлению.

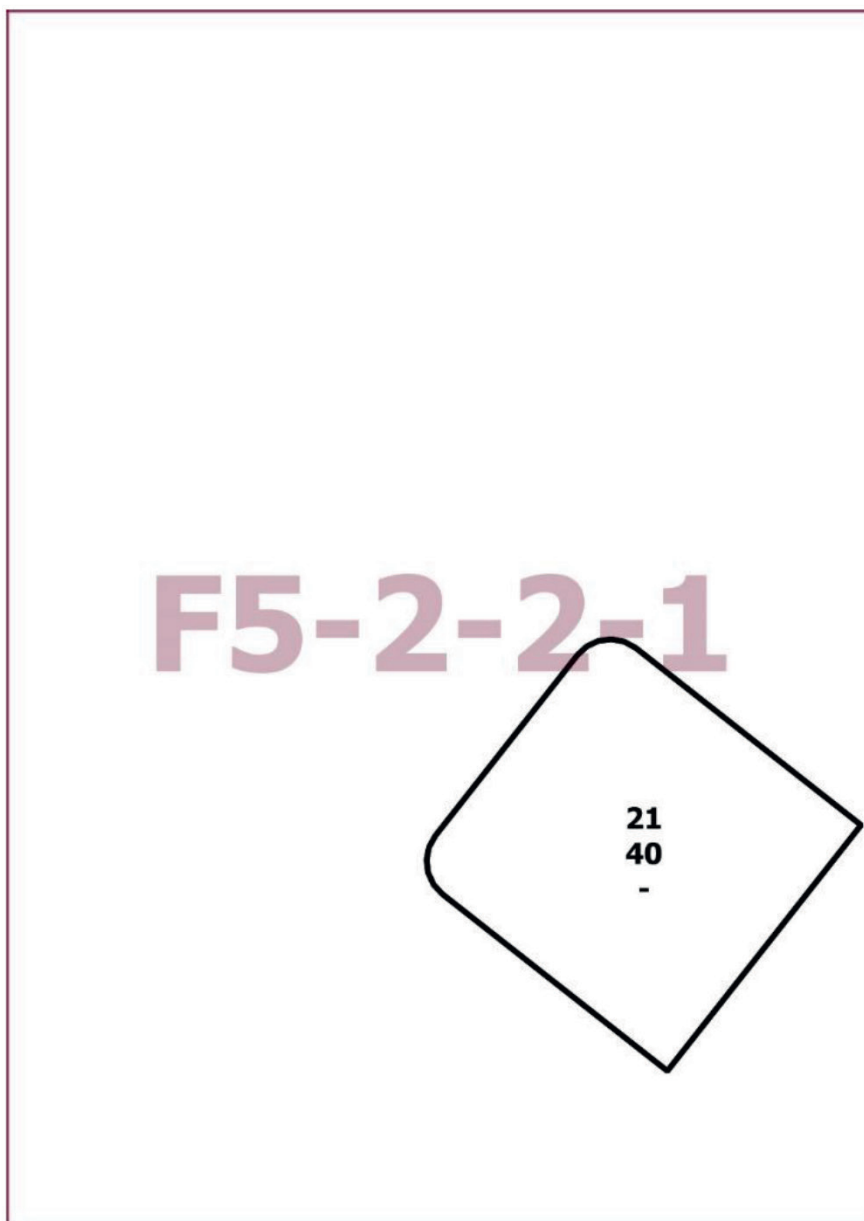
2. Контроль за выполнением настоящего постановления возложить на заместителя Мэра Москвы в Правительстве Москвы по вопросам градостроительной политики и строительства Бочкарева А.Ю.

Мэр Москвы **С.С.Собянин**

Приложение
к постановлению Правительства Москвы
от 6 сентября 2022 г. № 1933-ПП

**Внесение изменения в приложение к постановлению Правительства Москвы
от 28 марта 2017 г. № 120-ПП**

Книга 3
Карта градостроительного зонирования
Границы территориальных зон, подзон территориальных зон и предельные параметры
разрешенного строительства, реконструкции объектов капитального строительства
Северный административный округ города Москвы



О внесении изменений в постановление Правительства Москвы от 28 марта 2017 г. № 120-ПП

Постановление Правительства Москвы от 6 сентября 2022 года № 1934-ПП

В соответствии с Градостроительным кодексом Российской Федерации, Законом города Москвы от 25 июня 2008 г. № 28 «Градостроительный кодекс города Москвы», постановлениями Правительства Москвы от 7 апреля 2009 г. № 270-ПП «О создании Городской комиссии по вопросам градостроительства, землепользования и застройки при Правительстве Москвы и об утверждении положений о Городской и окружной комиссиях по вопросам градостроительства, землепользования и застройки при Правительстве Москвы», от 22 марта 2022 г. № 438-ПП «О реализации положений пункта 2 статьи 7 Федерального закона от 14 марта 2022 г. № 58-ФЗ «О внесении изменений в отдельные законодательные акты Российской Федерации» **Правительство Москвы постановляет:**

1. Внести изменения в постановление Правительства Москвы от 28 марта 2017 г. № 120-ПП «Об утверждении правил землепользования и застройки города Москвы»:

1.1. Карту градостроительного зонирования «Границы территориальных зон и виды разрешенного использования земельных участков и объектов капитального строительства. Южный административный округ города Москвы» раздела 1 книги 7 территориальной части правил землепользования и застройки приложения к постановлению дополнить изображением территориальной зоны согласно приложению 1 к настоящему постановлению.

1.2. Карту градостроительного зонирования «Границы территориальных зон, подзон территориальных зон и предельные параметры разрешенного строительства, реконструкции объектов капитального строительства. Южный административный округ города Москвы» раздела 1 книги 7 территориальной части правил землепользования и застройки приложения к постановлению дополнить изображением территориальной зоны согласно приложению 2 к настоящему постановлению.

1.3. Раздел 2 книги 7 территориальной части правил землепользования и застройки приложения к постановлению дополнить подразделом в редакции согласно приложению 3 к настоящему постановлению.

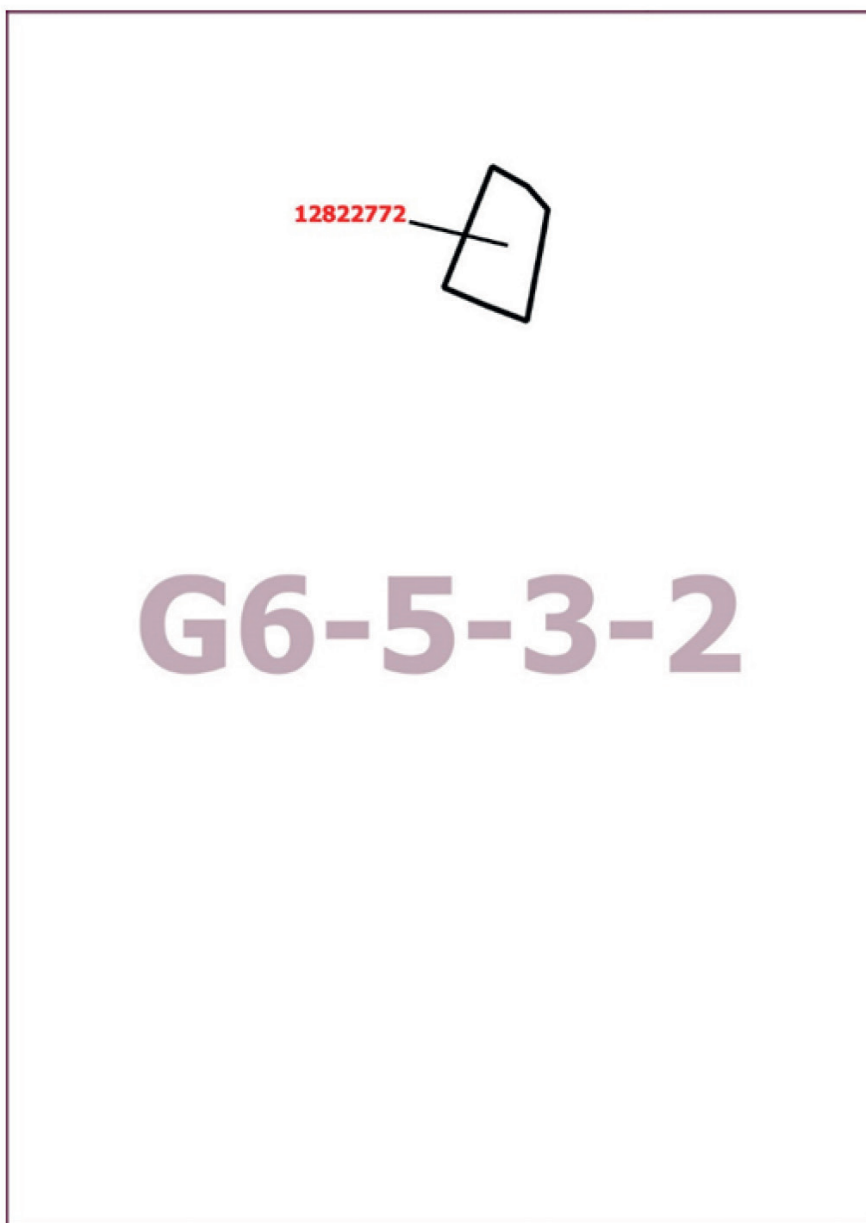
2. Контроль за выполнением настоящего постановления возложить на заместителя Мэра Москвы в Правительстве Москвы по вопросам градостроительной политики и строительства Бочкарева А.Ю.

Мэр Москвы **С.С.Собянин**

Приложение 1
к постановлению Правительства Москвы
от 6 сентября 2022 г. № 1934-ПП

**Внесение изменения в приложение к постановлению Правительства Москвы
от 28 марта 2017 г. № 120-ПП**

Книга 7
Карта градостроительного зонирования
Границы территориальных зон и виды разрешенного использования
земельных участков и объектов капитального строительства
Южный административный округ города Москвы



Приложение 2
к постановлению Правительства Москвы
от 6 сентября 2022 г. № 1934-ПП

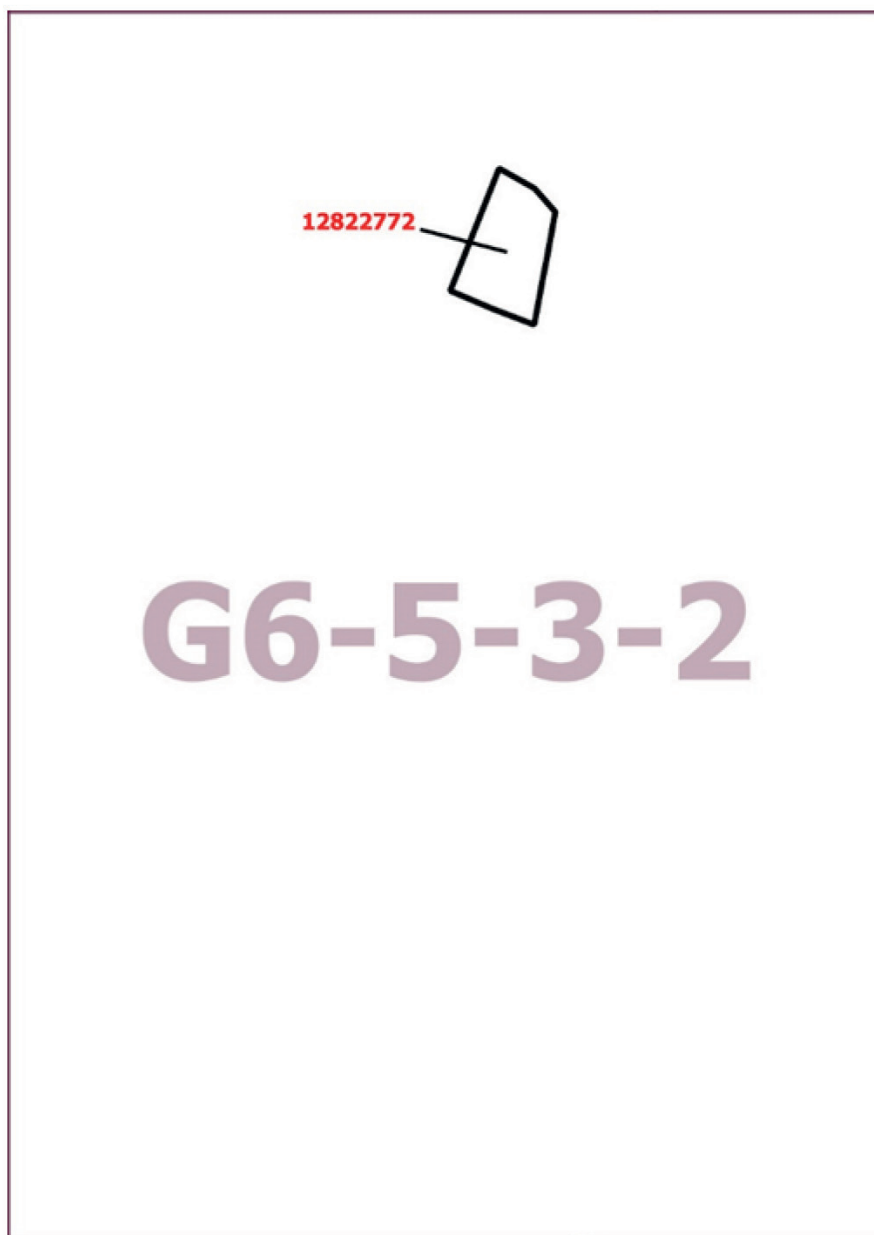
**Внесение изменения в приложение к постановлению Правительства Москвы
от 28 марта 2017 г. № 120-ПП**

Книга 7

Карта градостроительного зонирования

Границы территориальных зон, подзон территориальных зон и предельные параметры
разрешенного строительства, реконструкции объектов капитального строительства

Южный административный округ города Москвы



**Внесение изменения в приложение к постановлению Правительства Москвы
от 28 марта 2017 г. № 120-ПП**

Книга 7
Южный административный округ города Москвы

Пункт 591

Территориальная зона		12822772
Основные виды разрешенного использования	4.1. Деловое управление. 4.9.1.4. Ремонт автомобилей	
Условно разрешенные виды использования		
Вспомогательные виды		
Максимальный процент застройки (%)	По фактическому использованию	
Высота застройки (м)	По фактическому использованию	
Плотность застройки (тыс.кв.м/га)	По фактическому использованию	
Минимальные и (или) максимальные размеры земельных участков (га)		
Иные показатели	Общая площадь объекта – 1126,1 кв.м (офисы – 40%, автосервис – 60%)	

**О внесении изменений в постановление Правительства Москвы
от 28 марта 2017 г. № 120-ПП**

Постановление Правительства Москвы от 6 сентября 2022 года № 1935-ПП

В соответствии с Градостроительным кодексом Российской Федерации, Законом города Москвы от 25 июня 2008 г. № 28 «Градостроительный кодекс города Москвы», постановлениями Правительства Москвы от 7 апреля 2009 г. № 270-ПП «О создании Городской комиссии по вопросам градостроительства, землепользования и застройки при Правительстве Москвы и об утверждении положений о Городской и окружной комиссиях по вопросам градостроительства, землепользования и застройки при Правительстве Москвы», от 22 марта 2022 г. № 438-ПП «О реализации положений пункта 2 статьи 7 Федерального закона от 14 марта 2022 г. № 58-ФЗ «О внесении изменений в отдельные законодательные акты Российской Федерации» **Правительство Москвы постановляет:**

1. Внести изменения в постановление Правительства Москвы от 28 марта 2017 г. № 120-ПП «Об утверждении правил землепользования и застройки города Москвы»:

1.1. Изображения территориальных зон на карте градостроительного зонирования «Границы территориальных зон и виды разрешенного использования земельных участков и объектов капитального строительства. Южный административный округ города Москвы» раздела 1 кни-

ги 7 территориальной части правил землепользования и застройки приложения к постановлению изменить согласно приложению 1 к настоящему постановлению.

1.2. Изображения территориальных зон на карте градостроительного зонирования «Границы территориальных зон, подзон территориальных зон и предельные параметры разрешенного строительства, реконструкции объектов капитального строительства. Южный административный округ города Москвы» раздела 1 книги 7 территориальной части правил землепользования и застройки приложения к постановлению изменить согласно приложению 2 к настоящему постановлению.

1.3. Подразделы «Пункт 541» и «Пункт 542» раздела 2 книги 7 территориальной части правил землепользования и застройки приложения к постановлению признать утратившими силу.

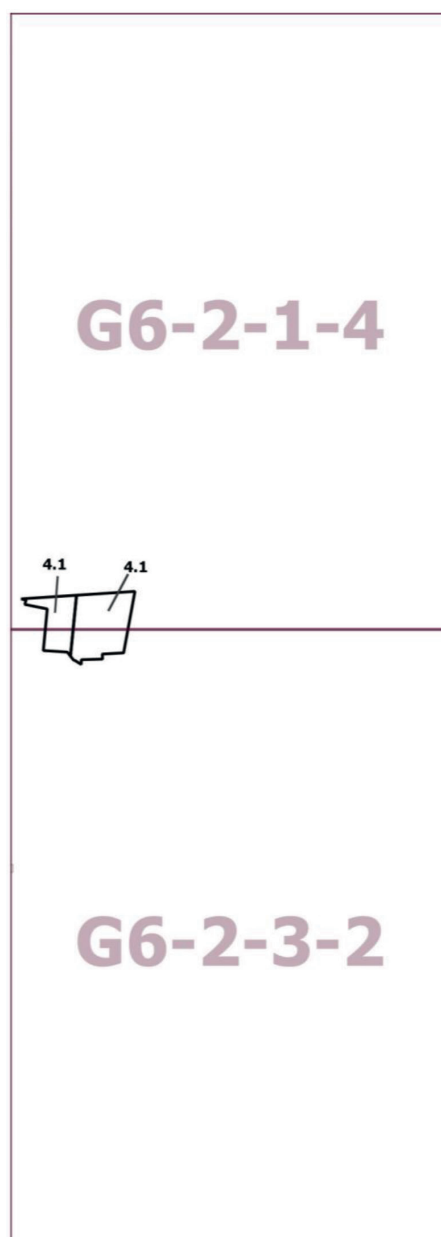
2. Контроль за выполнением настоящего постановления возложить на заместителя Мэра Москвы в Правительстве Москвы по вопросам градостроительной политики и строительства Бочкарева А.Ю.

Мэр Москвы **С.С.Собянин**

Приложение 1
к постановлению Правительства Москвы
от 6 сентября 2022 г. № 1935-ПП

**Внесение изменений в приложение к постановлению Правительства Москвы
от 28 марта 2017 г. № 120-ПП**

Книга 7
Карта градостроительного зонирования
Границы территориальных зон и виды разрешенного использования
земельных участков и объектов капитального строительства
Южный административный округ города Москвы



Приложение 2
к постановлению Правительства Москвы
от 6 сентября 2022 г. № 1935-ПП

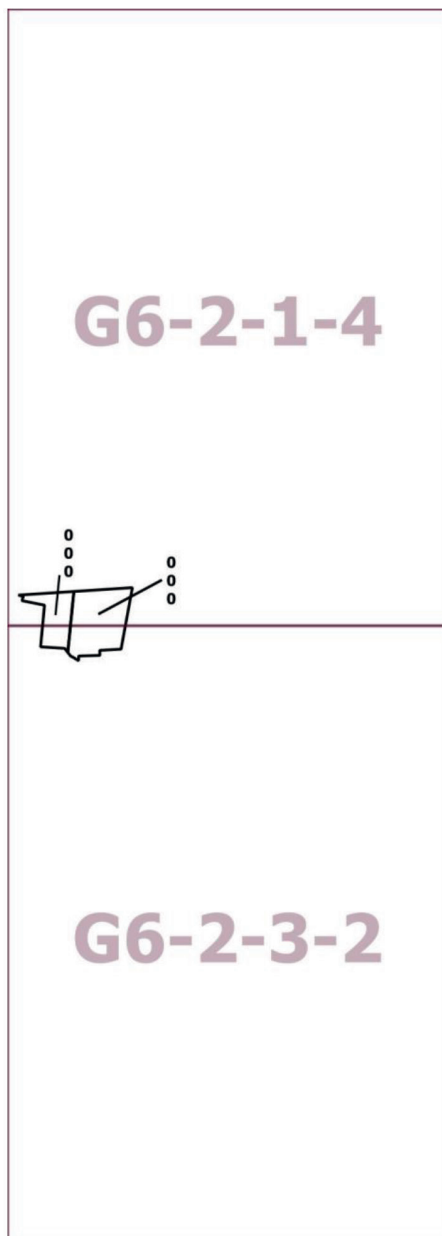
**Внесение изменений в приложение к постановлению Правительства Москвы
от 28 марта 2017 г. № 120-ПП**

Книга 7

Карта градостроительного зонирования

Границы территориальных зон, подзон территориальных зон и предельные параметры
разрешенного строительства, реконструкции объектов капитального строительства

Южный административный округ города Москвы



О внесении изменения в постановление Правительства Москвы от 28 марта 2017 г. № 120-ПП

Постановление Правительства Москвы от 6 сентября 2022 года № 1936-ПП

В соответствии с Градостроительным кодексом Российской Федерации, Законом города Москвы от 25 июня 2008 г. № 28 «Градостроительный кодекс города Москвы», постановлением Правительства Москвы от 7 апреля 2009 г. № 270-ПП «О создании Городской комиссии по вопросам градостроительства, землепользования и застройки при Правительстве Москвы и об утверждении положений о Городской и окружной комиссиях по вопросам градостроительства, землепользования и застройки при Правительстве Москвы» **Правительство Москвы постановляет:**

1. Внести изменение в постановление Правительства Москвы от 28 марта 2017 г. № 120-ПП «Об утверждении правил землепользования и застройки города Москвы», изменив изображение территориальной зоны на карте градостроительного зонирования «Границы территориальных зон, подзон территориальных зон и предельные параметры разрешенного строительства, реконструкции объектов капитального строительства. Северо-Восточный административный округ города Москвы» раздела 1 книги 4 территориальной части правил землепользования и застройки приложения к постановлению согласно приложению к настоящему постановлению.

2. Контроль за выполнением настоящего постановления возложить на заместителя Мэра Москвы в Правительстве Москвы по вопросам градостроительной политики и строительства Бочкарева А.Ю.

Мэр Москвы **С.С.Собянин**

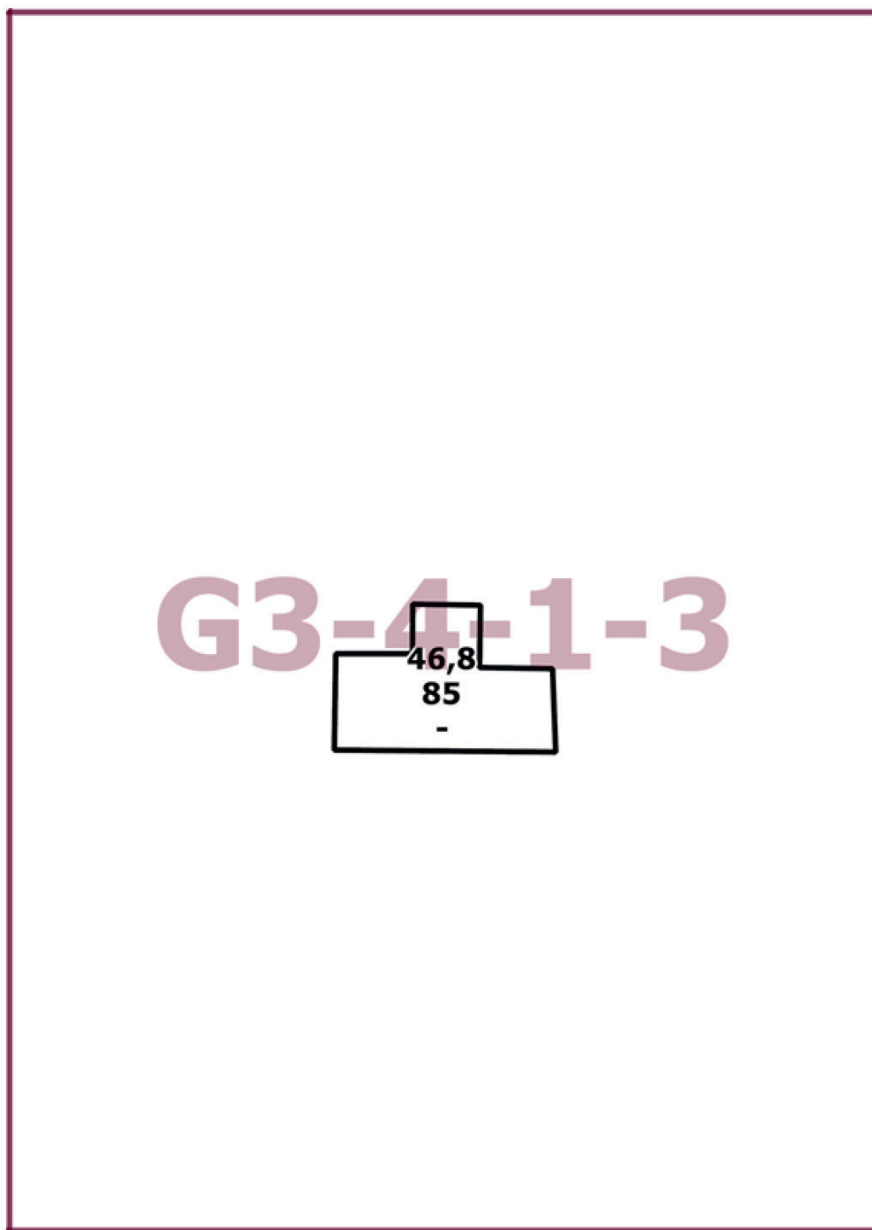
Приложение
к постановлению Правительства Москвы
от 6 сентября 2022 г. № 1936-ПП

**Внесение изменения в приложение к постановлению Правительства Москвы
от 28 марта 2017 г. № 120-ПП**

Книга 4

Карта градостроительного зонирования

Границы территориальных зон, подзон территориальных зон и предельные параметры
разрешенного строительства, реконструкции объектов капитального строительства
Северо-Восточный административный округ города Москвы



О внесении изменений в постановление Правительства Москвы от 28 марта 2017 г. № 120-ПП

Постановление Правительства Москвы от 6 сентября 2022 года № 1937-ПП

В соответствии с Градостроительным кодексом Российской Федерации, Законом города Москвы от 25 июня 2008 г. № 28 «Градостроительный кодекс города Москвы», постановлениями Правительства Москвы от 7 апреля 2009 г. № 270-ПП «О создании Городской комиссии по вопросам градостроительства, землепользования и застройки при Правительстве Москвы и об утверждении положений о Городской и окружной комиссиях по вопросам градостроительства, землепользования и застройки при Правительстве Москвы», от 22 марта 2022 г. № 438-ПП «О реализации положений пункта 2 статьи 7 Федерального закона от 14 марта 2022 г. № 58-ФЗ «О внесении изменений в отдельные законодательные акты Российской Федерации» **Правительство Москвы постановляет:**

1. Внести изменения в постановление Правительства Москвы от 28 марта 2017 г. № 120-ПП «Об утверждении правил землепользования и застройки города Москвы»:

1.1. Изображение территориальной зоны на карте градостроительного зонирования «Границы территориальных зон и виды разрешенного использования земельных участков и объектов капитального строительства. Юго-Западный административный округ города Москвы» раздела 1 книги 8 территориальной части правил землепользования и застройки приложения к постановлению изменить согласно приложению 1 к настоящему постановлению.

1.2. Изображение территориальной зоны на карте градостроительного зонирования «Границы территориальных зон, подзон территориальных зон и предельные параметры разрешенного строительства, реконструкции объектов капитального строительства. Юго-Западный административный округ города Москвы» раздела 1 книги 8 территориальной части правил землепользования и застройки приложения к постановлению изменить согласно приложению 2 к настоящему постановлению.

2. Контроль за выполнением настоящего постановления возложить на заместителя Мэра Москвы в Правительстве Москвы по вопросам градостроительной политики и строительства Бочкарева А.Ю.

Мэр Москвы **С.С.Собянин**

Приложение 1
к постановлению Правительства Москвы
от 6 сентября 2022 г. № 1937-ПП

**Внесение изменения в приложение к постановлению Правительства Москвы
от 28 марта 2017 г. № 120-ПП**

Книга 8
Карта градостроительного зонирования
Границы территориальных зон и виды разрешенного использования
земельных участков и объектов капитального строительства
Юго-Западный административный округ города Москвы

F6-9-2-2

**2.6, 2.7,
2.7.1**

Приложение 2
к постановлению Правительства Москвы
от 6 сентября 2022 г. № 1937-ПП

**Внесение изменения в приложение к постановлению Правительства Москвы
от 28 марта 2017 г. № 120-ПП**

Книга 8

Карта градостроительного зонирования

Границы территориальных зон, подзон территориальных зон и предельные параметры
разрешенного строительства, реконструкции объектов капитального строительства

Юго-Западный административный округ города Москвы



О внесении изменений в постановление Правительства Москвы от 28 марта 2017 г. № 120-ПП

Постановление Правительства Москвы от 6 сентября 2022 года № 1938-ПП

В соответствии с Градостроительным кодексом Российской Федерации, Законом города Москвы от 25 июня 2008 г. № 28 «Градостроительный кодекс города Москвы», постановлением Правительства Москвы от 7 апреля 2009 г. № 270-ПП «О создании Городской комиссии по вопросам градостроительства, землепользования и застройки при Правительстве Москвы и об утверждении положений о Городской и окружной комиссиях по вопросам градостроительства, землепользования и застройки при Правительстве Москвы» **Правительство Москвы постановляет:**

1. Внести изменения в постановление Правительства Москвы от 28 марта 2017 г. № 120-ПП «Об утверждении правил землепользования и застройки города Москвы»:

1.1. Изображение территориальной зоны на карте градостроительного зонирования «Границы территориальных зон и виды разрешенного использования земельных участков и объектов капитального строительства. Центральный административный округ города Москвы» раздела 1 книги 2 территориальной части правил землепользования и застройки приложения к постановлению изменить согласно приложению 1 к настоящему постановлению.

1.2. Изображение территориальной зоны на карте градостроительного зонирования «Границы территориальных зон, подзон территориальных зон и предельные параметры разрешенного строительства, реконструкции объектов капитального строительства. Центральный административный округ города Москвы» раздела 1 книги 2 территориальной части правил землепользования и застройки приложения к постановлению изменить согласно приложению 2 к настоящему постановлению.

2. Контроль за выполнением настоящего постановления возложить на заместителя Мэра Москвы в Правительстве Москвы по вопросам градостроительной политики и строительства Бочкарева А.Ю.

Мэр Москвы **С.С.Собянин**

Приложение 1
к постановлению Правительства Москвы
от 6 сентября 2022 г. № 1938-ПП

**Внесение изменения в приложение к постановлению Правительства Москвы
от 28 марта 2017 г. № 120-ПП**

Книга 2
Карта градостроительного зонирования
Границы территориальных зон и виды разрешенного использования
земельных участков и объектов капитального строительства
Центральный административный округ города Москвы



Приложение 2
к постановлению Правительства Москвы
от 6 сентября 2022 г. № 1938-ПП

**Внесение изменения в приложение к постановлению Правительства Москвы
от 28 марта 2017 г. № 120-ПП**

Книга 2
Карта градостроительного зонирования
Границы территориальных зон, подзон территориальных зон и предельные параметры
разрешенного строительства, реконструкции объектов капитального строительства
Центральный административный округ города Москвы

H5-1-3-1



О внесении изменений в постановление Правительства Москвы от 28 марта 2017 г. № 120-ПП

Постановление Правительства Москвы от 6 сентября 2022 года № 1939-ПП

В соответствии с Градостроительным кодексом Российской Федерации, Законом города Москвы от 25 июня 2008 г. № 28 «Градостроительный кодекс города Москвы», постановлениями Правительства Москвы от 7 апреля 2009 г. № 270-ПП «О создании Городской комиссии по вопросам градостроительства, землепользования и застройки при Правительстве Москвы и об утверждении положений о Городской и окружной комиссиях по вопросам градостроительства, землепользования и застройки при Правительстве Москвы», от 22 марта 2022 г. № 438-ПП «О реализации положений пункта 2 статьи 7 Федерального закона от 14 марта 2022 г. № 58-ФЗ «О внесении изменений в отдельные законодательные акты Российской Федерации» **Правительство Москвы постановляет:**

1. Внести изменения в постановление Правительства Москвы от 28 марта 2017 г. № 120-ПП «Об утверждении правил землепользования и застройки города Москвы»:

1.1. Карту градостроительного зонирования «Границы территориальных зон и виды разрешенного использования земельных участков и объектов капитального строительства. Поселение Марушкинское города Москвы» раздела 1 книги 12 территориальной части правил землепользования и застройки приложения к постановлению дополнить изображениями территориальных зон согласно приложению 1 к настоящему постановлению.

1.2. Карту градостроительного зонирования «Границы территориальных зон, подзон территориальных зон и предельные параметры разрешенного строительства, реконструкции объектов капитального строительства. Поселение Марушкинское города Москвы» раздела 1 книги 12 территориальной части правил землепользования и застройки приложения к постановлению дополнить изображениями территориальных зон согласно приложению 2 к настоящему постановлению.

1.3. Подраздел 2.5 раздела 2 книги 12 территориальной части правил землепользования и застройки приложения к постановлению дополнить подразделами в редакции согласно приложению 3 к настоящему постановлению.

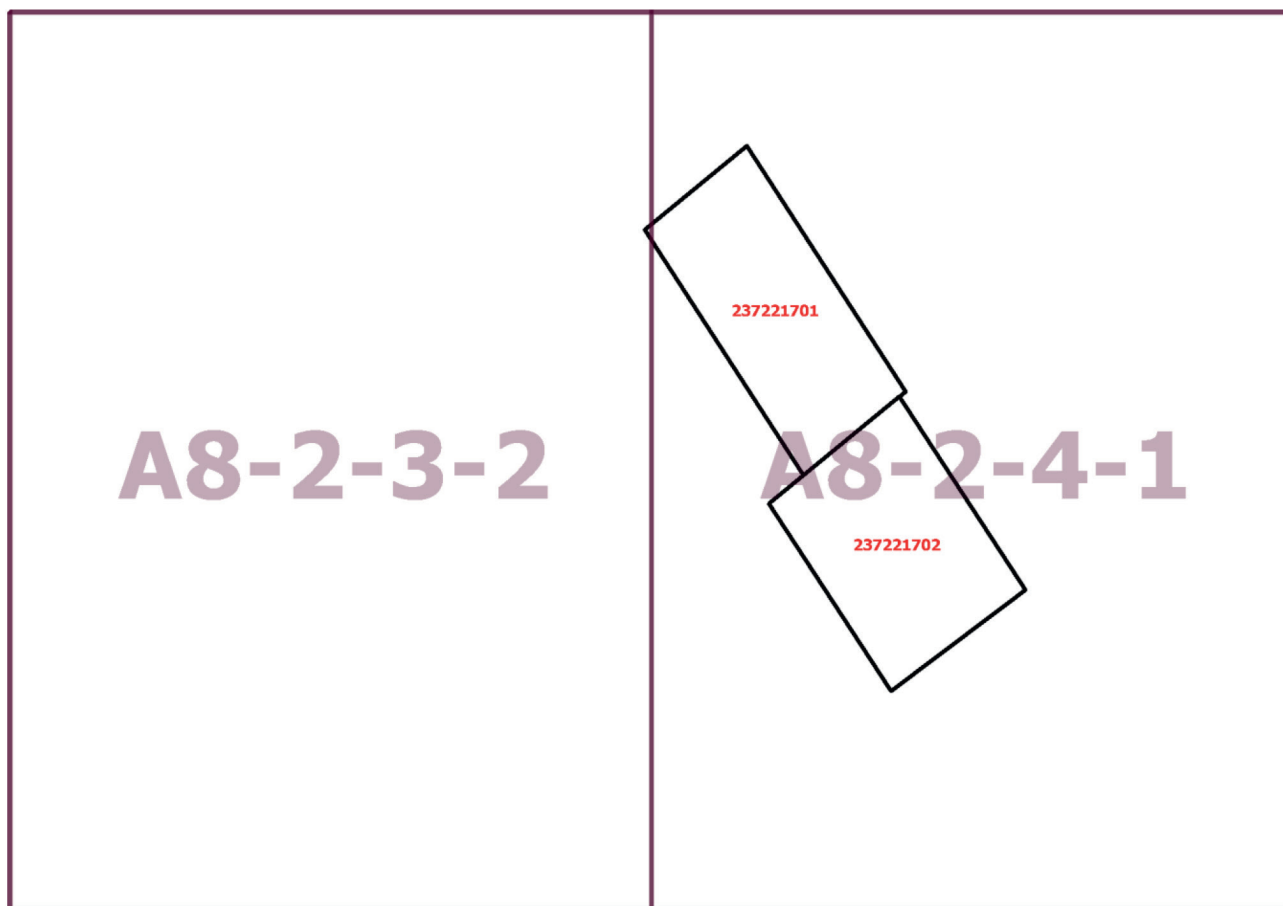
2. Контроль за выполнением настоящего постановления возложить на заместителя Мэра Москвы в Правительстве Москвы по вопросам градостроительной политики и строительства Бочкарева А.Ю.

Мэр Москвы **С.С.Собянин**

Приложение 1
к постановлению Правительства Москвы
от 6 сентября 2022 г. № 1939-ПП

**Внесение изменений в приложение к постановлению Правительства Москвы
от 28 марта 2017 г. № 120-ПП**

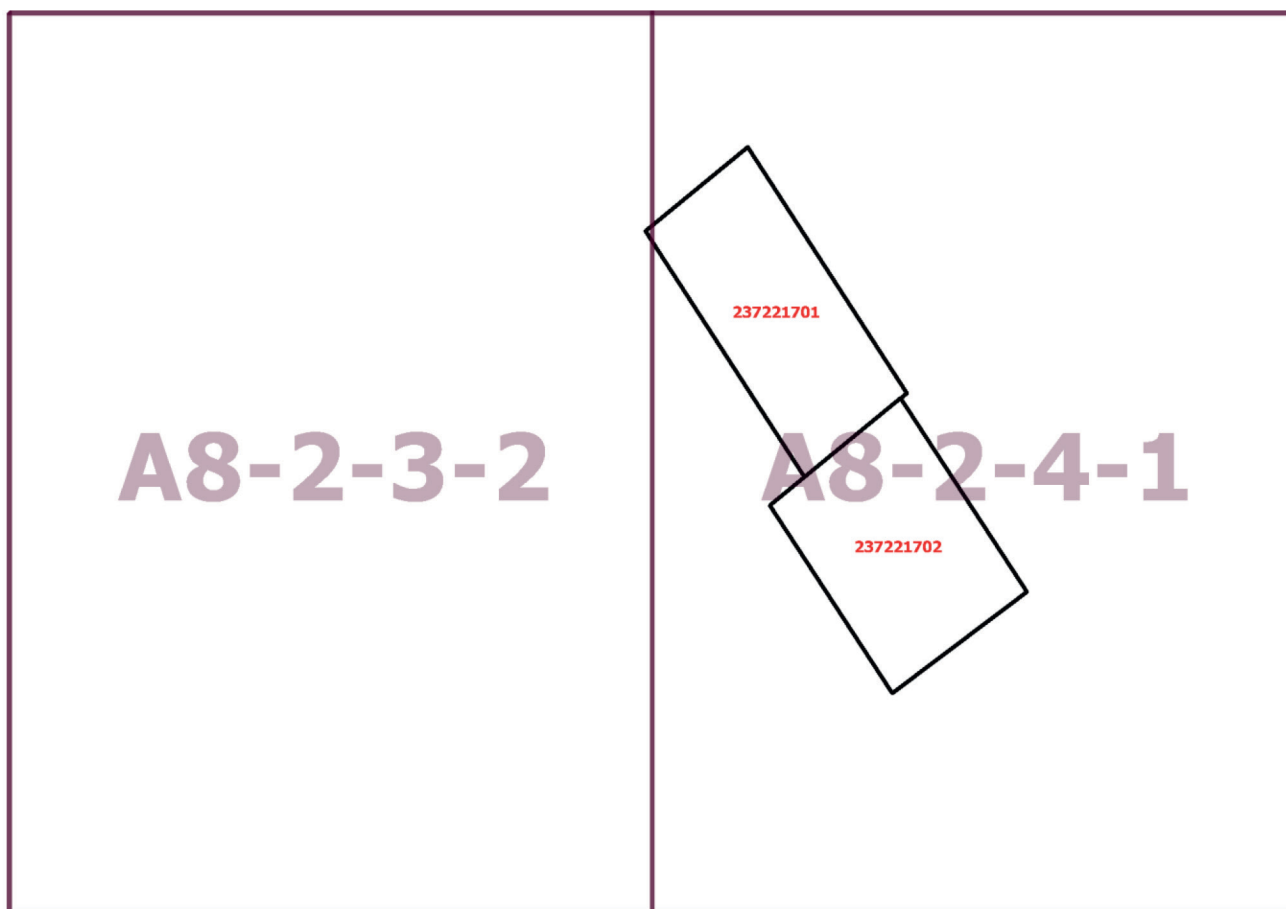
Книга 12
Новомосковский административный округ города Москвы
Карта градостроительного зонирования
Границы территориальных зон и виды разрешенного использования
земельных участков и объектов капитального строительства
поселение Марушкинское города Москвы



Приложение 2
к постановлению Правительства Москвы
от 6 сентября 2022 г. № 1939-ПП

**Внесение изменений в приложение к постановлению Правительства Москвы
от 28 марта 2017 г. № 120-ПП**

Книга 12
Новомосковский административный округ города Москвы
Карта градостроительного зонирования
Границы территориальных зон, подзон территориальных зон и предельные параметры
разрешенного строительства, реконструкции объектов капитального строительства
поселение Марушкинское города Москвы



Приложение 3
к постановлению Правительства Москвы
от 6 сентября 2022 г. № 1939-ПП

**Внесение изменений в приложение к постановлению Правительства Москвы
от 28 марта 2017 г. № 120-ПП**

Книга 12
Новомосковский административный округ города Москвы
2.5. на территории поселения Марушкинское города Москвы

Пункт 129

Территориальная зона	237221701
Основные виды разрешенного использования	2.1. Для индивидуального жилищного строительства
Условно разрешенные виды использования	
Вспомогательные виды	
Максимальный процент застройки (%)	Не установлен
Высота застройки (м)	15
Плотность застройки (тыс.кв.м/га)	Не установлена
Минимальные и (или) максимальные размеры земельных участков (га)	
Иные показатели	Жилой дом площадью 1 500 кв.м: – гостевой жилой дом площадью 1 000 кв.м; – гараж площадью 648 кв.м; – дом охраны площадью 72 кв.м

Пункт 130

Территориальная зона	237221702
Основные виды разрешенного использования	2.1. Для индивидуального жилищного строительства
Условно разрешенные виды использования	
Вспомогательные виды	
Максимальный процент застройки (%)	Не установлен
Высота застройки (м)	15
Плотность застройки (тыс.кв.м/га)	Не установлена
Минимальные и (или) максимальные размеры земельных участков (га)	
Иные показатели	Жилой дом площадью 1 500 кв.м: – гостевой жилой дом площадью 1 000 кв.м; – гараж площадью 648 кв.м; – дом охраны площадью 72 кв.м

О внесении изменений в постановление Правительства Москвы от 28 марта 2017 г. № 120-ПП

Постановление Правительства Москвы от 6 сентября 2022 года № 1940-ПП

В соответствии с Градостроительным кодексом Российской Федерации, Законом города Москвы от 25 июня 2008 г. № 28 «Градостроительный кодекс города Москвы», постановлениями Правительства Москвы от 7 апреля 2009 г. № 270-ПП «О создании Городской комиссии по вопросам градостроительства, землепользования и застройки при Правительстве Москвы и об утверждении положений о Городской и окружной комиссиях по вопросам градостроительства, землепользования и застройки при Правительстве Москвы», от 22 марта 2022 г. № 438-ПП «О реализации положений пункта 2 статьи 7 Федерального закона от 14 марта 2022 г. № 58-ФЗ «О внесении изменений в отдельные законодательные акты Российской Федерации» **Правительство Москвы постановляет:**

1. Внести изменения в постановление Правительства Москвы от 28 марта 2017 г. № 120-ПП «Об утверждении правил землепользования и застройки города Москвы»:

1.1. Карту градостроительного зонирования «Границы территориальных зон и виды разрешенного использования земельных участков и объектов капитального строительства. Северо-Западный административный округ города Москвы» раздела 1 книги 10 территориальной части правил землепользования и застройки приложения к постановлению дополнить изображением территориальной зоны согласно приложению 1 к настоящему постановлению.

1.2. Карту градостроительного зонирования «Границы территориальных зон, подзон территориальных зон и предельные параметры разрешенного строительства, реконструкции объектов капитального строительства. Северо-Западный административный округ города Москвы» раздела 1 книги 10 территориальной части правил землепользования и застройки приложения к постановлению дополнить изображением территориальной зоны согласно приложению 2 к настоящему постановлению.

1.3. Раздел 2 книги 10 территориальной части правил землепользования и застройки приложения к постановлению дополнить подразделом в редакции согласно приложению 3 к настоящему постановлению.

2. Контроль за выполнением настоящего постановления возложить на заместителя Мэра Москвы в Правительстве Москвы по вопросам градостроительной политики и строительства Бочкарева А.Ю.

Мэр Москвы **С.С.Собянин**

Приложение 1
к постановлению Правительства Москвы
от 6 сентября 2022 г. № 1940-ПП

**Внесение изменения в приложение к постановлению Правительства Москвы
от 28 марта 2017 г. № 120-ПП**

Книга 10
Карта градостроительного зонирования
Границы территориальных зон и виды разрешенного использования
земельных участков и объектов капитального строительства
Северо-Западный административный округ города Москвы

222221809.001

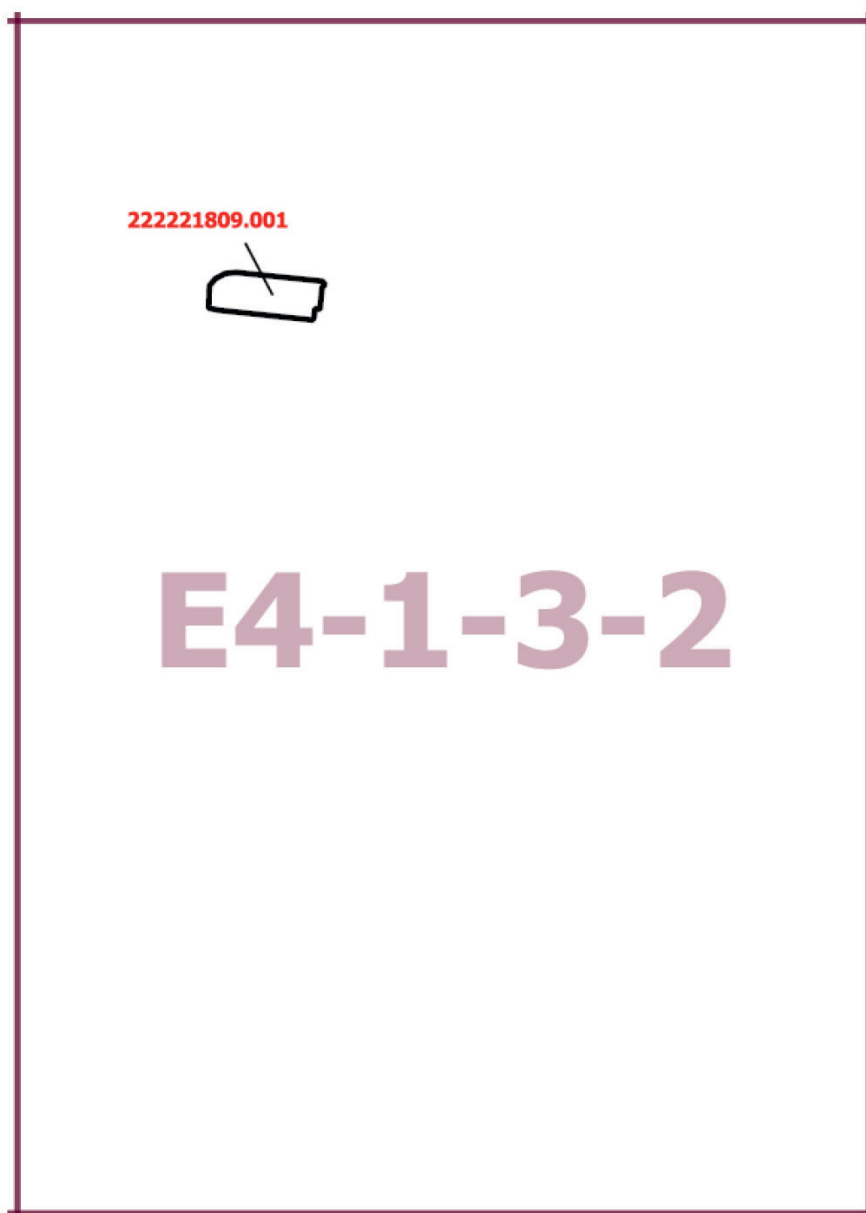


E4-1-3-2

Приложение 2
к постановлению Правительства Москвы
от 6 сентября 2022 г. № 1940-ПП

**Внесение изменения в приложение к постановлению Правительства Москвы
от 28 марта 2017 г. № 120-ПП**

Книга 10
Карта градостроительного зонирования
Границы территориальных зон, подзон территориальных зон и предельные параметры
разрешенного строительства, реконструкции объектов капитального строительства
Северо-Западный административный округ города Москвы



Приложение 3
к постановлению Правительства Москвы
от 6 сентября 2022 г. № 1940-ПП

**Внесение изменения в приложение к постановлению Правительства Москвы
от 28 марта 2017 г. № 120-ПП**

Книга 10
Северо-Западный административный округ города Москвы

Пункт 445

Территориальная зона	222221809.001
Основные виды разрешенного использования	4.4. Магазины
Условно разрешенные виды использования	
Вспомогательные виды	
Максимальный процент застройки (%)	По фактическому использованию
Высота застройки (м)	По фактическому использованию
Плотность застройки (тыс.кв.м/га)	По фактическому использованию
Минимальные и (или) максимальные размеры земельных участков (га)	
Иные показатели	Общая площадь объекта (назначение – торговля) – 694,2 кв.м

О внесении изменений в постановление Правительства Москвы от 28 марта 2017 г. № 120-ПП

Постановление Правительства Москвы от 6 сентября 2022 года № 1942-ПП

В соответствии с Градостроительным кодексом Российской Федерации, Законом города Москвы от 25 июня 2008 г. № 28 «Градостроительный кодекс города Москвы», постановлениями Правительства Москвы от 7 апреля 2009 г. № 270-ПП «О создании Городской комиссии по вопросам градостроительства, землепользования и застройки при Правительстве Москвы и об утверждении положений о Городской и окружной комиссиях по вопросам градостроительства, землепользования и застройки при Правительстве Москвы», от 22 марта 2022 г. № 438-ПП «О реализации положений пункта 2 статьи 7 Федерального закона от 14 марта 2022 г. № 58-ФЗ «О внесении изменений в отдельные законодательные акты Российской Федерации» **Правительство Москвы постановляет:**

1. Внести изменения в постановление Правительства Москвы от 28 марта 2017 г. № 120-ПП «Об утверждении правил землепользования и застройки города Москвы»:

1.1. Карту градостроительного зонирования «Границы территориальных зон и виды разрешенного использования земельных участков и объектов капитального строительства. Поселение Десеновское города Москвы» раздела 1 книги 12 территориальной части правил землепользования и застройки приложения к постановлению дополнить изображениями территориальных зон согласно приложению 1 к настоящему постановлению.

1.2. Карту градостроительного зонирования «Границы территориальных зон, подзон территориальных зон и предельные параметры разрешенного строительства, реконструкции объектов капитального строительства. Поселение Десеновское города Москвы» раздела 1 книги 12 территориальной части правил землепользования и застройки приложения к постановлению дополнить изображениями территориальных зон согласно приложению 2 к настоящему постановлению.

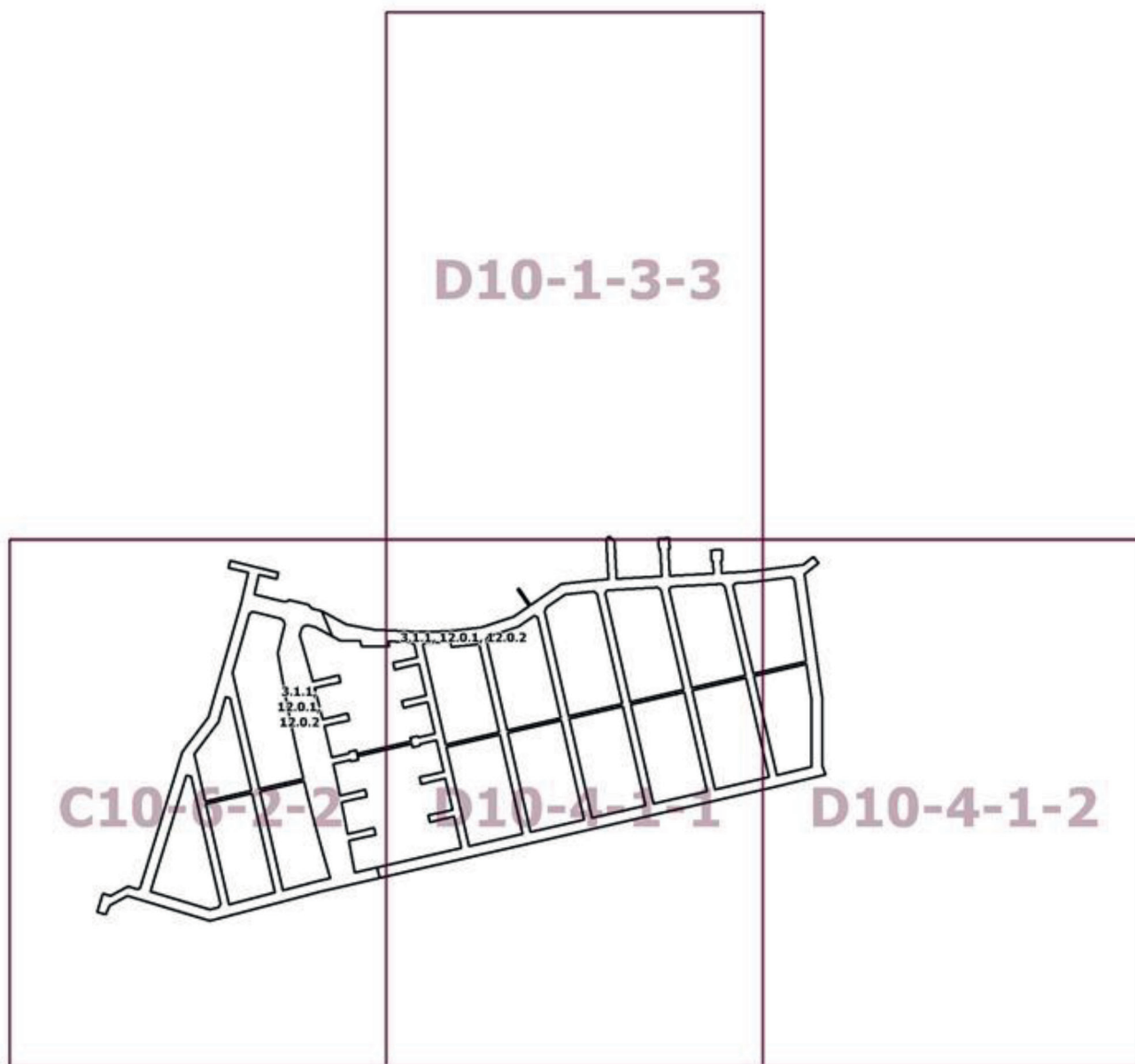
2. Контроль за выполнением настоящего постановления возложить на заместителя Мэра Москвы в Правительстве Москвы по вопросам градостроительной политики и строительства Бочкарева А.Ю.

Мэр Москвы **С.С.Собянин**

Приложение 1
к постановлению Правительства Москвы
от 6 сентября 2022 г. № 1942-ПП

**Внесение изменений в приложение к постановлению Правительства Москвы
от 28 марта 2017 г. № 120-ПП**

Книга 12
Новомосковский административный округ города Москвы
Карта градостроительного зонирования
Границы территориальных зон и виды разрешенного использования
земельных участков и объектов капитального строительства
поселение Десеновское города Москвы



Приложение 2
к постановлению Правительства Москвы
от 6 сентября 2022 г. № 1942-ПП

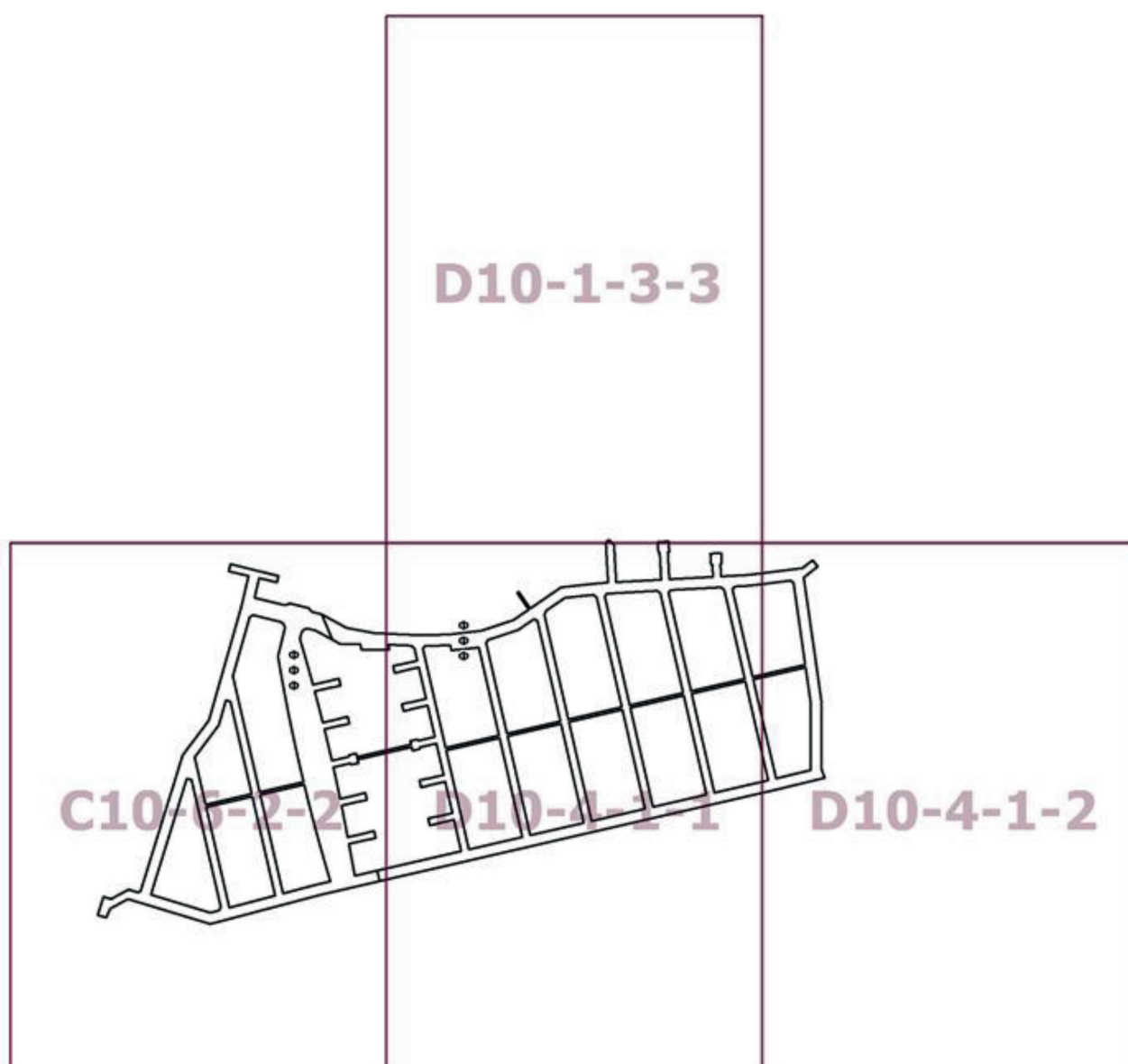
**Внесение изменений в приложение к постановлению Правительства Москвы
от 28 марта 2017 г. № 120-ПП**

Книга 12

Новомосковский административный округ города Москвы

Карта градостроительного зонирования

Границы территориальных зон, подзон территориальных зон и предельные параметры разрешенного строительства, реконструкции объектов капитального строительства поселение Десеновское города Москвы



О внесении изменений в постановление Правительства Москвы от 28 марта 2017 г. № 120-ПП

Постановление Правительства Москвы от 6 сентября 2022 года № 1943-ПП

В соответствии с Градостроительным кодексом Российской Федерации, Законом города Москвы от 25 июня 2008 г. № 28 «Градостроительный кодекс города Москвы», постановлениями Правительства Москвы от 7 апреля 2009 г. № 270-ПП «О создании Городской комиссии по вопросам градостроительства, землепользования и застройки при Правительстве Москвы и об утверждении положений о Городской и окружной комиссиях по вопросам градостроительства, землепользования и застройки при Правительстве Москвы», от 22 марта 2022 г. № 438-ПП «О реализации положений пункта 2 статьи 7 Федерального закона от 14 марта 2022 г. № 58-ФЗ «О внесении изменений в отдельные законодательные акты Российской Федерации» **Правительство Москвы постановляет:**

1. Внести изменения в постановление Правительства Москвы от 28 марта 2017 г. № 120-ПП «Об утверждении правил землепользования и застройки города Москвы»:

1.1. Карту градостроительного зонирования «Границы территориальных зон и виды разрешенного использования земельных участков и объектов капитального строительства. Северо-Восточный административный округ города Москвы» раздела 1 книги 4 территориальной части правил землепользования и застройки приложения к постановлению дополнить изображением территориальной зоны согласно приложению 1 к настоящему постановлению.

1.2. Карту градостроительного зонирования «Границы территориальных зон, подзон территориальных зон и предельные параметры разрешенного строительства, реконструкции объектов капитального строительства. Северо-Восточный административный округ города Москвы» раздела 1 книги 4 территориальной части правил землепользования и застройки приложения к постановлению дополнить изображением территориальной зоны согласно приложению 2 к настоящему постановлению.

1.3. Раздел 2 книги 4 территориальной части правил землепользования и застройки приложения к постановлению дополнить подразделом в редакции согласно приложению 3 к настоящему постановлению.

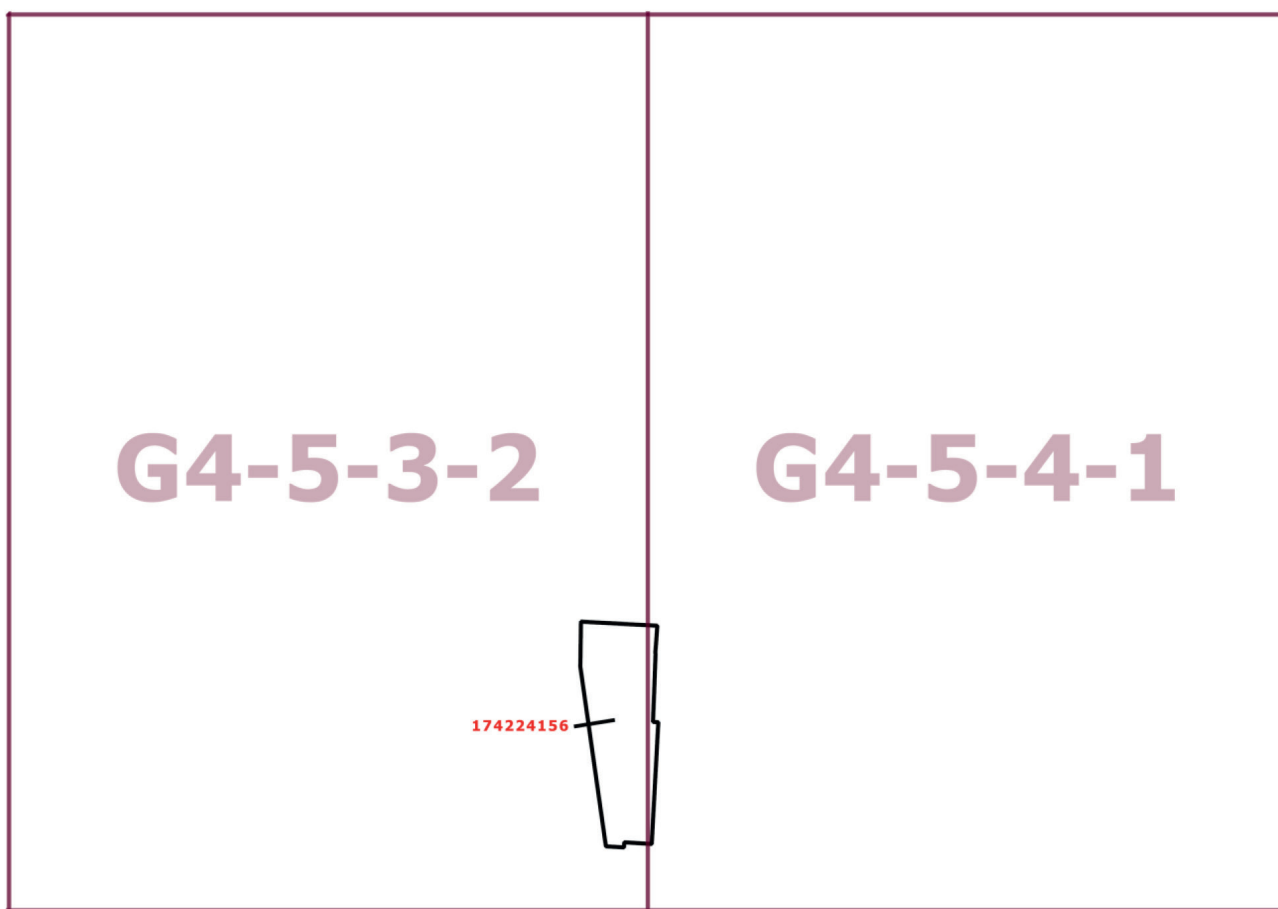
2. Контроль за выполнением настоящего постановления возложить на заместителя Мэра Москвы в Правительстве Москвы по вопросам градостроительной политики и строительства Бочкарева А.Ю.

Мэр Москвы **С.С.Собянин**

Приложение 1
к постановлению Правительства Москвы
от 6 сентября 2022 г. № 1943-ПП

**Внесение изменения в приложение к постановлению Правительства Москвы
от 28 марта 2017 г. № 120-ПП**

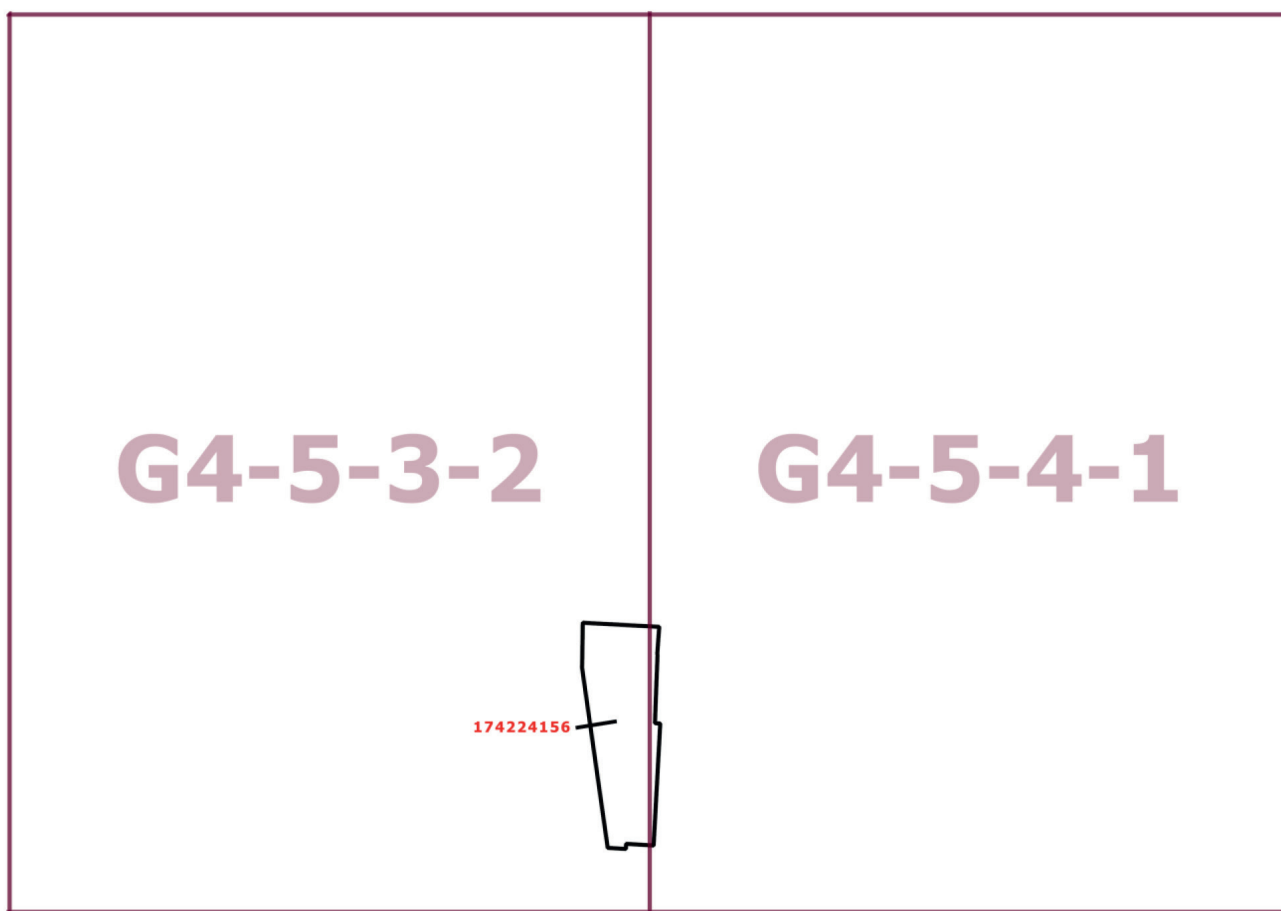
Книга 4
Карта градостроительного зонирования
Границы территориальных зон и виды разрешенного использования
земельных участков и объектов капитального строительства
Северо-Восточный административный округ города Москвы



Приложение 2
к постановлению Правительства Москвы
от 6 сентября 2022 г. № 1943-ПП

**Внесение изменения в приложение к постановлению Правительства Москвы
от 28 марта 2017 г. № 120-ПП**

Книга 4
Карта градостроительного зонирования
Границы территориальных зон, подзон территориальных зон и предельные параметры
разрешенного строительства, реконструкции объектов капитального строительства
Северо-Восточный административный округ города Москвы



Приложение 3
к постановлению Правительства Москвы
от 6 сентября 2022 г. № 1943-ПП

**Внесение изменения в приложение к постановлению Правительства Москвы
от 28 марта 2017 г. № 120-ПП**

Книга 4
Северо-Восточный административный округ города Москвы

Пункт 587

Территориальная зона	174224156
Основные виды разрешенного использования	5.1.2. Обеспечение занятий спортом в помещениях
Условно разрешенные виды использования	
Вспомогательные виды	
Максимальный процент застройки (%)	Не установлен
Высота застройки (м)	20
Плотность застройки (тыс.кв.м/га)	Не установлена
Минимальные и (или) максимальные размеры земельных участков (га)	
Иные показатели	Общая площадь объекта – 6 500 кв.м

О внесении изменений в постановление Правительства Москвы от 28 марта 2017 г. № 120-ПП

Постановление Правительства Москвы от 6 сентября 2022 года № 1944-ПП

В соответствии с Градостроительным кодексом Российской Федерации, Законом города Москвы от 25 июня 2008 г. № 28 «Градостроительный кодекс города Москвы», постановлениями Правительства Москвы от 7 апреля 2009 г. № 270-ПП «О создании Городской комиссии по вопросам градостроительства, землепользования и застройки при Правительстве Москвы и об утверждении положений о Городской и окружной комиссиях по вопросам градостроительства, землепользования и застройки при Правительстве Москвы», от 22 марта 2022 г. № 438-ПП «О реализации положений пункта 2 статьи 7 Федерального закона от 14 марта 2022 г. № 58-ФЗ «О внесении изменений в отдельные законодательные акты Российской Федерации» **Правительство Москвы постановляет:**

1. Внести изменения в постановление Правительства Москвы от 28 марта 2017 г. № 120-ПП «Об утверждении правил землепользования и застройки города Москвы»:

1.1. Карту градостроительного зонирования «Границы территориальных зон и виды разрешенного использования земельных участков и объектов капитального строительства. Северный административный округ города Москвы» раздела 1 книги 3 территориальной части правил землепользования и застройки приложения к постановлению дополнить изображением территориальной зоны согласно приложению 1 к настоящему постановлению.

1.2. Карту градостроительного зонирования «Границы территориальных зон, подзон территориальных зон и предельные параметры разрешенного строительства, реконструкции объектов капитального строительства. Северный административный округ города Москвы» раздела 1 книги 3 территориальной части правил землепользования и застройки приложения к постановлению дополнить изображением территориальной зоны согласно приложению 2 к настоящему постановлению.

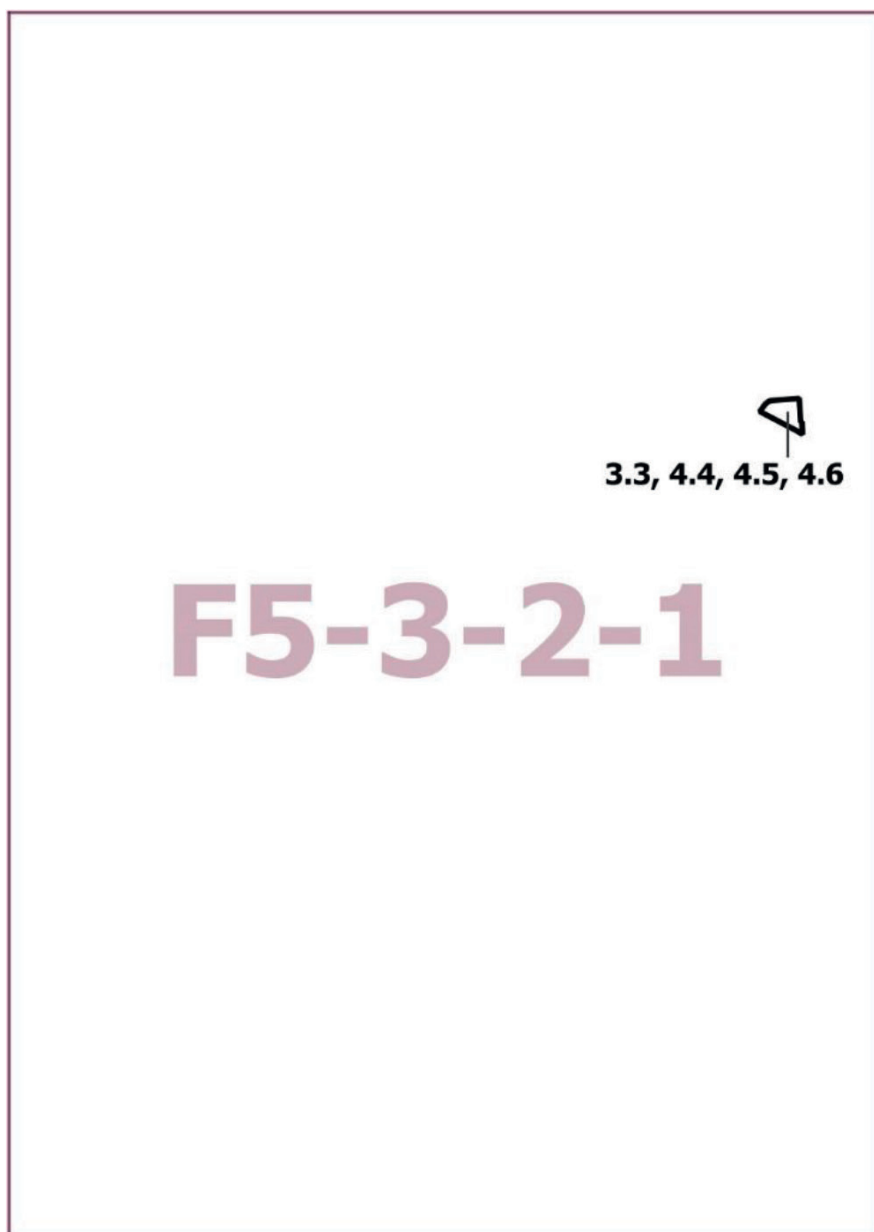
2. Контроль за выполнением настоящего постановления возложить на заместителя Мэра Москвы в Правительстве Москвы по вопросам градостроительной политики и строительства Бочкарева А.Ю.

Мэр Москвы **С.С.Собянин**

Приложение 1
к постановлению Правительства Москвы
от 6 сентября 2022 г. № 1944-ПП

**Внесение изменения в приложение к постановлению Правительства Москвы
от 28 марта 2017 г. № 120-ПП**

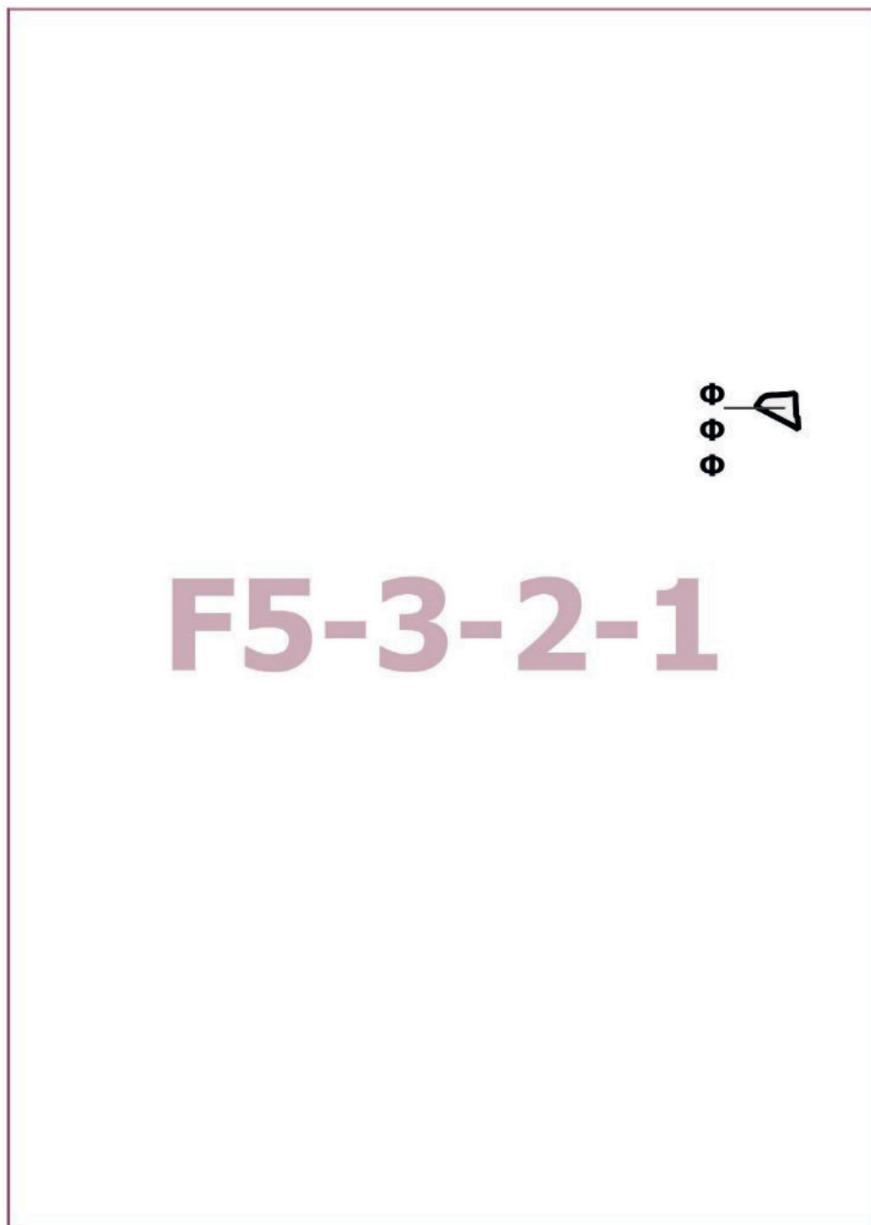
Книга 3
Карта градостроительного зонирования
Границы территориальных зон и виды разрешенного использования
земельных участков и объектов капитального строительства
Северный административный округ города Москвы



Приложение 2
к постановлению Правительства Москвы
от 6 сентября 2022 г. № 1944-ПП

**Внесение изменения в приложение к постановлению Правительства Москвы
от 28 марта 2017 г. № 120-ПП**

Книга 3
Карта градостроительного зонирования
Границы территориальных зон, подзон территориальных зон и предельные параметры
разрешенного строительства, реконструкции объектов капитального строительства
Северный административный округ города Москвы



О внесении изменений в постановление Правительства Москвы от 28 марта 2017 г. № 120-ПП

Постановление Правительства Москвы от 6 сентября 2022 года № 1945-ПП

В соответствии с Градостроительным кодексом Российской Федерации, Законом города Москвы от 25 июня 2008 г. № 28 «Градостроительный кодекс города Москвы», постановлениями Правительства Москвы от 7 апреля 2009 г. № 270-ПП «О создании Городской комиссии по вопросам градостроительства, землепользования и застройки при Правительстве Москвы и об утверждении положений о Городской и окружной комиссиях по вопросам градостроительства, землепользования и застройки при Правительстве Москвы», от 22 марта 2022 г. № 438-ПП «О реализации положений пункта 2 статьи 7 Федерального закона от 14 марта 2022 г. № 58-ФЗ «О внесении изменений в отдельные законодательные акты Российской Федерации» **Правительство Москвы постановляет:**

1. Внести изменения в постановление Правительства Москвы от 28 марта 2017 г. № 120-ПП «Об утверждении правил землепользования и застройки города Москвы»:

1.1. Карту градостроительного зонирования «Границы территориальных зон и виды разрешенного использования земельных участков и объектов капитального строительства. Северный административный округ города Москвы» раздела 1 книги 3 территориальной части правил землепользования и застройки приложения к постановлению дополнить изображением территориальной зоны согласно приложению 1 к настоящему постановлению.

1.2. Карту градостроительного зонирования «Границы территориальных зон, подзон территориальных зон и предельные параметры разрешенного строительства, реконструкции объектов капитального строительства. Северный административный округ города Москвы» раздела 1 книги 3 территориальной части правил землепользования и застройки приложения к постановлению дополнить изображением территориальной зоны согласно приложению 2 к настоящему постановлению.

1.3. Раздел 2 книги 3 территориальной части правил землепользования и застройки приложения к постановлению дополнить подразделом в редакции согласно приложению 3 к настоящему постановлению.

1.4. Изображение территории на карте градостроительного зонирования «Территории, в границах которых предусматривается осуществление деятельности по комплексному развитию территории» раздела 1 книги 14 территориальной части правил землепользования и застройки приложения к постановлению изменить согласно приложению 4 к настоящему постановлению.

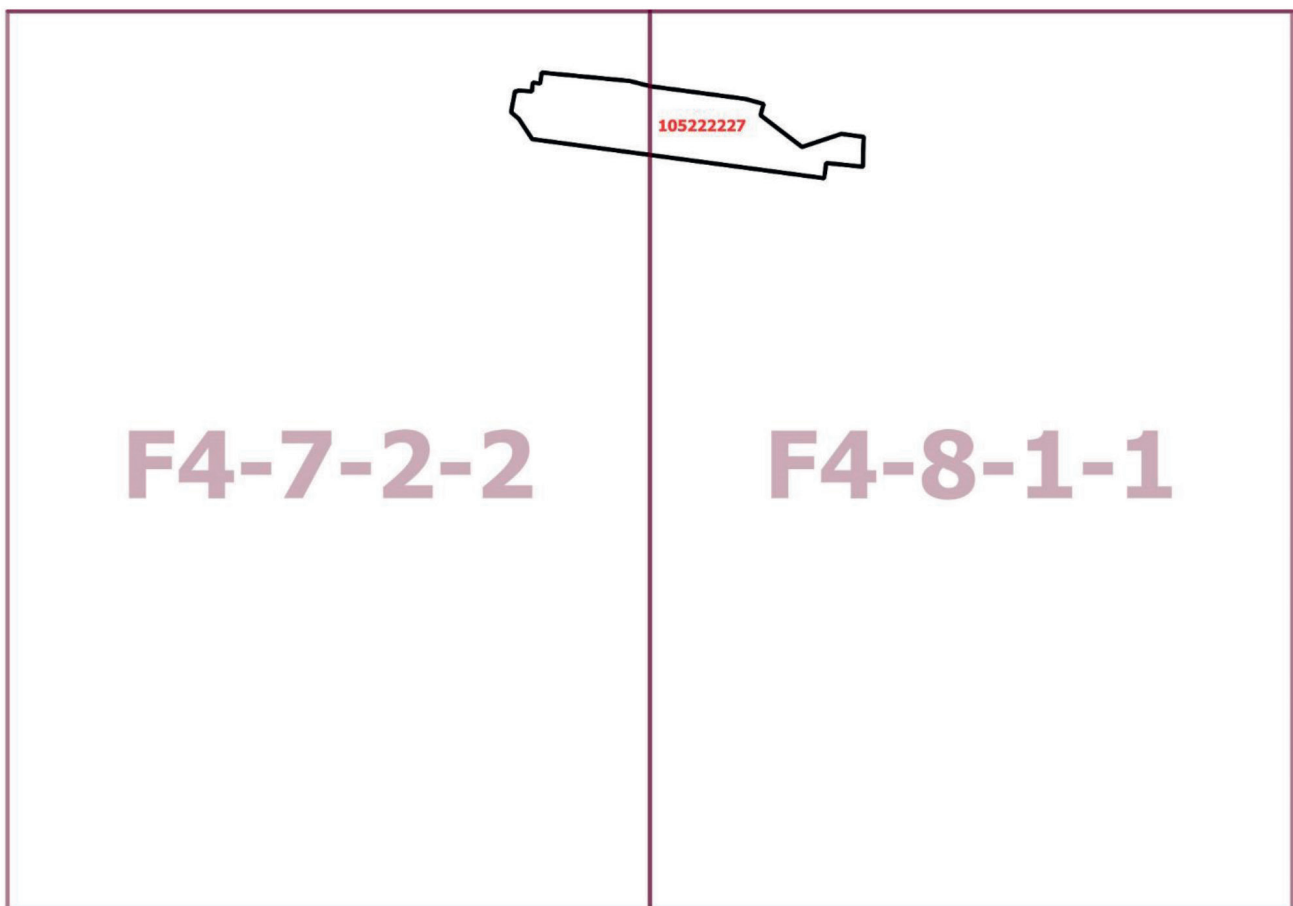
2. Контроль за выполнением настоящего постановления возложить на заместителя Мэра Москвы в Правительстве Москвы по вопросам градостроительной политики и строительства Бочкарева А.Ю.

Мэр Москвы **С.С.Собянин**

Приложение 1
к постановлению Правительства Москвы
от 6 сентября 2022 г. № 1945-ПП

**Внесение изменения в приложение к постановлению Правительства Москвы
от 28 марта 2017 г. № 120-ПП**

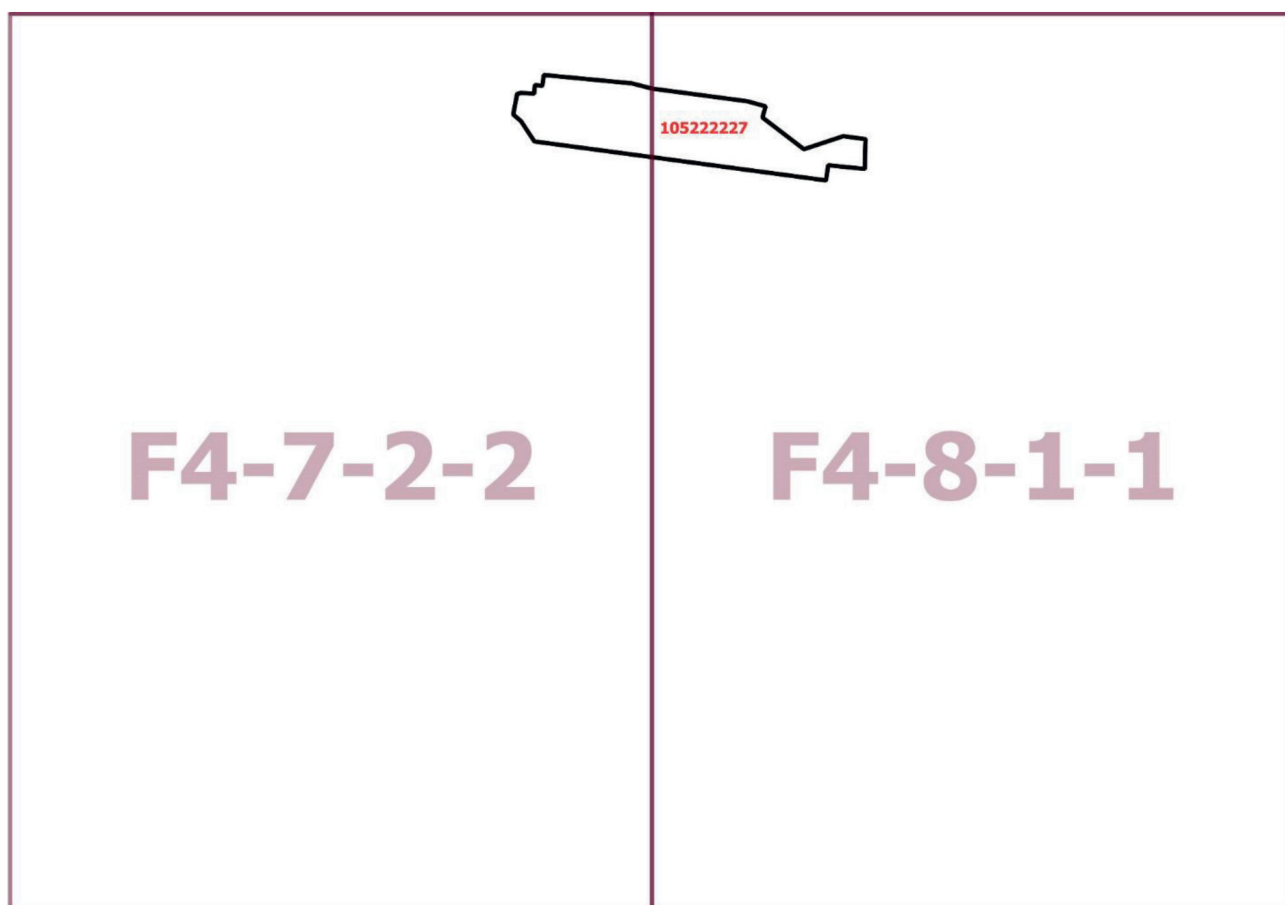
Книга 3
Карта градостроительного зонирования
Границы территориальных зон и виды разрешенного использования
земельных участков и объектов капитального строительства
Северный административный округ города Москвы



Приложение 2
к постановлению Правительства Москвы
от 6 сентября 2022 г. № 1945-ПП

**Внесение изменения в приложение к постановлению Правительства Москвы
от 28 марта 2017 г. № 120-ПП**

Книга 3
Карта градостроительного зонирования
Границы территориальных зон, подзон территориальных зон и предельные параметры
разрешенного строительства, реконструкции объектов капитального строительства
Северный административный округ города Москвы



Приложение 3
к постановлению Правительства Москвы
от 6 сентября 2022 г. № 1945-ПП

**Внесение изменения в приложение к постановлению Правительства Москвы
от 28 марта 2017 г. № 120-ПП**

Книга 3
Северный административный округ города Москвы

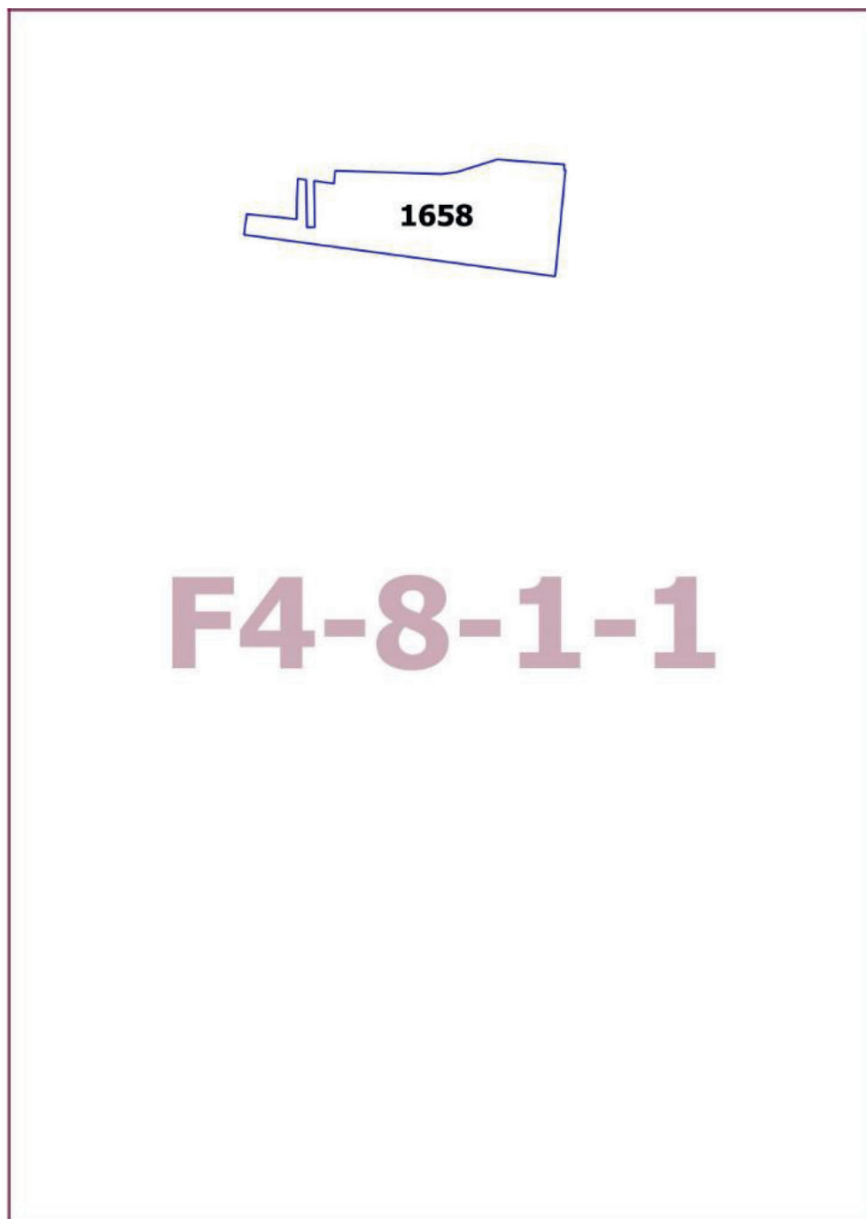
Пункт 678

Территориальная зона	105222227
Основные виды разрешенного использования	3.9.2. Проведение научных исследований. 4.9. Служебные гаражи. 7.1.2. Обслуживание железнодорожных перевозок. 7.2.2. Обслуживание перевозок пассажиров. 12.0.1. Улично-дорожная сеть
Условно разрешенные виды использования	
Вспомогательные виды	
Максимальный процент застройки (%)	Для подзоны ориентировочной площадью 0,7594 га – не установлен. Для подзоны ориентировочной площадью 0,0187 га – не установлен. Для подзоны ориентировочной площадью 0,061 га – по фактическому использованию
Высота застройки (м)	Для подзоны ориентировочной площадью 0,7594 га – 32. Для подзоны ориентировочной площадью 0,0187 га – не установлена. Для подзоны ориентировочной площадью 0,061 га – по фактическому использованию
Плотность застройки (тыс.кв.м/га)	Для подзоны ориентировочной площадью 0,7594 га – 27,6. Для подзоны ориентировочной площадью 0,0187 га – не установлена. Для подзоны ориентировочной площадью 0,061 га – по фактическому использованию
Минимальные и (или) максимальные размеры земельных участков (га)	
Иные показатели	

Приложение 4
к постановлению Правительства Москвы
от 6 сентября 2022 г. № 1945-ПП

**Внесение изменения в приложение к постановлению Правительства Москвы
от 28 марта 2017 г. № 120-ПП**

Книга 14
Карта градостроительного зонирования
Территории, в границах которых предусматривается осуществление деятельности
по комплексному развитию территории



О внесении изменений в постановление Правительства Москвы от 28 марта 2017 г. № 120-ПП

Постановление Правительства Москвы от 8 сентября 2022 года № 1952-ПП

В соответствии с Градостроительным кодексом Российской Федерации, Законом города Москвы от 25 июня 2008 г. № 28 «Градостроительный кодекс города Москвы», постановлениями Правительства Москвы от 7 апреля 2009 г. № 270-ПП «О создании Городской комиссии по вопросам градостроительства, землепользования и застройки при Правительстве Москвы и об утверждении положений о Городской и окружной комиссиях по вопросам градостроительства, землепользования и застройки при Правительстве Москвы», от 22 марта 2022 г. № 438-ПП «О реализации положений пункта 2 статьи 7 Федерального закона от 14 марта 2022 г. № 58-ФЗ «О внесении изменений в отдельные законодательные акты Российской Федерации» **Правительство Москвы постановляет:**

1. Внести изменения в постановление Правительства Москвы от 28 марта 2017 г. № 120-ПП «Об утверждении правил землепользования и застройки города Москвы»:

1.1. Карту градостроительного зонирования «Границы территориальных зон и виды разрешенного использования земельных участков и объектов капитального строительства. Центральный административный округ города Москвы» раздела 1 книги 2 территориальной части правил землепользования и застройки приложения к постановлению дополнить изображением территориальной зоны согласно приложению 1 к настоящему постановлению.

1.2. Карту градостроительного зонирования «Границы территориальных зон, подзон территориальных зон и предельные параметры разрешенного строительства, реконструкции объектов капитального строительства. Центральный административный округ города Москвы» раздела 1 книги 2 территориальной части правил землепользования и застройки приложения к постановлению дополнить изображением территориальной зоны согласно приложению 2 к настоящему постановлению.

1.3. Раздел 2 книги 2 территориальной части правил землепользования и застройки приложения к постановлению дополнить подразделом в редакции согласно приложению 3 к настоящему постановлению.

2. Контроль за выполнением настоящего постановления возложить на заместителя Мэра Москвы в Правительстве Москвы по вопросам градостроительной политики и строительства Бочкарева А.Ю.

Мэр Москвы **С.С.Собянин**

Приложение 1
к постановлению Правительства Москвы
от 8 сентября 2022 г. № 1952-ПП

**Внесение изменения в приложение к постановлению Правительства Москвы
от 28 марта 2017 г. № 120-ПП**

Книга 2
Карта градостроительного зонирования
Границы территориальных зон и виды разрешенного использования
земельных участков и объектов капитального строительства
Центральный административный округ города Москвы

G5-8-4-1

22422223

Приложение 2
к постановлению Правительства Москвы
от 8 сентября 2022 г. № 1952-ПП

**Внесение изменения в приложение к постановлению Правительства Москвы
от 28 марта 2017 г. № 120-ПП**

Книга 2
Карта градостроительного зонирования
Границы территориальных зон, подзон территориальных зон и предельные параметры
разрешенного строительства, реконструкции объектов капитального строительства
Центральный административный округ города Москвы

G5-8-4-1



Приложение 3
к постановлению Правительства Москвы
от 8 сентября 2022 г. № 1952-ПП

**Внесение изменения в приложение к постановлению Правительства Москвы
от 28 марта 2017 г. № 120-ПП**

Книга 2
Центральный административный округ города Москвы

Пункт 1148

Территориальная зона	22422223
Основные виды разрешенного использования	2.5. Среднеэтажная жилая застройка. 2.7. Обслуживание жилой застройки. 2.7.1. Хранение автотранспорта
Условно разрешенные виды использования	
Вспомогательные виды	
Максимальный процент застройки (%)	В соответствии с режимами использования земель и требованиями к градостроительным регламентам охранной зоны объекта культурного наследия
Высота застройки (м)	В соответствии с режимами использования земель и требованиями к градостроительным регламентам охранной зоны объекта культурного наследия
Плотность застройки (тыс.кв.м/га)	Не установлена
Минимальные и (или) максимальные размеры земельных участков (га)	
Иные показатели	Суммарная поэтажная площадь объекта в габаритах наружных стен – 2 472 кв.м



ВЕСТНИК МОСКВЫ

Сентябрь 2022 года | Спецвыпуск № 38

Учредитель: Департамент средств массовой информации
и рекламы города Москвы

Издатель: АО «Редакция газеты «Вечерняя Москва»

Главный редактор: Тарапата Юлия Александровна

Зам. главного редактора: Трухачев Александр Викторович

Ответственный секретарь: Акульшин Павел Александрович

Адрес редакции: 127015, Москва, Бумажный пр-д, 14, стр. 2

Тел. (499) 557-04-24, доб. 450

E-mail: vestnikmoscow@vm.ru

Выпуск осуществлен при финансовой поддержке Департамента
средств массовой информации и рекламы города Москвы

Журнал зарегистрирован Федеральной службой по надзору в сфере
связи, информационный технологий и массовых коммуникаций.

Свидетельство ПИ № ФС 77-81024 от 30.04.2021. Территория
распространения: Российская Федерация. Цена свободная

Подписной индекс по каталогу АО «Почта России»
на второе полугодие 2022 года: ПС085

Периодичность издания: минимально 6 раз в месяц
Электронная версия журнала на сайте: vestnikmoscow.mos.ru

Подписано в печать: 09.09.22

Дата выхода в свет: 13.09.2022

Отпечатано: ОАО «Подольская фабрика офсетной печати»,
142100, Московская обл., г. Подольск, Революционный пр-т, 80/42

Тираж 2600 экз.

Заказ №